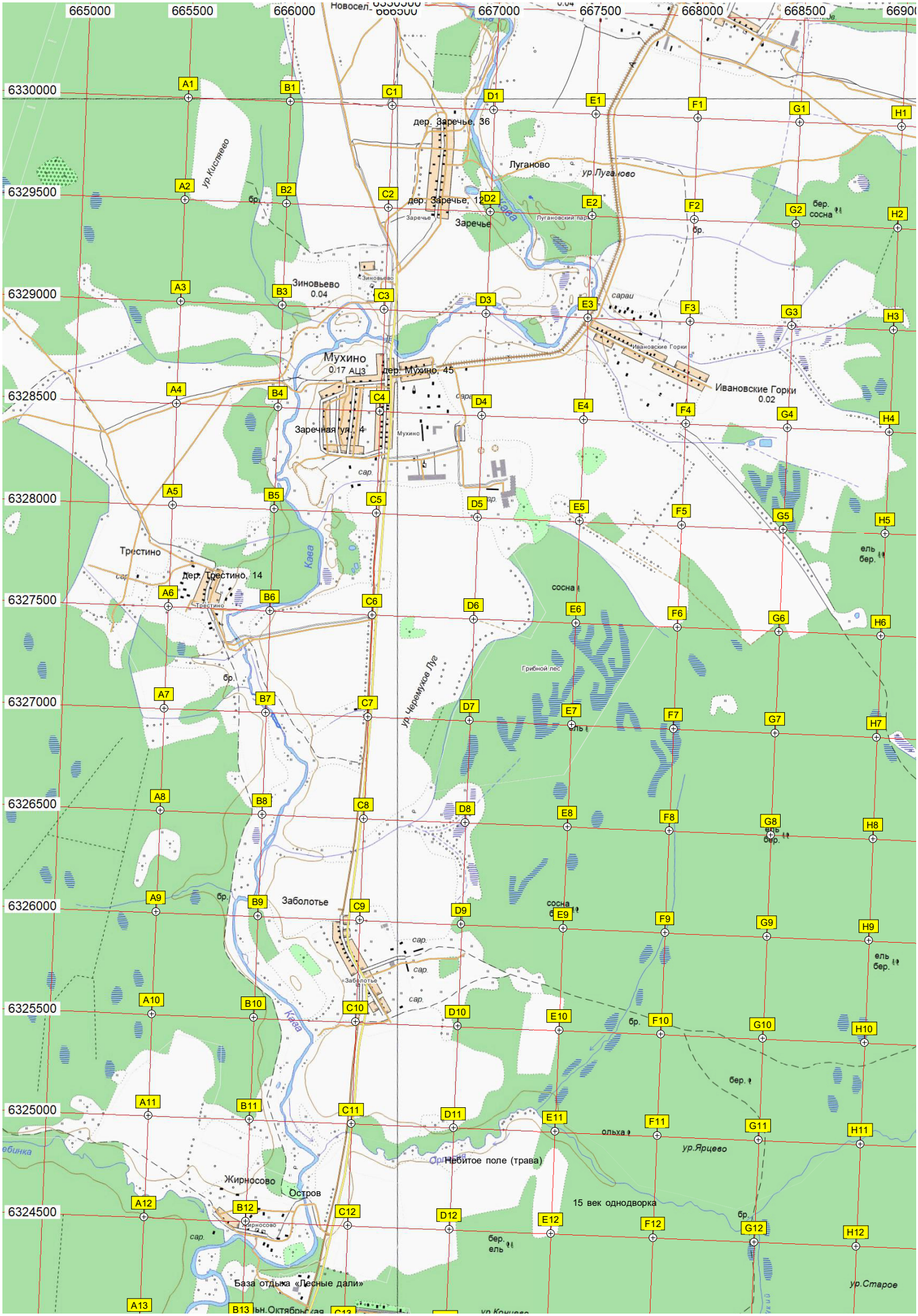
665000
665500
666000
667000
667500
668000
668500
6330000
6329500
6329000
6328500
6328000
6327500
6327000
6326500
6326000
6325500
6325000
6324500
дер. Заречье, 36
Луганово
ур.Луганово
дер. Заречье, 12
Заречье
Луговский парк
ур.Кисляево
Зиновьево
0.04
Мухино
0.17 АЦЗ
дер. Мухино, 45
Заречная ул., 4
Ивановские Горки
0.02
Ивановские Горки
сараи
Трестино
дер. Трестино, 14
Кава
ур. Черемухов Луг
Грибной лес
Заболотье
Небитое поле (трава)
Жирносово
Остров
15 век однодворка
База отдыха «Лесные дали»
ур.Ярцево
ур.Старое
бер.
сосна
ель
ольха
сар.
бр.

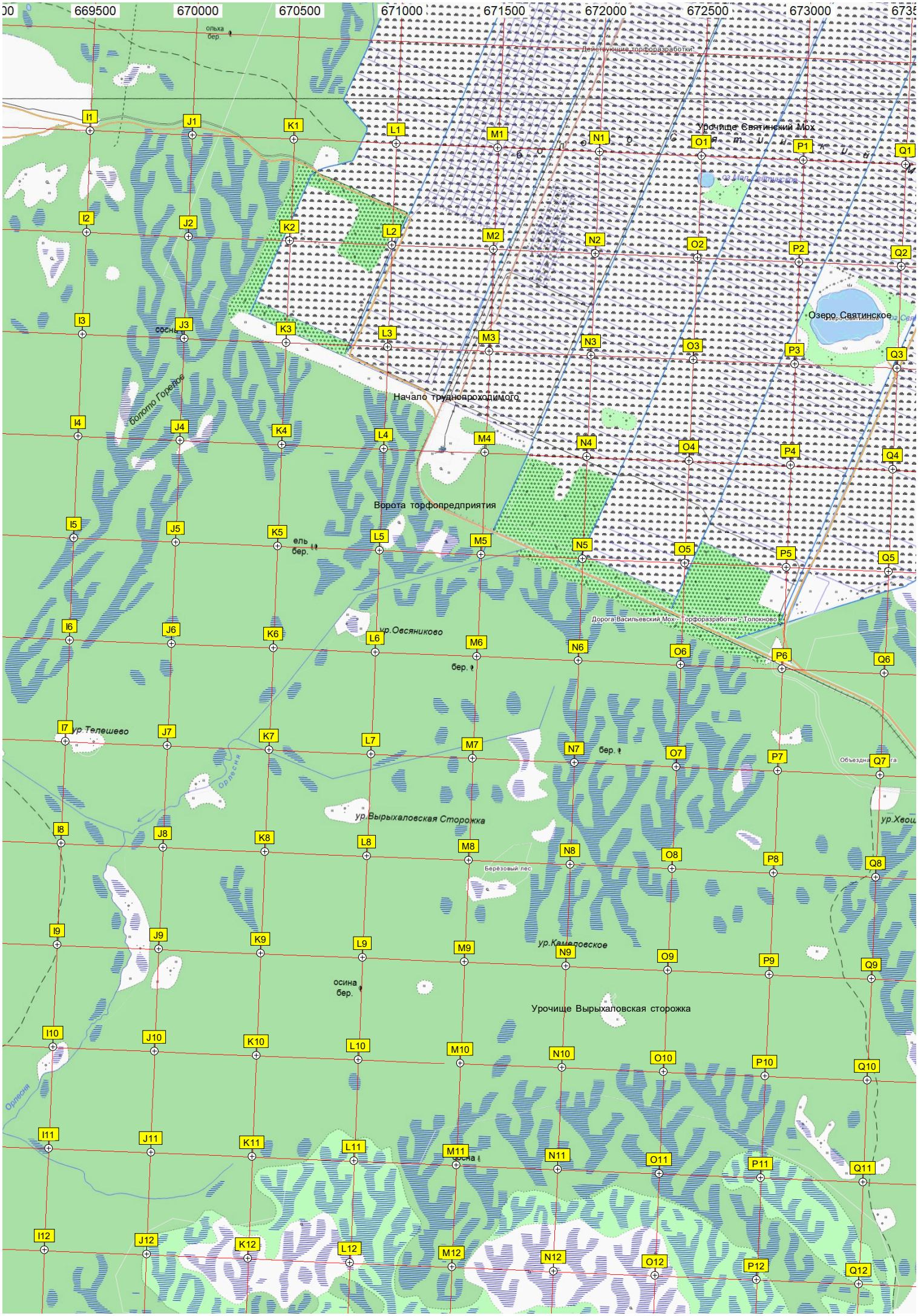
669500
670000
670500
671000
671500
672000
672500
673000
Действующие торфоразработки
Урочище Святинский Мох
Озеро Святинское
Начало труднопроходимого
Ворота торфопредприятия
Дорога Васильевский Мох - "торфоразработки" - Толокново
болото Горелое
ур.Овсяниково
ур.Телешево
ур.Вырыхаловская Сторожка
Березовый лес
ур.Камеловское
Урочище Вырыхаловская сторожка
Орленя
ольха бер.
сосна
ель бер.
бер.
осина бер.
сосна
I1 J1 K1 L1 M1 N1 O1 P1 Q1
I2 J2 K2 L2 M2 N2 O2 P2 Q2
I3 J3 K3 L3 M3 N3 O3 P3 Q3
I4 J4 K4 L4 M4 N4 O4 P4 Q4
I5 J5 K5 L5 M5 N5 O5 P5 Q5
I6 J6 K6 L6 M6 N6 O6 P6 Q6
I7 J7 K7 L7 M7 N7 O7 P7 Q7
I8 J8 K8 L8 M8 N8 O8 P8 Q8
I9 J9 K9 L9 M9 N9 O9 P9 Q9
I10 J10 K10 L10 M10 N10 O10 P10 Q10
I11 J11 K11 L11 M11 N11 O11 P11 Q11
I12 J12 K12 L12 M12 N12 O12 P12 Q12

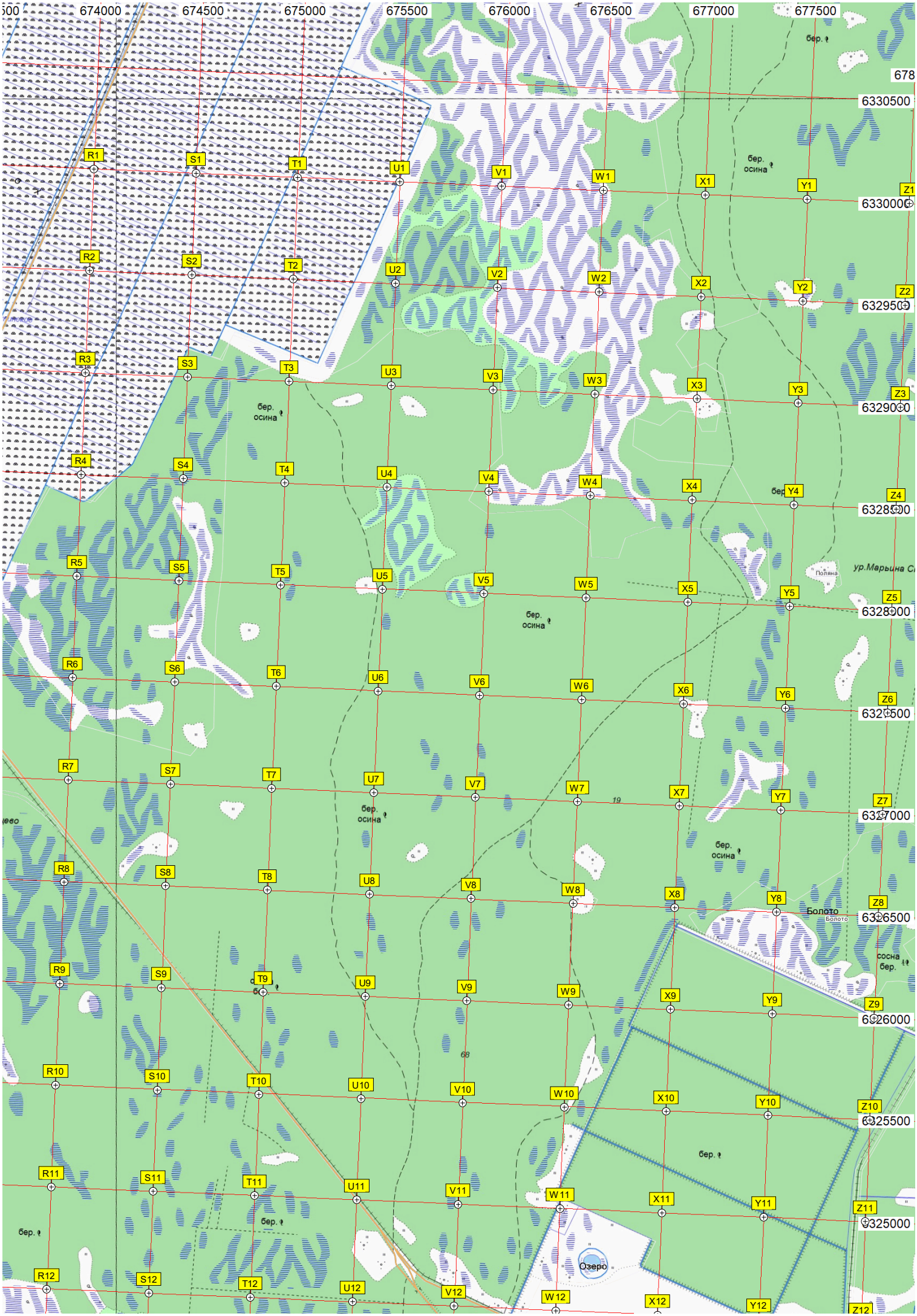
674000
674500
675000
675500
676000
676500
677000
677500
678
6330500
6330000
6329500
6329000
6328500
6328000
6327500
6327000
6326500
6326000
6325500
6325000
R1
S1
T1
U1
V1
W1
X1
Y1
Z1
R2
S2
T2
U2
V2
W2
X2
Y2
Z2
R3
S3
T3
U3
V3
W3
X3
Y3
Z3
R4
S4
T4
U4
V4
W4
X4
Y4
Z4
R5
S5
T5
U5
V5
W5
X5
Y5
Z5
R6
S6
T6
U6
V6
W6
X6
Y6
Z6
R7
S7
T7
U7
V7
W7
X7
Y7
Z7
R8
S8
T8
U8
V8
W8
X8
Y8
Z8
R9
S9
T9
U9
V9
W9
X9
Y9
Z9
R10
S10
T10
U10
V10
W10
X10
Y10
Z10
R11
S11
T11
U11
V11
W11
X11
Y11
Z11
R12
S12
T12
U12
V12
W12
X12
Y12
Z12
бер.
осина
Поляна
ур.Марьина С
Болото
Болото
сосна
бер.
Озеро
19
68

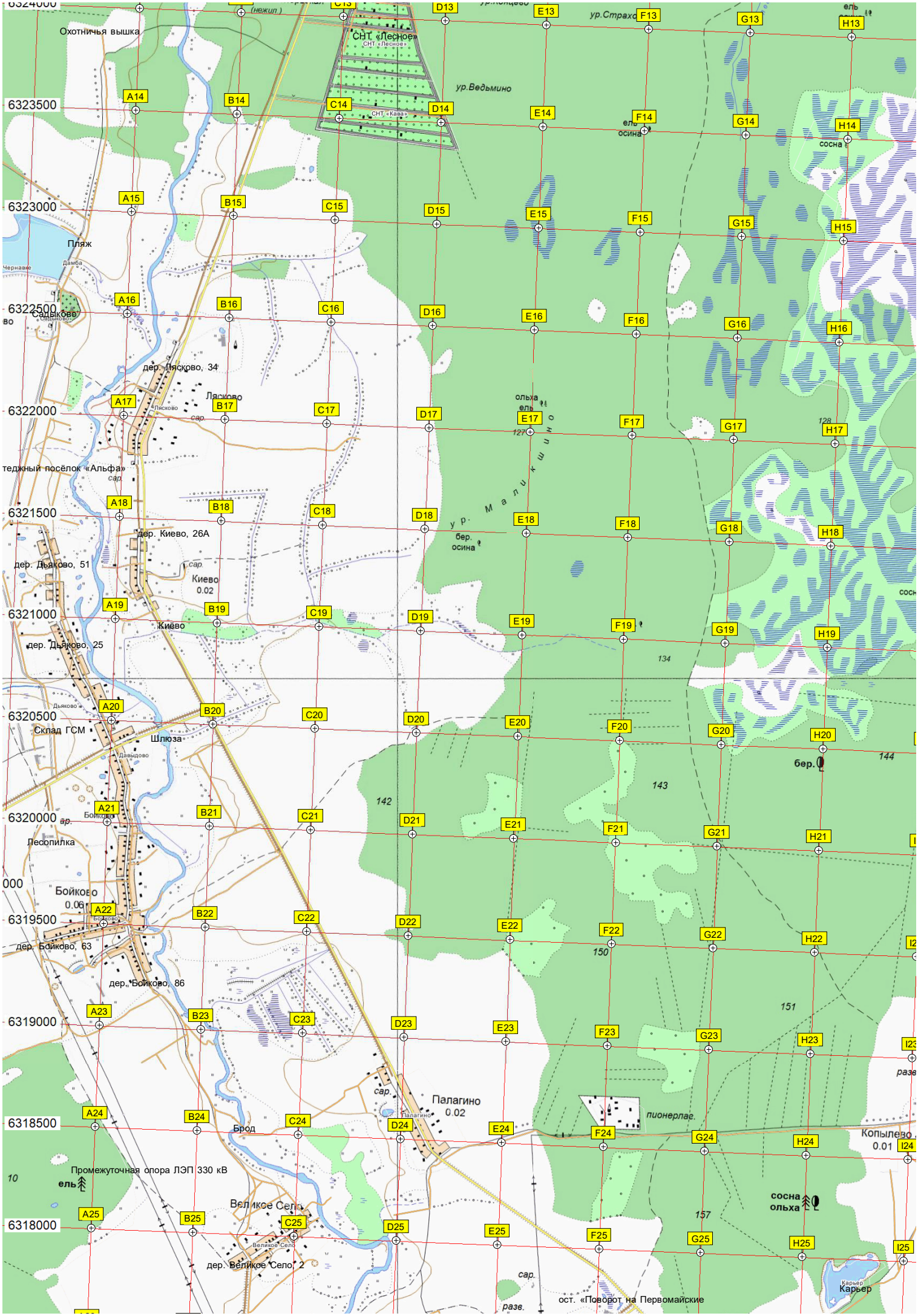
Охотничья вышка
СНТ «Лесное»
ур.Ведьмино
ур.Страхо
Пляж
Садыково
дер. Лясково, 34
Лясково
теджный посёлок «Альфа»
дер. Киево, 26А
Киево
0.02
дер. Дьяково, 51
дер. Дьяково, 25
Склад ГСМ
Шлюза
Лесопилка
Бойково
0.06
дер. Бойково, 63
дер. Бойково, 86
Палагино
0.02
Брод
Промежуточная опора ЛЭП 330 кВ
Великое Село
дер. Великое Село, 2
пионерлаг.
Копылево
0.01
ост. «Поворот на Первомайские
Карьер
ур. Малышино
6324000
6323500
6323000
6322500
6322000
6321500
6321000
6320500
6320000
6319500
6319000
6318500
6318000

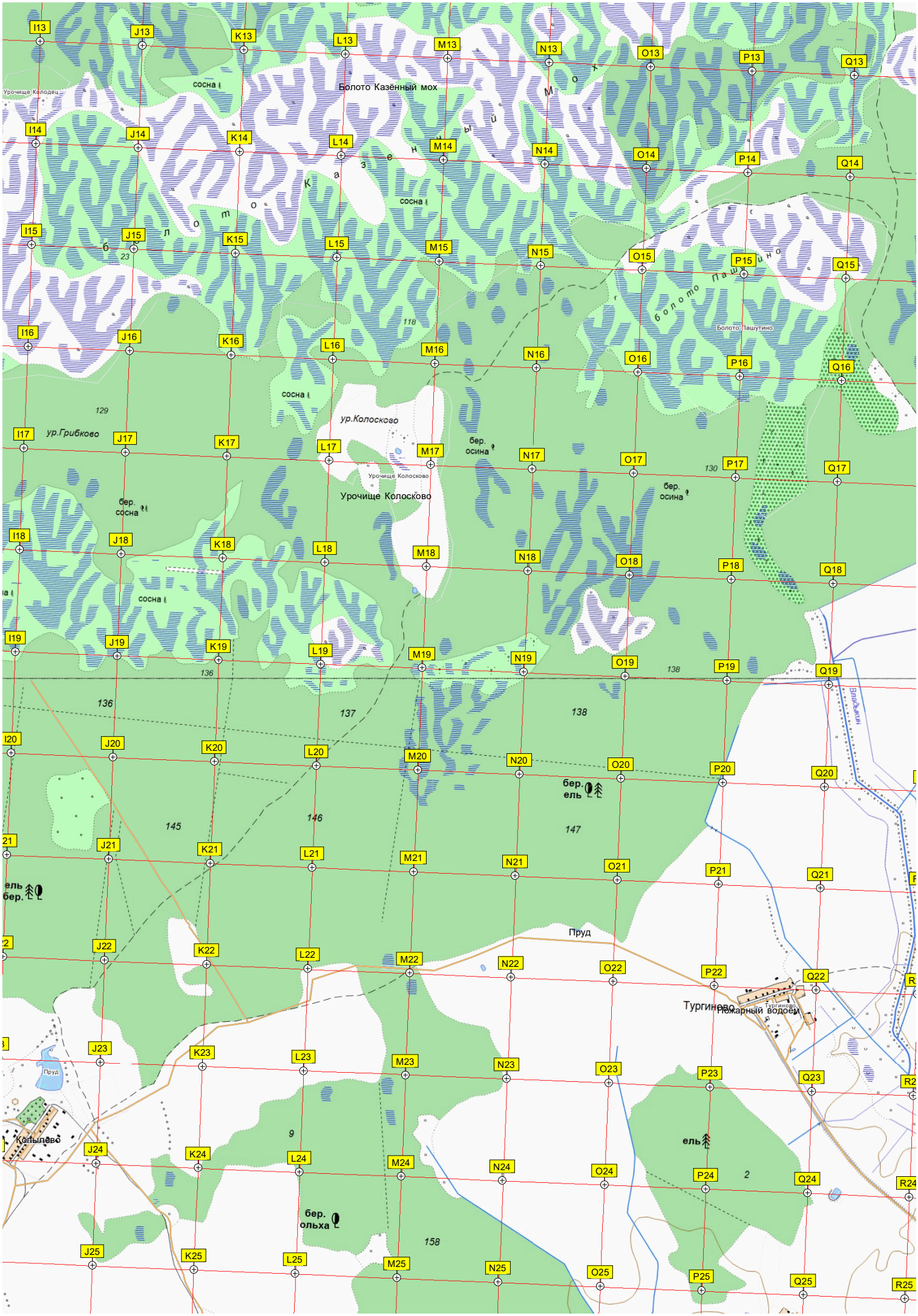
Болото Казённый мох
Урочище Колодец
сосна
ур.Колосково
ур.Грибково
Урочище Колосково
бер. осина
бер. сосна
Болото Лашутино
бер. ель
ель
Пруд
Тургиново
Пожарный водоём
Копылево
бер. ольха
Влодьмин
118
129
130
136
137
138
145
146
147
158
9
2
23

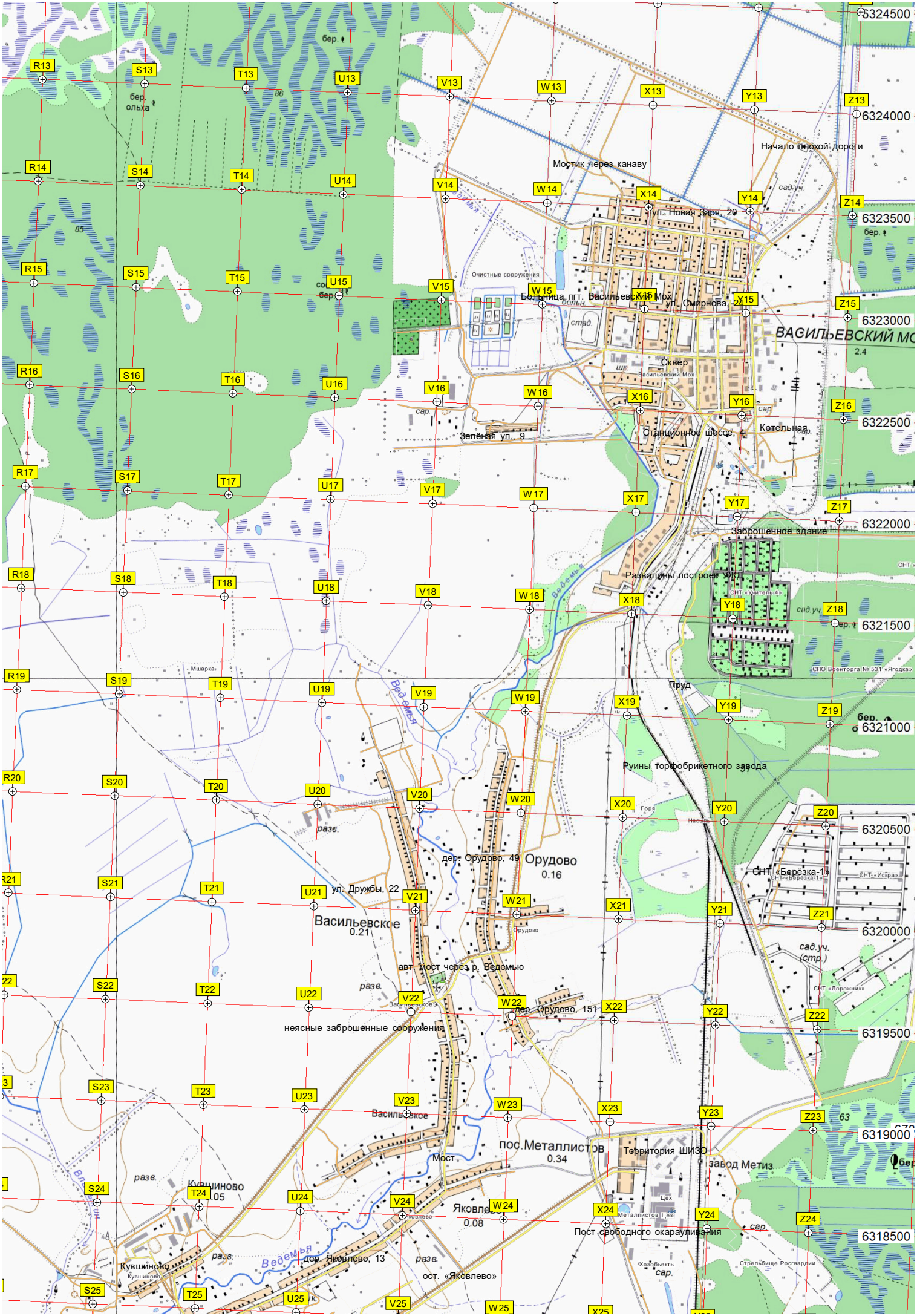
Начало плохой дороги
Мостик через канаву
ул. Новая Заря, 20
Очистные сооружения
Больница пгт. Васильевский Мох
ул. Смирнова, 24
ВАСИЛЬЕВСКИЙ МО
Сквер
Васильевский Мох
Зелёная ул., 9
Станционное шоссе, 4
Котельная
Заброшенное здание
Развалины построек ЖКД
СНТ «Учитель-4»
СПО Военторга № 531 «Ягодка»
Пруд
Руины торфобрикетного завода
Горя
Насыпь
дер. Орудово, 49
Орудово
0.16
СНТ «Берёзка-1»
ул. Дружбы, 22
Васильевское
0.21
Орудово
авт. мост через р. Ведемью
дер. Орудово, 151
неясные заброшенные сооружения
Васильевское
пос.Металлистов
0.34
Территория ШИЗО
завод Метиз
Мост
Кувшиново
05
Яковлево
0.08
Пост свободного окарауливания
Металлистов
Цех
Хозобъекты
Стрельбище Росгвардии
дер. Яковлево, 13
ост. «Яковлево»
Кувшиново
Ведемья
Мшарка
разв.
сар.
сад.уч.
6324500
6324000
6323500
6323000
6322500
6322000
6321500
6321000
6320500
6320000
6319500
6319000
6318500

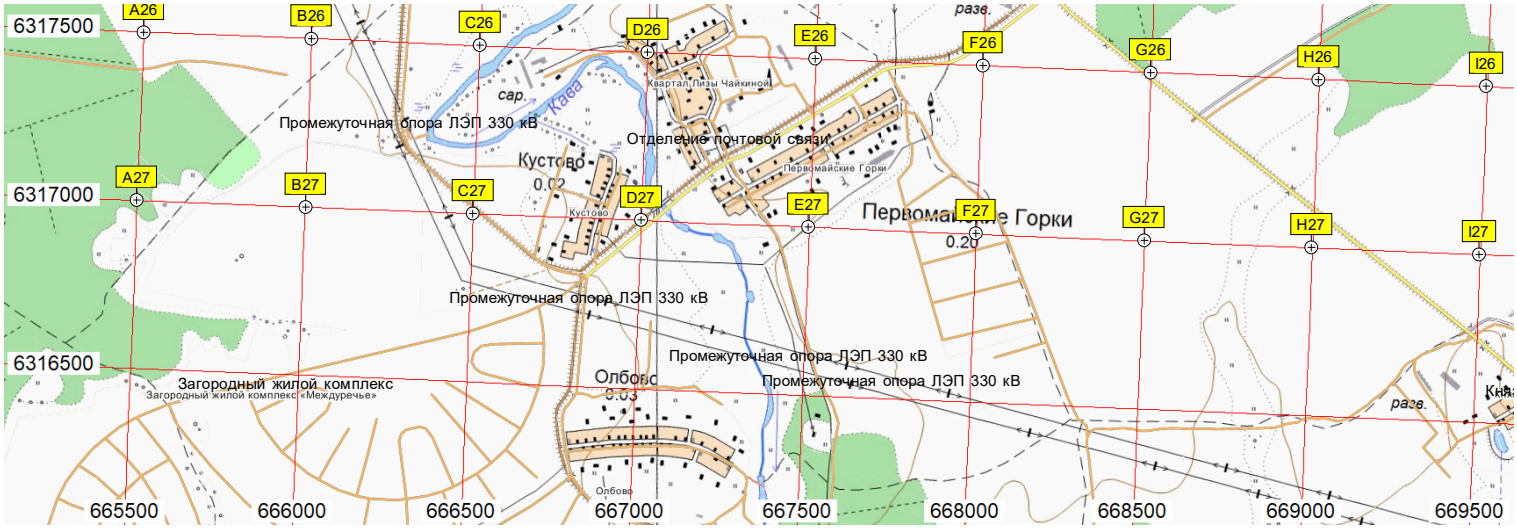
6317500
6317000
6316500
A26
B26
C26
D26
E26
F26
G26
H26
I26
A27
B27
C27
D27
E27
F27
G27
H27
I27
665500
666000
666500
667000
667500
668000
668500
669000
669500
Промежуточная опора ЛЭП 330 кВ
Отделение почтовой связи
Кустово
0.02
Первомайские Горки
0.20
Загородный жилой комплекс
Загородный жилой комплекс «Междуречье»
Олбово
0.03
Промежуточная опора ЛЭП 330 кВ
Промежуточная опора ЛЭП 330 кВ
Промежуточная опора ЛЭП 330 кВ
разв.
сар.
Квартал Лизы Чайкиной
Первомайские Горки
Олбово

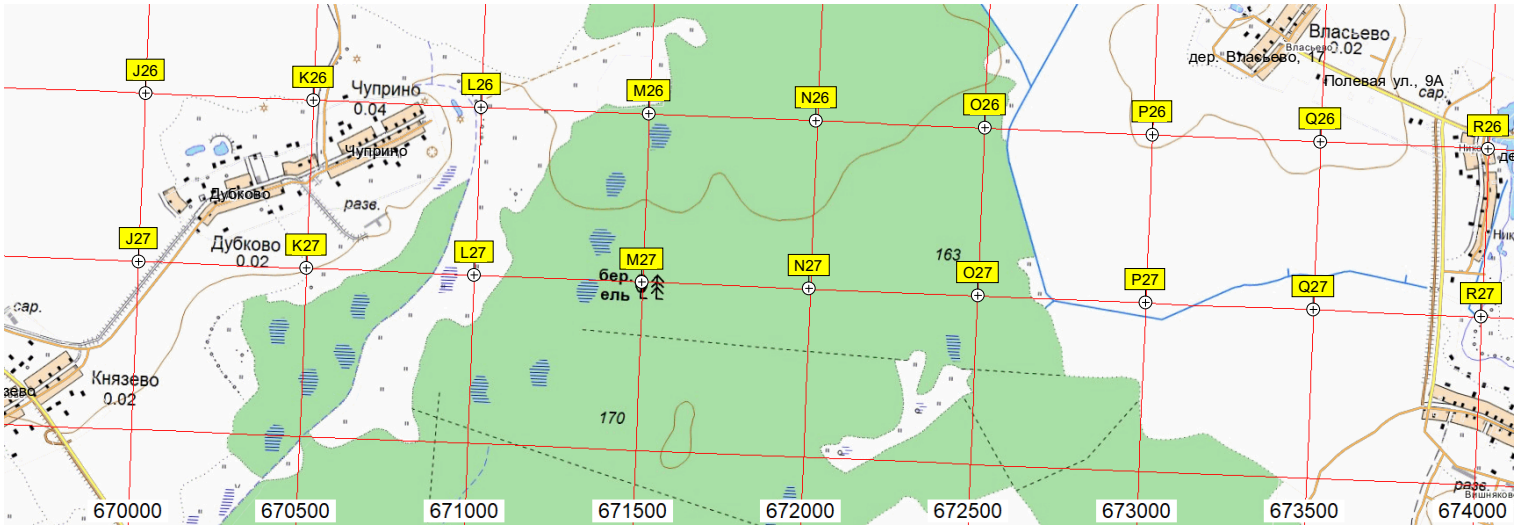
J26
K26
L26
M26
N26
O26
P26
Q26
R26
J27
K27
L27
M27
N27
O27
P27
Q27
R27
Чуприно
0.04
Чуприно
Дубково
разв.
Дубково
0.02
сар.
Князево
0.02
бер.
ель
163
170
Власьево
0.02
дер. Власьево, 17
Полевая ул., 9А
сар.
670000
670500
671000
671500
672000
672500
673000
673500
674000

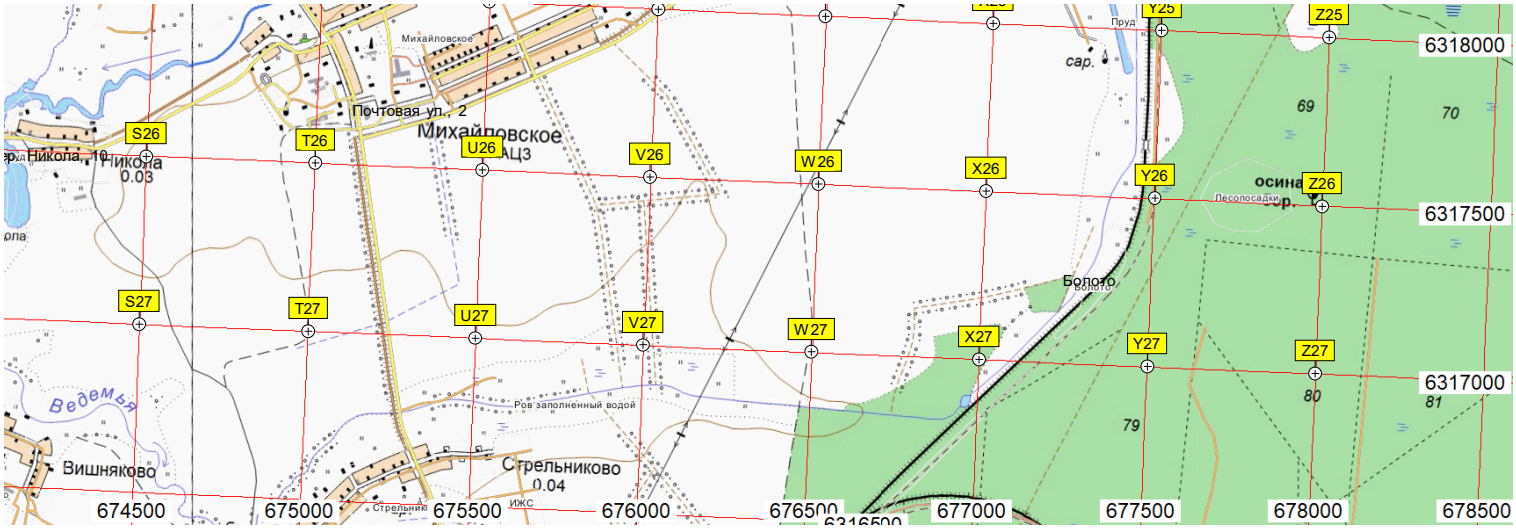
Михайловское
Почтовая ул., 2
Михайловское
АЦЗ
Никола
0.03
Никола, 10
Пруд
сар.
69
70
Лесопосадки
Болото
Ров заполненный водой
Ведемья
Вишняково
Стрельниково
0.04
ижс
79
80
81
S26
T26
U26
V26
W26
X26
Y26
Z26
S27
T27
U27
V27
W27
X27
Y27
Z27
Y25
Z25
6318000
6317500
6317000
674500
675000
675500
676000
676500
677000
677500
678000
678500