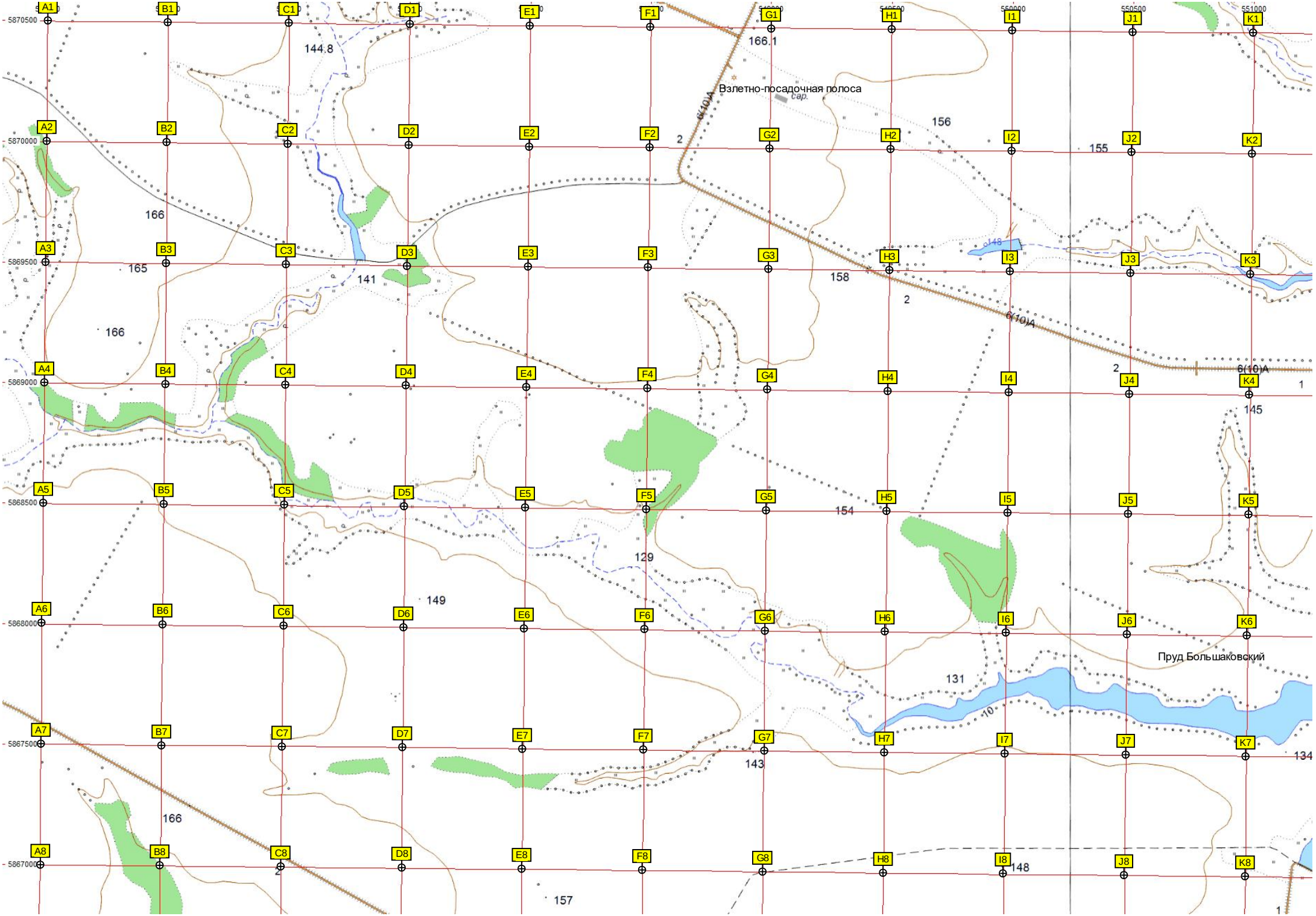
Взлетно-посадочная полоса
Пруд Большаковский
6(10)А
166.1
144.8
156
155
166
165
141
158
166
154
129
149
131
143
134
166
157
148
145
A1 B1 C1 D1 E1 F1 G1 H1 I1 J1 K1
A2 B2 C2 D2 E2 F2 G2 H2 I2 J2 K2
A3 B3 C3 D3 E3 F3 G3 H3 I3 J3 K3
A4 B4 C4 D4 E4 F4 G4 H4 I4 J4 K4
A5 B5 C5 D5 E5 F5 G5 H5 I5 J5 K5
A6 B6 C6 D6 E6 F6 G6 H6 I6 J6 K6
A7 B7 C7 D7 E7 F7 G7 H7 I7 J7 K7
A8 B8 C8 D8 E8 F8 G8 H8 I8 J8 K8
5870500
5870000
5869500
5869000
5868500
5868000
5867500
5867000
550000
550500
551000

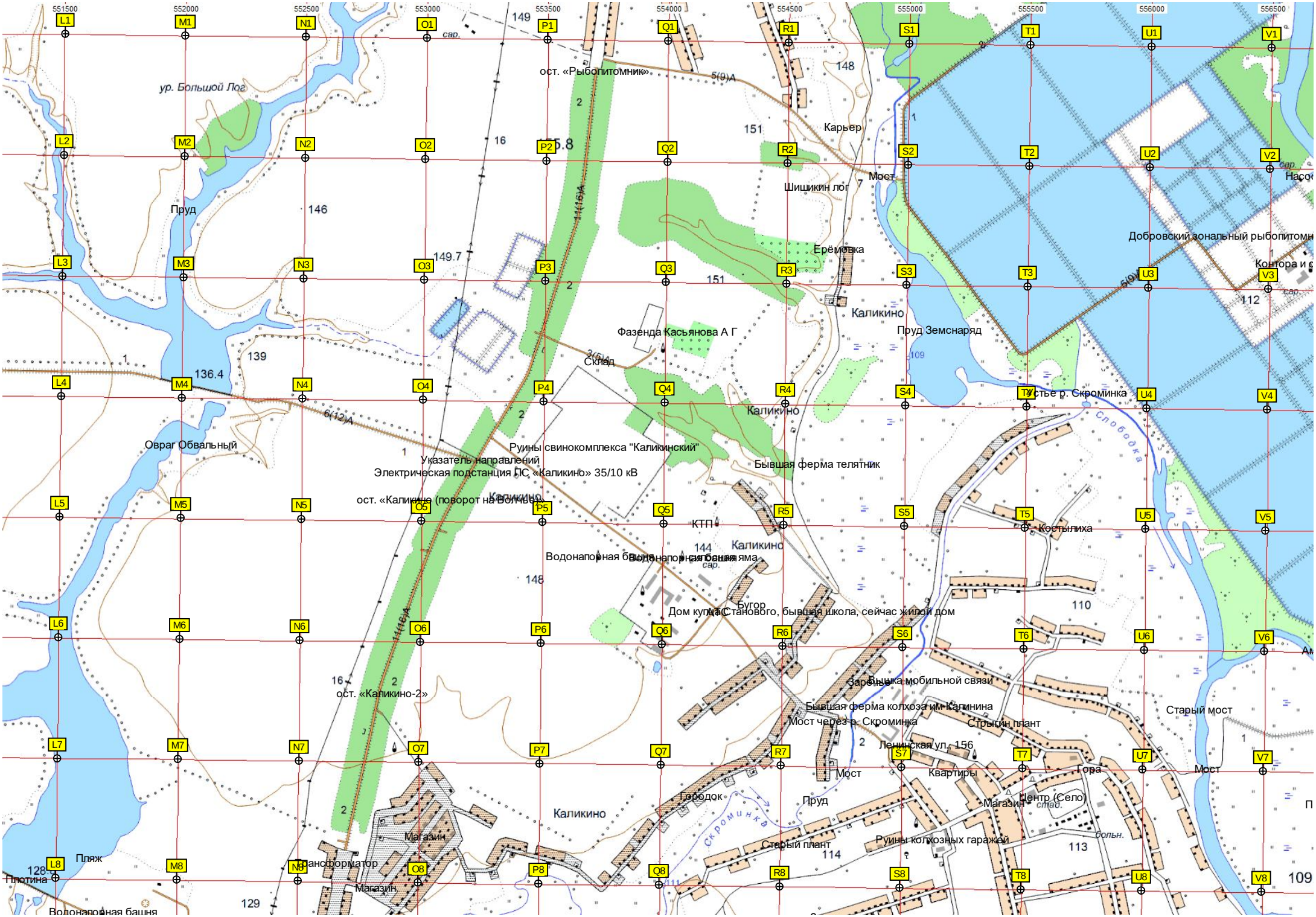
551500
552000
552500
553000
553500
554000
554500
555000
555500
556000
556500
ур. Большой Лог
ост. «Рыбопитомник»
Карьер
Мост
Шишикин лог
Пруд
Ерёмовка
Добровский зональный рыбопитомн
Контора и с
Каликино
Пруд Земснаряд
Фазенда Касьянова А Г
Склад
Устье р. Скроминка
Слободка
Руины свинокомплекса "Каликинский"
Бывшая ферма телятник
Овраг Обвальный
Указатель направлений
Электрическая подстанция ПС «Каликино» 35/10 кВ
ост. «Каликино (поворот на Волчье)»
КТП
Костылиха
Водонапорная башня
Водонапорная яма
Бугор
Дом купца Станового, бывшая школа, сейчас жилой дом
Вышка мобильной связи
ост. «Каликино-2»
Бывшая ферма колхоза им.Калинина
Мост через р. Скроминка
Стрыгин плант
Ленинская ул. 156
Старый мост
Квартиры
Гора
Мост
Городок
Пруд
Магазин
Центр (Село)
Скроминка
Старый плант
Руины колхозных гаражей
Пляж
Трансформатор
Плотина
Водонапорная башня
149
148
151
146
149.7
136.4
139
155.8
144
110
112
114
113
128
129
109

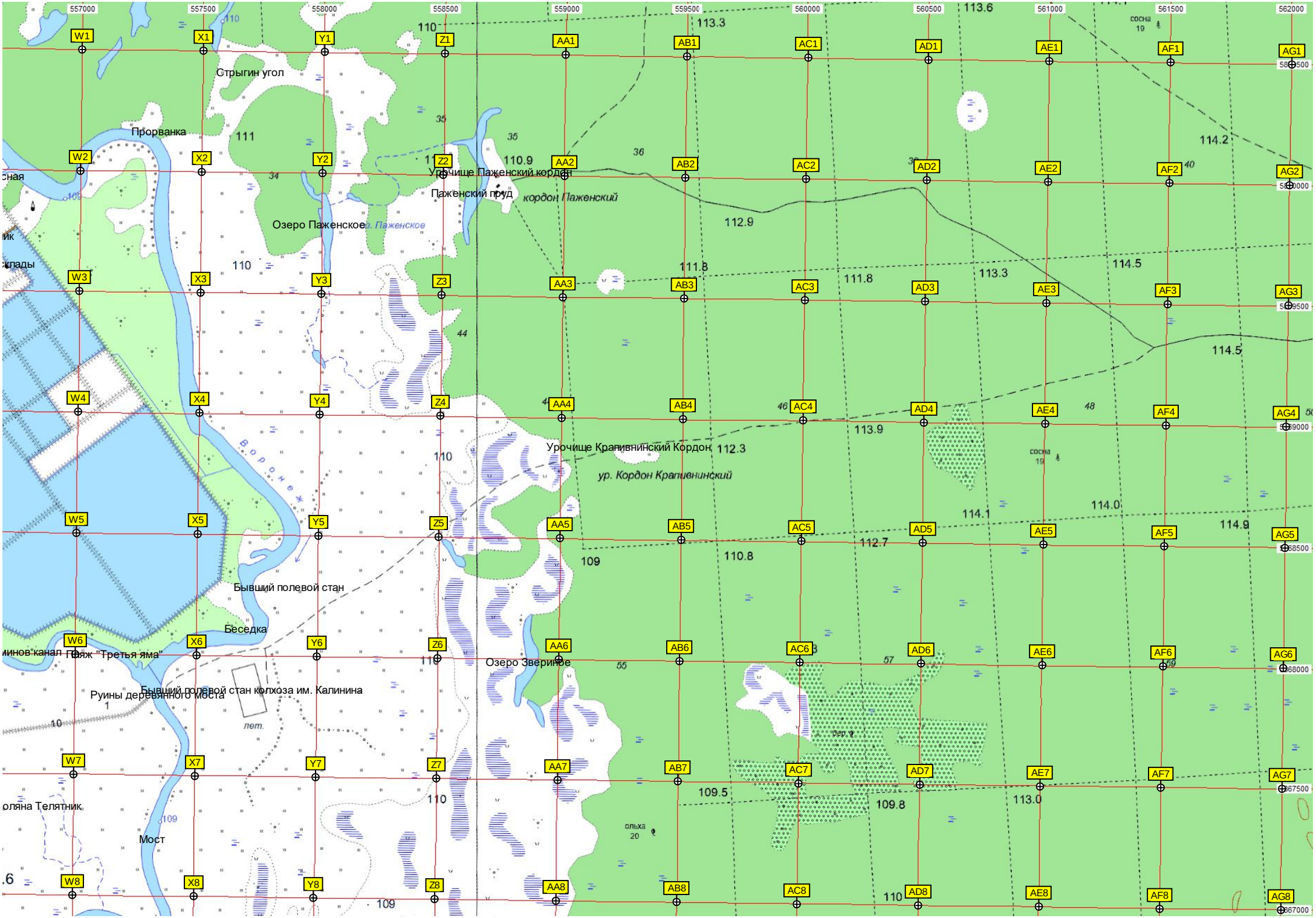
557000
557500
558000
558500
559000
559500
560000
560500
561000
561500
562000
W1
X1
Y1
Z1
AA1
AB1
AC1
AD1
AE1
AF1
AG1
W2
X2
Y2
Z2
AA2
AB2
AC2
AD2
AE2
AF2
AG2
W3
X3
Y3
Z3
AA3
AB3
AC3
AD3
AE3
AF3
AG3
W4
X4
Y4
Z4
AA4
AB4
AC4
AD4
AE4
AF4
AG4
W5
X5
Y5
Z5
AA5
AB5
AC5
AD5
AE5
AF5
AG5
W6
X6
Y6
Z6
AA6
AB6
AC6
AD6
AE6
AF6
AG6
W7
X7
Y7
Z7
AA7
AB7
AC7
AD7
AE7
AF7
AG7
W8
X8
Y8
Z8
AA8
AB8
AC8
AD8
AE8
AF8
AG8
Стрыгин угол
Прорванка
Урочище Паженский кордон
Паженский пруд
кордон Паженский
Озеро Паженское
оз. Паженское
Урочище Крапивнинский Кордон
ур. Кордон Крапивнинский
Бывший полевой стан
Беседка
Пляж "Третья яма"
Озеро Звериное
Руины деревянного моста
Бывший полевой стан колхоза им. Калинина
лет.
Мост
сосна 19
ольха 20
110
111
110.9
112.9
111.8
113.3
114.5
113.6
114.2
113.9
112.3
114.1
114.0
114.9
112.7
110.8
109
109.5
109.8
113.0

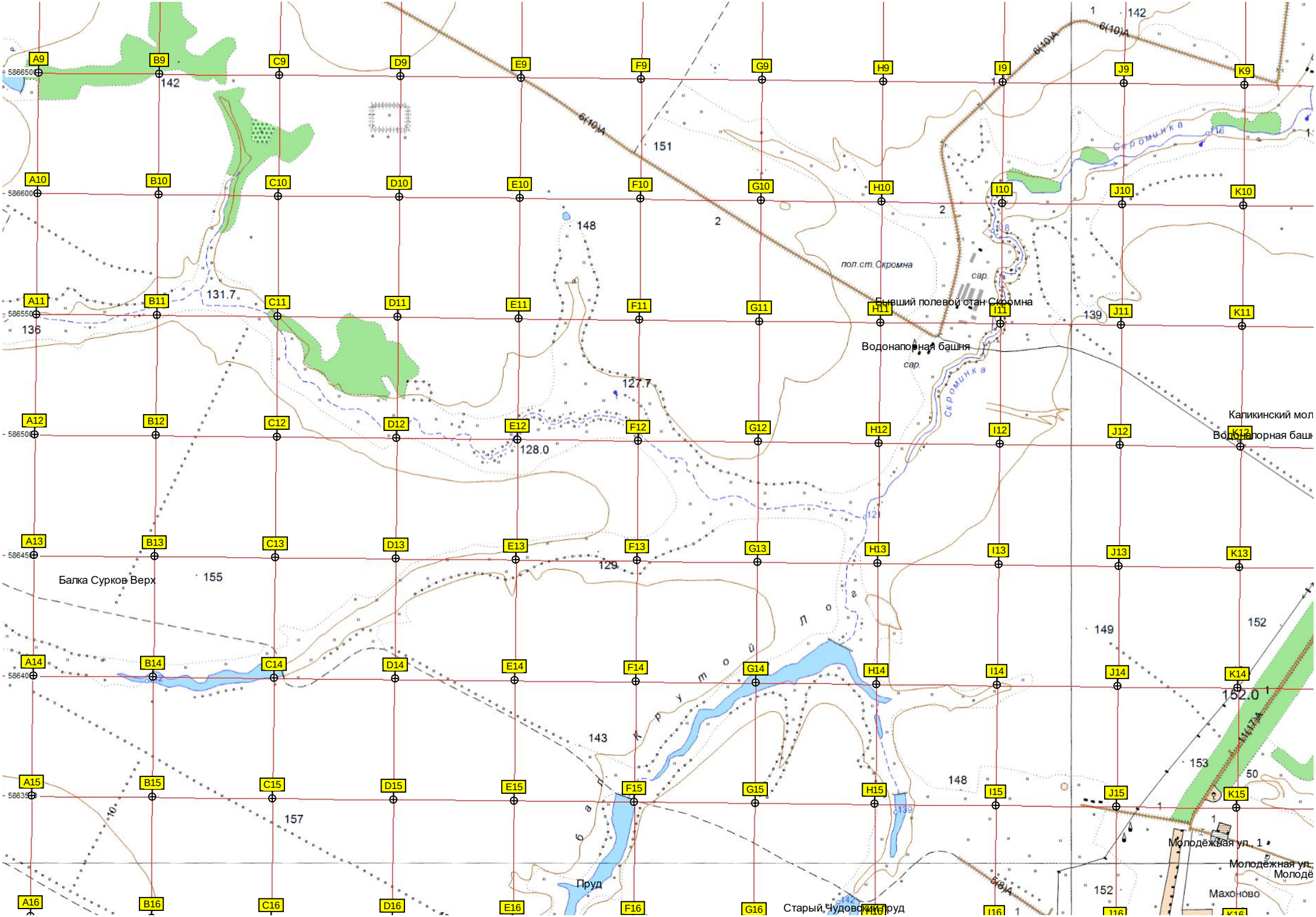
A9
B9
C9
D9
E9
F9
G9
H9
I9
J9
K9
A10
B10
C10
D10
E10
F10
G10
H10
I10
J10
K10
A11
B11
C11
D11
E11
F11
G11
H11
I11
J11
K11
A12
B12
C12
D12
E12
F12
G12
H12
I12
J12
K12
A13
B13
C13
D13
E13
F13
G13
H13
I13
J13
K13
A14
B14
C14
D14
E14
F14
G14
H14
I14
J14
K14
A15
B15
C15
D15
E15
F15
G15
H15
I15
J15
K15
A16
B16
C16
D16
E16
F16
G16
H16
I16
J16
K16
142
151
148
131.7
136
127.7
128.0
129
155
149
152
152.0
143
148
153
50
157
139
152
б(10)А
Скроминка
пол.ст.Скромна
сар.
Бывший полевой стан Скромна
Водонапорная башня
Каликинский мол
Водонапорная баш
Балка Сурков Верх
Балка Крутой Лог
Пруд
Старый Чудовский пруд
Молодёжная ул., 1
Молодёжная ул.
Молодё
Махоново

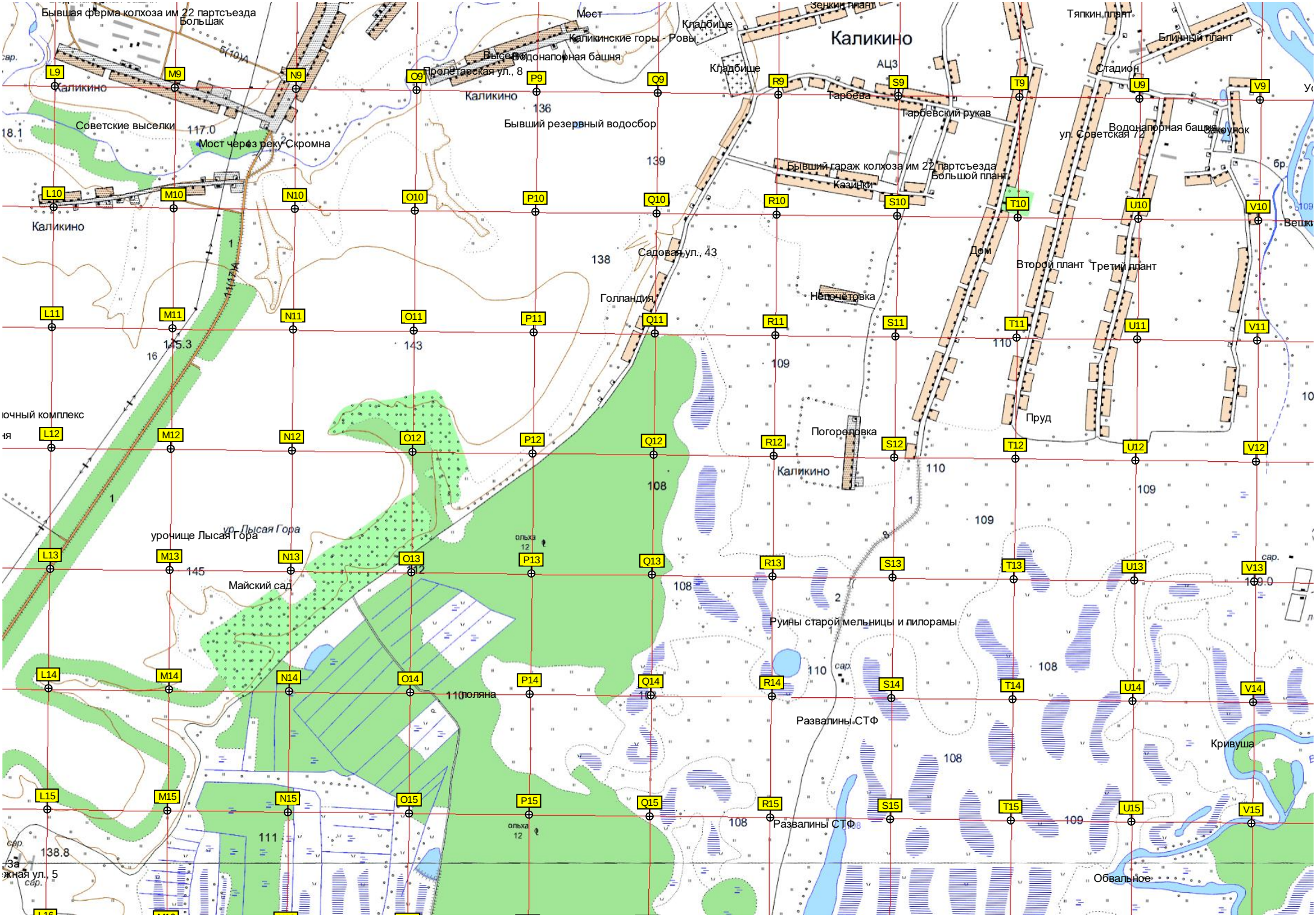
Бывшая ферма колхоза им 22 партсъезда
Большак
Мост
Каликинские горы - Ровы
Кладбище
Зенкин плант
Каликино
Тяпкин плант
Блинный плант
Высота
Водонапорная башня
Пролетарская ул., 8
Кладбище
АЦЗ
Стадион
Каликино
Тарбева
Тарбевский рукав
Советские выселки
117.0
Мост через реку Скромна
136
Бывший резервный водосбор
ул. Советская 72
Водонапорная башня
Закоулок
139
Бывший гараж колхоза им 22 партсъезда
Большой плант
Казинки
Каликино
Садовая ул., 43
138
Дом
Второй плант
Третий плант
Голландия
Непочётовка
145.3
143
109
110
Пруд
Погореловка
Каликино
108
урочище Лысая Гора
Майский сад
145
Руины старой мельницы и пилорамы
поляна
110
Развалины СТФ
Кривуша
108
Развалины СТФ
111
138.8
Обвальное

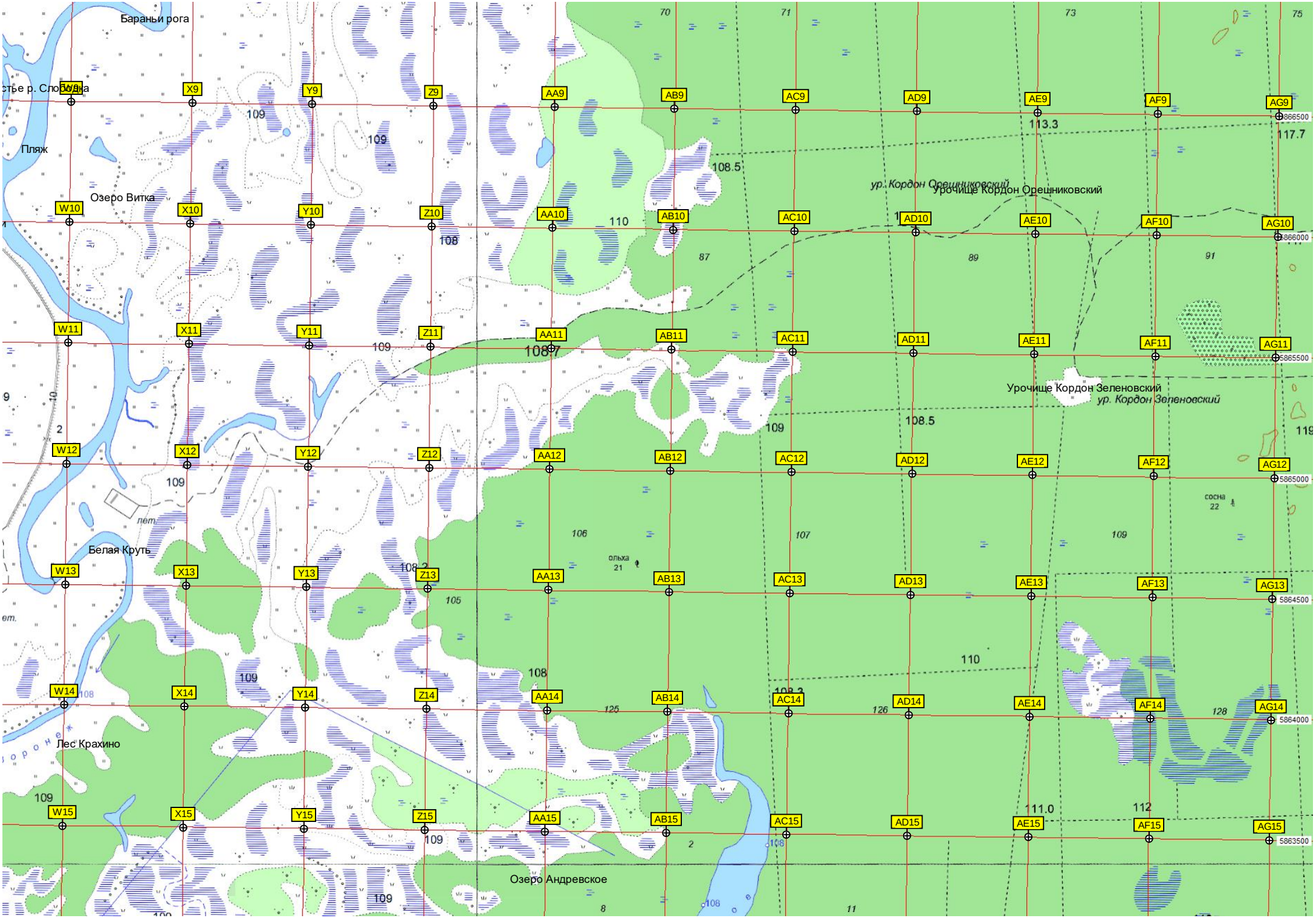
Бараньи рога
Пляж
Озеро Витка
Белая Круть
Лес Крахино
Озеро Андревское
Урочище Кордон Орешниковский
ур. Кордон Орешниковский
Урочище Кордон Зеленовский
ур. Кордон Зеленовский
сосна
22
ольха
21
W9
X9
Y9
Z9
AA9
AB9
AC9
AD9
AE9
AF9
AG9
W10
X10
Y10
Z10
AA10
AB10
AC10
AD10
AE10
AF10
AG10
W11
X11
Y11
Z11
AA11
AB11
AC11
AD11
AE11
AF11
AG11
W12
X12
Y12
Z12
AA12
AB12
AC12
AD12
AE12
AF12
AG12
W13
X13
Y13
Z13
AA13
AB13
AC13
AD13
AE13
AF13
AG13
W14
X14
Y14
Z14
AA14
AB14
AC14
AD14
AE14
AF14
AG14
W15
X15
Y15
Z15
AA15
AB15
AC15
AD15
AE15
AF15
AG15
5866500
5866000
5865500
5865000
5864500
5864000
5863500

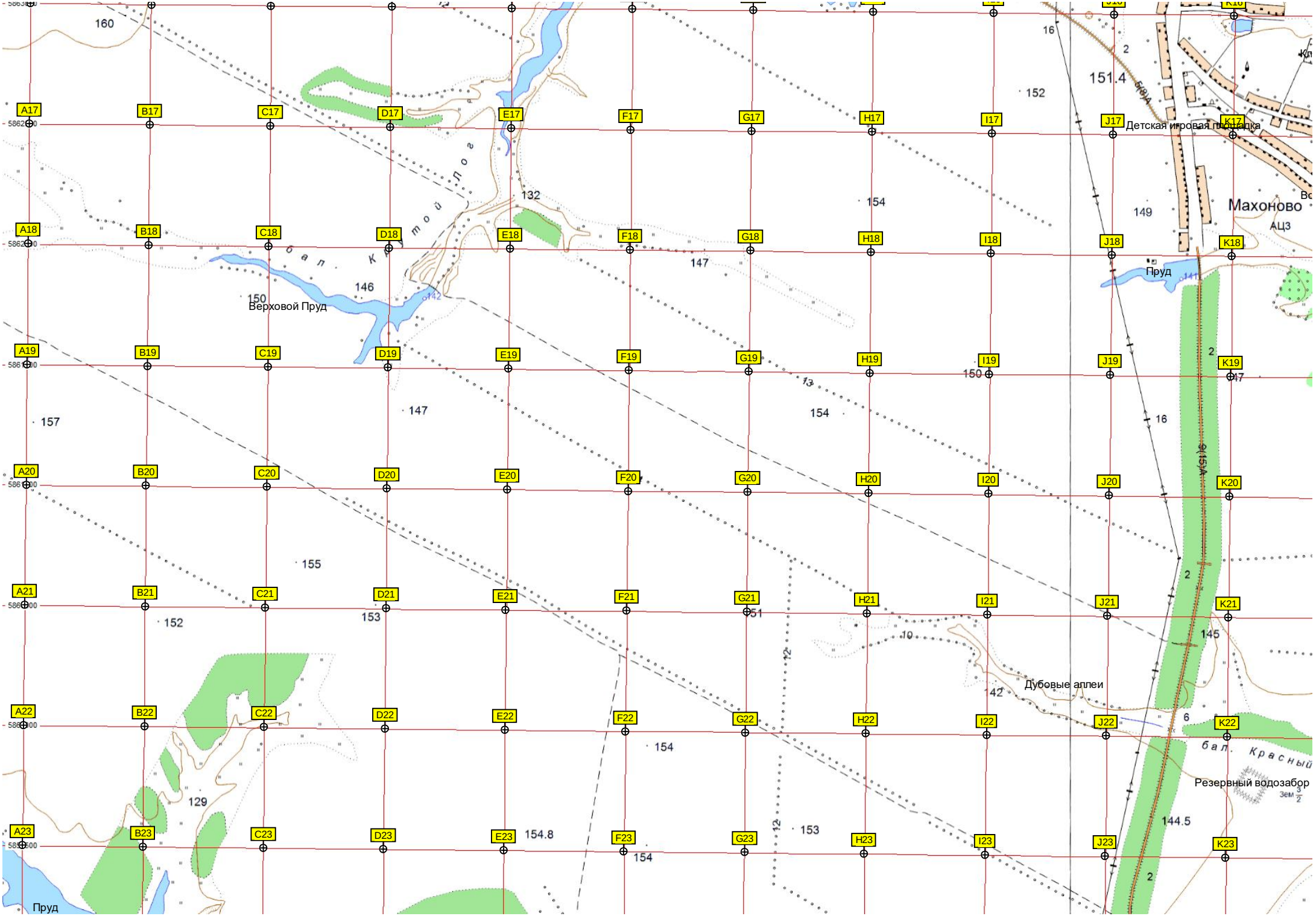
Детская игровая площадка
Махоново
Пруд
Верховой Пруд
Дубовые аллеи
Резервный водозабор
Пруд
бал. Красный
A17
B17
C17
D17
E17
F17
G17
H17
I17
J17
K17
A18
B18
C18
D18
E18
F18
G18
H18
I18
J18
K18
A19
B19
C19
D19
E19
F19
G19
H19
I19
J19
K19
A20
B20
C20
D20
E20
F20
G20
H20
I20
J20
K20
A21
B21
C21
D21
E21
F21
G21
H21
I21
J21
K21
A22
B22
C22
D22
E22
F22
G22
H22
I22
J22
K22
A23
B23
C23
D23
E23
F23
G23
H23
I23
J23
K23

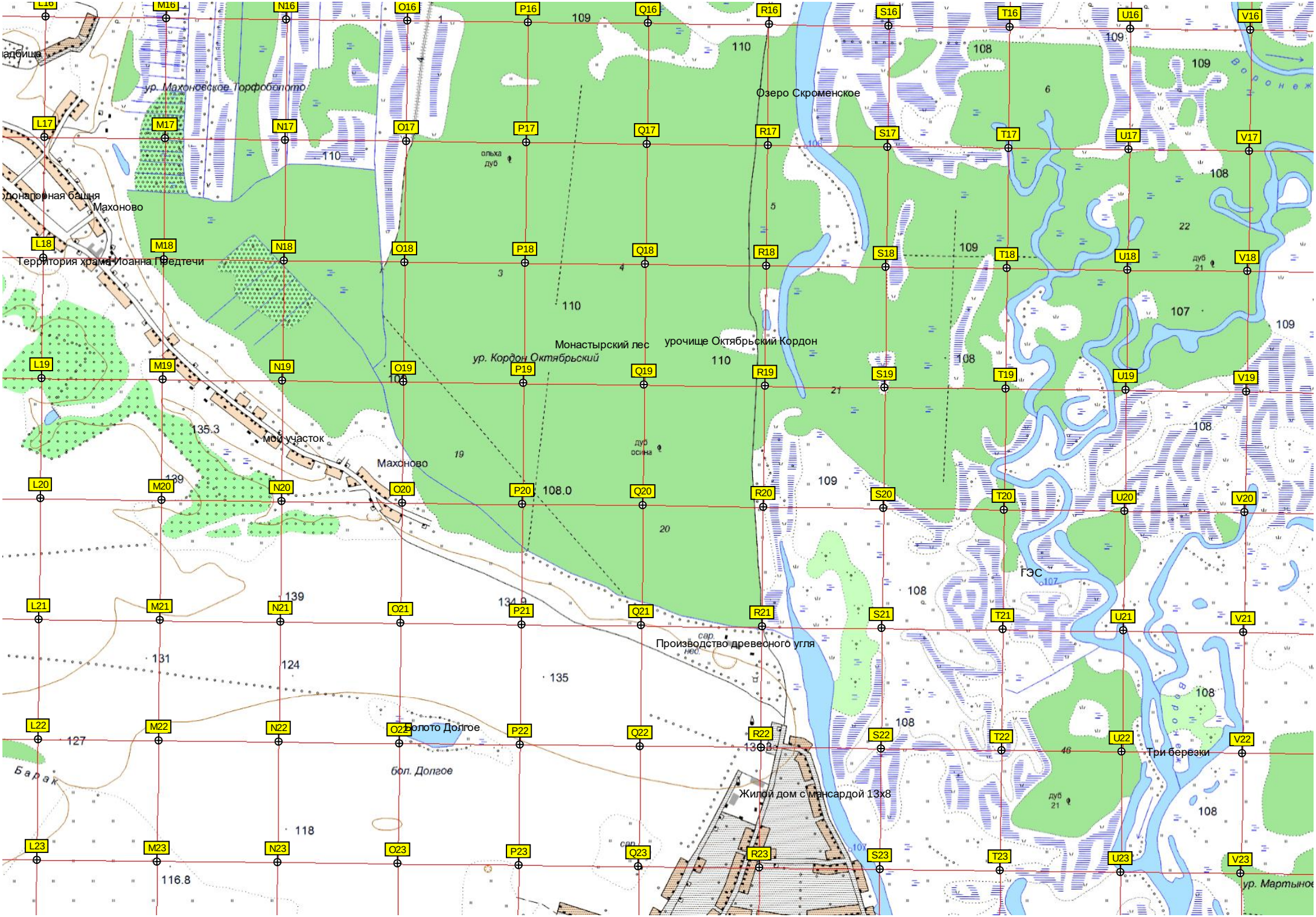
ур. Махоновское Торфоболото
Озеро Скроменское
Водонапорная башня
Махоново
Территория храма Иоанна Предтечи
Монастырский лес
урочище Октябрьский Кордон
ур. Кордон Октябрьский
мой участок
Махоново
ГЭС
Производство древесного угля
Болото Долгое
бол. Долгое
Три березки
Жилой дом с мансардой 13х8
Барак
ур. Мартынов
Воронеж

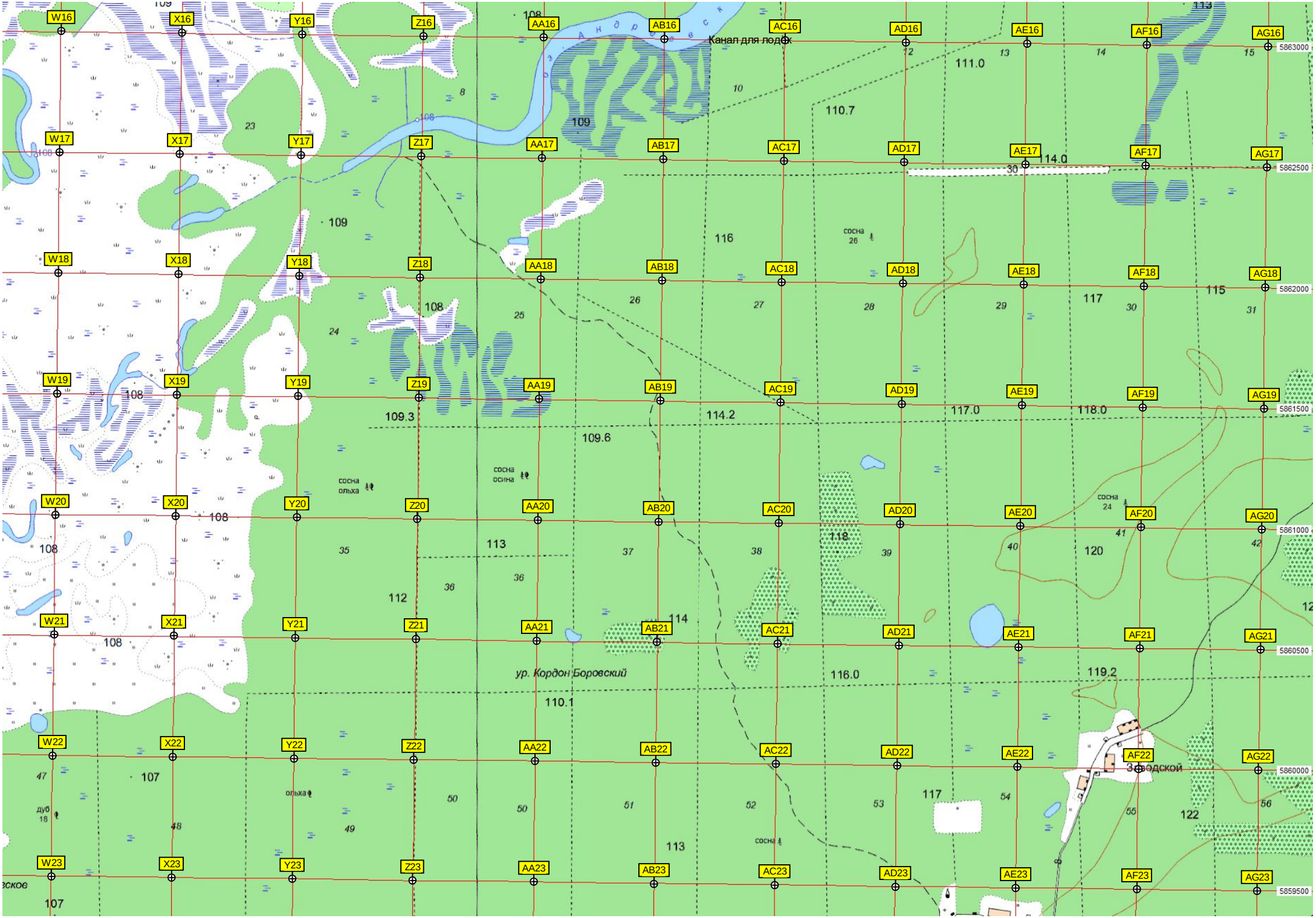
Канал для лодок
ур. Кордон Боровский
Заводской
сосна
ольха
осина
дуб
W16 X16 Y16 Z16 AA16 AB16 AC16 AD16 AE16 AF16 AG16
W17 X17 Y17 Z17 AA17 AB17 AC17 AD17 AE17 AF17 AG17
W18 X18 Y18 Z18 AA18 AB18 AC18 AD18 AE18 AF18 AG18
W19 X19 Y19 Z19 AA19 AB19 AC19 AD19 AE19 AF19 AG19
W20 X20 Y20 Z20 AA20 AB20 AC20 AD20 AE20 AF20 AG20
W21 X21 Y21 Z21 AA21 AB21 AC21 AD21 AE21 AF21 AG21
W22 X22 Y22 Z22 AA22 AB22 AC22 AD22 AE22 AF22 AG22
W23 X23 Y23 Z23 AA23 AB23 AC23 AD23 AE23 AF23 AG23
5863000
5862500
5862000
5861500
5861000
5860500
5860000
5859500

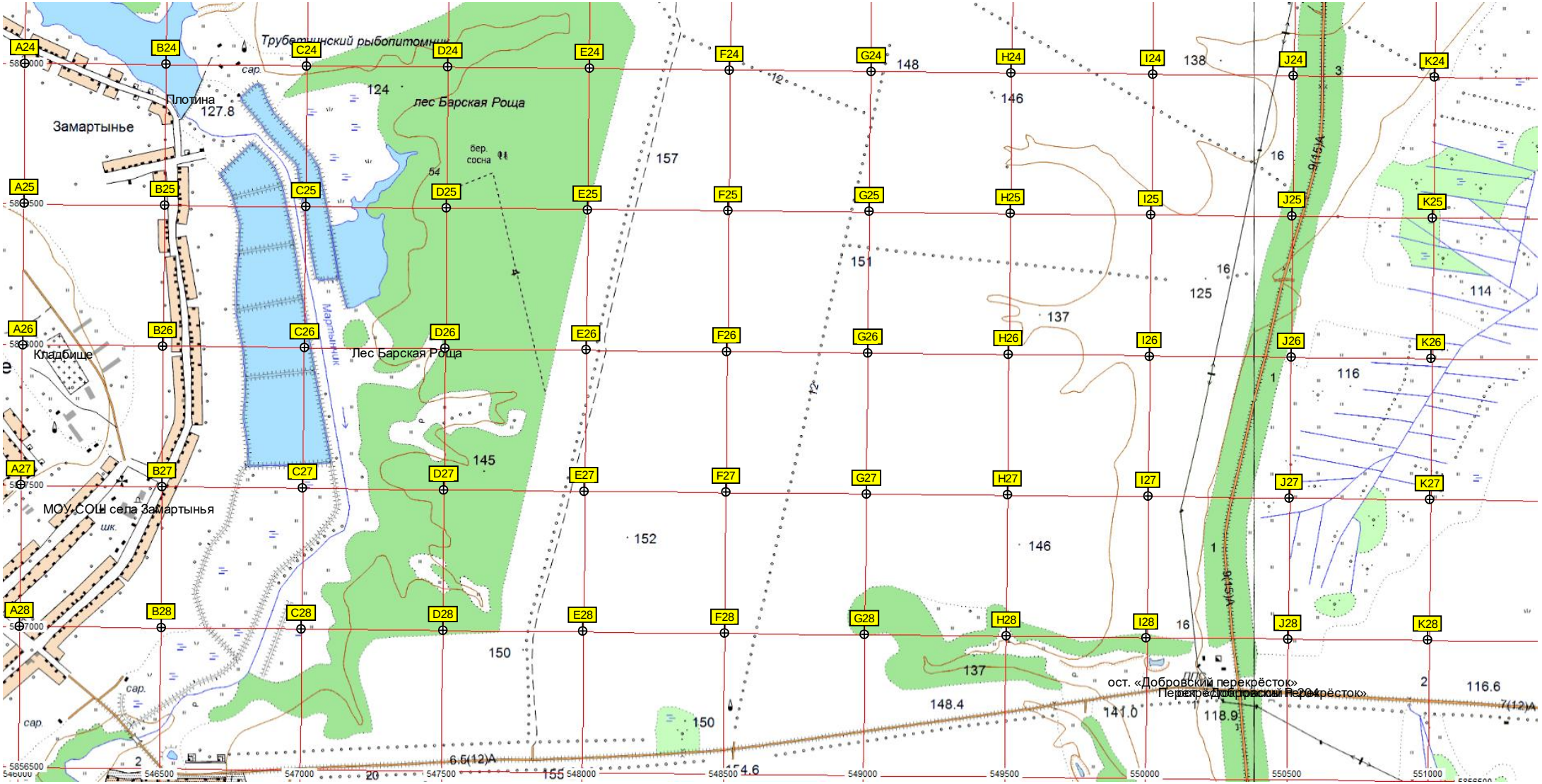
Трубетчинский рыбопитомник
Плотина
127.8
Замартынье
лес Барская Роща
бер. сосна
Мартынчик
Кладбище
Лес Барская Роща
МОУ СОШ села Замартынья
ост. «Добровский перекрёсток»
Перекрёсток
A24
B24
C24
D24
E24
F24
G24
H24
I24
J24
K24
A25
B25
C25
D25
E25
F25
G25
H25
I25
J25
K25
A26
B26
C26
D26
E26
F26
G26
H26
I26
J26
K26
A27
B27
C27
D27
E27
F27
G27
H27
I27
J27
K27
A28
B28
C28
D28
E28
F28
G28
H28
I28
J28
K28
546000
546500
547000
547500
548000
548500
549000
549500
550000
550500
551000
5856500

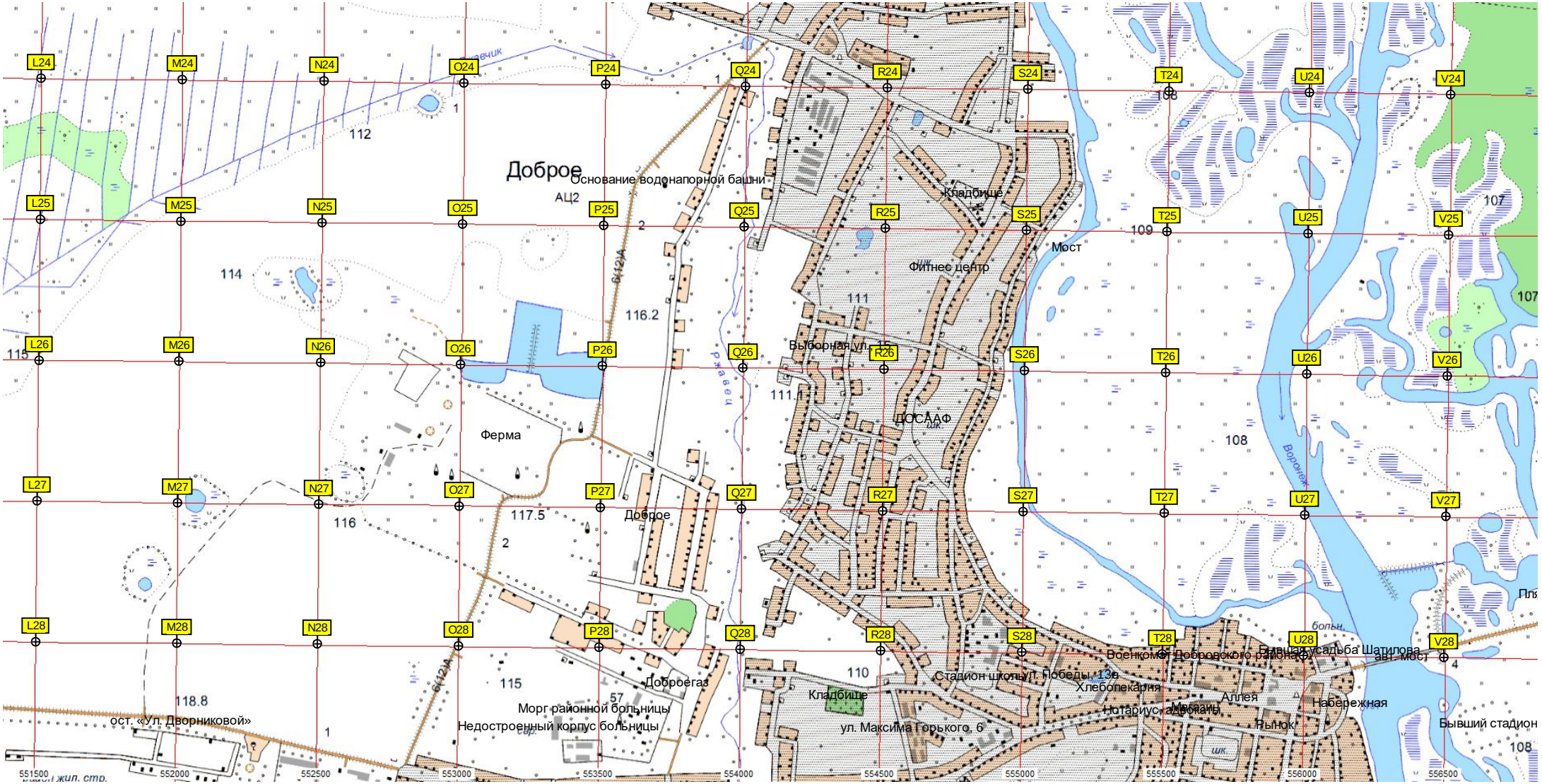
Доброе
Основание водонапорной башни
АЦ2
Кладбище
Фитнес центр
Мост
Выборная ул.
ДОСААФ
Ферма
Доброе
Доброе газ
Морг районной больницы
Недостроенный корпус больницы
ул. Максима Горького, 6
Стадион школы
ул. Победы, 13а
Хлебопекарня
Нотариус, адвокаты
Мясаны
Аллея
Рынок
Набережная
Военкомат Добровского района
Бывшая усадьба Шатилова
Бывший стадион
ост. «Ул. Дворниковой»
Воронеж
Ржавец
L24
M24
N24
O24
P24
Q24
R24
S24
T24
U24
V24
L25
M25
N25
O25
P25
Q25
R25
S25
T25
U25
V25
L26
M26
N26
O26
P26
Q26
R26
S26
T26
U26
V26
L27
M27
N27
O27
P27
Q27
R27
S27
T27
U27
V27
L28
M28
N28
O28
P28
Q28
R28
S28
T28
U28
V28
551500
552000
552500
553000
553500
554000
554500
555000
555500
556000
556500

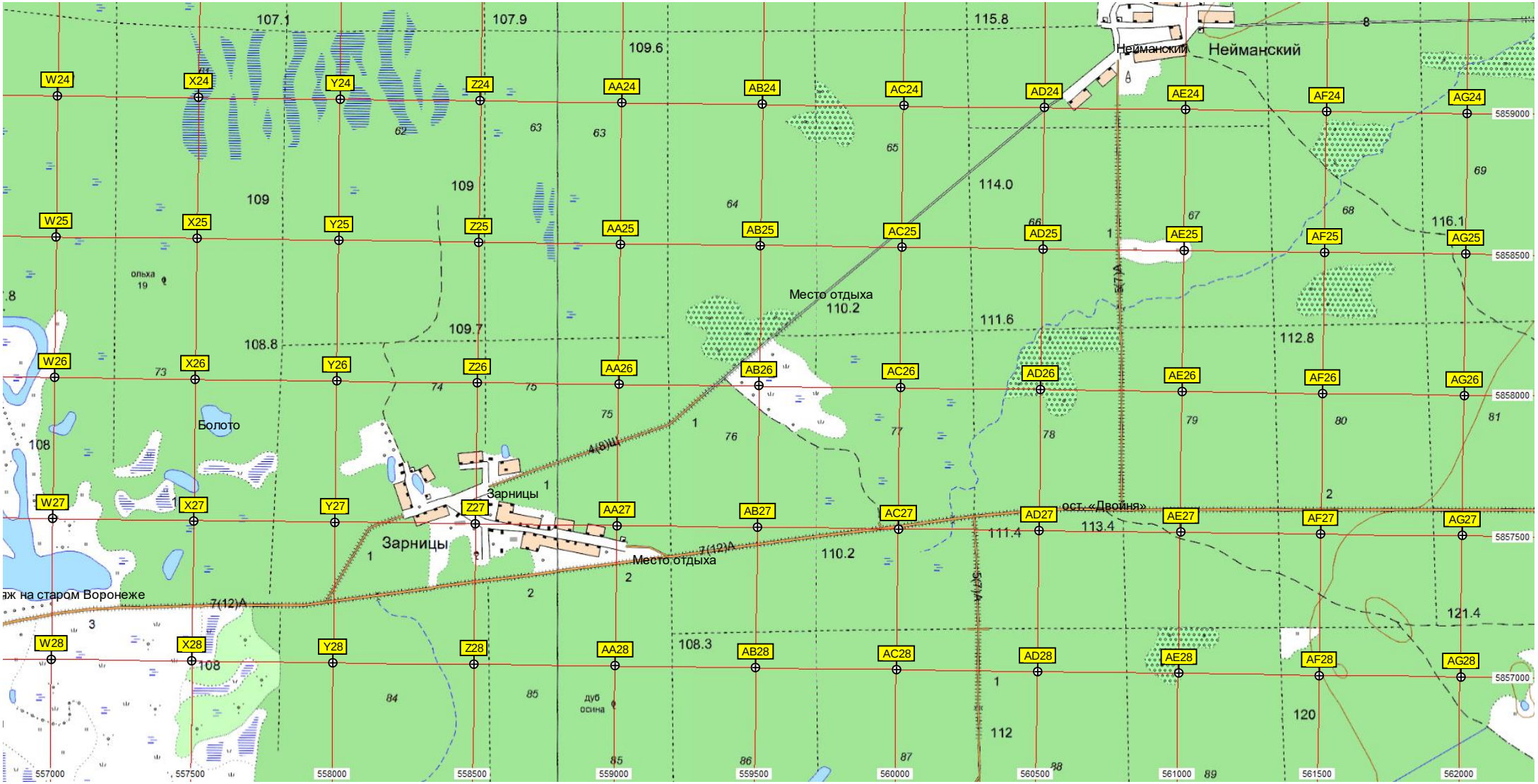
Нейманский
Нейманский
Место отдыха
110.2
Болото
Зарницы
Зарницы
Место отдыха
ост. «Двойня»
4(8)Ш
7(12)А
5(7)А
ольха
дуб
осина
W24
X24
Y24
Z24
AA24
AB24
AC24
AD24
AE24
AF24
AG24
W25
X25
Y25
Z25
AA25
AB25
AC25
AD25
AE25
AF25
AG25
W26
X26
Y26
Z26
AA26
AB26
AC26
AD26
AE26
AF26
AG26
W27
X27
Y27
Z27
AA27
AB27
AC27
AD27
AE27
AF27
AG27
W28
X28
Y28
Z28
AA28
AB28
AC28
AD28
AE28
AF28
AG28
5859000
5858500
5858000
5857500
5857000
557000
557500
558000
558500
559000
559500
560000
560500
561000
561500
562000