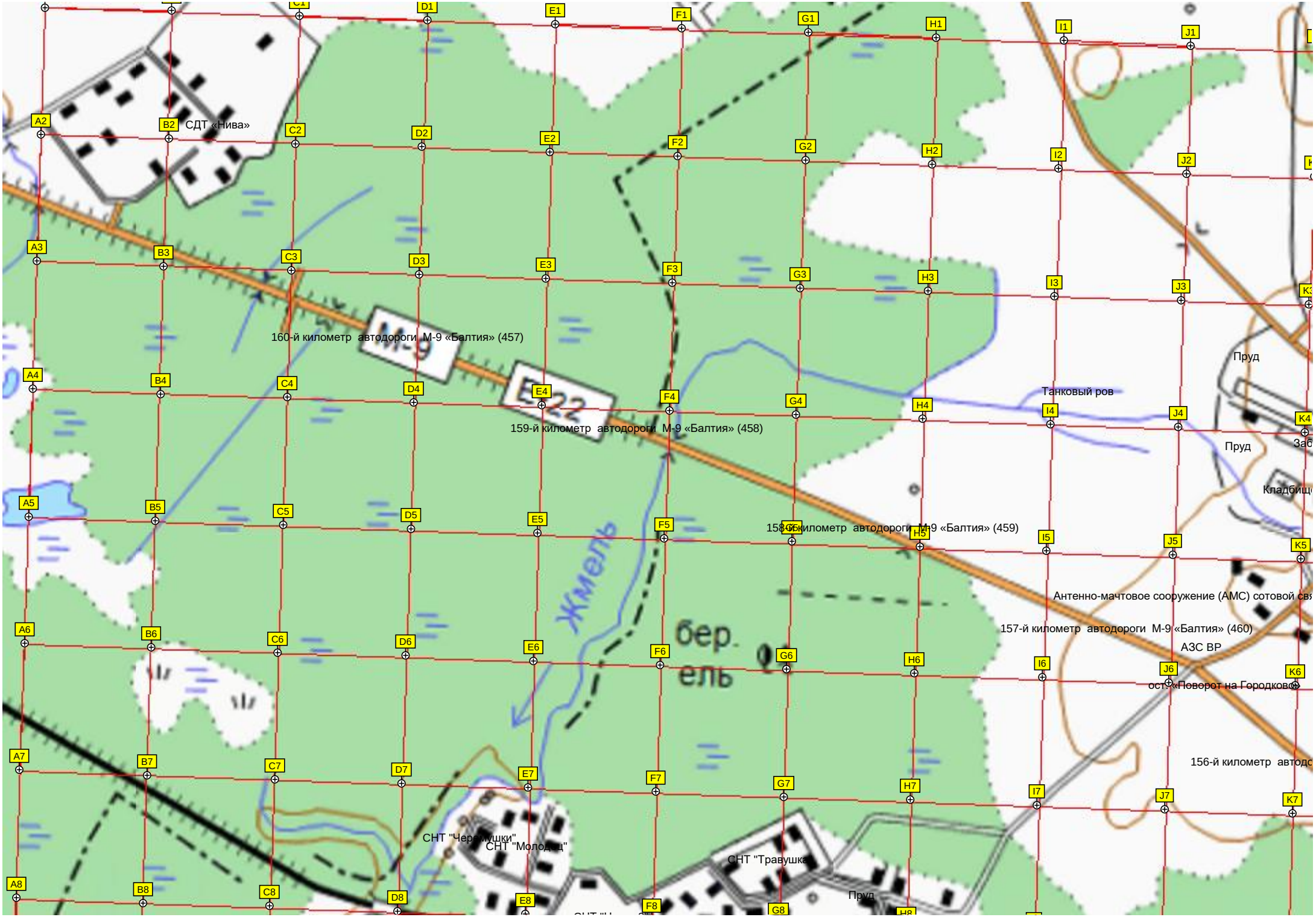
СДТ «Нива»
160-й километр автодороги М-9 «Балтия» (457)
М-9
Е22
159-й километр автодороги М-9 «Балтия» (458)
158-й километр автодороги М-9 «Балтия» (459)
Танковый ров
Пруд
Пруд
Пруд
Кладбищ
Жмель
бер.
ель
Антенно-мачтовое сооружение (АМС) сотовой свя
157-й километр автодороги М-9 «Балтия» (460)
АЗС ВР
ост. «Поворот на Городково»
156-й километр автодо
СНТ "Черемушки"
СНТ "Молодец"
СНТ "Травушка"
Пруд

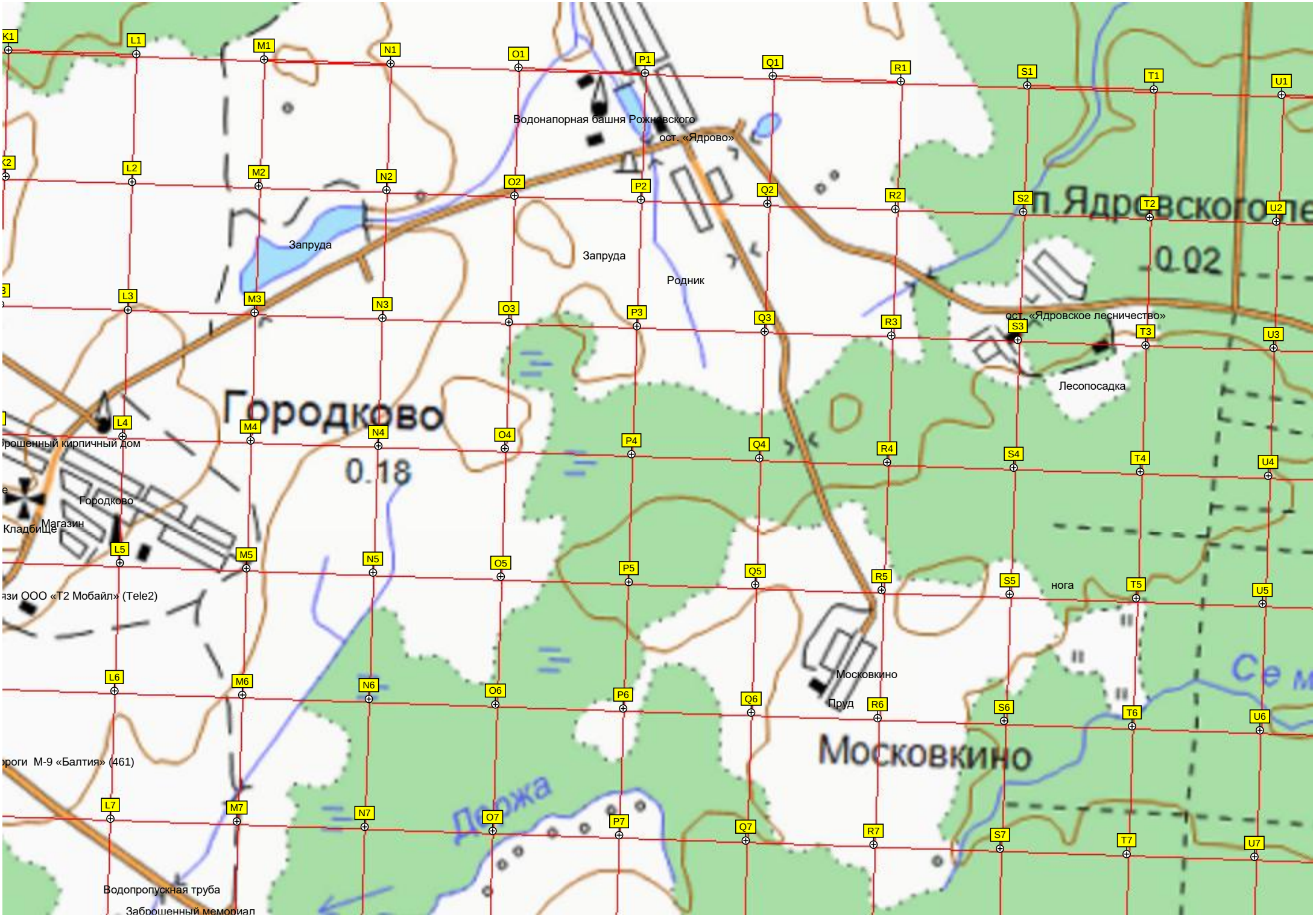
Водонапорная башня Рожновского
ост. «Ядрово»
Запруда
Запруда
Родник
п.Ядровского
0.02
ост. «Ядровское лесничество»
Лесопосадка
Городково
0.18
Городково
Магазин
Кладбище
нога
Московкино
Пруд
Московкино
Водопропускная труба
Заброшенный мемориал

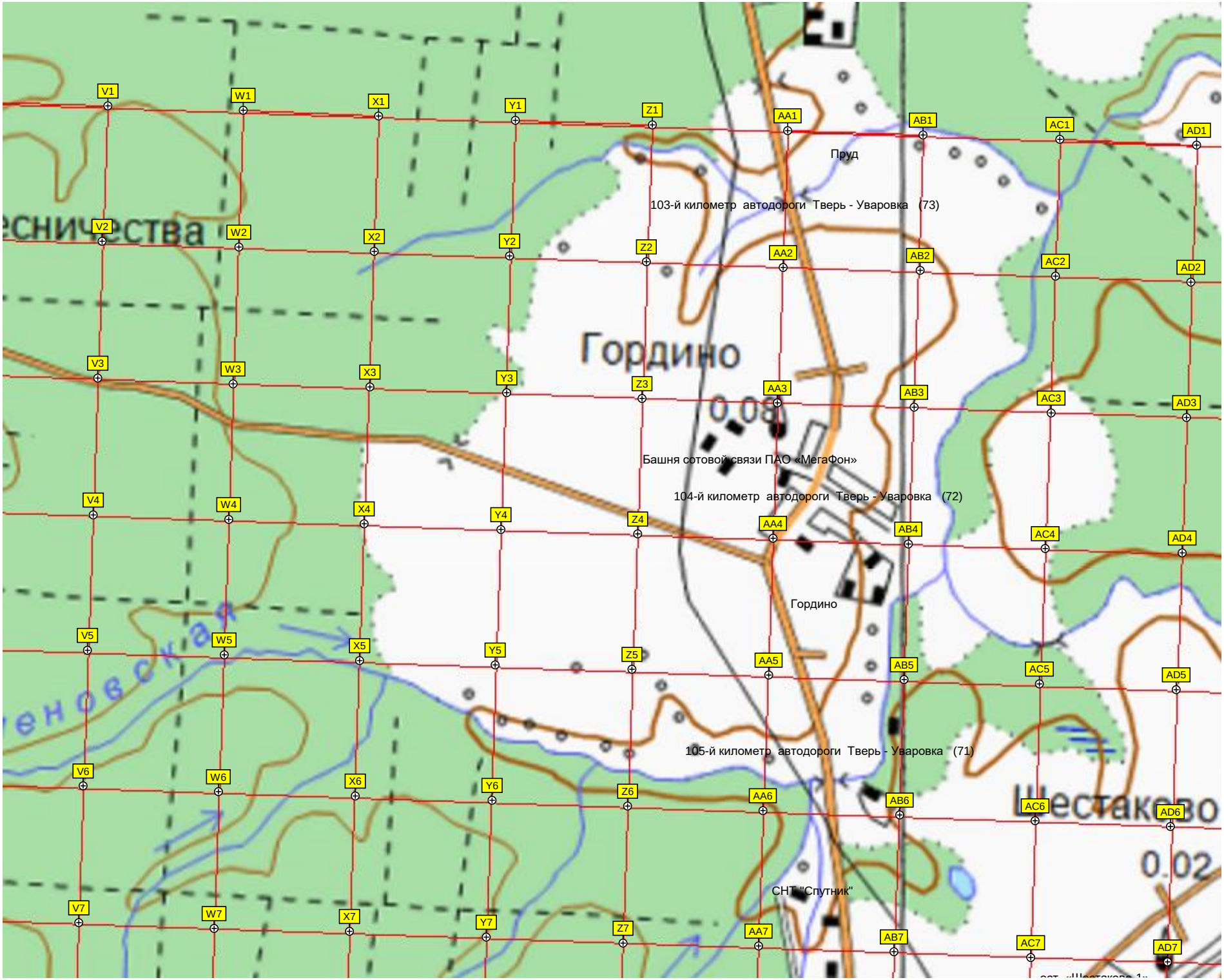
V1
W1
X1
Y1
Z1
AA1
AB1
AC1
AD1
Пруд
103-й километр автодороги Тверь - Уваровка (73)
V2
W2
X2
Y2
Z2
AA2
AB2
AC2
AD2
Гордино
V3
W3
X3
Y3
Z3
AA3
AB3
AC3
AD3
Башня сотовой связи ПАО «МегаФон»
104-й километр автодороги Тверь - Уваровка (72)
V4
W4
X4
Y4
Z4
AA4
AB4
AC4
AD4
Гордино
V5
W5
X5
Y5
Z5
AA5
AB5
AC5
AD5
105-й километр автодороги Тверь - Уваровка (71)
V6
W6
X6
Y6
Z6
AA6
AB6
AC6
AD6
Шестаково
0.02
СНТ "Спутник"
V7
W7
X7
Y7
Z7
AA7
AB7
AC7
AD7

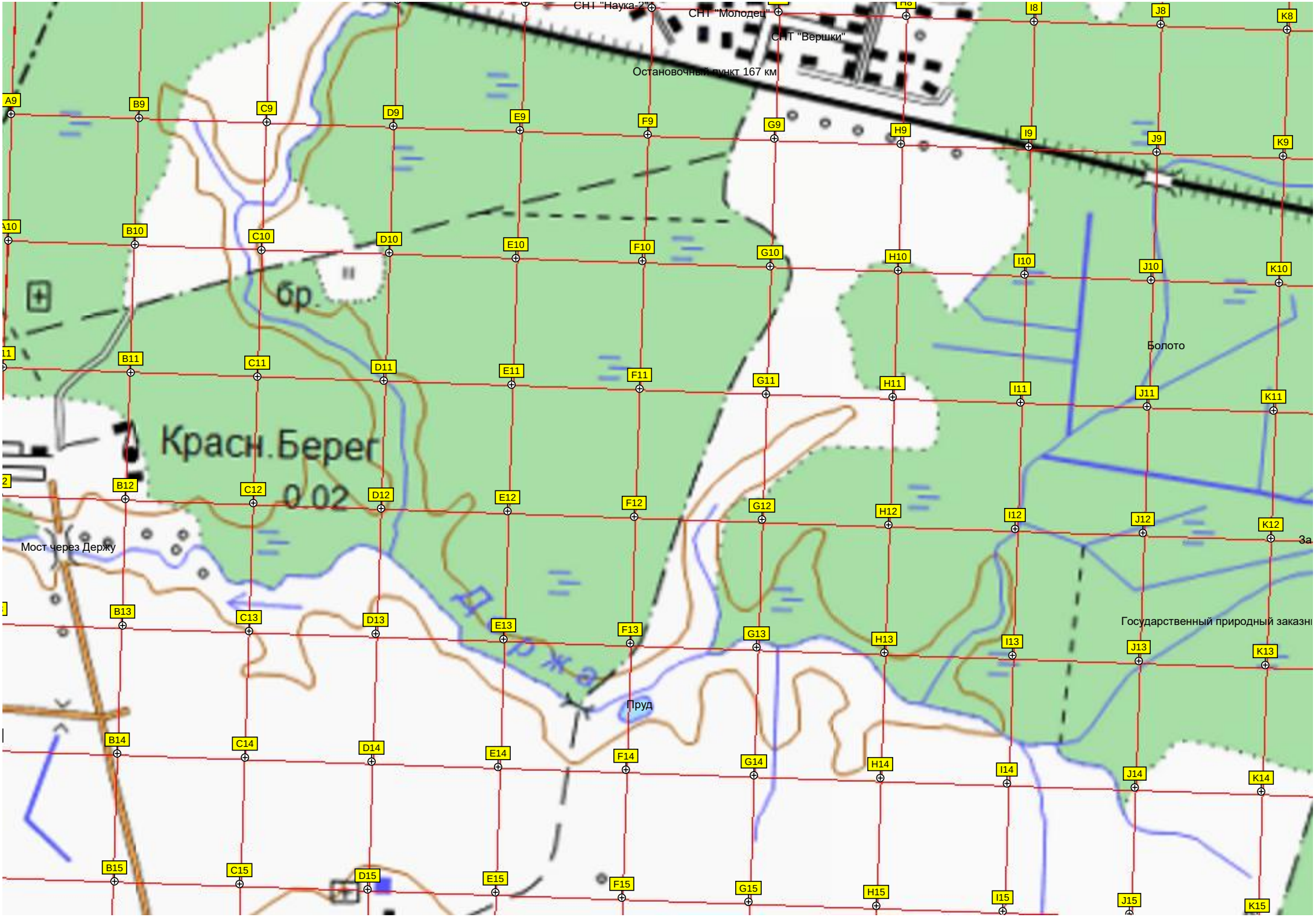
СНТ "Наука-2"
СНТ "Молодец"
СНТ "Вершки"
Остановочный пункт 167 км
бр
Красн.Берег
0.02
Болото
Мост через Держу
Держа
Пруд
Государственный природный заказн
A9
B9
C9
D9
E9
F9
G9
H9
I9
J9
K9
B10
C10
D10
E10
F10
G10
H10
I10
J10
K10
B11
C11
D11
E11
F11
G11
H11
I11
J11
K11
B12
C12
D12
E12
F12
G12
H12
I12
J12
K12
B13
C13
D13
E13
F13
G13
H13
I13
J13
K13
B14
C14
D14
E14
F14
G14
H14
I14
J14
K14
B15
C15
D15
E15
F15
G15
H15
I15
J15
K15

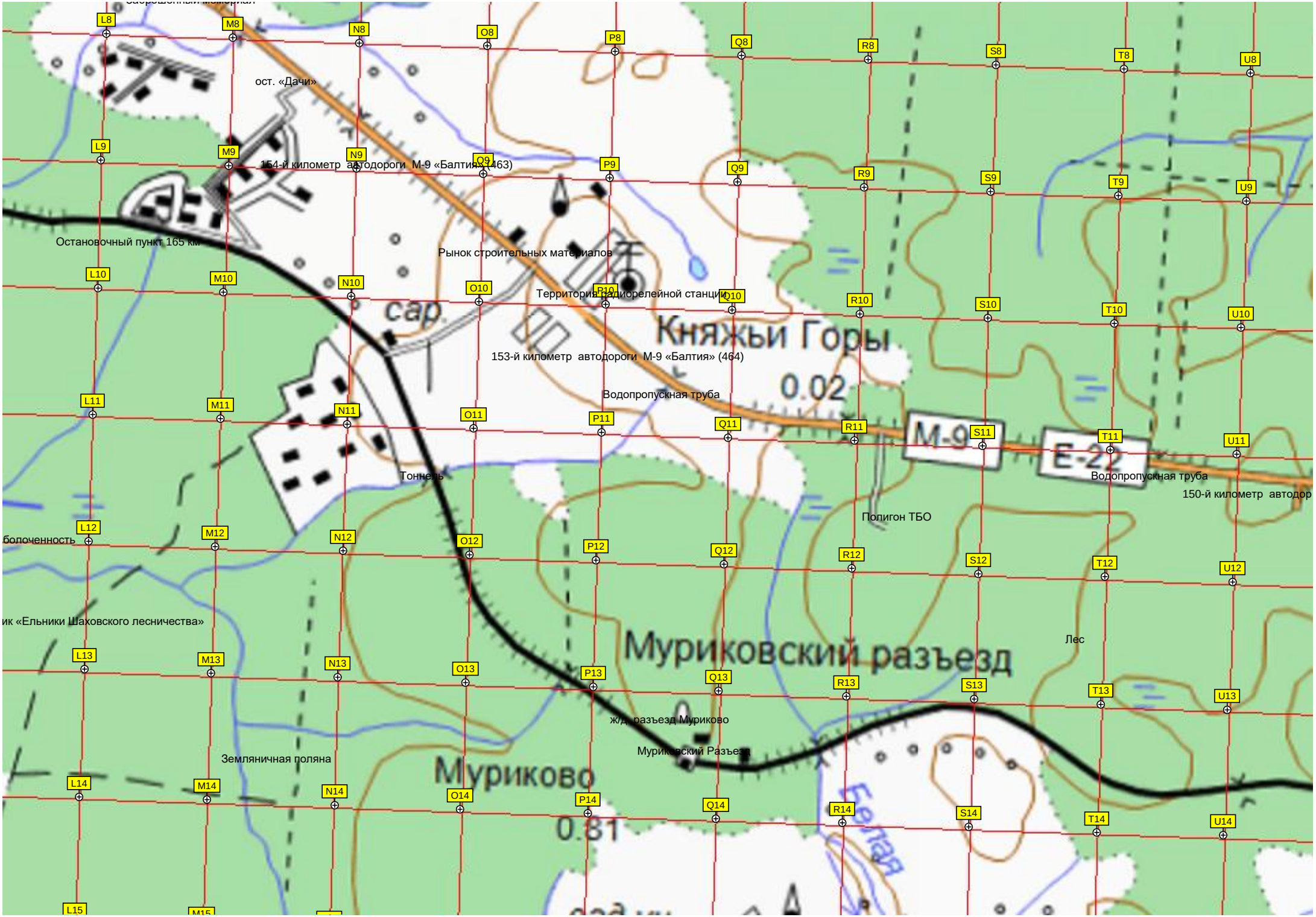
ост. «Дачи»
154-й километр автодороги М-9 «Балтия» (463)
Остановочный пункт 165 км
Рынок строительных материалов
Территория радиорелейной станции
сар.
Княжьи Горы
0.02
153-й километр автодороги М-9 «Балтия» (464)
Водопропускная труба
М-9
Е-22
Водопропускная труба
150-й километр автодор
Тоннель
Полигон ТБО
болоченность
ик «Ельники Шаховского лесничества»
Лес
Муриковский разъезд
жд. разъезд Муриково
Муриковский Разъезд
Земляничная поляна
Муриково
0.81
Белая
L8
M8
N8
O8
P8
Q8
R8
S8
T8
U8
L9
M9
N9
O9
P9
Q9
R9
S9
T9
U9
L10
M10
N10
O10
P10
Q10
R10
S10
T10
U10
L11
M11
N11
O11
P11
Q11
R11
S11
T11
U11
L12
M12
N12
O12
P12
Q12
R12
S12
T12
U12
L13
M13
N13
O13
P13
Q13
R13
S13
T13
U13
L14
M14
N14
O14
P14
Q14
R14
S14
T14
U14
L15
M15

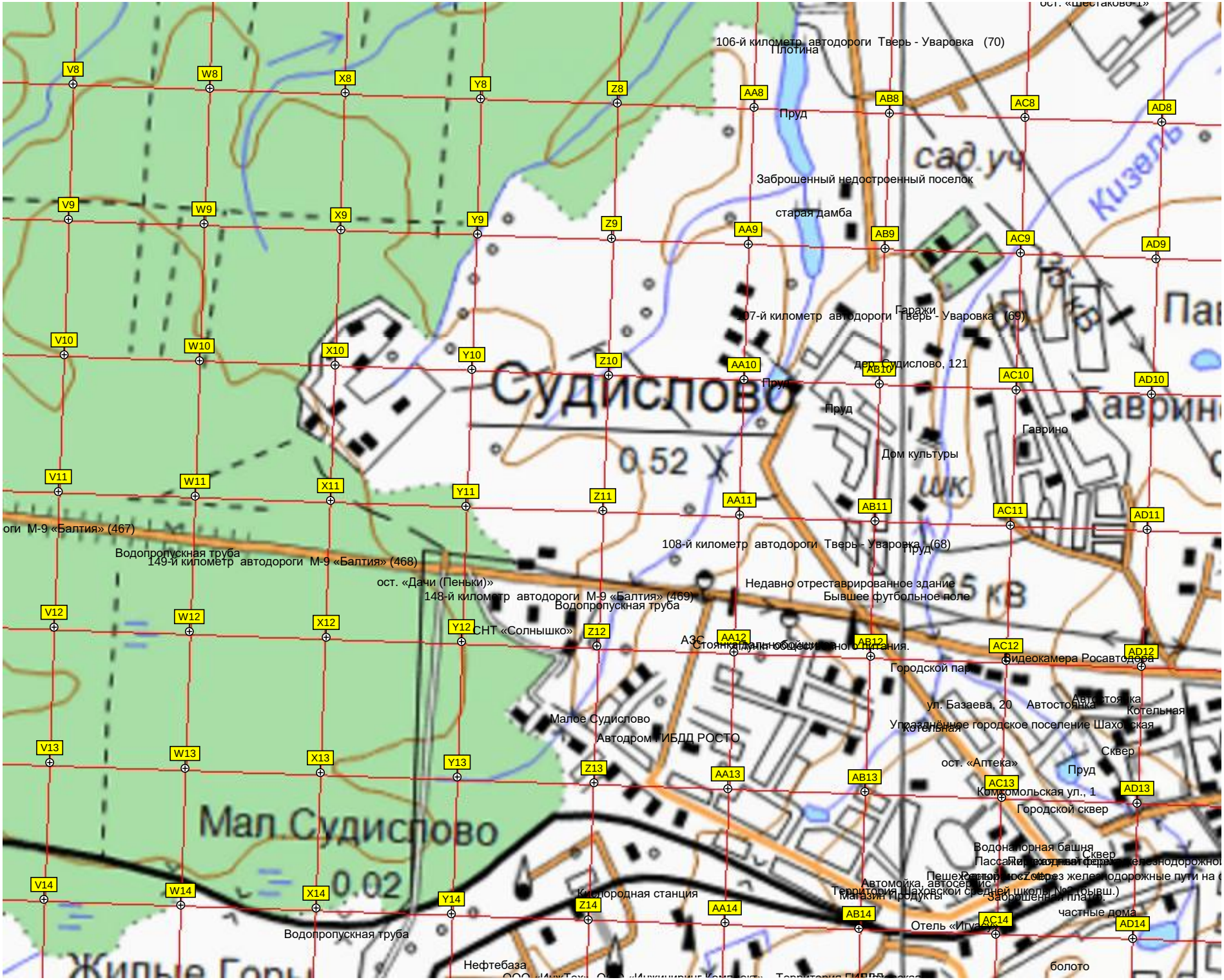
106-й километр автодороги Тверь - Уваровка (70)
Плотина
Пруд
Заброшенный недостроенный поселок
старая дамба
сад уч
Кизель
Гаражи
107-й километр автодороги Тверь - Уваровка (69)
дер. Судислово, 121
Судислово
Пруд
Гаврино
Дом культуры
0,52 Х
шк
108-й километр автодороги Тверь - Уваровка (68)
оги М-9 «Балтия» (467)
Водопропускная труба
149-й километр автодороги М-9 «Балтия» (468)
ост. «Дачи (Пеньки)»
148-й километр автодороги М-9 «Балтия» (469)
Водопропускная труба
Недавно отреставрированное здание
Бывшее футбольное поле
СНТ «Солнышко»
Видеокамера Росавтодора
Городской парк
ул. Базаева, 20
Автостоянка
Котельная
Малое Судислово
Автодром ГИБДД РОСТО
Сквер
ост. «Аптека»
Пруд
Комсомольская ул., 1
Городской сквер
Мал.Судислово
0,02
Водонапорная башня
Сквер
Кислородная станция
Магазин продукты
частные дома
Отель «Ингаван»
Водопропускная труба
Нефтебаза
болото
V8
W8
X8
Y8
Z8
AA8
AB8
AC8
AD8
V9
W9
X9
Y9
Z9
AA9
AB9
AC9
AD9
V10
W10
X10
Y10
Z10
AA10
AB10
AC10
AD10
V11
W11
X11
Y11
Z11
AA11
AB11
AC11
AD11
V12
W12
X12
Y12
Z12
AA12
AB12
AC12
AD12
V13
W13
X13
Y13
Z13
AA13
AB13
AC13
AD13
V14
W14
X14
Y14
Z14
AA14
AB14
AC14
AD14

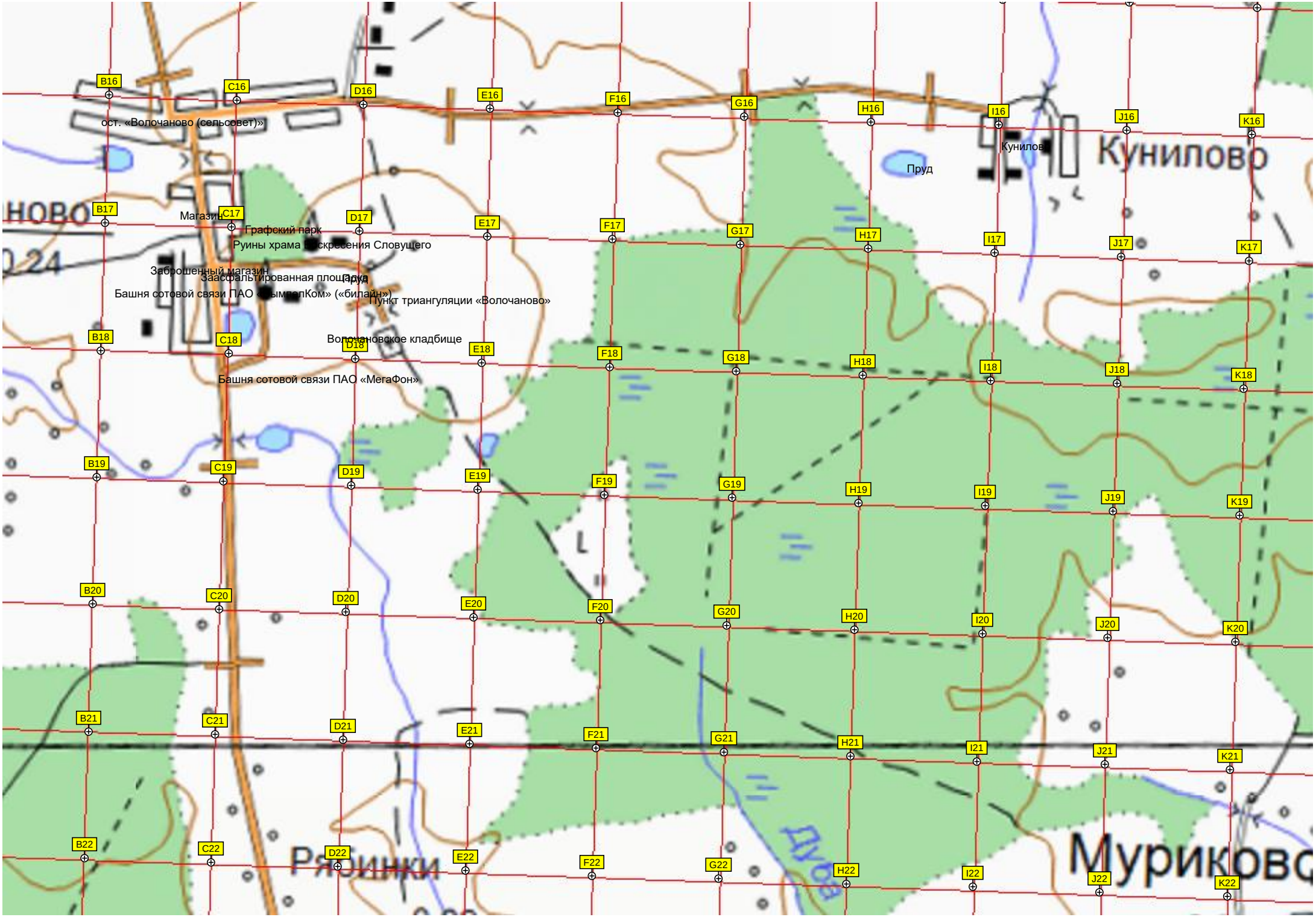
ост. «Волочаново (сельсовет)»
Магазин
Графский парк
Руины храма Воскресения Словущего
Заброшенный магазин
Заасфальтированная площадка
Пруд
Башня сотовой связи ПАО «МегаФон» («билайн»)
Пункт триангуляции «Волочаново»
Волочановское кладбище
Башня сотовой связи ПАО «МегаФон»
Пруд
Куниловка
Куниловo
Рябинки
Дуда
Муриково
B16
C16
D16
E16
F16
G16
H16
I16
J16
K16
B17
C17
D17
E17
F17
G17
H17
I17
J17
K17
B18
C18
D18
E18
F18
G18
H18
I18
J18
K18
B19
C19
D19
E19
F19
G19
H19
I19
J19
K19
B20
C20
D20
E20
F20
G20
H20
I20
J20
K20
B21
C21
D21
E21
F21
G21
H21
I21
J21
K21
B22
C22
D22
E22
F22
G22
H22
I22
J22
K22

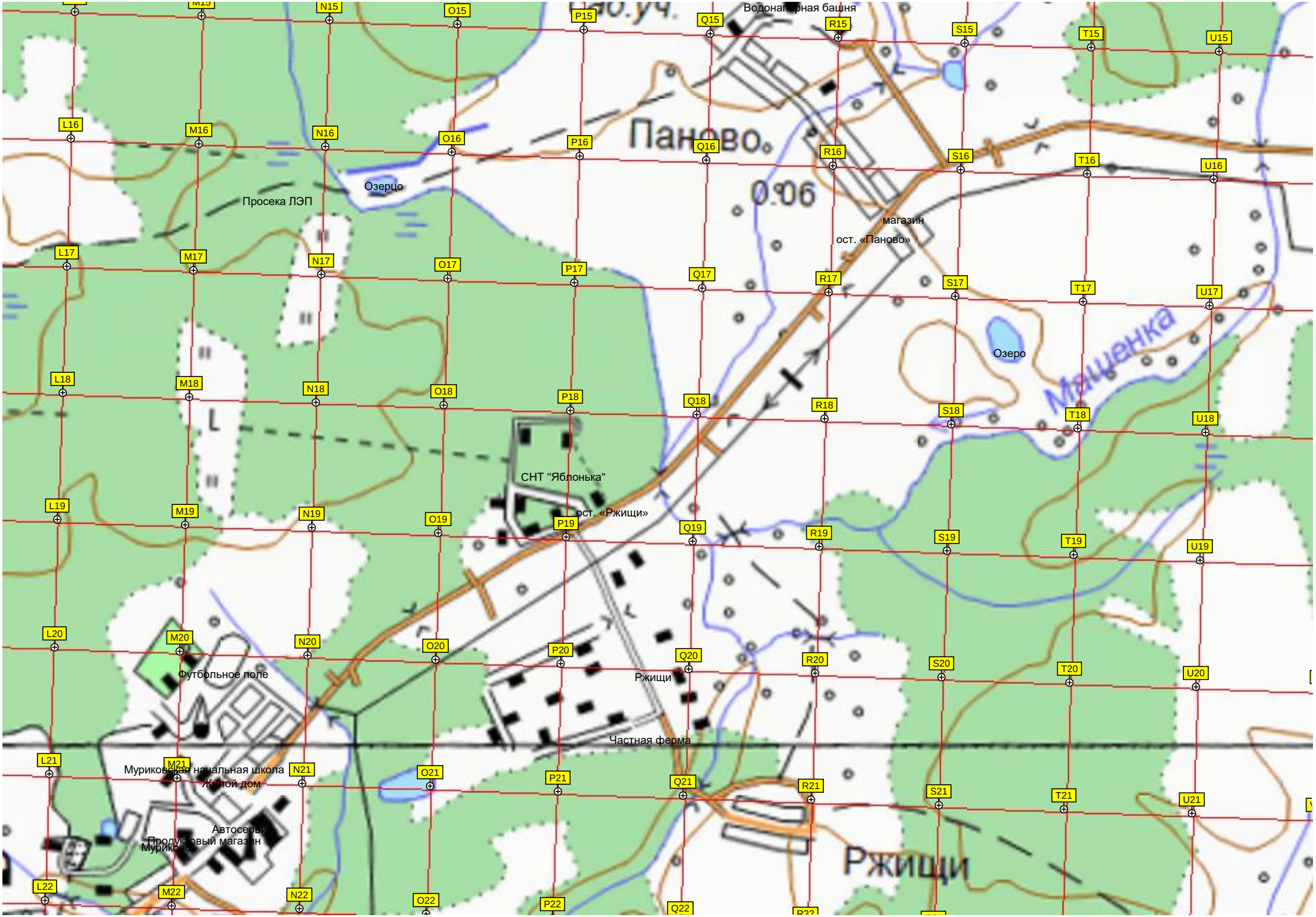
Водонапорная башня
Паново
Озерцо
Просека ЛЭП
магазин
ост. «Паново»
Озеро
Мащенка
СНТ "Яблонька"
ост. «Ржищи»
Футбольное поле
Ржищи
Частная ферма
Муриковская начальная школа
Жилой дом
Автосервис
Продуктовый магазин
Муриково
Ржищи

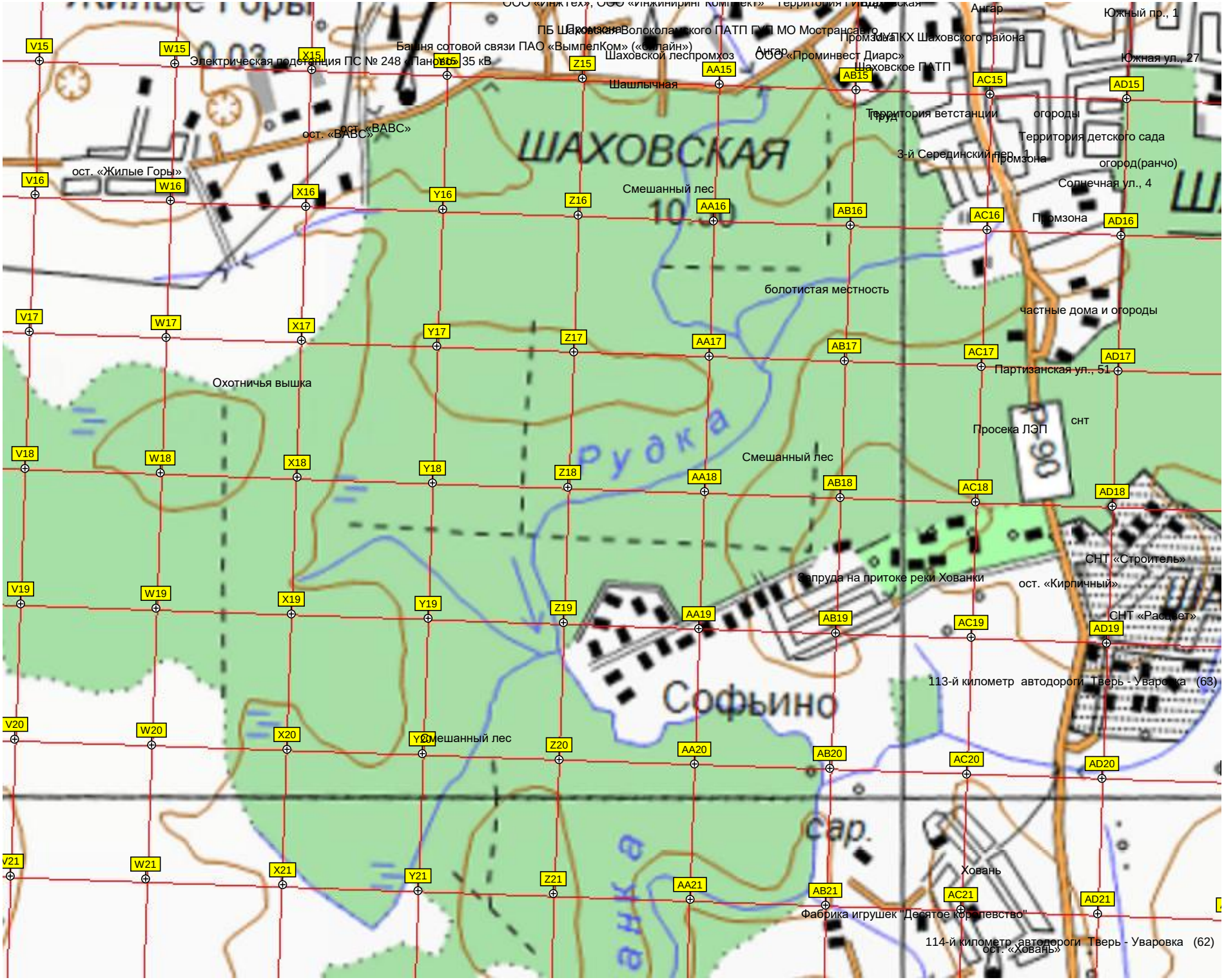
Ангар
Южный пр., 1
ПБ Шаховская
Промзона
Волоколамского ПАТП ГУП МО Мострансавто
Промзона
ЖКХ Шаховского района
Башня сотовой связи ПАО «ВымпелКом» («Билайн»)
Электрическая подстанция ПС № 248 «Панфилово» 35 кВ
Шаховской леспромхоз
Ангар
ООО «Проминвест Диарс»
Шаховское ПАТП
Южная ул., 27
Шашлычная
Территория ветстанции
Труд
огороды
Территория детского сада
ост. «ВАВС»
ШАХОВСКАЯ
3-й Серединский пер., 1
Промзона
огород(ранчо)
ост. «Жилые Горы»
Солнечная ул., 4
Смешанный лес
Промзона
болотистая местность
частные дома и огороды
Партизанская ул., 51
Охотничья вышка
Просека ЛЭП
снт
Р90
Руда
Смешанный лес
СНТ «Строитель»
Запруда на притоке реки Хованки
ост. «Кирпичный»
СНТ «Расцвет»
113-й километр автодороги Тверь - Уваровка (63)
Софьино
Смешанный лес
сар.
Ховань
Фабрика игрушек "Десятое королевство"
114-й километр автодороги Тверь - Уваровка (62)
ост. «Ховань»
V15
W15
X15
Y15
Z15
AA15
AB15
AC15
AD15
V16
W16
X16
Y16
Z16
AA16
AB16
AC16
AD16
V17
W17
X17
Y17
Z17
AA17
AB17
AC17
AD17
V18
W18
X18
Y18
Z18
AA18
AB18
AC18
AD18
V19
W19
X19
Y19
Z19
AA19
AB19
AC19
AD19
V20
W20
X20
Y20
Z20
AA20
AB20
AC20
AD20
V21
W21
X21
Y21
Z21
AA21
AB21
AC21
AD21

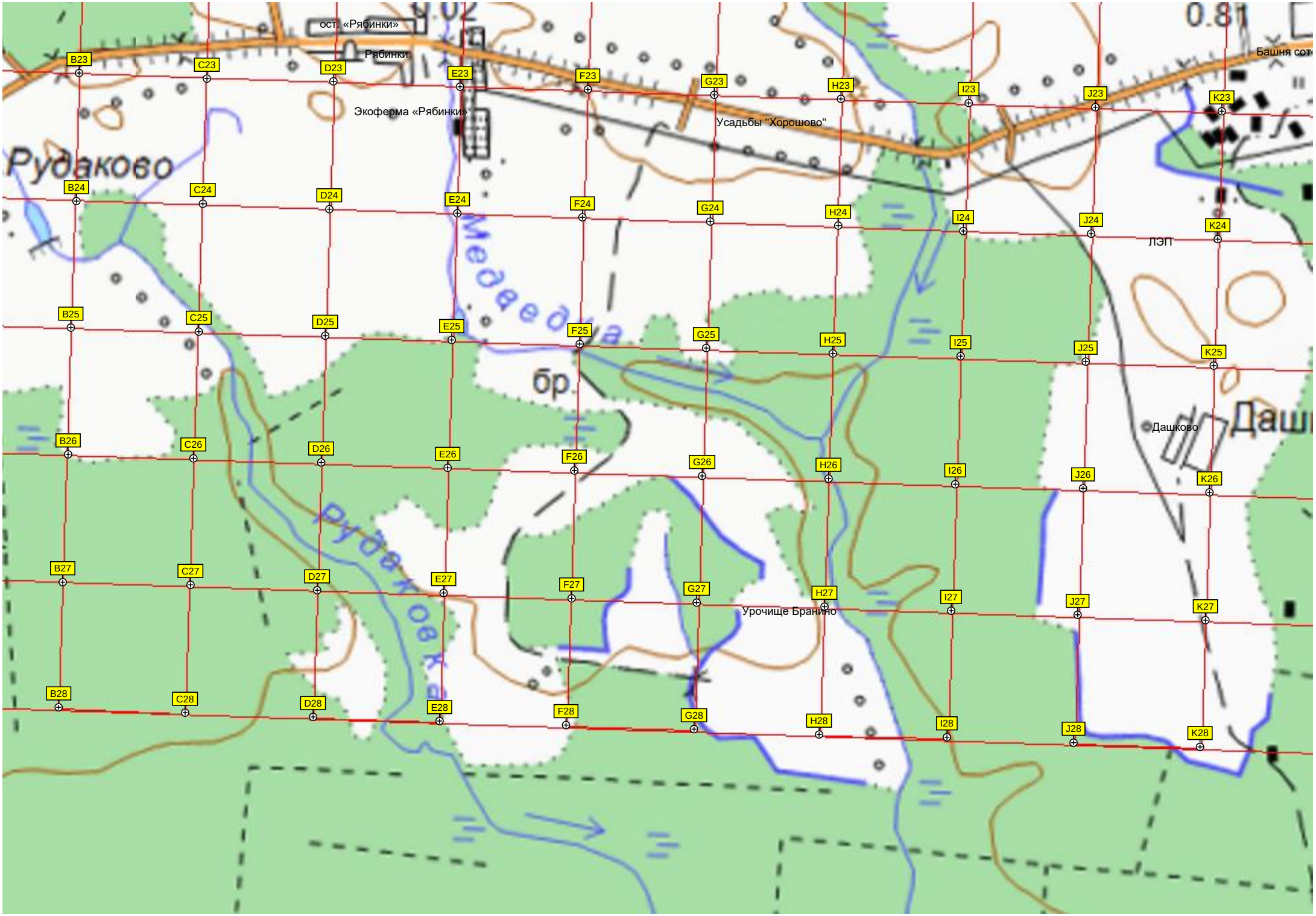
ост. «Рябинки»
Рябинки
Экоферма «Рябинки»
Усадьбы "Хорошово"
Башня сот
Рудаково
Медведка
бр
ЛЭП
Дашково
Даш
Рудаковка
Урочище Бранино
B23
C23
D23
E23
F23
G23
H23
I23
J23
K23
B24
C24
D24
E24
F24
G24
H24
I24
J24
K24
B25
C25
D25
E25
F25
G25
H25
I25
J25
K25
B26
C26
D26
E26
F26
G26
H26
I26
J26
K26
B27
C27
D27
E27
F27
G27
H27
I27
J27
K27
B28
C28
D28
E28
F28
G28
H28
I28
J28
K28

ост. «Муриково-2»
овой связи ПАО «МегаФон»
Кладбище
Пыщерово
Поселок «Верхнерузский»
Замошье
Урочище Теплухино
Парковка
Бролино
Башня сотовой связи ПАО
Дачный посёлок-курорт «Прованс»
Щемелинки
Белая
L23
M23
N23
O23
P23
Q23
R23
S23
T23
U23
L24
M24
N24
O24
P24
Q24
R24
S24
T24
U24
L25
M25
N25
O25
P25
Q25
R25
S25
T25
U25
V25
L26
M26
N26
O26
P26
Q26
R26
S26
T26
U26
V26
L27
M27
N27
O27
P27
Q27
R27
S27
T27
U27
V27
L28
M28
N28
O28
P28
Q28
R28
S28
T28
U28
V28

Поляна от вырубки
сар.
Кормушка для животных
Просека ЛЭП
Гать
Обухово
Братская могила
Мост из бревен
ост. «Обухово»
Обухово
сар.
35 кВ
116-й километр автодороги Тверь - Ува
Вышка сотовой связи
Вишенки
ост. «Вишенки»
Вишенки
«МТС»
возможно был рынок!
Просека
117-й километр автодороги Тверь - Ува
W22
X22
Y22
Z22
AA22
AB22
AC22
AD22
W23
X23
Y23
Z23
AA23
AB23
AC23
AD23
W24
X24
Y24
Z24
AA24
AB24
AC24
AD24
W25
X25
Y25
Z25
AA25
AB25
AC25
AD25
W26
X26
Y26
Z26
AA26
AB26
AC26
AD26
AE26
W27
X27
Y27
Z27
AA27
AB27
AC27
AD27
AE27
W28
X28
Y28
Z28
AA28
AB28
AC28
AD28
AE28