657000
657500
658000
658500
659000
659500
660000
660500
6156500
6156000
6155500
6155000
6154500
6154000
F1
F2
F3
F4
F5
F6
G1
G2
G3
G4
G5
G6
H1
H2
H3
H4
H5
H6
I1
I2
I3
I4
I5
J1
J2
J3
J4
J5
K1
K2
K3
K4
K5
L1
L2
L3
L4
L5
M1
M2
M3
M4
M5
Корытово
сад.уч.
СНТ «Западный»
Пруд
платф. Корытово
ост.п.144км
Башня сотовой связи АО «Русск
СНТ «Мир-2»
СНТ «Ветеран»
сад.уч.
Водопропускная труба
р56
платф. 147 км
Башня сотовой связи АО «Русские Башни»
Кладбище
сад.уч.
СНТ "Григоровка-1"
Григорово
сад.уч.
ур.Григорово
СНТ «Полесье»
Карьер
Немецкие позиции 1941 года
СНТ "Сокол"
ур.Прокофьево
Прокофьево
СНТ «Катюша-5»
сад.уч.
СНТ "Надежда"
Запруженный участок ручья
Башня сотовой связи ПАО «В
сар.
Трубный переезд

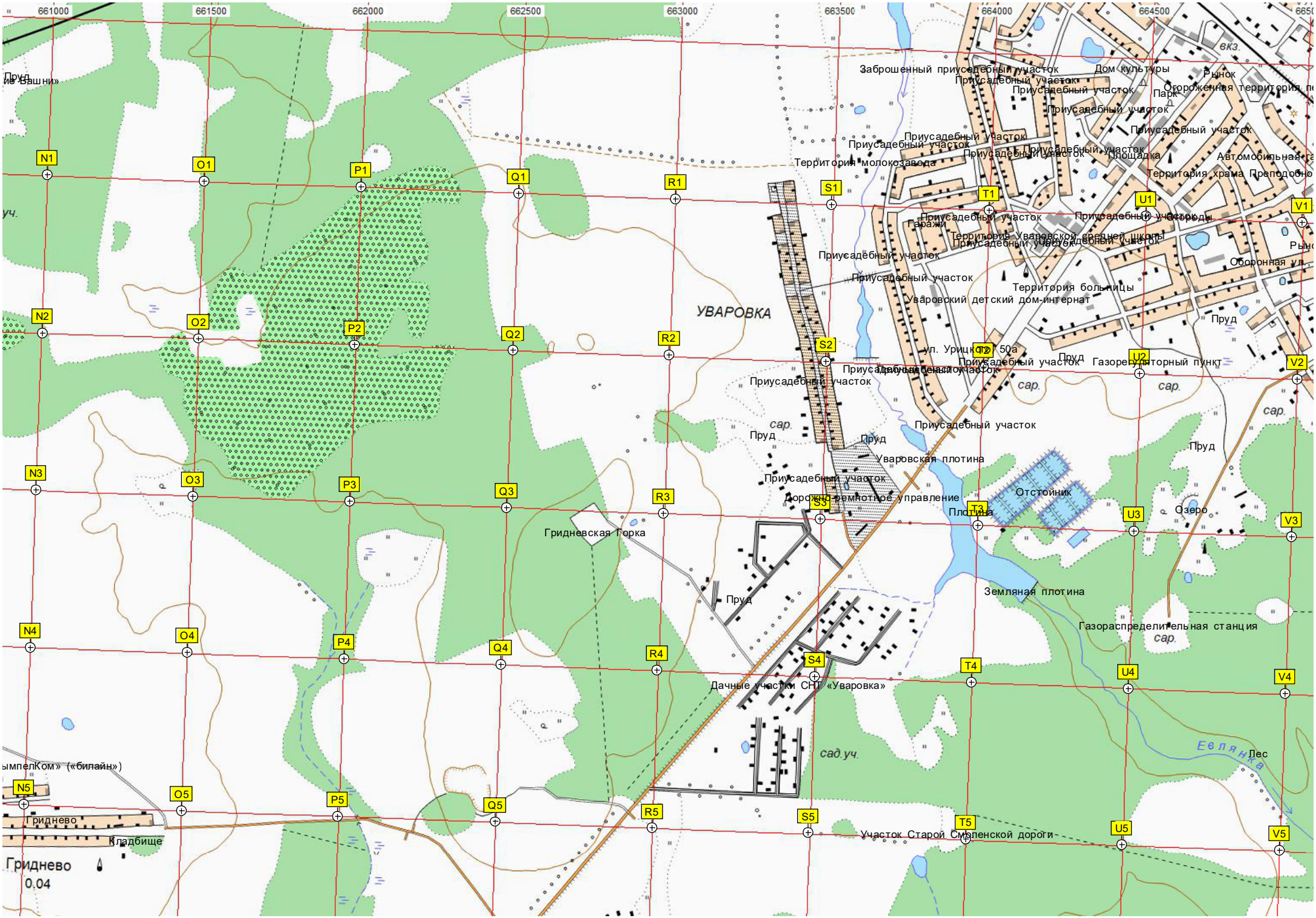
661000
661500
662000
662500
663000
663500
664000
664500
N1
O1
P1
Q1
R1
S1
T1
U1
V1
N2
O2
P2
Q2
R2
S2
T2
U2
V2
N3
O3
P3
Q3
R3
S3
T3
U3
V3
N4
O4
P4
Q4
R4
S4
T4
U4
V4
N5
O5
P5
Q5
R5
S5
T5
U5
V5
Заброшенный приусадебный участок
Приусадебный участок
Дом культуры
Рынок
Парк
Огороженная территория
Площадка
Территория молокозавода
Автомобильная
Территория храма Преподобно
Гаражи
Территория Уваровской средней школы
Оборонная ул.
Территория больницы
Уваровский детский дом-интернат
УВАРОВКА
ул. Урицкого, 50а
Газорегуляторный пункт
Пруд
сар.
Уваровская плотина
Дорожно-ремонтное управление
Отстойник
Плотина
Озеро
Гридневская Горка
Земляная плотина
Газораспределительная станция
Дачные участки СНТ «Уваровка»
сад.уч.
Евлянка
Лес
Участок Старой Смоленской дороги
Гриднево
Кладбище
0.04

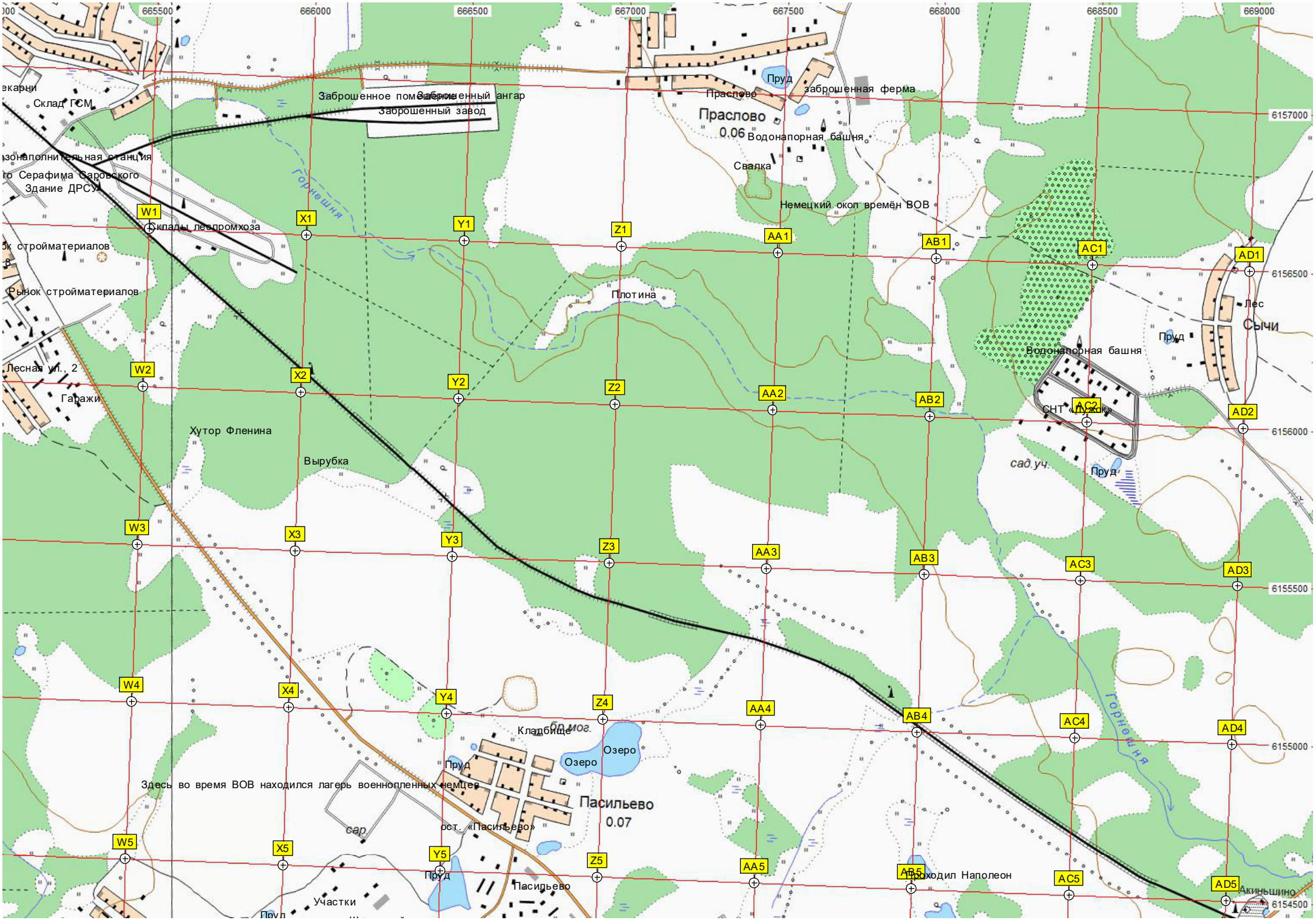
665500
666000
666500
667000
667500
668000
668500
669000
6157000
6156500
6156000
6155500
6155000
6154500
Склад ГСМ
Заброшенное помещение
Заброшенный ангар
Заброшенный завод
Праслово
Пруд
заброшенная ферма
Праслово
0.06
Водонапорная башня
Свалка
Немецкий окоп времён ВОВ
Здание ДРСУ
Склады леспромхоза
Рынок стройматериалов
Плотина
Лесная ул., 2
Гаражи
Хутор Фленина
Вырубка
Водонапорная башня
Пруд
Лес
Сычи
СНТ «Пужок»
сад.уч.
Пруд
Кладбище
бр.мог.
Озеро
Пруд
Здесь во время ВОВ находился лагерь военнопленных немцев
Пасильево
0.07
ост. «Пасильево»
сар.
Пруд
Пасильево
Участки
Проходил Наполеон
Акиньшино
Горнешня
W1
X1
Y1
Z1
AA1
AB1
AC1
AD1
W2
X2
Y2
Z2
AA2
AB2
AC2
AD2
W3
X3
Y3
Z3
AA3
AB3
AC3
AD3
W4
X4
Y4
Z4
AA4
AB4
AC4
AD4
W5
X5
Y5
Z5
AA5
AB5
AC5
AD5

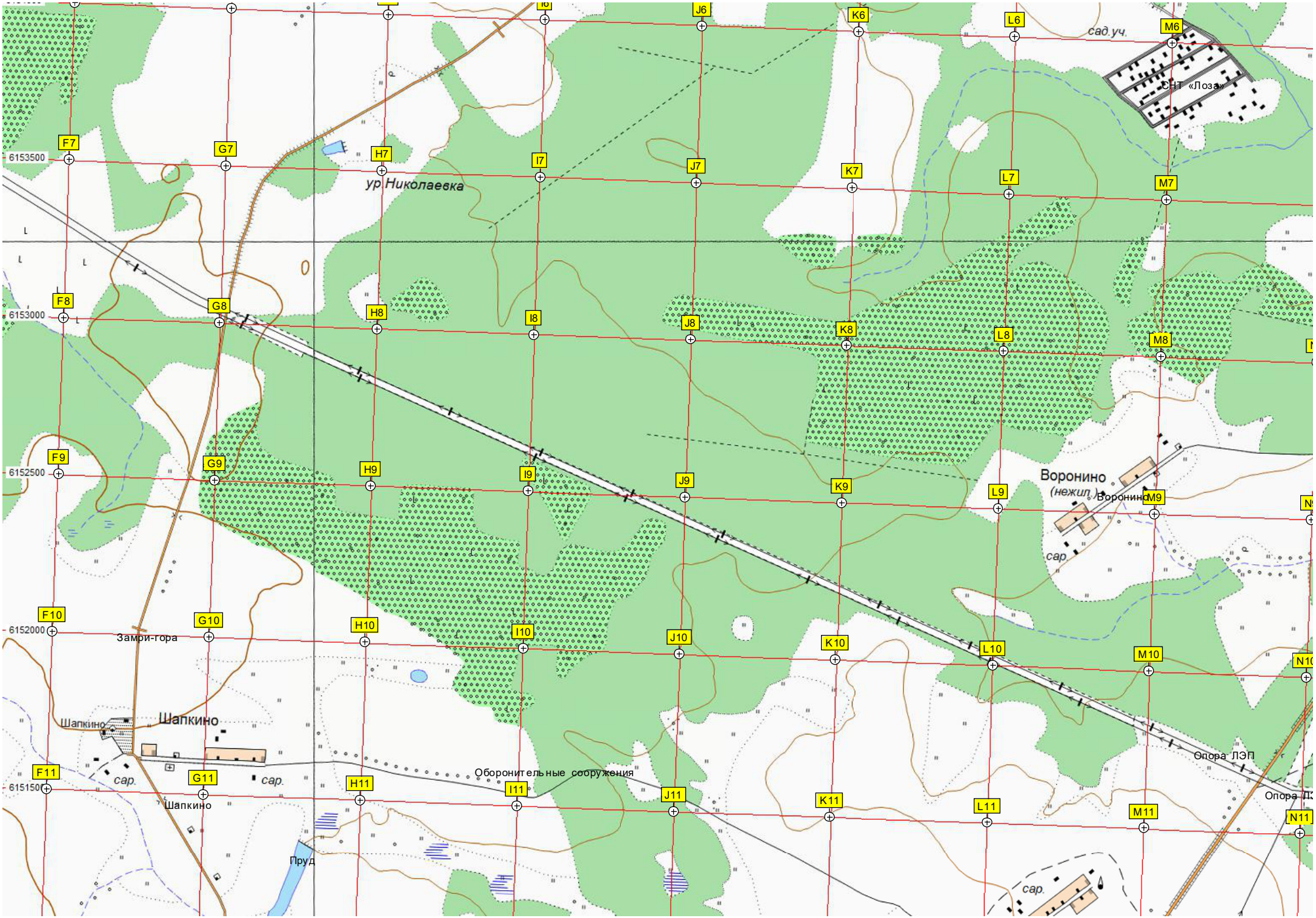
сад.уч.
СНТ «Лоза»
ур.Николаевка
Воронино
(нежил.)
Воронино
сар.
Замри-гора
Шапкино
Шапкино
сар.
сар.
Шапкино
Оборонительные сооружения
Опора ЛЭП
Пруд
сар.
6153500
6153000
6152500
6152000
615150
F7
G7
H7
I7
J7
K7
L7
M7
F8
G8
H8
I8
J8
K8
L8
M8
F9
G9
H9
I9
J9
K9
L9
M9
F10
G10
H10
I10
J10
K10
L10
M10
F11
G11
H11
I11
J11
K11
L11
M11
N11

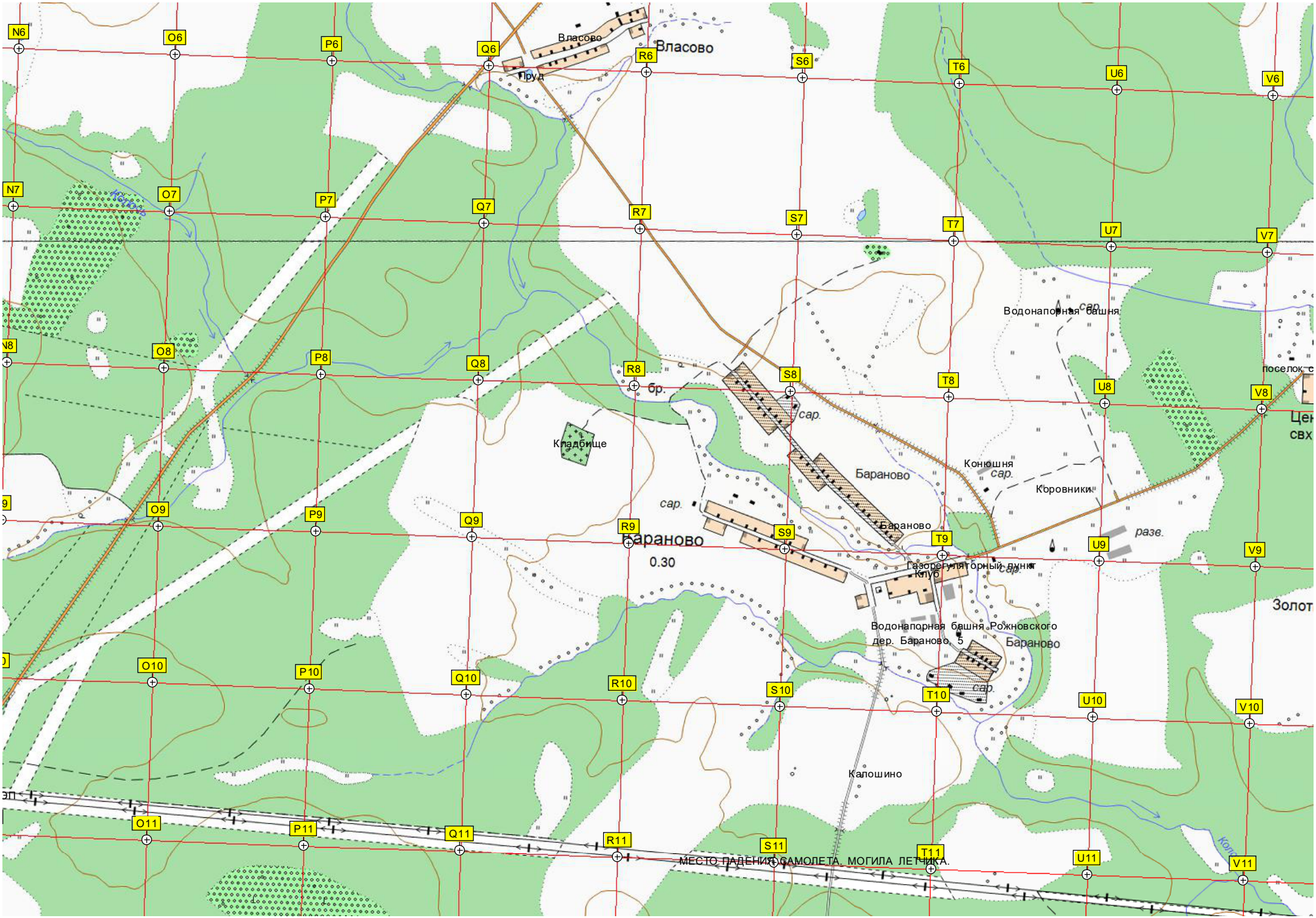
Власово
Власово
Пруд
Водонапорная башня
поселок
Кладбище
Барановo
Конюшня
Коровники
Барановo
Барановo
0.30
Газорегуляторный пункт
Клуб
Водонапорная башня Рожновского
дер. Барановo, 5
Барановo
Калошино
МЕСТО ПАДЕНИЯ САМОЛЕТА. МОГИЛА ЛЕТЧИКА.
Золот
сар.
бр.
разв.
N6
O6
P6
Q6
R6
S6
T6
U6
V6
N7
O7
P7
Q7
R7
S7
T7
U7
V7
O8
P8
Q8
R8
S8
T8
U8
V8
O9
P9
Q9
R9
S9
T9
U9
V9
O10
P10
Q10
R10
S10
T10
U10
V10
O11
P11
Q11
R11
S11
T11
U11
V11

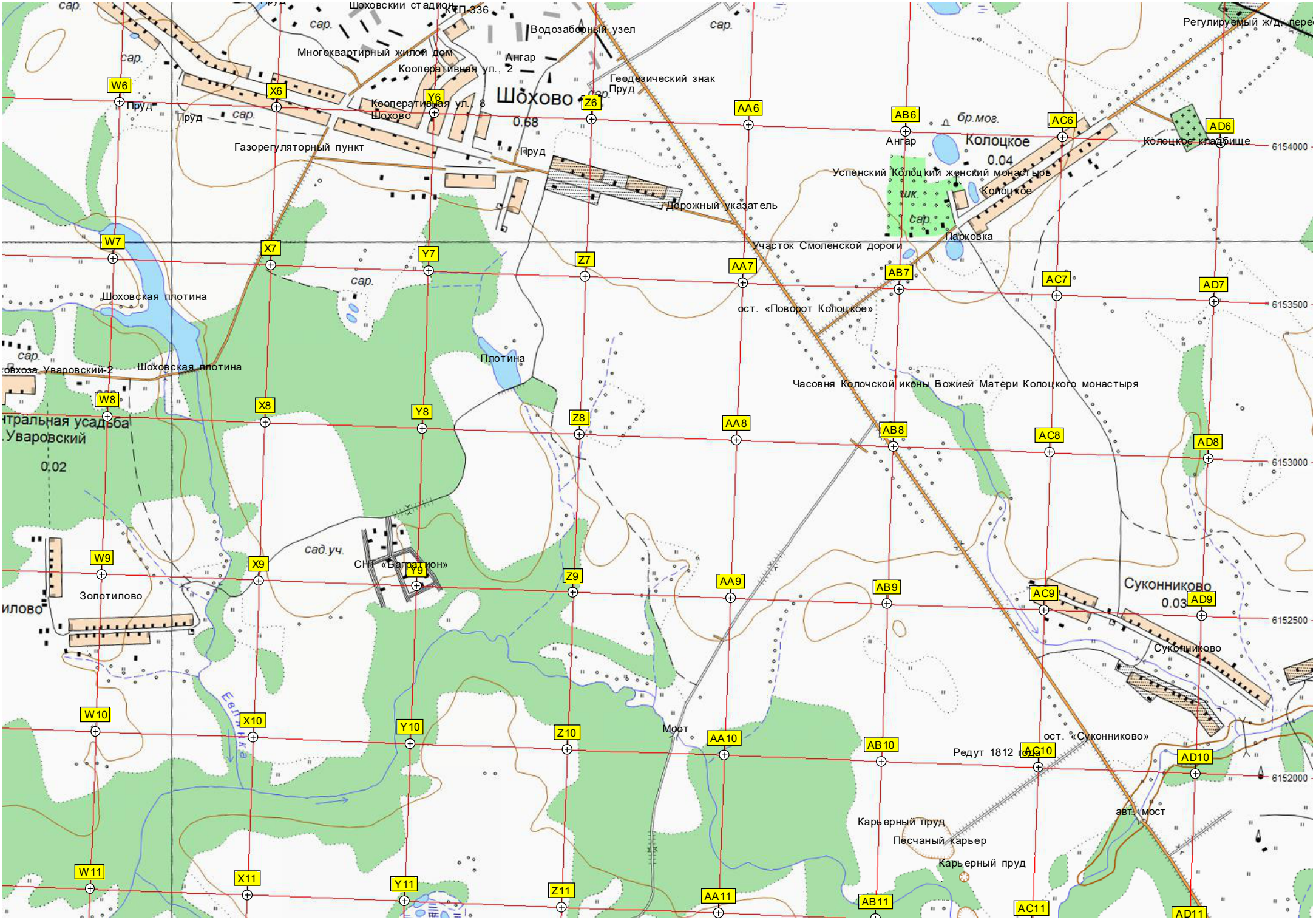
Шоховский стадион
КТП-336
Водозаборный узел
Многоквартирный жилой дом
Кооперативная ул., 2
Ангар
Геодезический знак
Пруд
Кооперативная ул., 8
Шохово
Шохово
0.68
Газорегуляторный пункт
Пруд
Дорожный указатель
Ангар
Колоцкое
0.04
Успенский Колоцкий женский монастырь
Колоцкое
Парковка
Колоцкое кладбище
Регулируемый ж/д. пере
Участок Смоленской дороги
ост. «Поворот Колоцкое»
Шоховская плотина
Плотина
Часовня Колочской иконы Божией Матери Колоцкого монастыря
Уваровский
0.02
СНТ «Багратион»
Золотилово
Суконниково
0.03
Суконниково
Мост
ост. «Суконниково»
Редут 1812 года
авт. мост
Карьерный пруд
Песчаный карьер
Карьерный пруд
W6
X6
Y6
Z6
AA6
AB6
AC6
AD6
W7
X7
Y7
Z7
AA7
AB7
AC7
AD7
W8
X8
Y8
Z8
AA8
AB8
AC8
AD8
W9
X9
Y9
Z9
AA9
AB9
AC9
AD9
W10
X10
Y10
Z10
AA10
AB10
AC10
AD10
W11
X11
Y11
Z11
AA11
AB11
AC11
AD11
6154000
6153500
6153000
6152500
6152000

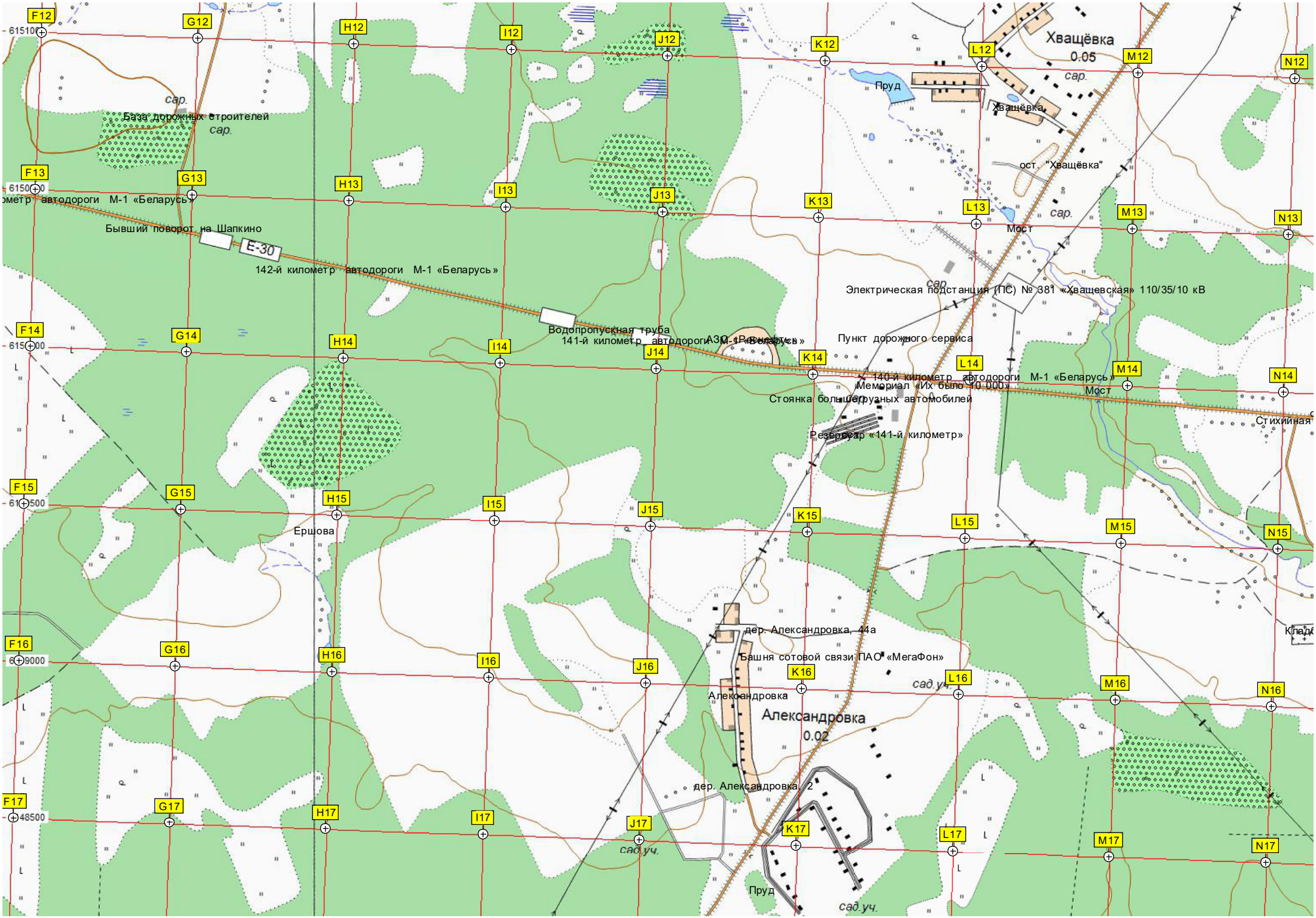
Хващёвка
0.05
сар.
Пруд
Хващёвка
База дорожных строителей
сар.
ост. "Хващёвка"
сар.
Мост
Бывший поворот на Шапкино
E-30
142-й километр автодороги М-1 «Беларусь»
Электрическая подстанция (ПС) № 381 «Хващевская» 110/35/10 кВ
Водопропускная труба
141-й километр автодороги М-1 «Беларусь»
АЗС «Беларусь»
Пункт дорожного сервиса
140-й километр автодороги М-1 «Беларусь»
Мемориал «Их было 10 000»
Мост
Стоянка большегрузных автомобилей
Резервуар «141-й километр»
Стихийная
Ершова
дер. Александровка, 44а
Башня сотовой связи ПАО «МегаФон»
Александровка
Александровка
0.02
сад.уч.
дер. Александровка, 2
Пруд
сад.уч.
сад.уч.
F12
G12
H12
I12
J12
K12
L12
M12
N12
F13
G13
H13
I13
J13
K13
L13
M13
N13
F14
G14
H14
I14
J14
K14
L14
M14
N14
F15
G15
H15
I15
J15
K15
L15
M15
N15
F16
G16
H16
I16
J16
K16
L16
M16
N16
F17
G17
H17
I17
J17
K17
L17
M17
N17

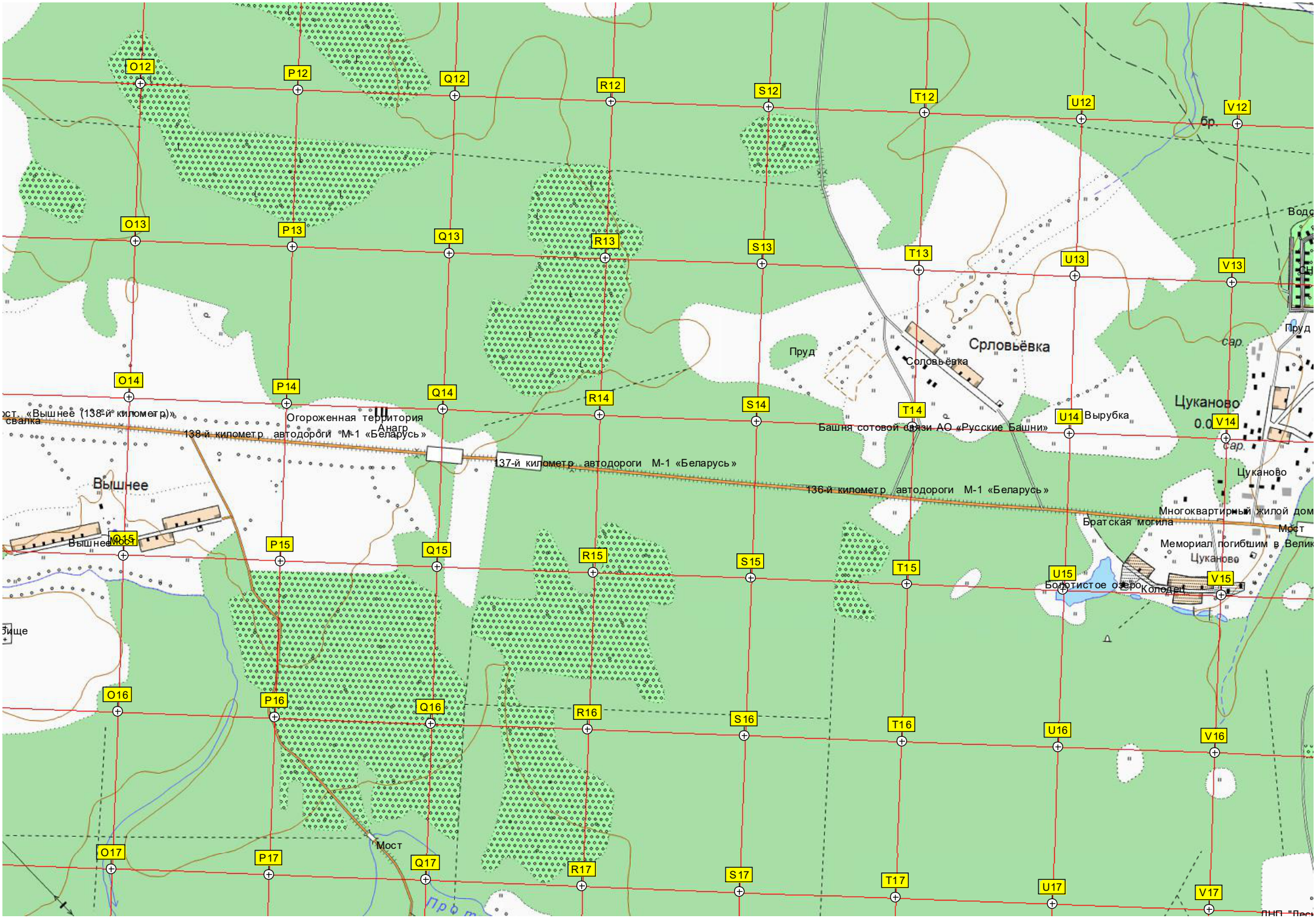
O12
P12
Q12
R12
S12
T12
U12
V12
O13
P13
Q13
R13
S13
T13
U13
V13
O14
P14
Q14
R14
S14
T14
U14
V14
O15
P15
Q15
R15
S15
T15
U15
V15
O16
P16
Q16
R16
S16
T16
U16
V16
O17
P17
Q17
R17
S17
T17
U17
V17
бр.
Пруд
Срловьёвка
Соловьёвка
Цуканово
Вырубка
Башня сотовой связи АО «Русские Башни»
Огороженная территория
Ангар
138-й километр автодороги М-1 «Беларусь»
137-й километр автодороги М-1 «Беларусь»
136-й километр автодороги М-1 «Беларусь»
Вышнее
Вышнее
Мост
Цуканово
Многоквартирный жилой дом
Братская могила
Мемориал погибшим в Велик
Цуканово
Болотистое озеро
Колодец
Мост

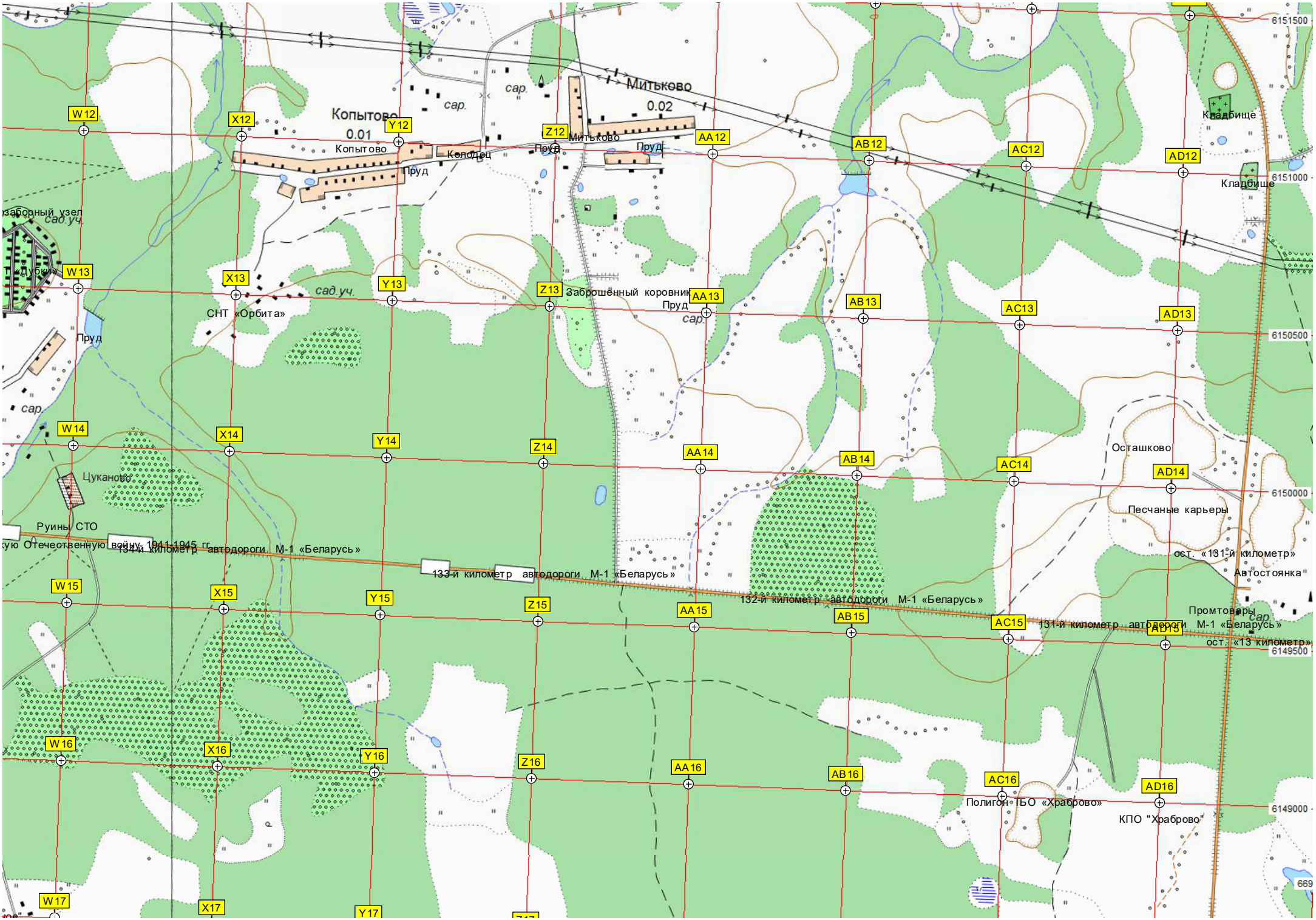
Копытово
0.01
Копытово
Колодец
Пруд
Пруд
сар.
сар.
Митьково
0.02
Митьково
Пруд
Пруд
Кладбище
Кладбище
Забросённый коровник
Пруд
сар.
сад.уч.
сад.уч.
СНТ «Орбита»
Пруд
сар.
Цуканово
Руины СТО
ую Отечественную войну 1941-1945 гг.
134-й километр автодороги М-1 «Беларусь»
133-й километр автодороги М-1 «Беларусь»
132-й километр автодороги М-1 «Беларусь»
131-й километр автодороги М-1 «Беларусь»
Осташково
Песчаные карьеры
ост. «131-й километр»
Автостоянка"
Промтовары
сар.
ост. «13 километр»
Полигон ТБО «Храброво»
КПО "Храброво"
W12
X12
Y12
Z12
AA12
AB12
AC12
AD12
W13
X13
Y13
Z13
AA13
AB13
AC13
AD13
W14
X14
Y14
Z14
AA14
AB14
AC14
AD14
W15
X15
Y15
Z15
AA15
AB15
AC15
AD15
W16
X16
Y16
Z16
AA16
AB16
AC16
AD16
W17
X17
Y17
6151500
6151000
6150500
6150000
6149500
6149000

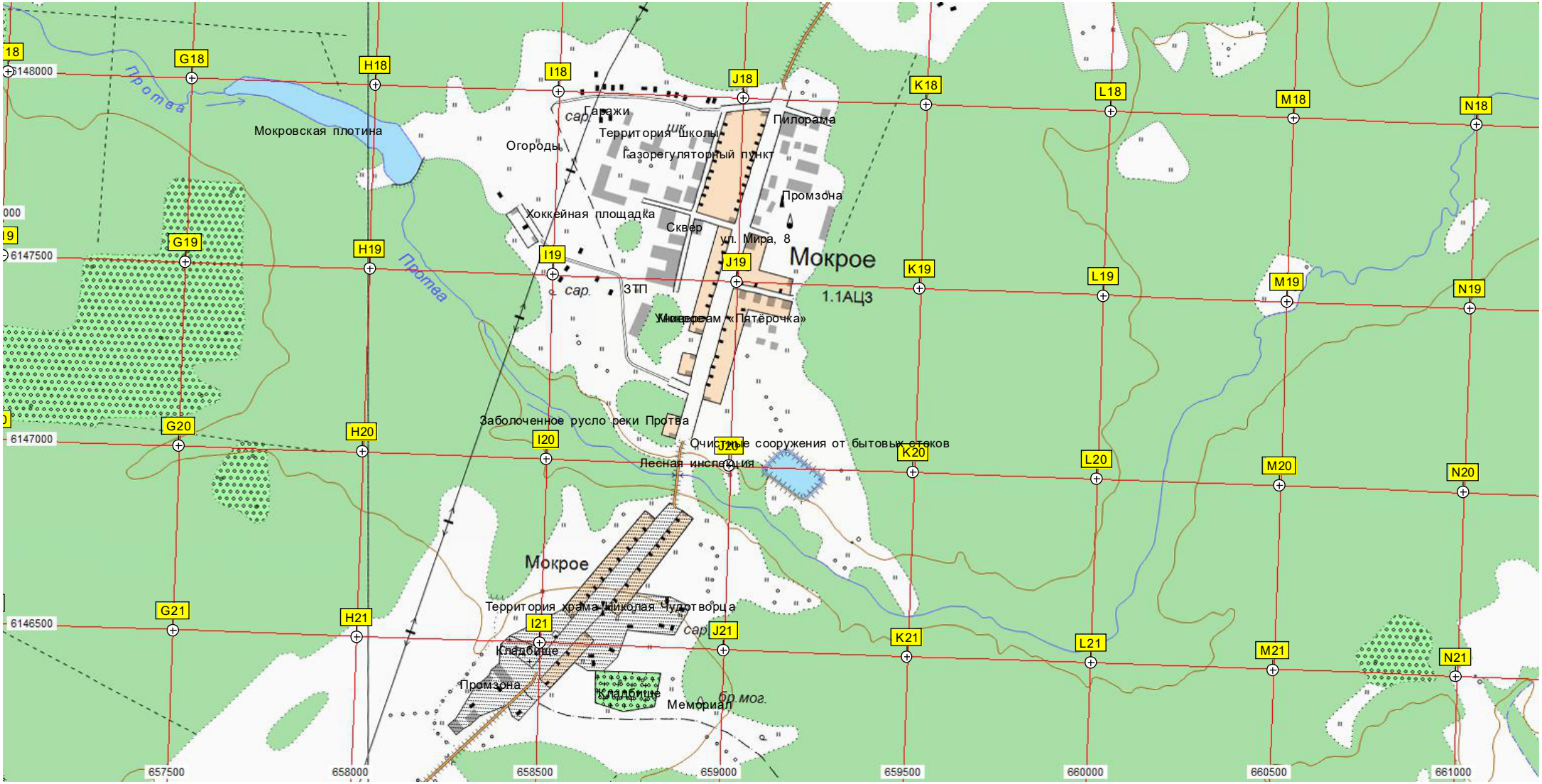
Протва
Мокровская плотина
Гаражи
Территория школы
Пилорама
Огороды
Газорегуляторный пункт
Промзона
Хоккейная площадка
Сквер
ул. Мира, 8
Мокрое
1.1АЦЗ
ЗТП
Магазин «Пятёрочка»
Заболоченное русло реки Протва
Очистные сооружения от бытовых стоков
Лесная инспекция
Мокрое
Территория храма Николая Чудотворца
Кладбище
Промзона
Кладбище
Мемориал
бр.мог.
сар.
657500
658000
658500
659000
659500
660000
660500
661000
6148000
6147500
6147000
6146500

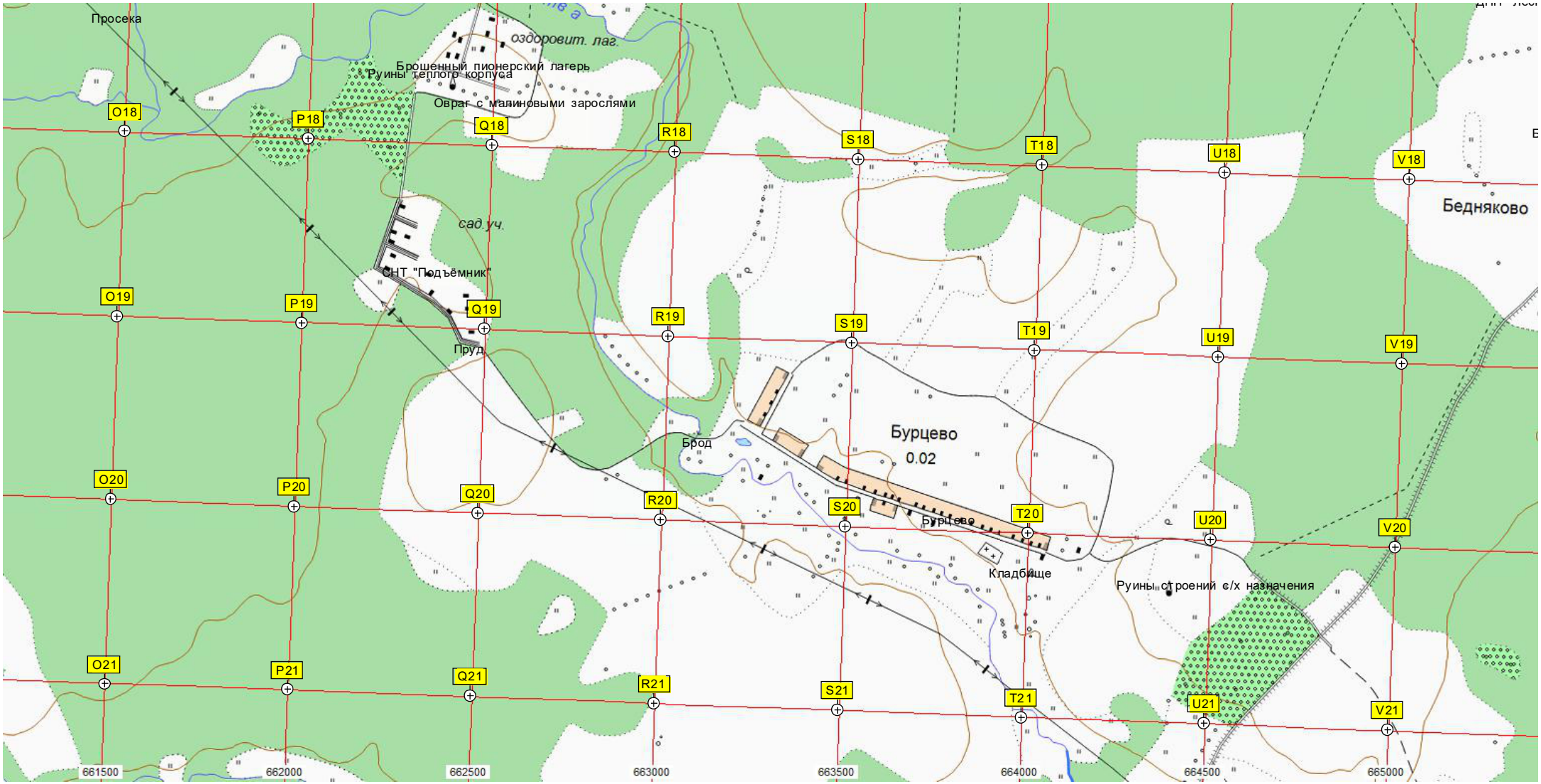
Просека
оздоровит. лаг.
Брошенный пионерский лагерь
Руины теплого корпуса
Овраг с малиновыми зарослями
сад.уч.
СНТ "Подъёмник"
Пруд
Брод
Бурцево
0.02
Бурцево
Кладбище
Руины строений с/х назначения
Бедняково
O18
P18
Q18
R18
S18
T18
U18
V18
O19
P19
Q19
R19
S19
T19
U19
V19
O20
P20
Q20
R20
S20
T20
U20
V20
O21
P21
Q21
R21
S21
T21
U21
V21
661500
662000
662500
663000
663500
664000
664500
665000

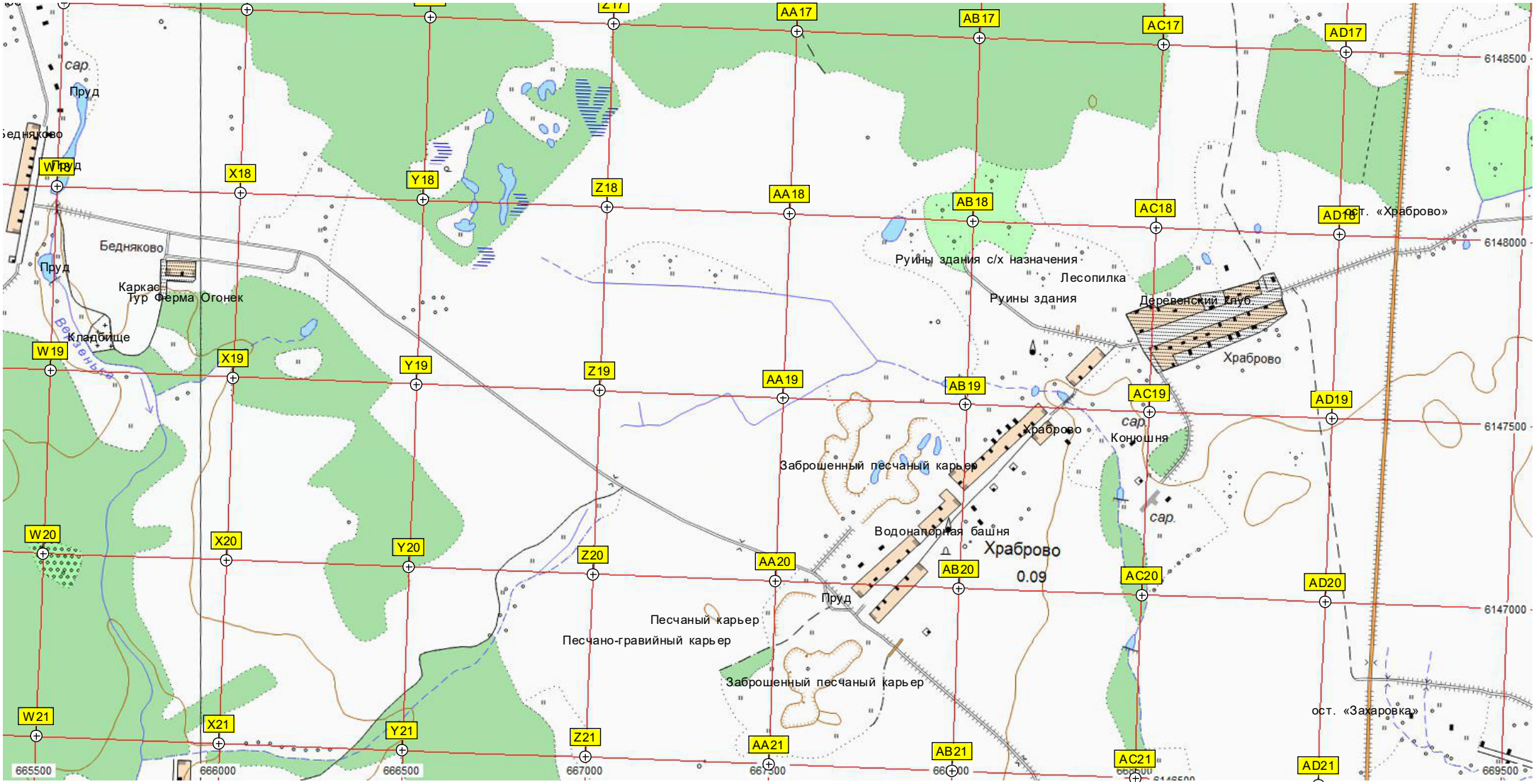
Пруд
Бедняково
Пруд
Бедняково
Пруд
Каркас
Тур Ферма Огонек
Кладбище
Руины здания с/х назначения
Лесопилка
Руины здания
Деревенский клуб
Храброво
ост. «Храброво»
Храброво
Конюшня
Заброшенный песчаный карьер
Водонапорная башня
Храброво
0.09
Пруд
Песчаный карьер
Песчано-гравийный карьер
Заброшенный песчаный карьер
ост. «Захаровка»
W17
X18
Y18
Z18
AA18
AB18
AC18
AD18
W19
X19
Y19
Z19
AA19
AB19
AC19
AD19
W20
X20
Y20
Z20
AA20
AB20
AC20
AD20
W21
X21
Y21
Z21
AA21
AB21
AC21
AD21
AA17
AB17
AC17
AD17
6148500
6148000
6147500
6147000
665500
666000
666500
667000
667500
668000
669500