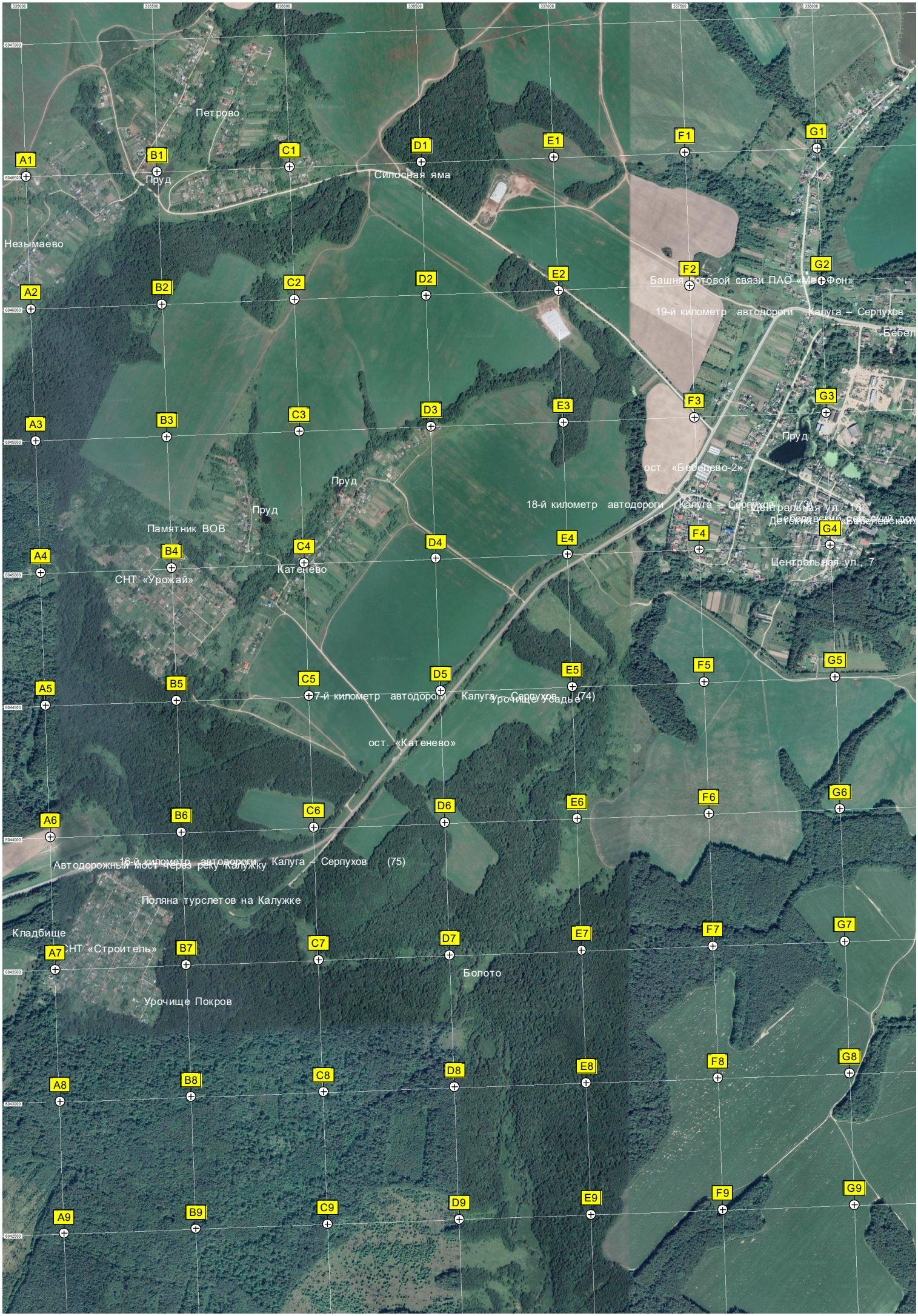
Петрово
Пруд
Силосная яма
Незымаево
Башня сотовой связи ПАО «МегаФон»
19-й километр автодороги Калуга – Серпухов
Пруд
ост. «Бебенево-2»
Пруд
Пруд
18-й километр автодороги Калуга – Серпухов (73)
Памятник ВОВ
Катенево
СНТ «Урожай»
Центральная ул., 7
17-й километр автодороги Калуга – Серпухов (74)
Урочище Усадьба
ост. «Катенево»
Автодорожный мост через реку Калужку
16-й километр автодороги Калуга – Серпухов (75)
Поляна турслетов на Калужке
Кладбище
СНТ «Строитель»
Болото
Урочище Покров
A1
B1
C1
D1
E1
F1
G1
A2
B2
C2
D2
E2
F2
G2
A3
B3
C3
D3
E3
F3
G3
A4
B4
C4
D4
E4
F4
G4
A5
B5
C5
D5
E5
F5
G5
A6
B6
C6
D6
E6
F6
G6
A7
B7
C7
D7
E7
F7
G7
A8
B8
C8
D8
E8
F8
G8
A9
B9
C9
D9
E9
F9
G9

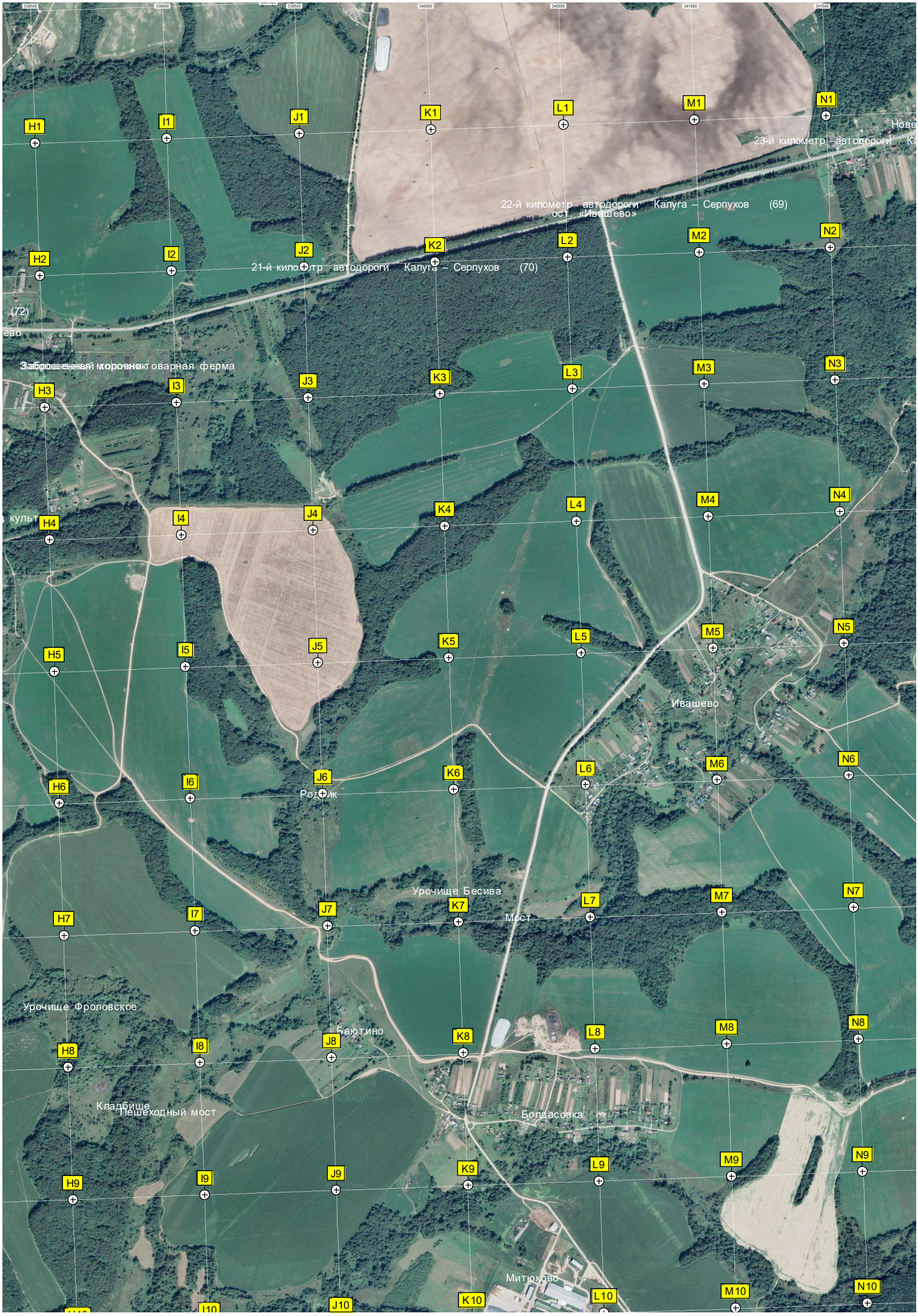
H1
I1
J1
K1
L1
M1
N1
H2
I2
J2
K2
L2
M2
N2
H3
I3
J3
K3
L3
M3
N3
H4
I4
J4
K4
L4
M4
N4
H5
I5
J5
K5
L5
M5
N5
H6
I6
J6
K6
L6
M6
N6
H7
I7
J7
K7
L7
M7
N7
H8
I8
J8
K8
L8
M8
N8
H9
I9
J9
K9
L9
M9
N9
J10
K10
L10
M10
N10
23-й километр автодороги Ка
22-й километр автодороги Калуга – Серпухов (69)
ост. «Ивашево»
21-й километр автодороги Калуга – Серпухов (70)
(72)
Заброшенная коровник
Заброшенная молочнотоварная ферма
Ивашево
Родник
Урочище Бесива
Мост
Урочище Фроловское
Баютино
Кладбище
Пешеходный мост
Болдасовка
Митюково

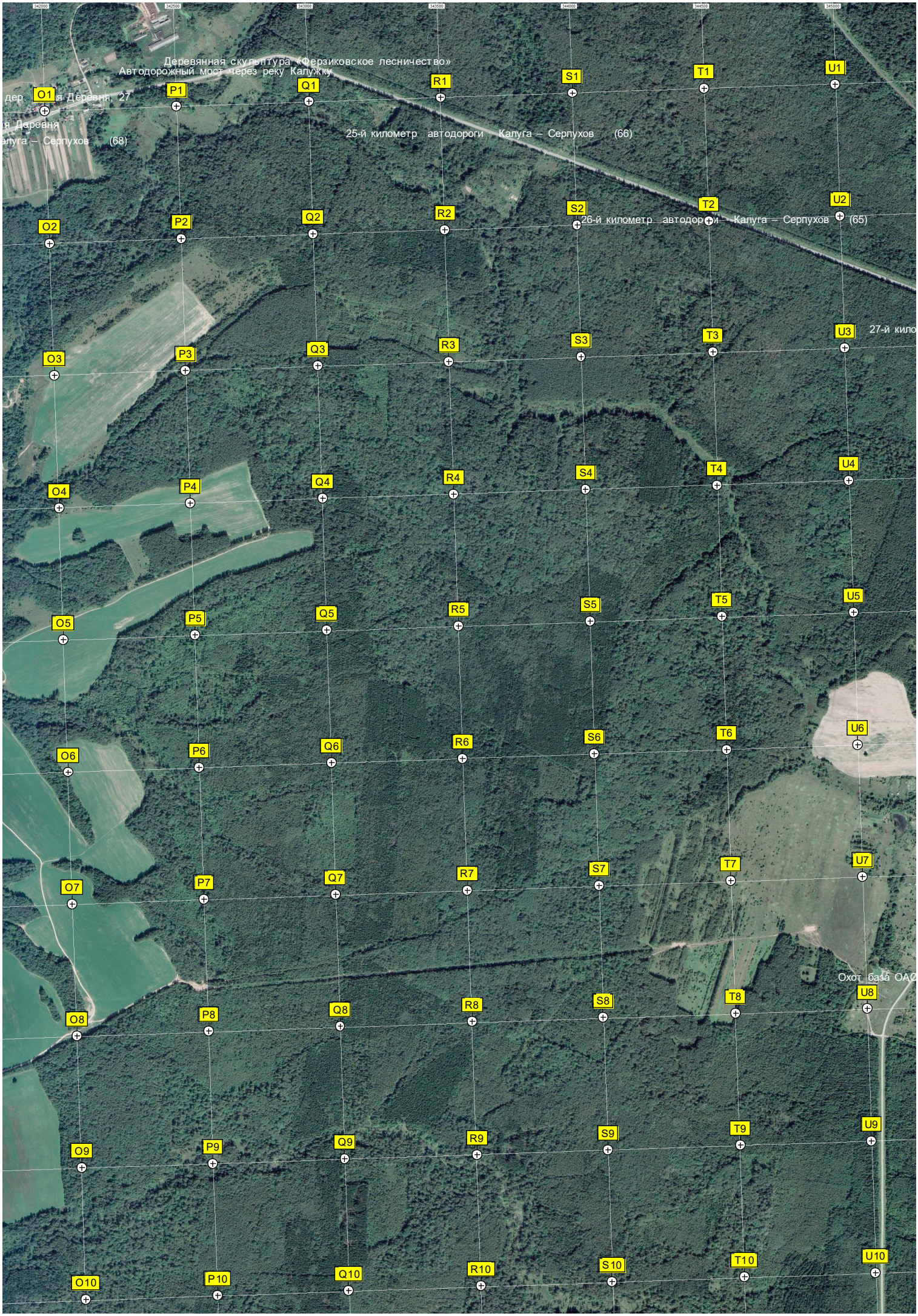
342000
342500
343000
343500
344000
344500
345000
Деревянная скульптура «Ферзиковское лесничество»
Автодорожный мост через реку Калужку
дер. Деревня, 27
Деревня
Калуга – Серпухов (68)
25-й километр автодороги Калуга – Серпухов (66)
26-й километр автодороги Калуга – Серпухов (65)
27-й кило
Охот база ОАО
O1
P1
Q1
R1
S1
T1
U1
O2
P2
Q2
R2
S2
T2
U2
O3
P3
Q3
R3
S3
T3
U3
O4
P4
Q4
R4
S4
T4
U4
O5
P5
Q5
R5
S5
T5
U5
O6
P6
Q6
R6
S6
T6
U6
O7
P7
Q7
R7
S7
T7
U7
O8
P8
Q8
R8
S8
T8
U8
O9
P9
Q9
R9
S9
T9
U9
O10
P10
Q10
R10
S10
T10
U10

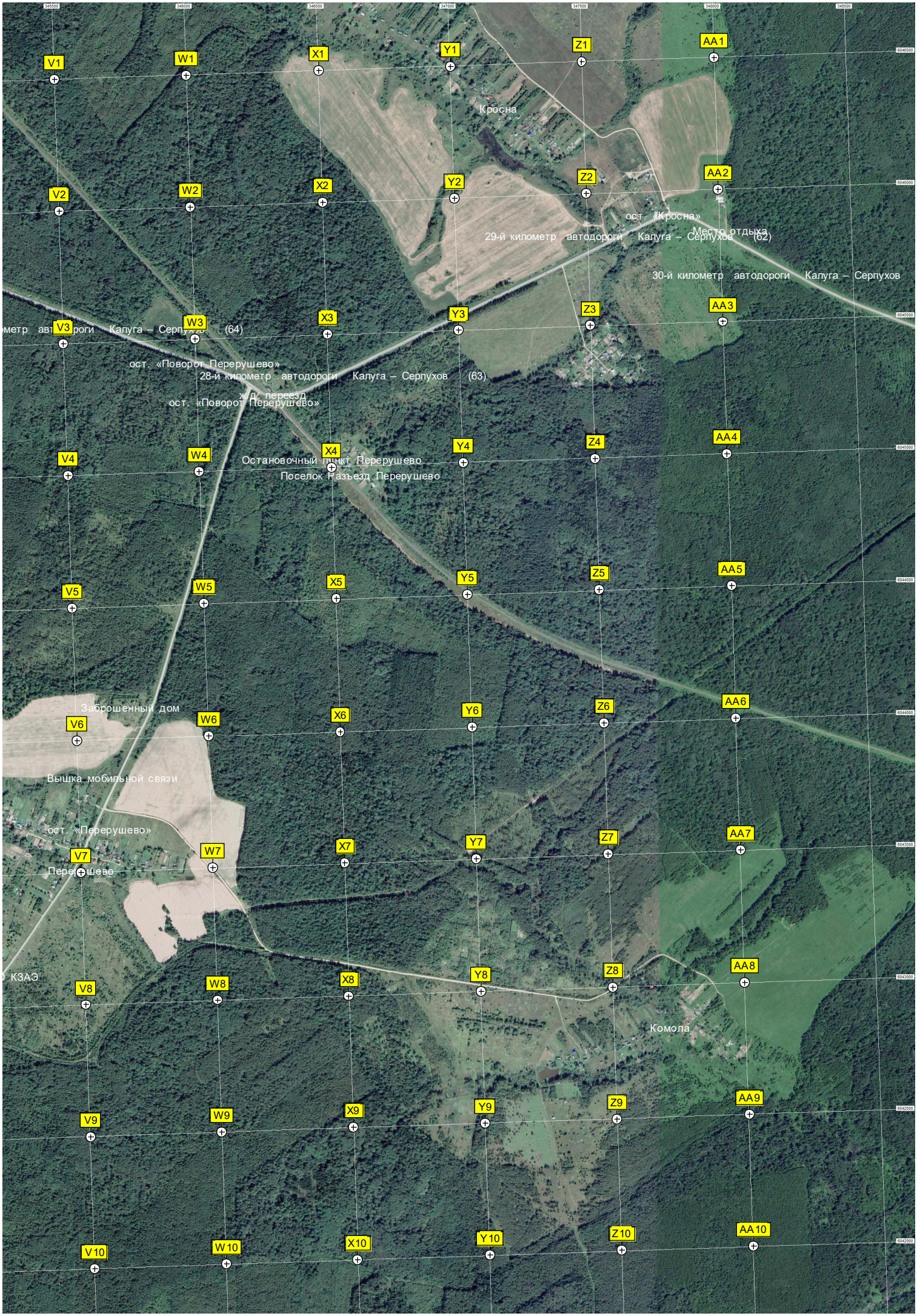
346500
346000
346500
347000
347500
348000
348500
6046500
6046000
6045500
6045000
6044500
6044000
6043500
6043000
6042500
6042000
V1
W1
X1
Y1
Z1
AA1
Кросна
V2
W2
X2
Y2
Z2
AA2
ост. «Кросна»
29-й километр автодороги Калуга – Серпухов (62)
Место отдыха
30-й километр автодороги Калуга – Серпухов
V3
W3
X3
Y3
Z3
AA3
метр автодороги Калуга – Серпухов (64)
ост. «Поворот Перерушево»
28-й километр автодороги Калуга – Серпухов (63)
ж/д переезд
ост. «Поворот Перерушево»
V4
W4
X4
Y4
Z4
AA4
Остановочный пункт Перерушево
Поселок Разъезд Перерушево
V5
W5
X5
Y5
Z5
AA5
Заброшенный дом
V6
W6
X6
Y6
Z6
AA6
Вышка мобильной связи
ост. «Перерушево»
V7
W7
X7
Y7
Z7
AA7
Перерушево
КЗАЭ
V8
W8
X8
Y8
Z8
AA8
Комола
V9
W9
X9
Y9
Z9
AA9
V10
W10
X10
Y10
Z10
AA10


A10
B10
C10
D10
E10
F10
G10
Урочище Кузменки
A11
B11
C11
D11
E11
F11
G11
A12
B12
C12
D12
E12
F12
G12
Урочище Хутор
Урочище Хутор
A13
B13
C13
D13
E13
F13
G13
A14
B14
C14
D14
E14
F14
G14
Урочище Варварина
A15
B15
C15
D15
E15
F15
G15
A16
B16
C16
D16
E16
F16
G16
Урочище Парашенки
A17
B17
C17
D17
E17
F17
G17
A18
B18
C18
D18
E18
F18
G18
Анненки
A19
B19
C19
D19
E19
F19
G19

Урочище Матюнова
Урочище Пыханово
Урочище Кислочевка
Урочище Кодицына
Старое кладбище
Урочище Новоселиваново
Помещичья усадьба
Прудик
Урочище Голегнева
Пруд
H10
H11
H12
H13
H14
H15
H16
H17
H18
H19
I11
I12
I13
I14
I15
I16
I17
I18
I19
J11
J12
J13
J14
J15
J16
J17
J18
J19
K11
K12
K13
K14
K15
K16
K17
K18
K19
K20
L11
L12
L13
L14
L15
L16
L17
L18
L19
L20
M11
M12
M13
M14
M15
M16
M17
M18
M19
M20
N11
N12
N13
N14
N15
N16
N17
N18
N19


O11
P11
Q11
R11
S11
T11
U11
O12
P12
Q12
R12
S12
T12
U12
O13
P13
Q13
R13
S13
T13
U13
O14
P14
Q14
R14
S14
T14
U14
Пруд
ост. «Тибекино»
O15
P15
Q15
R15
S15
T15
U15
Ильинское
Тибекино
O16
P16
Q16
R16
S16
T16
U16
Пруд
Мешково
шенная молочно-товарная ферма
O17
P17
Q17
R17
S17
T17
U17
Старо-Селиваново
Заброшенный клуб
O18
P18
Q18
R18
S18
T18
O19
P19
Q19
R19
S19
T19
Бунаково
O20
P20
Q20
R20
S20
T20

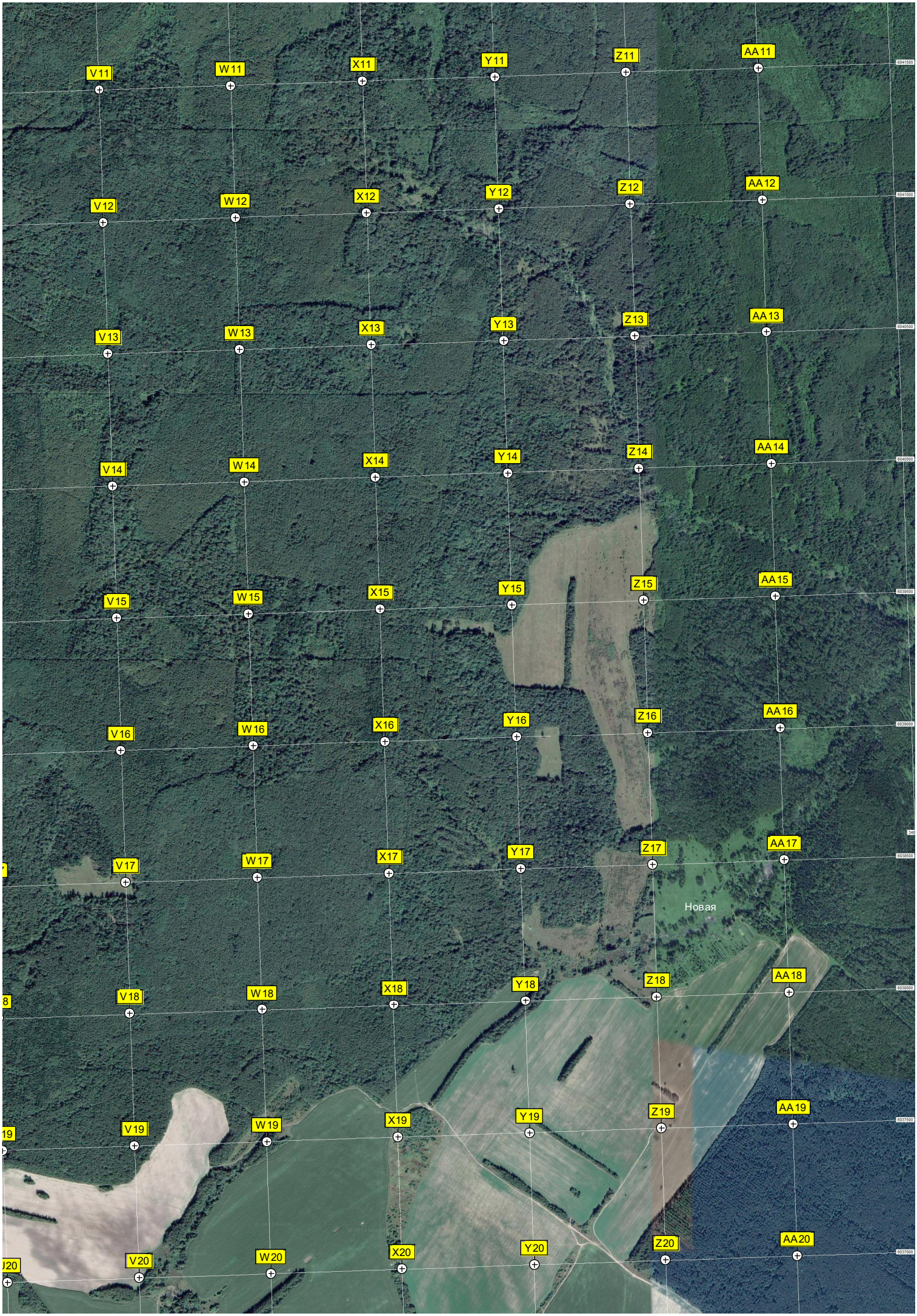
V11
W11
X11
Y11
Z11
AA11
V12
W12
X12
Y12
Z12
AA12
V13
W13
X13
Y13
Z13
AA13
V14
W14
X14
Y14
Z14
AA14
V15
W15
X15
Y15
Z15
AA15
V16
W16
X16
Y16
Z16
AA16
V17
W17
X17
Y17
Z17
AA17
Новая
V18
W18
X18
Y18
Z18
AA18
V19
W19
X19
Y19
Z19
AA19
V20
W20
X20
Y20
Z20
AA20


A20
B20
C20
D20
E20
F20
G20
Брод
Остров
A21
B21
C21
D21
E21
F21
Родник у дороги с чистой водой
A22
B22
C22
D22
E22
F22
Пруд
Ренесанс
A23
B23
C23
D23
E23
F23
Магазин «Продукты»
Ахлебининская шк.
Молодёжная ул., 3
Вышка
Вышка
Вышка
A24
B24
C24
D24
E24
F24
База строительных материалов
22-й километр автодороги Калуга - Рязань (Р-132) (279)
дороги Калуга - Рязань (Р-132) (280)
Яблоневый сад
Пруд
A25
B25
C25
D25
E25
F25
23-й километр автодороги Калуга - Рязань (Р-132) (278)
Урочище Мининка
A26
B26
C26
D26
E26
F26
24-й километр автодороги Калуга - Рязань
A27
B27
C27
D27
E27
F27
Мост
A28
B28
C28
D28
E28
F28
Нижнее Косвиде
Центральная ул., 70

Урочище Георгиевское
для стоянки лагеря 19г.
Наволоки
Школа
Горки-1
Вертолетная площадка
Приусадебный участок
Строительство пруда
Домик ДНТ Горки 1
Спорткомплекс
Бугор
Боковская пещера
Боково
Урочище Пятницкие дворики
Ламохино
26-й километр автодороги Калуга - Рязань (Р-132) (275)
H20
I20
J20
H21
I21
J21
K21
L21
M21
H22
I22
J22
K22
L22
M22
H23
I23
J23
K23
L23
M23
H24
I24
J24
K24
L24
M24
H25
I25
J25
K25
L25
M25
H26
I26
J26
K26
L26
M26
H27
I27
J27
K27
L27
M27
G27
H28
I28
J28
K28
L28
M28
G28

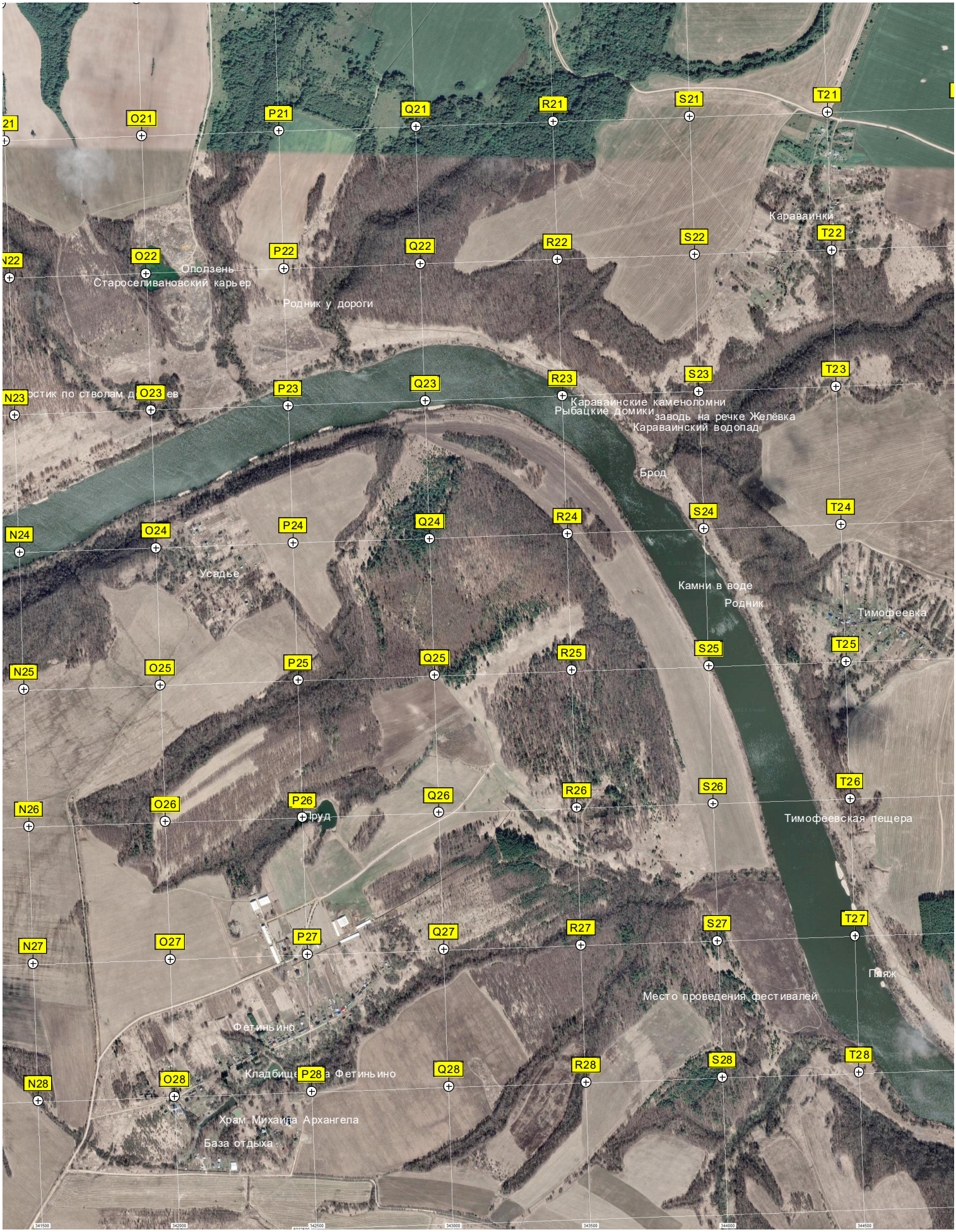
O21
P21
Q21
R21
S21
T21
Караваинки
O22
P22
Q22
R22
S22
T22
Оползень
Староселивановский карьер
Родник у дороги
O23
P23
Q23
R23
S23
T23
Караваинские каменоломни
Рыбацкие домики
заводь на речке Желёвка
Караваинский водопад
Брод
N24
O24
P24
Q24
R24
S24
T24
Усадье
Камни в воде
Родник
Тимофеевка
N25
O25
P25
Q25
R25
S25
T25
N26
O26
P26
Пруд
Q26
R26
S26
T26
Тимофеевская пещера
N27
O27
P27
Q27
R27
S27
T27
Пляж
Место проведения фестивалей
Фетиньино
N28
O28
P28
Q28
R28
S28
T28
Кладбище
Храм Михаила Архангела
База отдыха

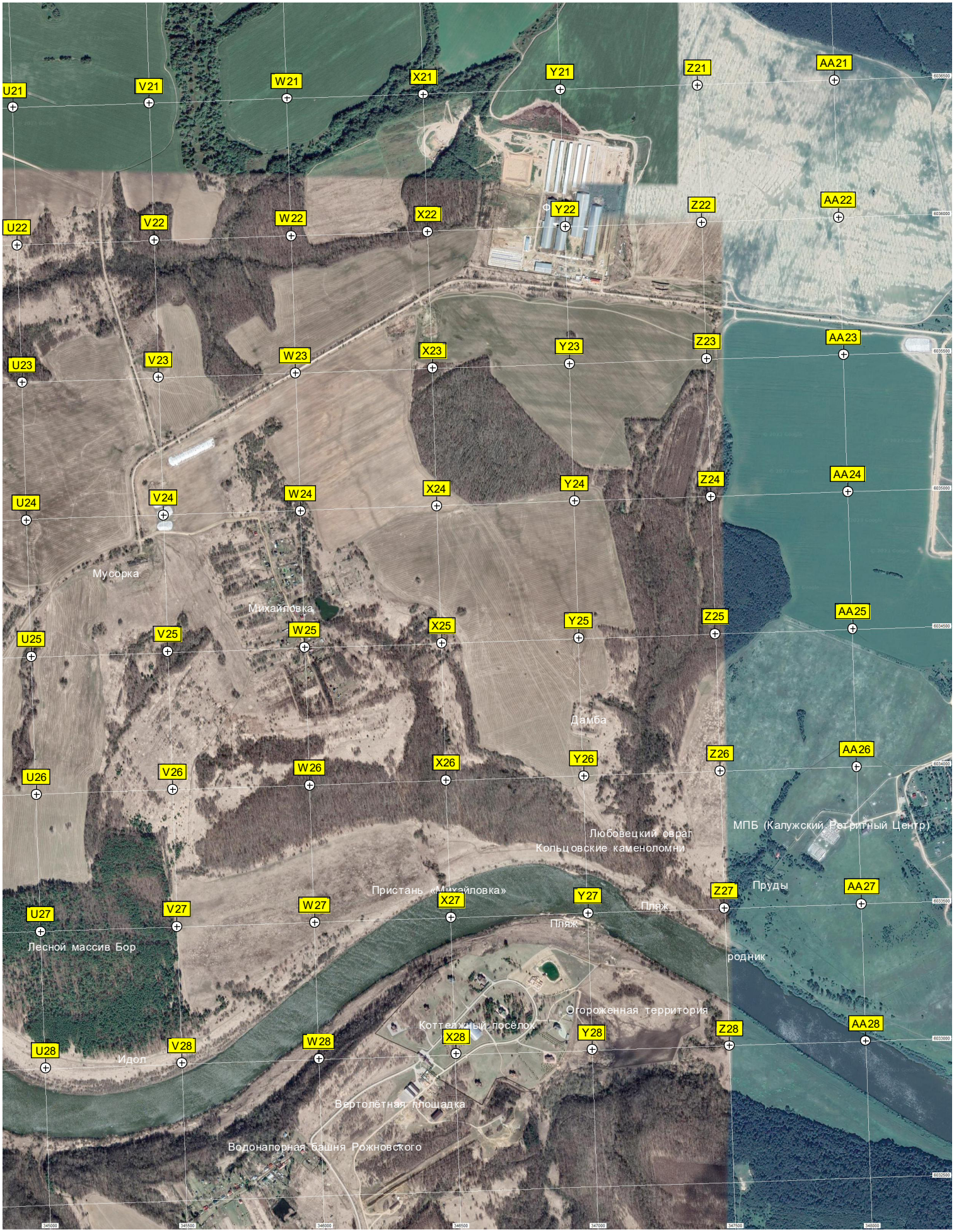
U21
V21
W21
X21
Y21
Z21
AA21
U22
V22
W22
X22
Y22
Z22
AA22
U23
V23
W23
X23
Y23
Z23
AA23
U24
V24
W24
X24
Y24
Z24
AA24
Мусорка
Михайловка
U25
V25
W25
X25
Y25
Z25
AA25
Дамба
U26
V26
W26
X26
Y26
Z26
AA26
Любовецкий овраг
Кольцовские каменоломни
МПБ (Калужский Ретритный Центр)
Пристань «Михайловка»
Пруды
U27
V27
W27
X27
Y27
Z27
AA27
Пляж
Пляж
Лесной массив Бор
родник
Огороженная территория
Коттеджный посёлок
U28
V28
W28
X28
Y28
Z28
AA28
Идол
Вертолётная площадка
Водонапорная башня Рожновского