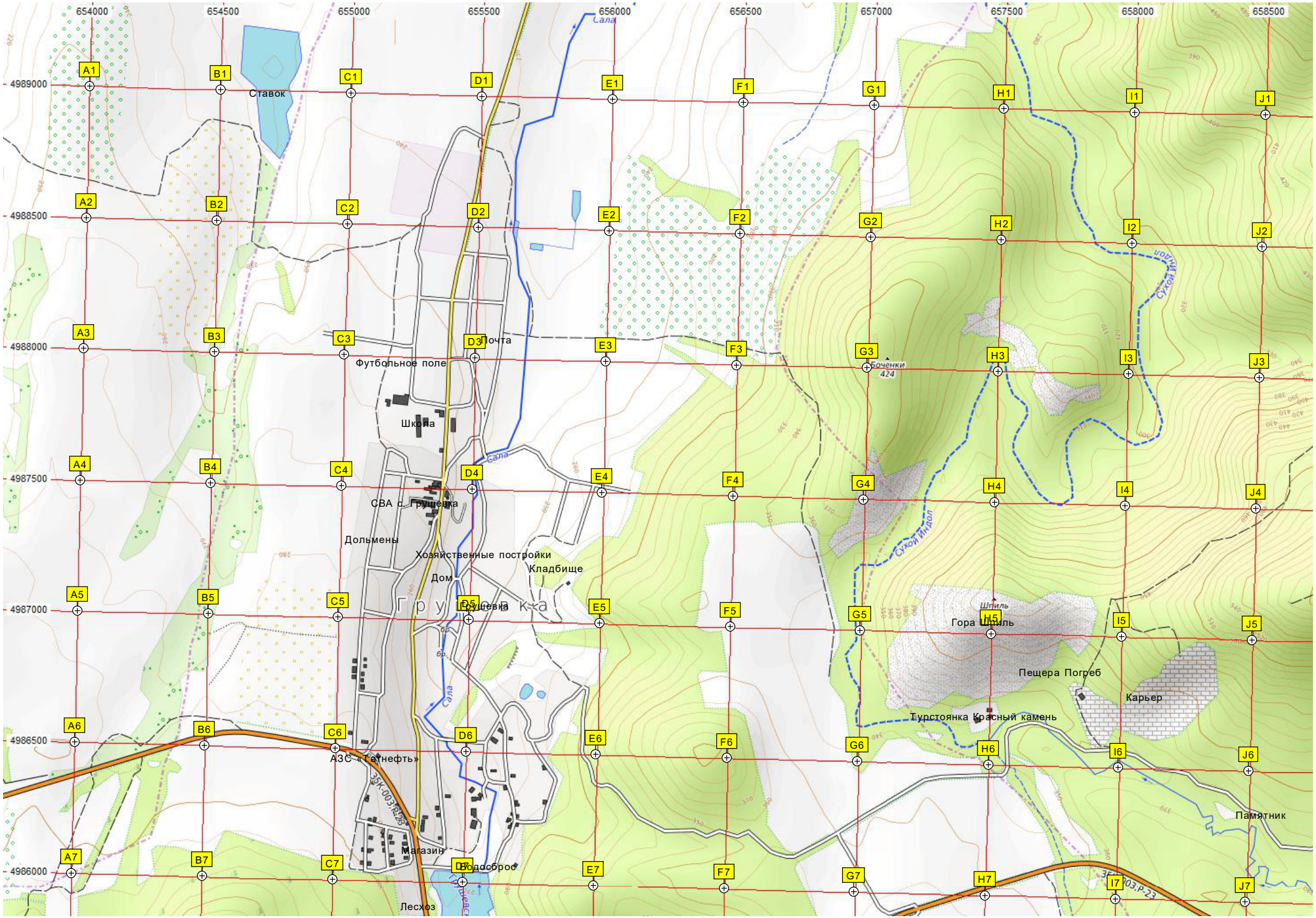
654000
654500
655000
655500
656000
656500
657000
657500
658000
658500
4989000
4988500
4988000
4987500
4987000
4986500
4986000
A1
B1
C1
D1
E1
F1
G1
H1
I1
J1
A2
B2
C2
D2
E2
F2
G2
H2
I2
J2
A3
B3
C3
D3
E3
F3
G3
H3
I3
J3
A4
B4
C4
D4
E4
F4
G4
H4
I4
J4
A5
B5
C5
D5
E5
F5
G5
H5
I5
J5
A6
B6
C6
D6
E6
F6
G6
H6
I6
J6
A7
B7
C7
D7
E7
F7
G7
H7
I7
J7
Сала
Ставок
Почта
Футбольное поле
Школа
СВА с. Грушевка
Дольмены
Хозяйственные постройки
Кладбище
Дом
Грушевка
Боченки
424
Сухой Индол
Шпиль
Гора Шпиль
Пещера Погреб
Карьер
Турстоянка Красный камень
АЗС «Татнефть»
Магазин
Водоброс
Лесхоз
Памятник
Р-23

659000
659500
660000
660500
661000
661500
662000
662500
663000
663500
Гора Большой Агармыш
Сычева балка
Высота 722,5 м
Агармыш
722
Памятник В. И. Ленину
Санаторий «Старый Крым»
Гаражный кооператив
Старокрымский муз
АЗС «С
Квартал строителей
квартал Строителей, 11
Строящиеся здание
Магазин стройматериалов
Арка "Санаторий «Старый Крым»"
Красное Село
Приусадебный
Фонтан
Гора Яман-Таш
Бака-Таш
629
Развалины
Старт для парапланов
Эстакада для ремонта автомобилей
35К-003Р-23
Пруд
Калиновка
Сухой Индол
K1
L1
M1
N1
O1
P1
Q1
R1
S1
T1
K2
L2
M2
N2
O2
P2
Q2
R2
S2
T2
K3
L3
M3
N3
O3
P3
R3
S3
T3
K4
L4
M4
N4
O4
P4
Q4
R4
S4
T4
K5
L5
M5
N5
O5
P5
Q5
R5
S5
T5
K6
L6
M6
N6
O6
P6
Q6
R6
S6
T6
K7
L7
M7
N7
O7
P7
Q7
R7
S7

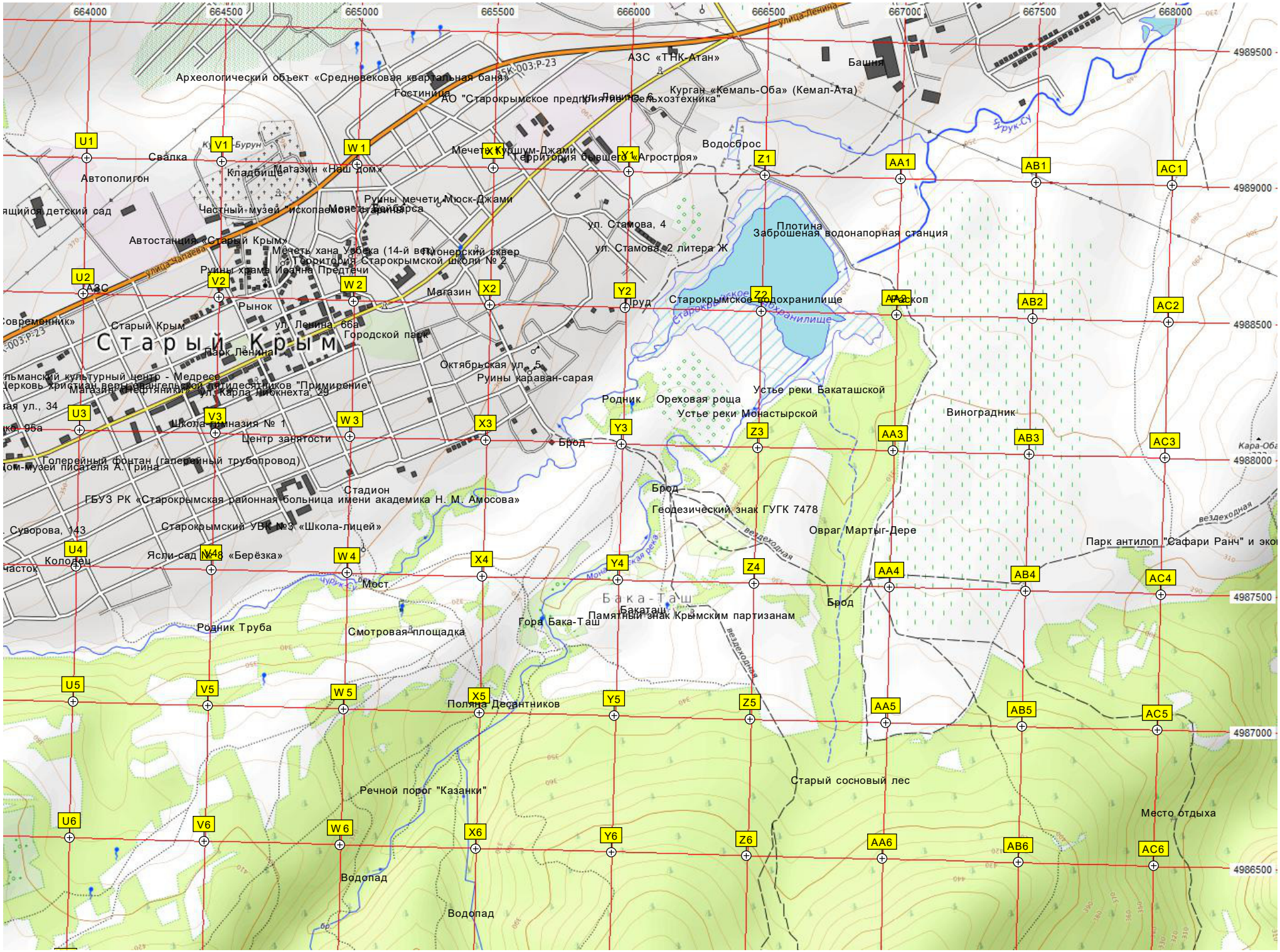
664000
664500
665000
665500
666000
666500
667000
667500
668000
4989500
4989000
4988500
4988000
4987500
4987000
4986500
Старый Крым
Археологический объект «Средневековая квартальная баня»
Гостиница
АО "Старокрымское предприятие сельхозтехника"
АЗС «ТНК-Атан»
Башня
Курган «Кемаль-Оба» (Кемал-Ата)
Водосброс
Свалка
Автополигон
Кладбище
Магазин «Наш дом»
Мечеть Куршум-Джами
Территория бывшего «Агростроя»
Частный музей ископаемых
Руины мечети Мюск-Джами
Мечеть Старый Сарса
ул. Стамова, 4
ул. Стамова, 2 литера Ж
Плотина
Заброшеная водонапорная станция
Автостанция «Старый Крым»
Мечеть хана Узбека (14-й в.)
Пионерский сквер
Территория Старокрымской школы № 2
Руины храма Иоанна Предтечи
АЗС
Магазин
Пруд
Старокрымское водохранилище
Рынок
Старый Крым
ул. Ленина, 66а
Городской парк
Парк Ленина
Октябрьская ул., 5
Руины караван-сарая
Магазин «Чертяники»
ул. Карла Либкнехта, 29
Школа-гимназия № 1
Центр занятости
Галерейный фонтан (галерейный трубопровод)
Стадион
ГБУЗ РК «Старокрымская районная больница имени академика Н. М. Амосова»
Старокрымский УВК №3 «Школа-лицей»
Ясли-сад №48 «Берёзка»
Колодец
Мост
Родник Труба
Смотровая площадка
Брод
Родник
Ореховая роща
Устье реки Бакаташской
Устье реки Монастырской
Виноградник
Геодезический знак ГУГК 7478
Овраг Мартыг-Дере
Парк антилоп "Сафари Ранч" и эко
Бака-Таш
Бакаташ
Гора Бака-Таш
Памятный знак Крымским партизанам
Поляна Десантников
Старый сосновый лес
Место отдыха
Речной порог "Казанки"
Водопад
Водопад
вездеходная
Кара-Оба
Чурук-СУ
Монастырская река
U1
V1
W 1
X1
Y1
Z1
AA1
AB1
AC1
U2
V2
W 2
X2
Y2
Z2
AA2
AB2
AC2
U3
V3
W 3
X3
Y3
Z3
AA3
AB3
AC3
U4
V4
W 4
X4
Y4
Z4
AA4
AB4
AC4
U5
V5
W 5
X5
Y5
Z5
AA5
AB5
AC5
U6
V6
W 6
X6
Y6
Z6
AA6
AB6
AC6

Грушевское водохранилище
Вышка
Погрузочный бункер
Мост через реку Сала
Озеро Шах-Мурза
Верхнее Поле
Пожарный водоём
Хутор Небушевых
Пруд
Развалины башни
Кладбище
Мусульманское кладбище
Остановка
Детская площадка
35К-003,Р
35К-006,Р-55
Сала
Бек-Алаш
Такетсу
371
A8
B8
C8
D8
E8
F8
G8
H8
I8
J8
A9
B9
C9
D9
E9
F9
G9
H9
I9
J9
A10
B10
C10
D10
E10
F10
G10
H10
I10
J10
A11
B11
C11
D11
E11
F11
G11
H11
I11
J11
A12
B12
C12
D12
E12
F12
G12
H12
I12
J12
A13
B13
C13
D13
E13
F13
G13
H13
I13
J13
A14
B14
C14
D14
E14
F14
G14
H14
I14
J14
4985500
4985000
4984500
4984000
4983500
4983000
4982500

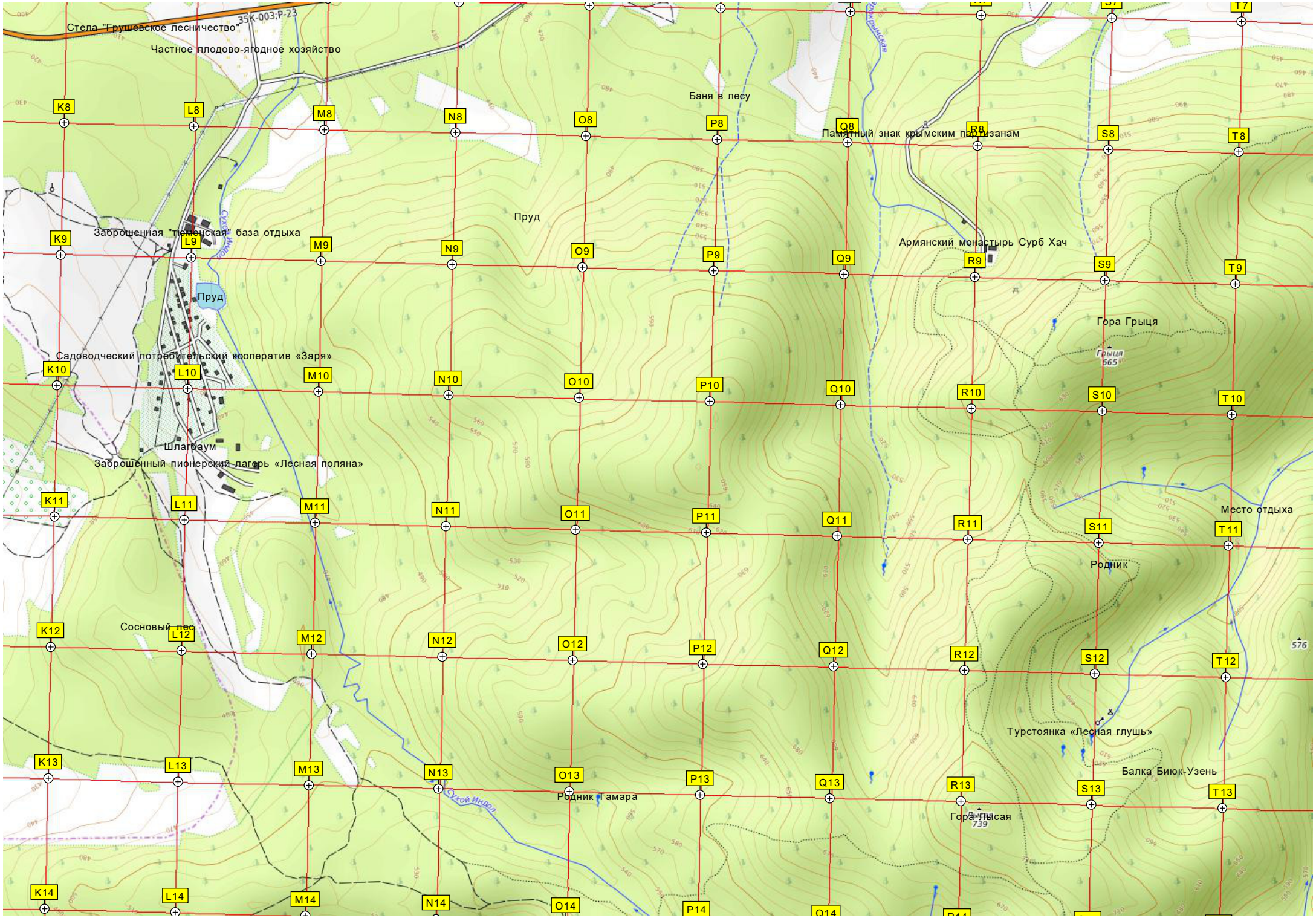
Стела "Грушовское лесничество"
35К-003:Р-23
Частное плодово-ягодное хозяйство
Баня в лесу
Памятный знак крымским партизанам
Пруд
Заброшенная "тюменская" база отдыха
Армянский монастырь Сурб Хач
Пруд
Гора Грыця
Грыця
565
Садоводческий потребительский кооператив «Заря»
Шлагбаум
Заброшенный пионерский лагерь «Лесная поляна»
Место отдыха
Родник
Сосновый лес
576
Турстоянка «Лесная глушь»
Балка Биюк-Узень
Сухой Индол
Родник Тамара
Гора Лысая
739
K8
L8
M8
N8
O8
P8
Q8
R8
S8
T8
K9
L9
M9
N9
O9
P9
Q9
R9
S9
T9
K10
L10
M10
N10
O10
P10
Q10
R10
S10
T10
K11
L11
M11
N11
O11
P11
Q11
R11
S11
T11
K12
L12
M12
N12
O12
P12
Q12
R12
S12
T12
K13
L13
M13
N13
O13
P13
Q13
R13
S13
T13
K14
L14
M14
N14
O14
P14
Q14

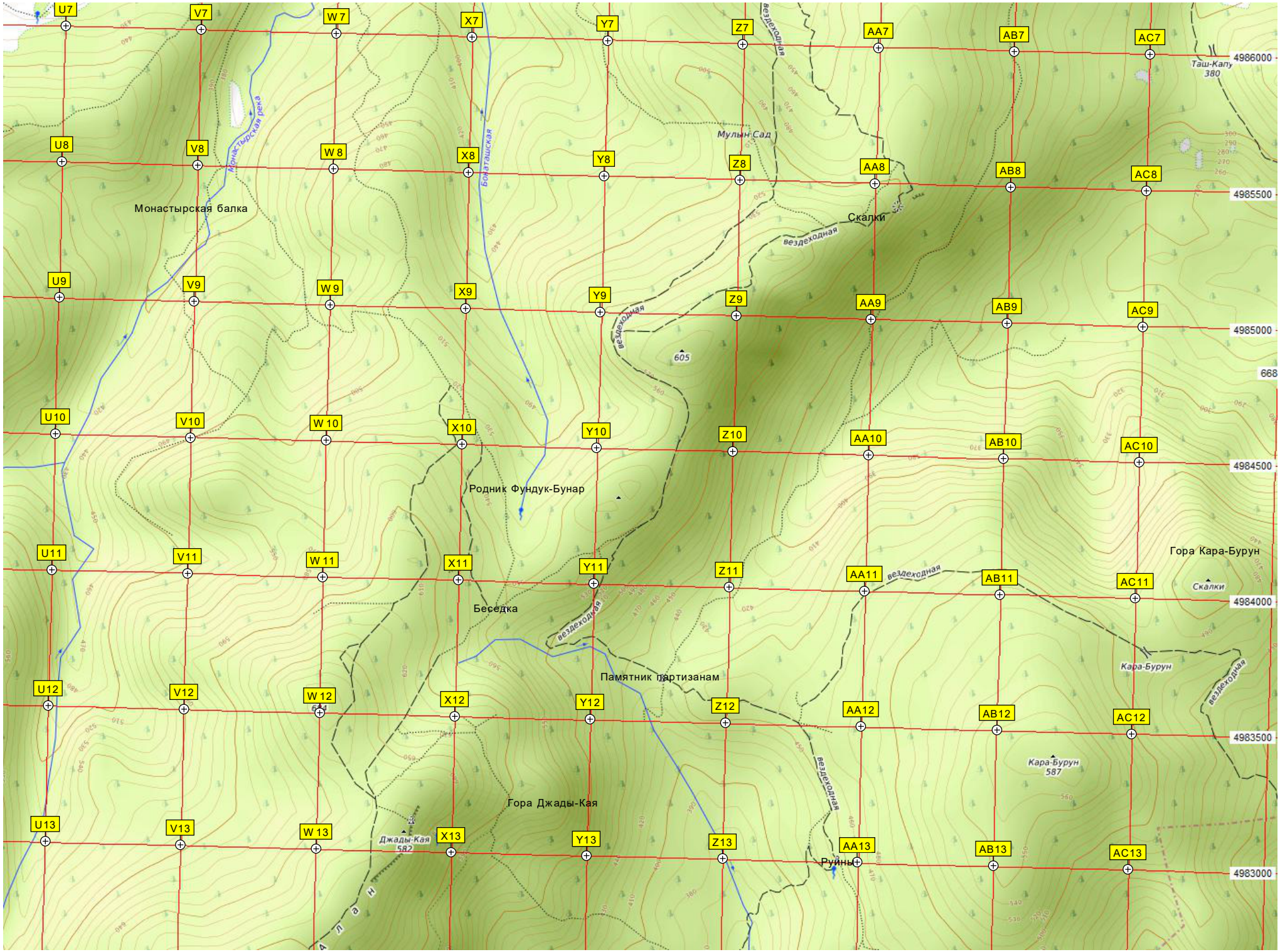
U7
V7
W 7
X7
Y7
Z7
AA7
AB7
AC7
4986000
Таш-Капу
380
U8
V8
W 8
X8
Y8
Z8
AA8
AB8
AC8
4985500
Монастырская балка
Монастырская река
Бокташская
Мулын Сад
Скалки
вездеходная
U9
V9
W 9
X9
Y9
Z9
AA9
AB9
AC9
4985000
605
668
U10
V10
W 10
X10
Y10
Z10
AA10
AB10
AC10
4984500
Родник Фундук-Бунар
U11
V11
W 11
X11
Y11
Z11
AA11
AB11
AC11
4984000
Беседка
Гора Кара-Бурун
Скалки
Кара-Бурун
Памятник партизанам
U12
V12
W 12
X12
Y12
Z12
AA12
AB12
AC12
4983500
Кара-Бурун
587
Гора Джады-Кая
U13
V13
W 13
X13
Y13
Z13
AA13
AB13
AC13
4983000
Джады-Кая
582
Руины

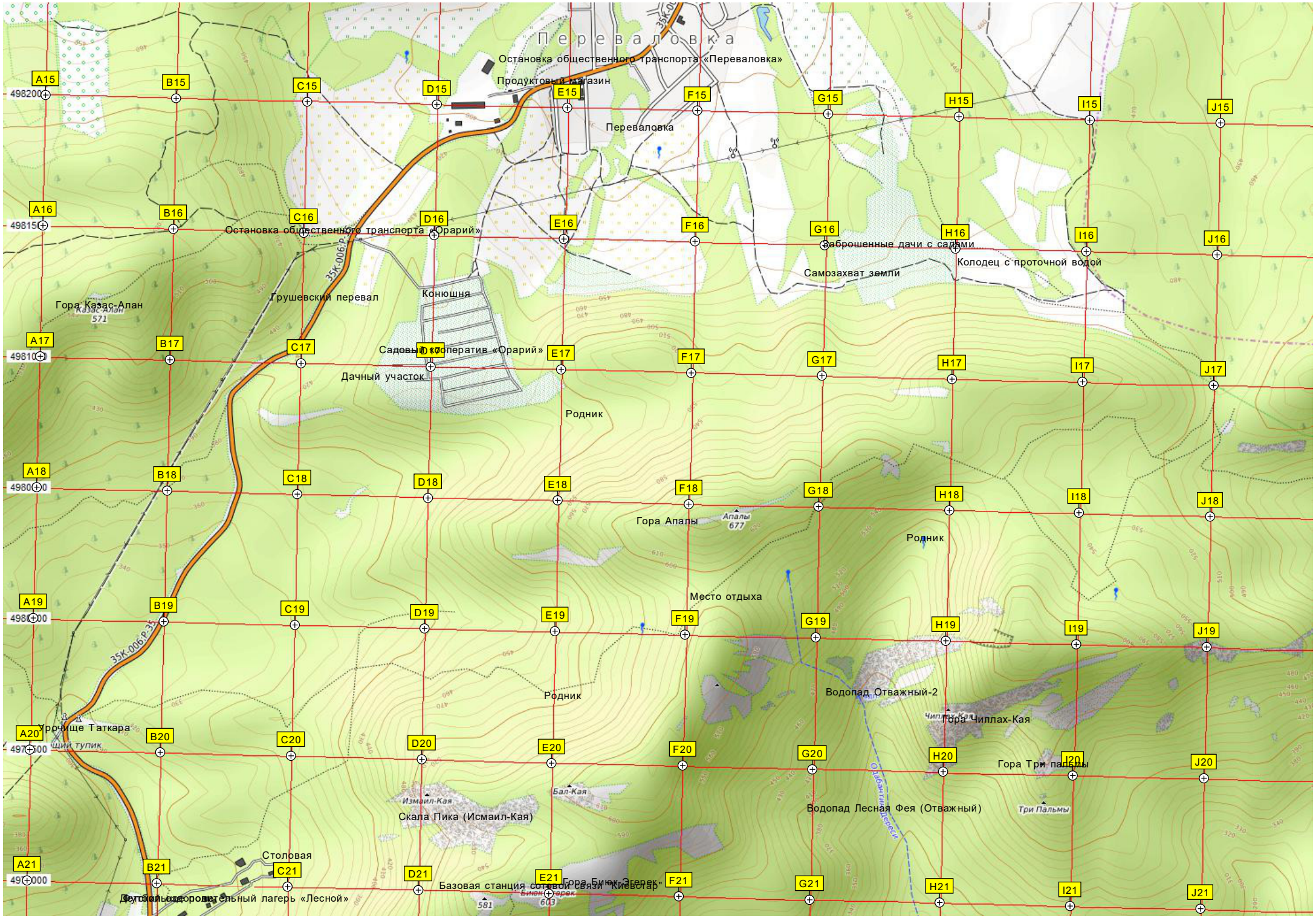
Переваловка
Остановка общественного транспорта «Переваловка»
Продуктовый магазин
Переваловка
Остановка общественного транспорта «Орарий»
35К-006-Р-35
Заброшенные дачи с садами
Колодец с проточной водой
Самозахват земли
Конюшня
Трушевский перевал
Гора Казас-Алан
Казас-Алан
571
Садовый кооператив «Орарий»
Дачный участок
Родник
Гора Апалы
Апалы
677
Родник
Место отдыха
Родник
Водопад Отважный-2
Гора Чиплах-Кая
Чиплах-Кая
Гора Три пальмы
Три Пальмы
Водопад Лесная Фея (Отважный)
Отдабантилесеси
Урочище Таткара
Бал-Кая
Измаил-Кая
Скала Пика (Исмаил-Кая)
Столовая
Базовая станция сотовой связи "Киевстар"
Гора Бююк-Эгерек
581
603
Детский оздоровительный лагерь «Лесной»
A15
B15
C15
D15
E15
F15
G15
H15
I15
J15
A16
B16
C16
D16
E16
F16
G16
H16
I16
J16
A17
B17
C17
D17
E17
F17
G17
H17
I17
J17
A18
B18
C18
D18
E18
F18
G18
H18
I18
J18
A19
B19
C19
D19
E19
F19
G19
H19
I19
J19
A20
B20
C20
D20
E20
F20
G20
H20
I20
J20
A21
B21
C21
D21
E21
F21
G21
H21
I21
J21
498200
49815
498100
498000
497900
497800
497700

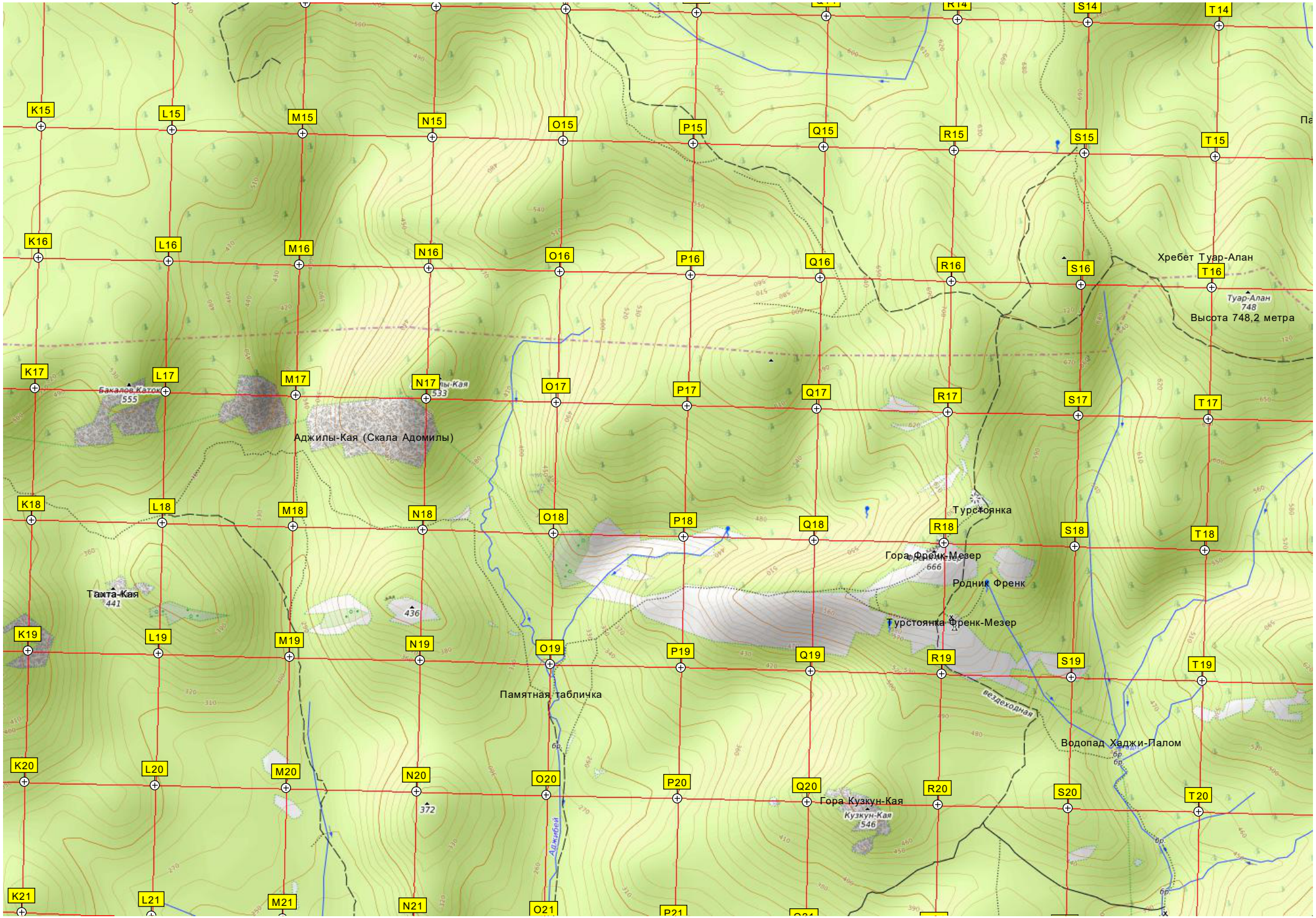
Хребет Туар-Алан
Туар-Алан
748
Высота 748,2 метра
Бакалов Каток
555
Аджилы-Кая (Скала Адомилы)
533
Турстоянка
Гора Френк-Мезер
666
Родник Френк
Турстоянка Френк-Мезер
Тахта-Кая
441
436
Памятная табличка
вездеходная
Водопад Хаджи-Палом
Гора Кузкун-Кая
Кузкун-Кая
546
372
Аджибей
K15
L15
M15
N15
O15
P15
Q15
R15
S15
T15
K16
L16
M16
N16
O16
P16
Q16
R16
S16
T16
K17
L17
M17
N17
O17
P17
Q17
R17
S17
T17
K18
L18
M18
N18
O18
P18
Q18
R18
S18
T18
K19
L19
M19
N19
O19
P19
Q19
R19
S19
T19
K20
L20
M20
N20
O20
P20
Q20
R20
S20
T20
K21
L21
M21
N21
O21
P21

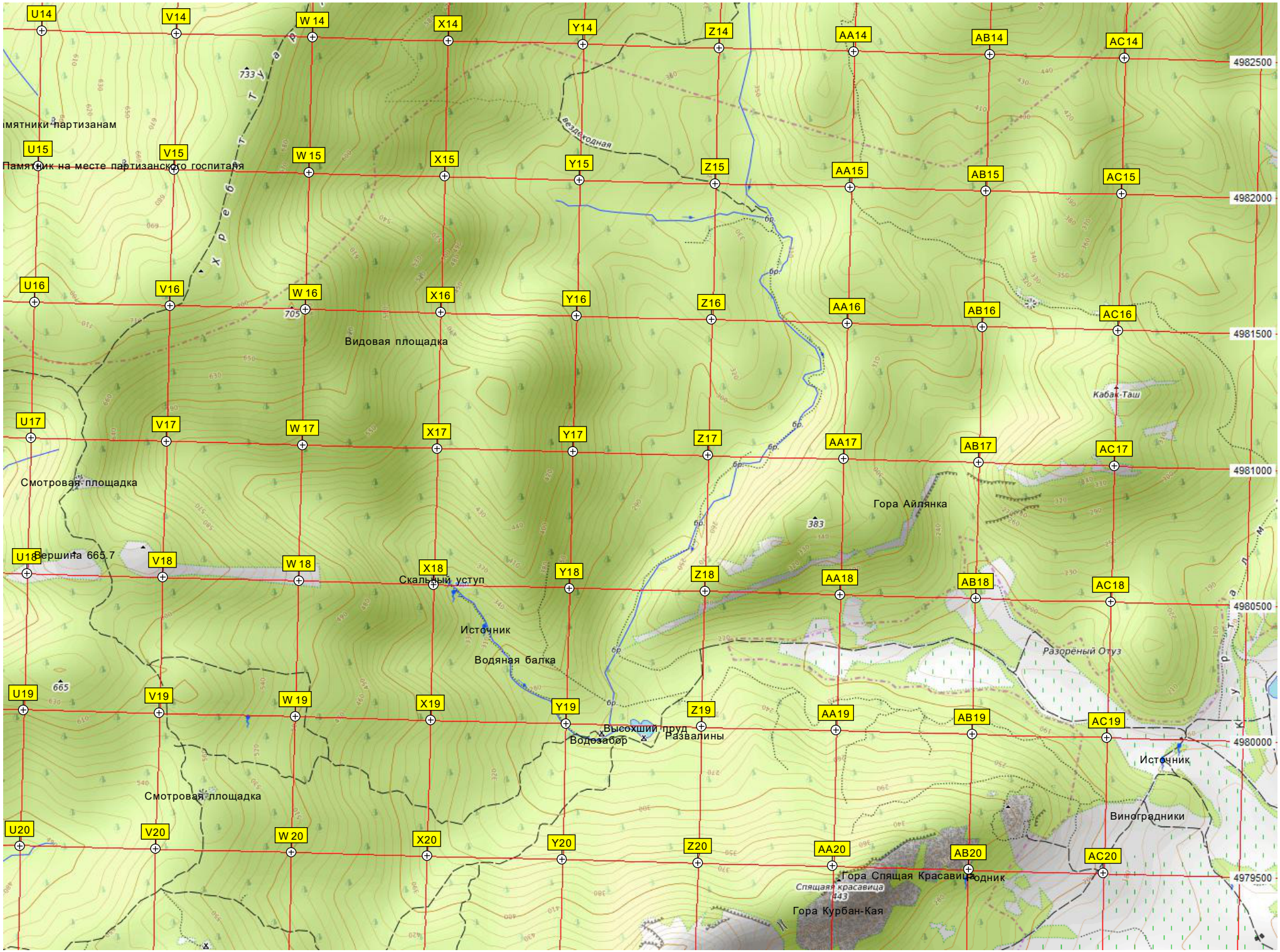
U14
V14
W 14
X14
Y14
Z14
AA14
AB14
AC14
4982500
Памятники партизанам
U15
V15
W 15
X15
Y15
Z15
AA15
AB15
AC15
4982000
Памятник на месте партизанского госпиталя
Безымянная
U16
V16
W 16
X16
Y16
Z16
AA16
AB16
AC16
4981500
Видовая площадка
Кабак-Таш
U17
V17
W 17
X17
Y17
Z17
AA17
AB17
AC17
4981000
Смотровая площадка
Гора Айлянка
Вершина 665.7
U18
V18
W 18
X18
Y18
Z18
AA18
AB18
AC18
4980500
Скальный уступ
Источник
Водяная балка
Разорёный Отуз
U19
V19
W 19
X19
Y19
Z19
AA19
AB19
AC19
4980000
Высохший пруд
Водозабор
Развалины
Источник
Смотровая площадка
Виноградники
U20
V20
W 20
X20
Y20
Z20
AA20
AB20
AC20
4979500
Гора Спящая Красавица
Спящая красавица
Гора Курбан-Кая

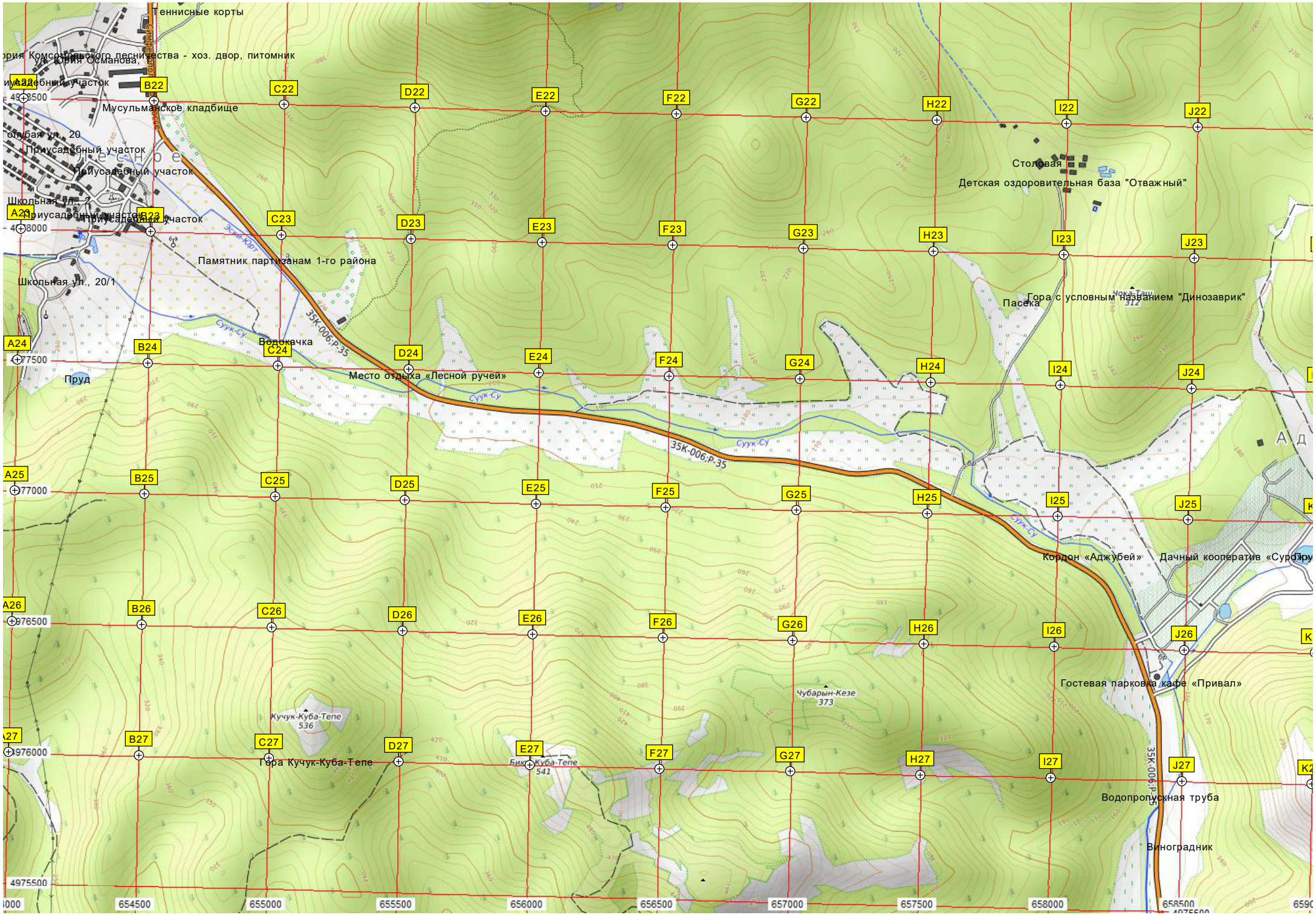
Теннисные корты
ул. Юрия Османова,
Мусульманское кладбище
Приусадебный участок
Школьная ул., 2
Школьная ул., 20/1
Памятник партизанам 1-го района
Эски-Юрт
Суук-Су
Водокачка
Пруд
Место отдыха «Лесной ручей»
35К-006;Р-35
Столовая
Детская оздоровительная база "Отважный"
Пасека
Гора с условным названием "Динозаврик"
Кордон «Аджубей»
Дачный кооператив «Сурож»
Гостевая парковка кафе «Привал»
Чубарын-Кезе
373
Кучук-Куба-Тепе
536
Гора Кучук-Куба-Тепе
Бик-Куба-Тепе
541
Водопропускная труба
Виноградник
A22
B22
C22
D22
E22
F22
G22
H22
I22
J22
A23
B23
C23
D23
E23
F23
G23
H23
I23
J23
A24
B24
C24
D24
E24
F24
G24
H24
I24
J24
A25
B25
C25
D25
E25
F25
G25
H25
I25
J25
A26
B26
C26
D26
E26
F26
G26
H26
I26
J26
A27
B27
C27
D27
E27
F27
G27
H27
I27
J27
4978500
4978000
4977500
4977000
4976500
4976000
4975500
654500
655000
655500
656000
656500
657000
657500
658000
658500

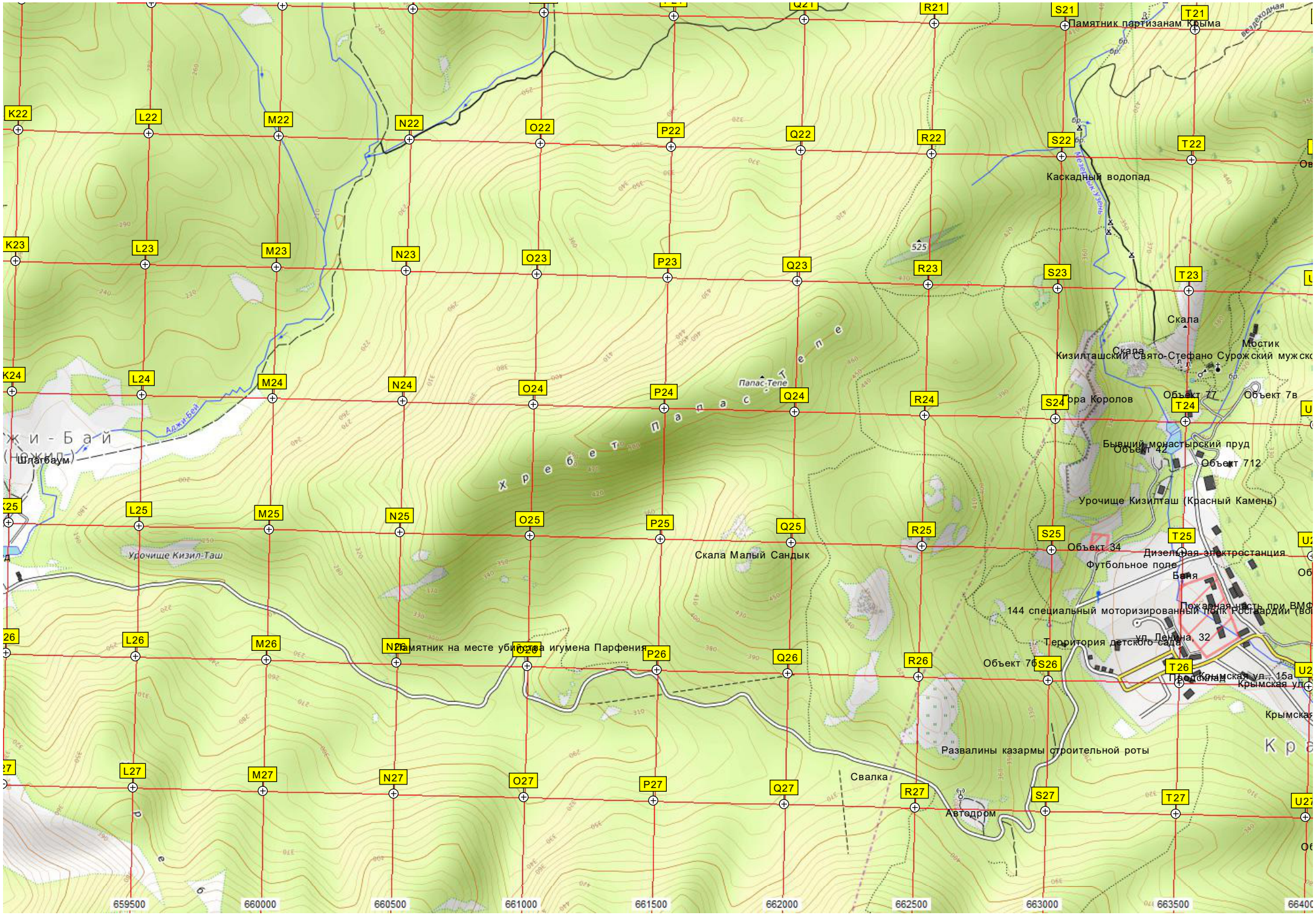
Памятник партизанам Крыма
Каскадный водопад
Скала
Мостик
Кизилташский Свято-Стефано Сурожский мужск
Гора Королов
Объект 77
Объект 7в
Бывший монастырский пруд
Объект 42
Объект 712
Урочище Кизилташ (Красный Камень)
Объект 34
Дизельная электростанция
Футбольное поле
Баня
144 специальный моторизированный полк Росгвардии (во
Пожарная часть при ВМФ
Территория детского сада
ул. Ленина, 32
Объект 76
Крымская ул., 15а
Крымская ул.
Крымская
Развалины казармы строительной роты
Свалка
Автодром
Памятник на месте убийства игумена Парфения
Скала Малый Сандык
Папас-Тепе
Хребет Папас-Тепе
Урочище Кизил-Таш
Шлагбаум
Аджи-Бай
525
659500
660000
660500
661000
661500
662000
662500
663000
663500

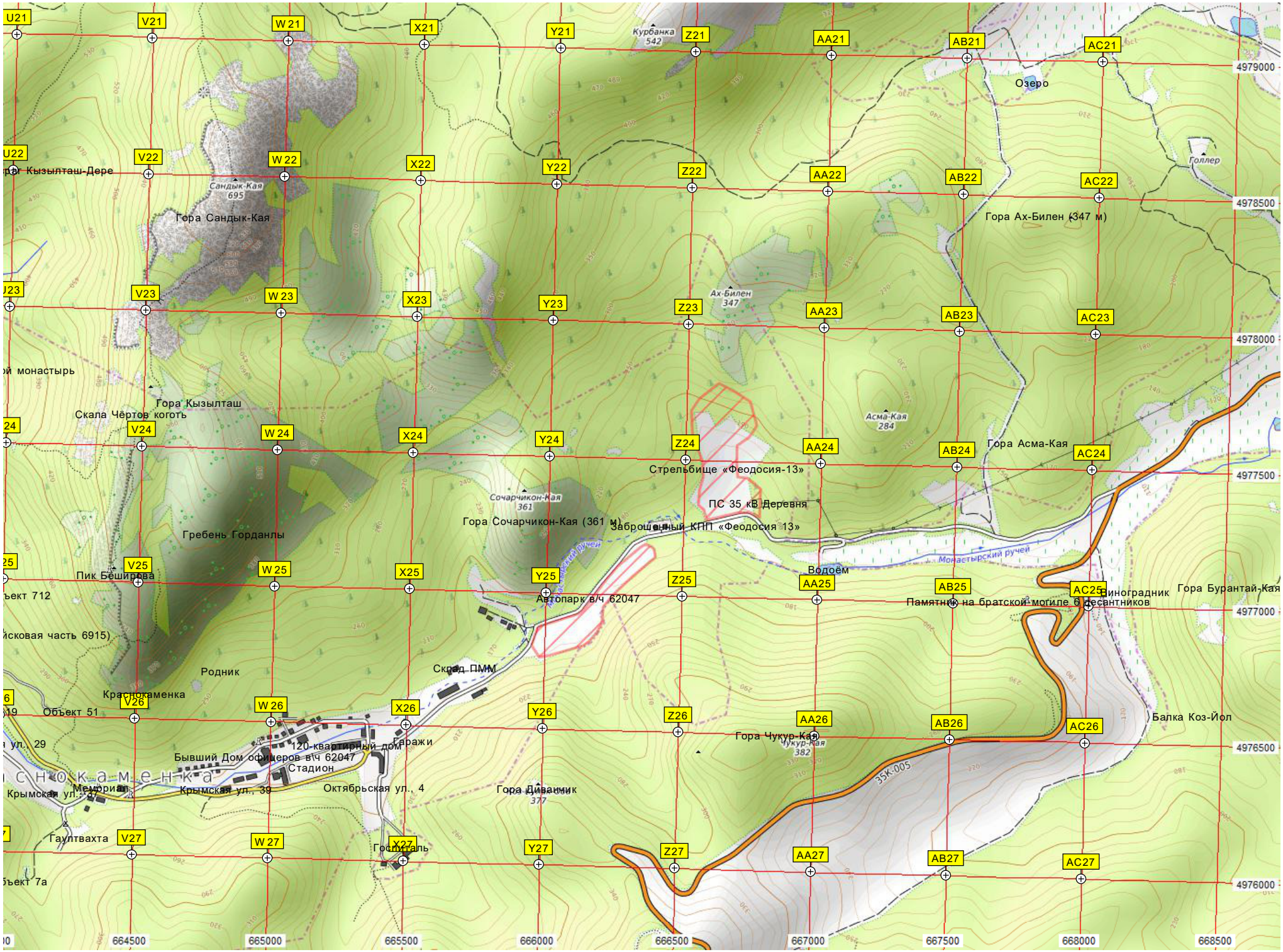
Курбанка 542
Озеро
Голлер
Гора Кызылташ-Дере
Сандык-Кая 695
Гора Сандык-Кая
Гора Ах-Билен (347 м)
Ах-Билен 347
Асма-Кая 284
Гора Асма-Кая
Гора Кызылташ
Скала Чёртов коготь
Стрельбище «Феодосия-13»
ПС 35 кВ Деревня
Сочарчикон-Кая 361
Гора Сочарчикон-Кая (361 м)
Заброшенный КПП «Феодосия 13»
Гребень Горданлы
Пик Бешиорова
Водоём
Монастырский ручей
Автопарк в/ч 62047
Виноградник
Гора Бурантай-Кая
Памятник на братской могиле 6 десантников
Родник
Склад ПММ
Краснокаменка
Объект 51
Гора Чукур-Кая
Чукур-Кая 382
Балка Коз-Йол
Бывший Дом офицеров в/ч 62047
120-квартирный дом
Гаражи
Стадион
Мемориал
Крымская ул., 39
Октябрьская ул., 4
Гора Диванник
Госпиталь
Гауптвахта
35К-005
U21
V21
W 21
X21
Y21
Z21
AA21
AB21
AC21
U22
V22
W 22
X22
Y22
Z22
AA22
AB22
AC22
V23
W 23
X23
Y23
Z23
AA23
AB23
AC23
V24
W 24
X24
Y24
Z24
AA24
AB24
AC24
V25
W 25
X25
Y25
Z25
AA25
AB25
AC25
V26
W 26
X26
Y26
Z26
AA26
AB26
AC26
V27
W 27
X27
Y27
Z27
AA27
AB27
AC27
4979000
4978500
4978000
4977500
4977000
4976500
4976000
664500
665000
665500
666000
666500
667000
667500
668000
668500