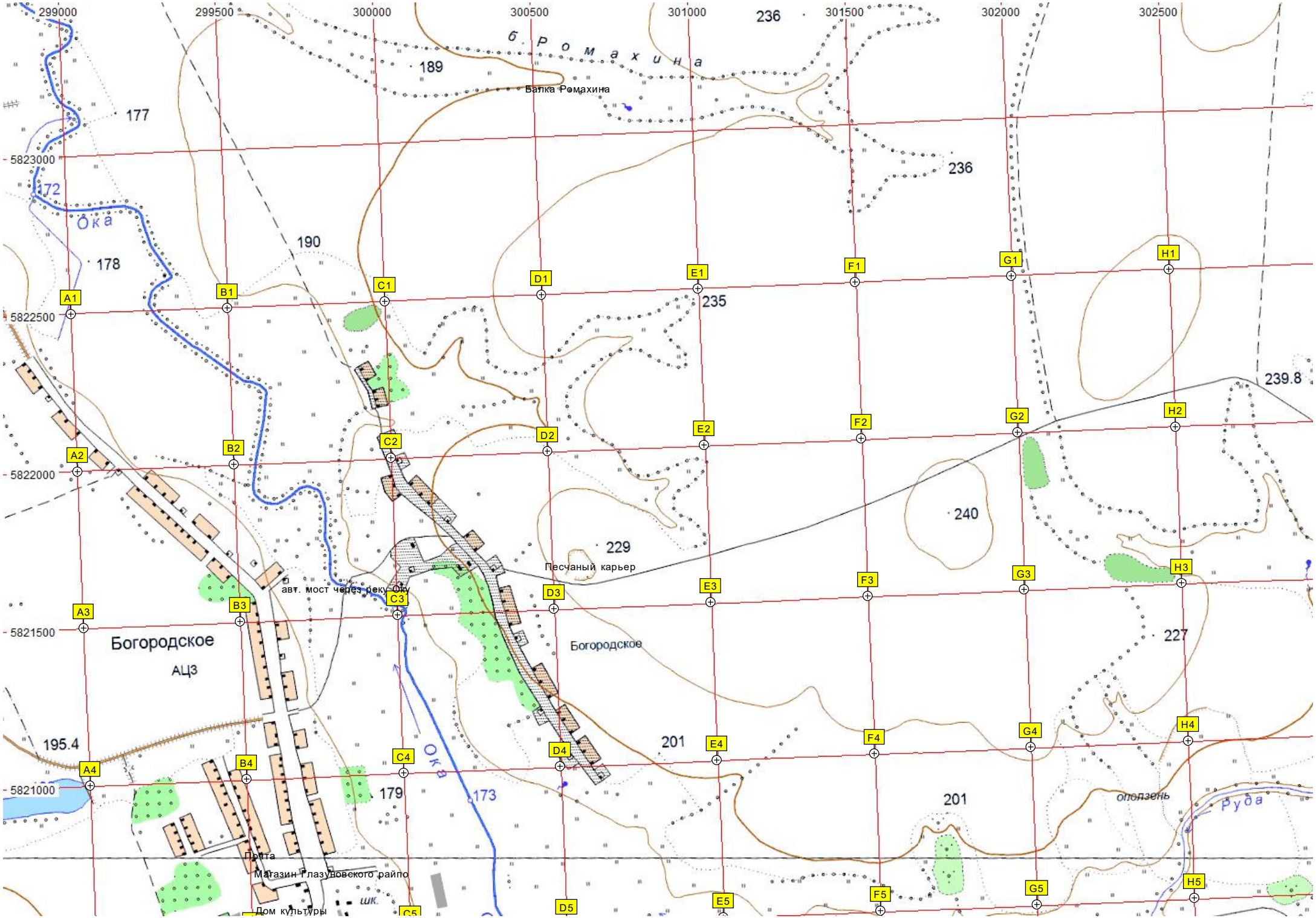
299000
299500
300000
300500
301000
301500
302000
302500
5823000
5822500
5822000
5821500
5821000
б. Ромахина
Балка Ромахина
236
189
177
172
Ока
178
190
235
239.8
240
229
Песчаный карьер
авт. мост через реку Оку
Богородское
АЦЗ
227
195.4
201
179
173
оползень
Руда
Почта
Магазин Глазуновского райпо
Дом культуры
шк.
A1
A2
A3
A4
A5
B1
B2
B3
B4
B5
C1
C2
C3
C4
C5
D1
D2
D3
D4
D5
E1
E2
E3
E4
E5
F1
F2
F3
F4
F5
G1
G2
G3
G4
G5
H1
H2
H3
H4
H5

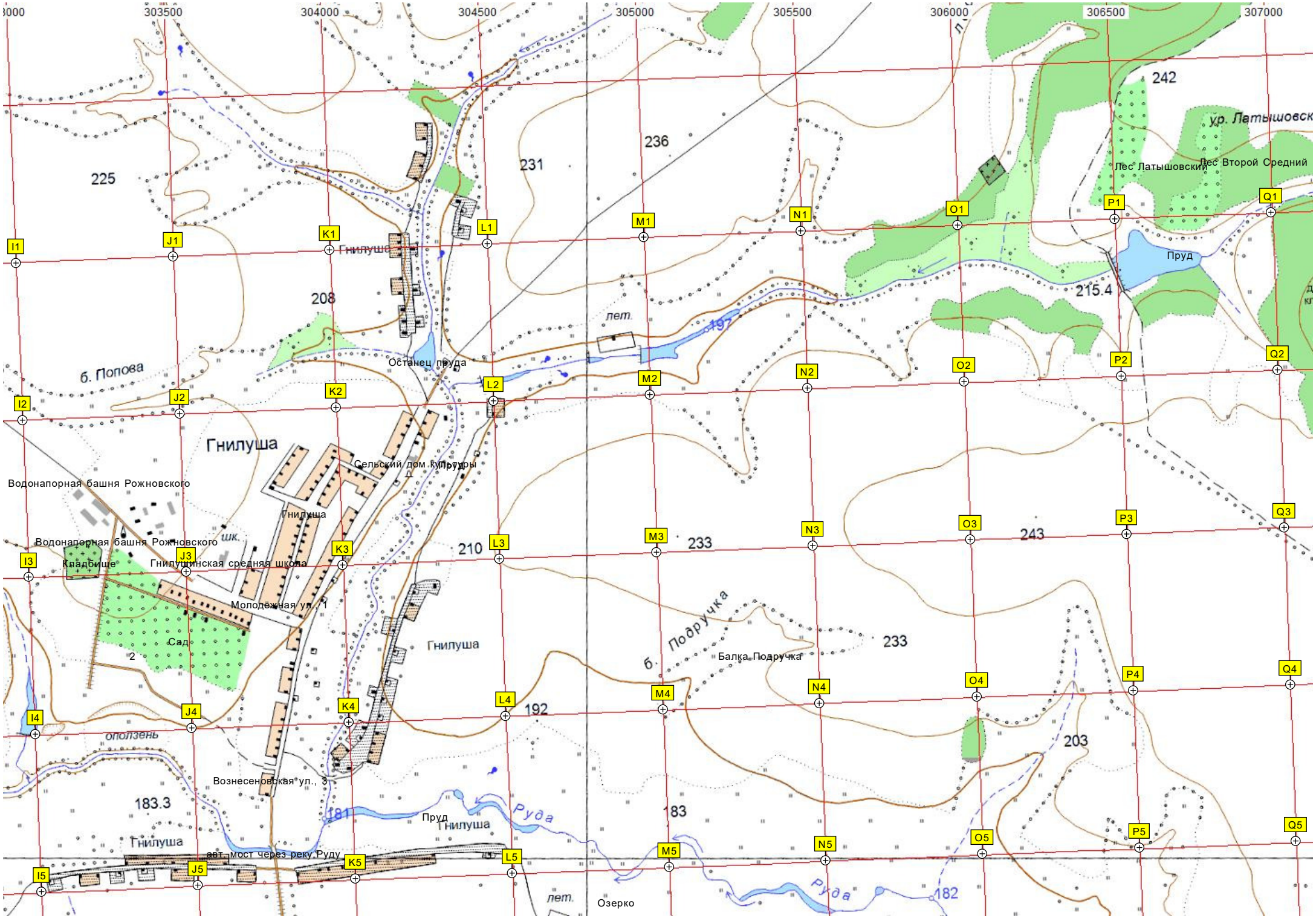
303500
304000
304500
305000
305500
306000
306500
307000
242
ур. Латышовск
Лес Латышовский
Лес Второй Средний
236
231
225
Пруд
215.4
197
208
лет.
Останец пруда
б. Попова
Гнилуша
Сельский дом культуры
Пруды
Водонапорная башня Рожновского
Гнилуша
Водонапорная башня Рожновского
шк.
Кладбище
Гнилушинская средняя школа
Молодёжная ул., 1
Сад
2
210
233
243
б. Подручка
Балка Подручка
233
Гнилуша
192
203
оползень
Вознесеновская ул., 3
183.3
181
Пруд
Руда
183
Гнилуша
Гнилуша
авт. мост через реку Руду
Руда
182
лет.
Озерко
I1
I2
I3
I4
I5
J1
J2
J3
J4
J5
K1
K2
K3
K4
K5
L1
L2
L3
L4
L5
M1
M2
M3
M4
M5
N1
N2
N3
N4
N5
O1
O2
O3
O4
O5
P1
P2
P3
P4
P5
Q1
Q2
Q3
Q4
Q5

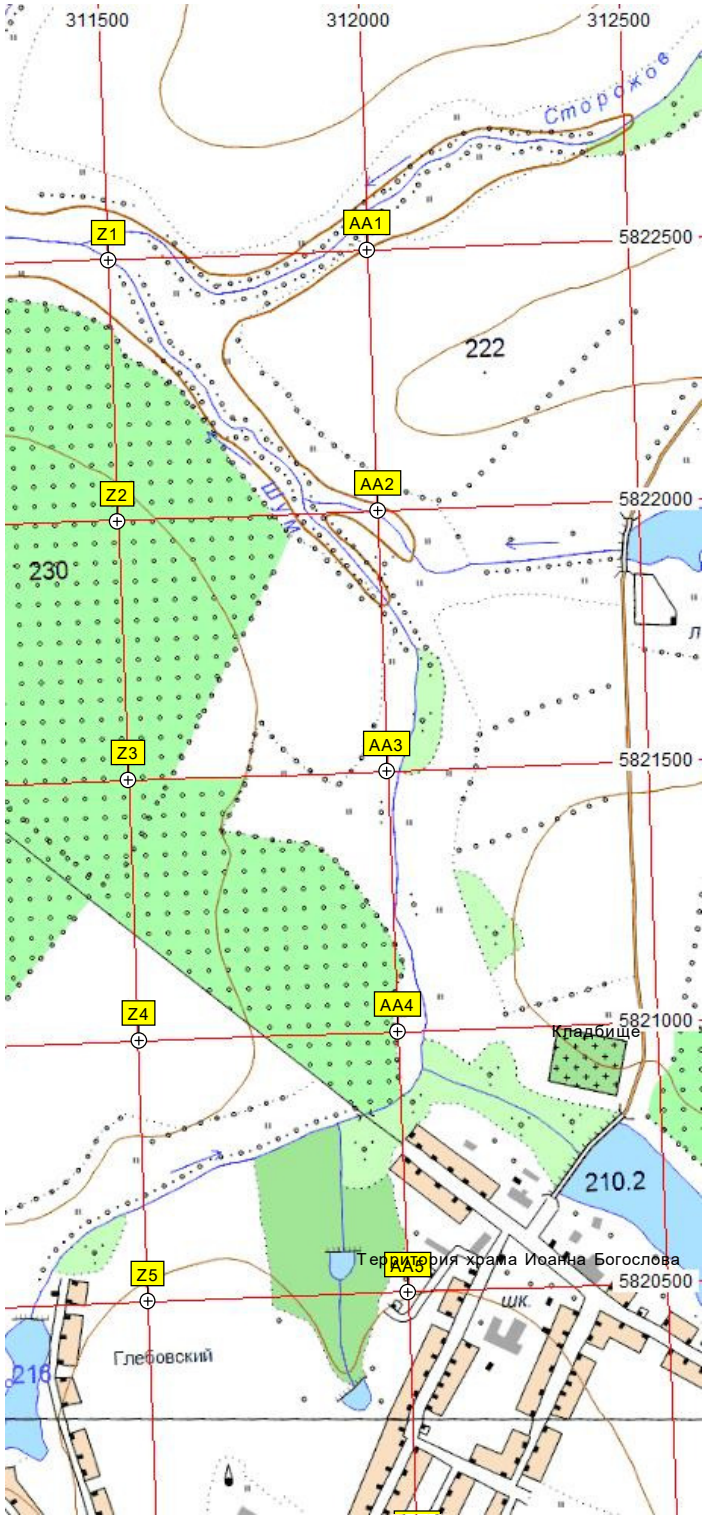
311500
312000
312500
Сторожов
Z1
AA1
5822500
222
Z2
AA2
5822000
230
Z3
AA3
5821500
Z4
AA4
5821000
Кладбище
210.2
Территория храма Иоанна Богослова
Z5
AA5
5820500
шк.
Глебовский

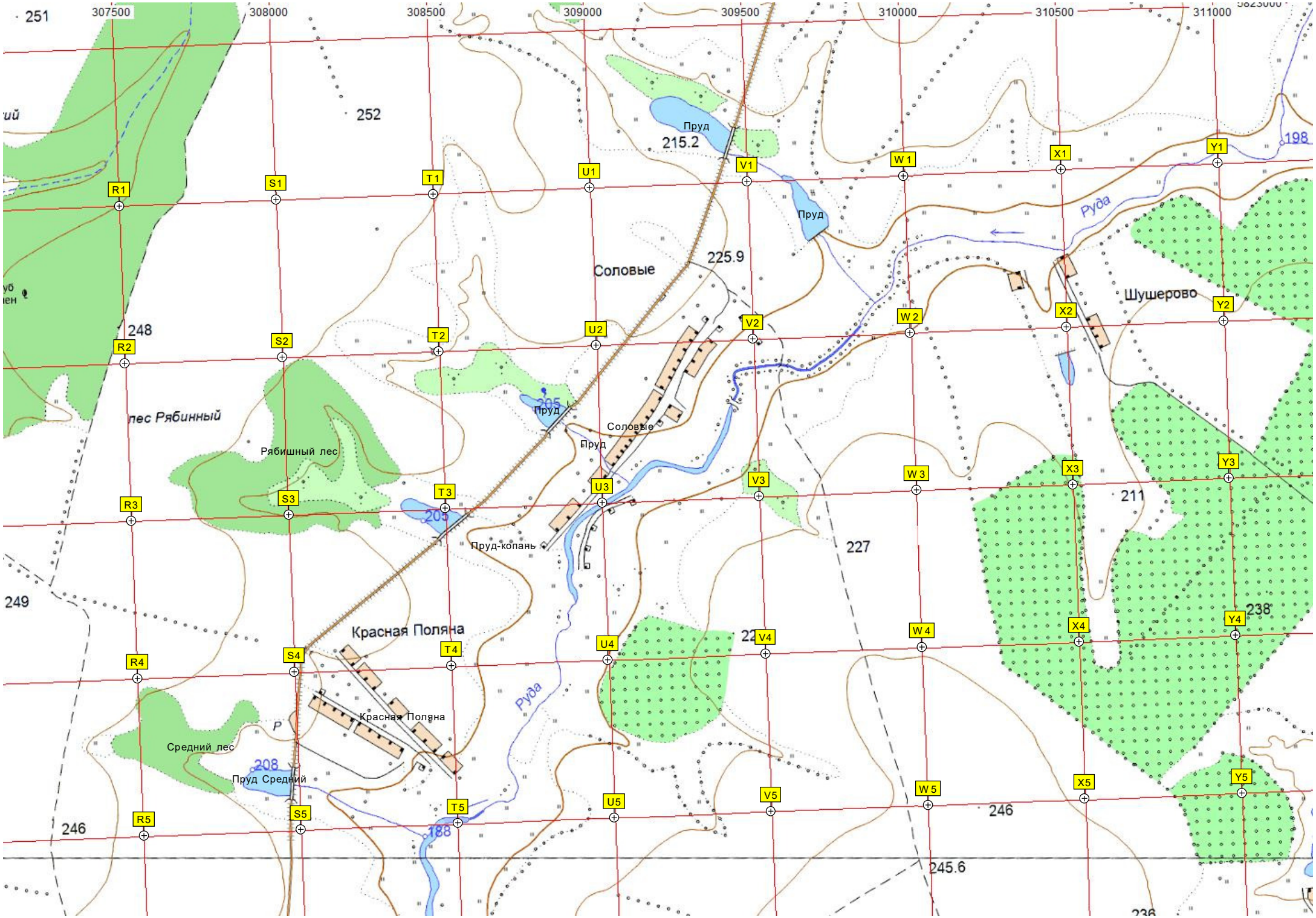
307500
308000
308500
309000
309500
310000
310500
311000
251
252
248
249
246
245.6
211
227
238
198
215.2
225.9
Пруд
Соловые
Шушерово
Руда
Рябишный лес
лес Рябинный
Пруд-копань
Красная Поляна
Средний лес
Пруд Средний
205
208
188
R1
R2
R3
R4
R5
S1
S2
S3
S4
S5
T1
T2
T3
T4
T5
U1
U2
U3
U4
U5
V1
V2
V3
V4
V5
W 1
W 2
W 3
W 4
W 5
X1
X2
X3
X4
X5
Y1
Y2
Y3
Y4
Y5

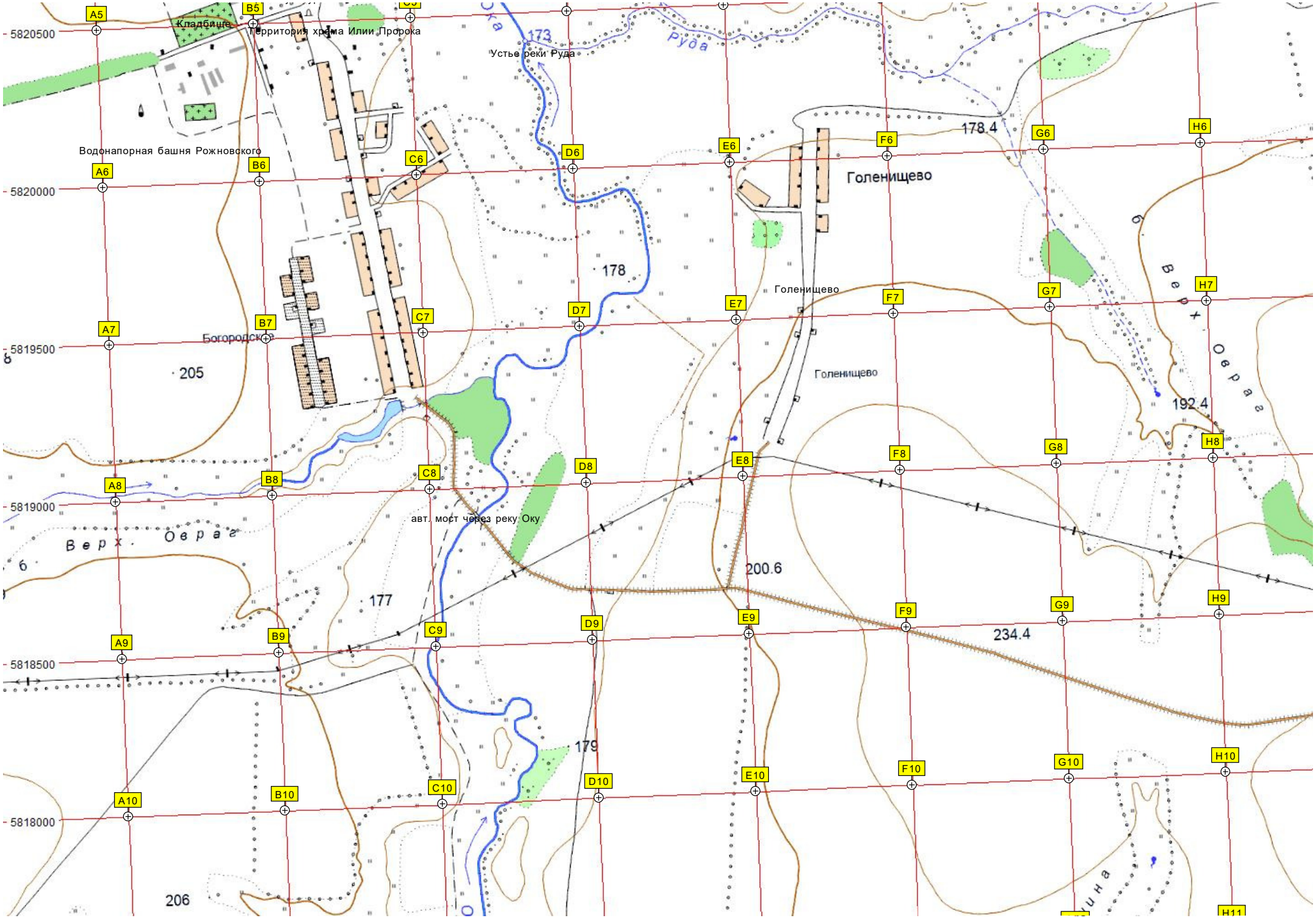
Кладбище
Территория храма Илии Пророка
Устье реки Руда
Руда
Водонапорная башня Рожновского
Голенищево
Голенищево
Голенищево
Богородск
авт. мост через реку Оку
Верх. Овраг
Верх. Овраг
173
178.4
178
205
192.4
200.6
177
234.4
179
206
5820500
5820000
5819500
5819000
5818500
5818000
A5
B5
C5
D5
E5
F5
G5
H5
A6
B6
C6
D6
E6
F6
G6
H6
A7
B7
C7
D7
E7
F7
G7
H7
A8
B8
C8
D8
E8
F8
G8
H8
A9
B9
C9
D9
E9
F9
G9
H9
A10
B10
C10
D10
E10
F10
G10
H10
H11

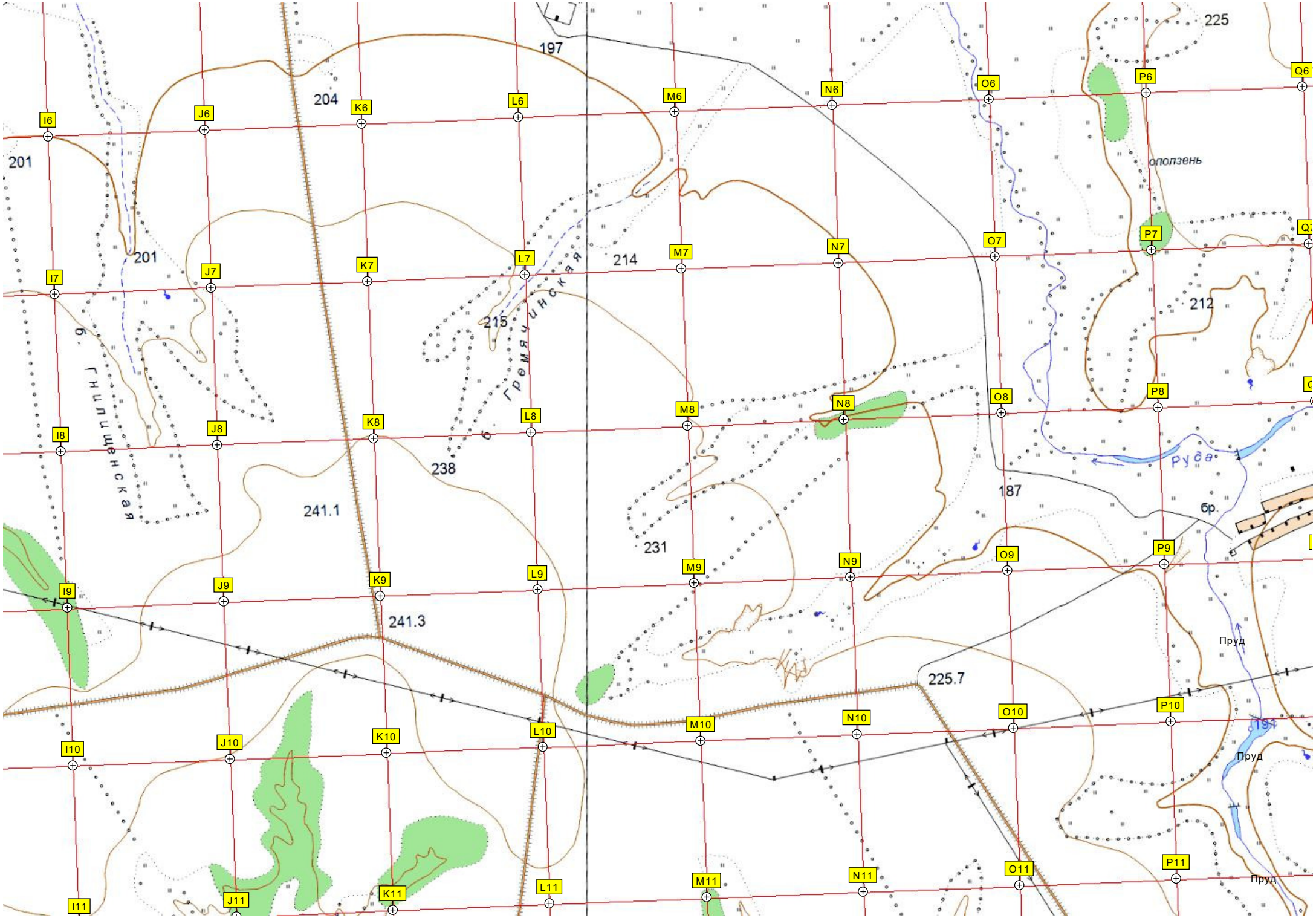
197
204
225
оползень
201
201
214
215
212
238
241.1
231
187
241.3
225.7
194
Руда
б.
Гремячинская
б.
Лишнинская
бр.
Пруд
Пруд
Пруд
I6
J6
K6
L6
M6
N6
O6
P6
Q6
I7
J7
K7
L7
M7
N7
O7
P7
I8
J8
K8
L8
M8
N8
O8
P8
I9
J9
K9
L9
M9
N9
O9
P9
I10
J10
K10
L10
M10
N10
O10
P10
I11
J11
K11
L11
M11
N11
O11
P11

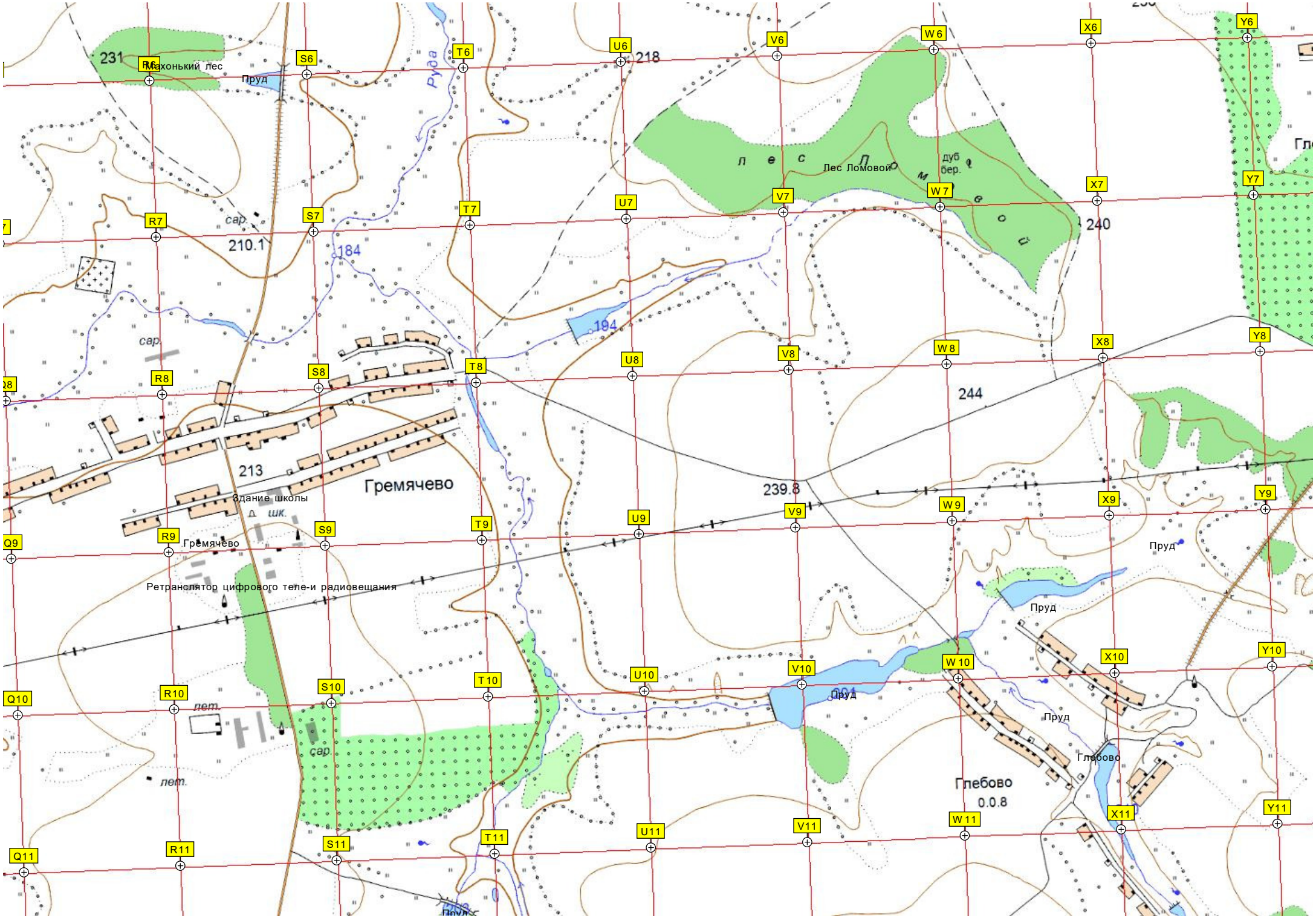
Маленький лес
Пруд
Руда
Лес Ломовой
дуб
бер.
сар.
210.1
184
194
218
240
244
239.8
213
Здание школы
шк.
Гремячево
Ретранслятор цифрового теле-и радиовещания
лет.
Пруд
Глебово
0.0.8
R6
S6
T6
U6
V6
W 6
X6
Y6
R7
S7
T7
U7
V7
W 7
X7
Y7
R8
S8
T8
U8
V8
W 8
X8
Y8
R9
S9
T9
U9
V9
W 9
X9
Y9
Q9
R10
S10
T 10
U10
V10
W 10
X10
Y10
Q10
R11
S11
T 11
U11
V11
W 11
X11
Y11
Q11

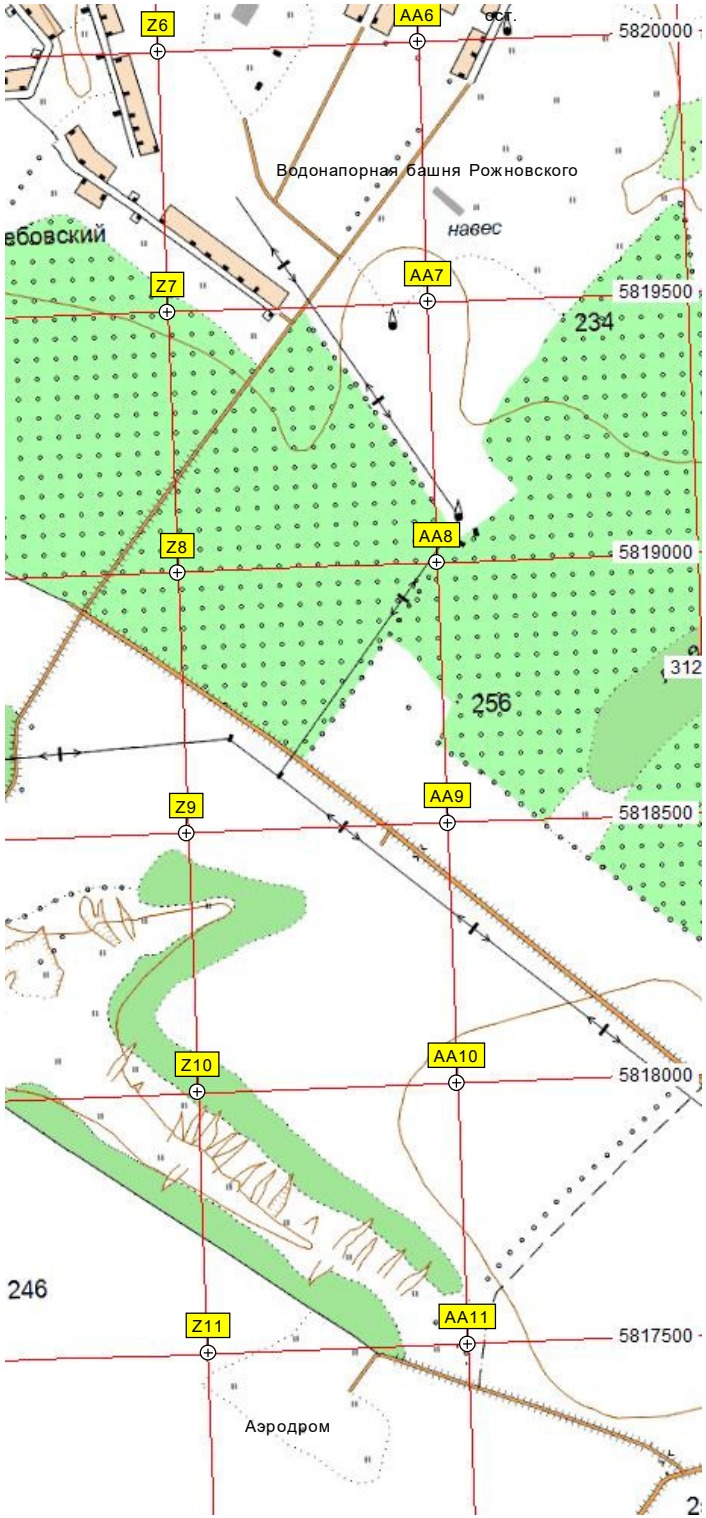
Z6
AA6
ост.
5820000
Водонапорная башня Рожновского
навес
Z7
AA7
5819500
234
Z8
AA8
5819000
312
256
Z9
AA9
5818500
Z10
AA10
5818000
246
Z11
AA11
5817500
Аэродром

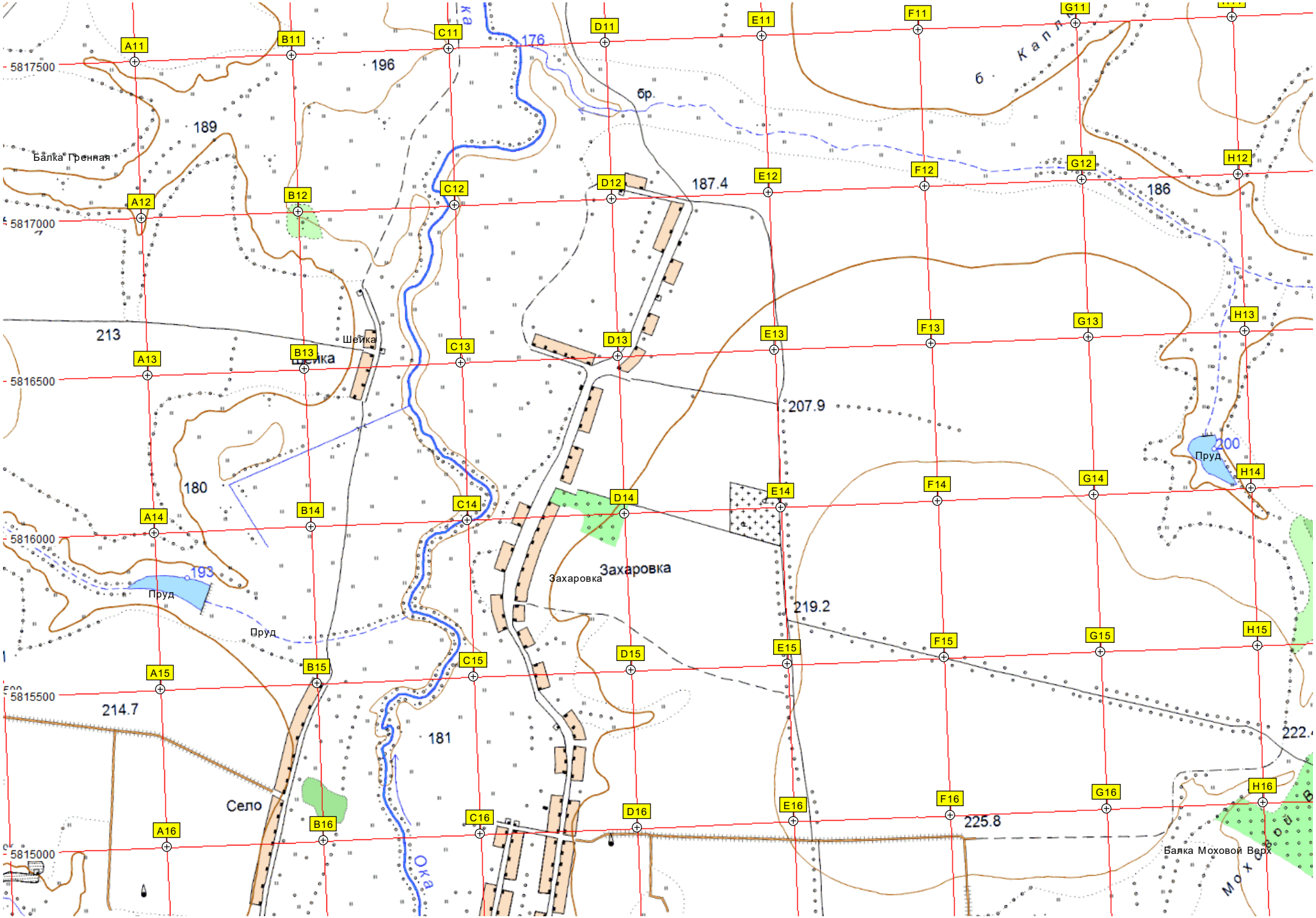
A11
B11
C11
D11
E11
F11
G11
A12
B12
C12
D12
E12
F12
G12
H12
A13
B13
C13
D13
E13
F13
G13
H13
A14
B14
C14
D14
E14
F14
G14
H14
A15
B15
C15
D15
E15
F15
G15
H15
A16
B16
C16
D16
E16
F16
G16
H16
5817500
5817000
5816500
5816000
5815500
5815000
196
189
Балка Гренная
176
бр.
б. Капл
187.4
186
213
Шейка
Шейка
207.9
200
Пруд
180
193
Пруд
Пруд
Захаровка
Захаровка
219.2
214.7
181
222.
Село
Ока
225.8
Балка Моховой Верх
Моховой В

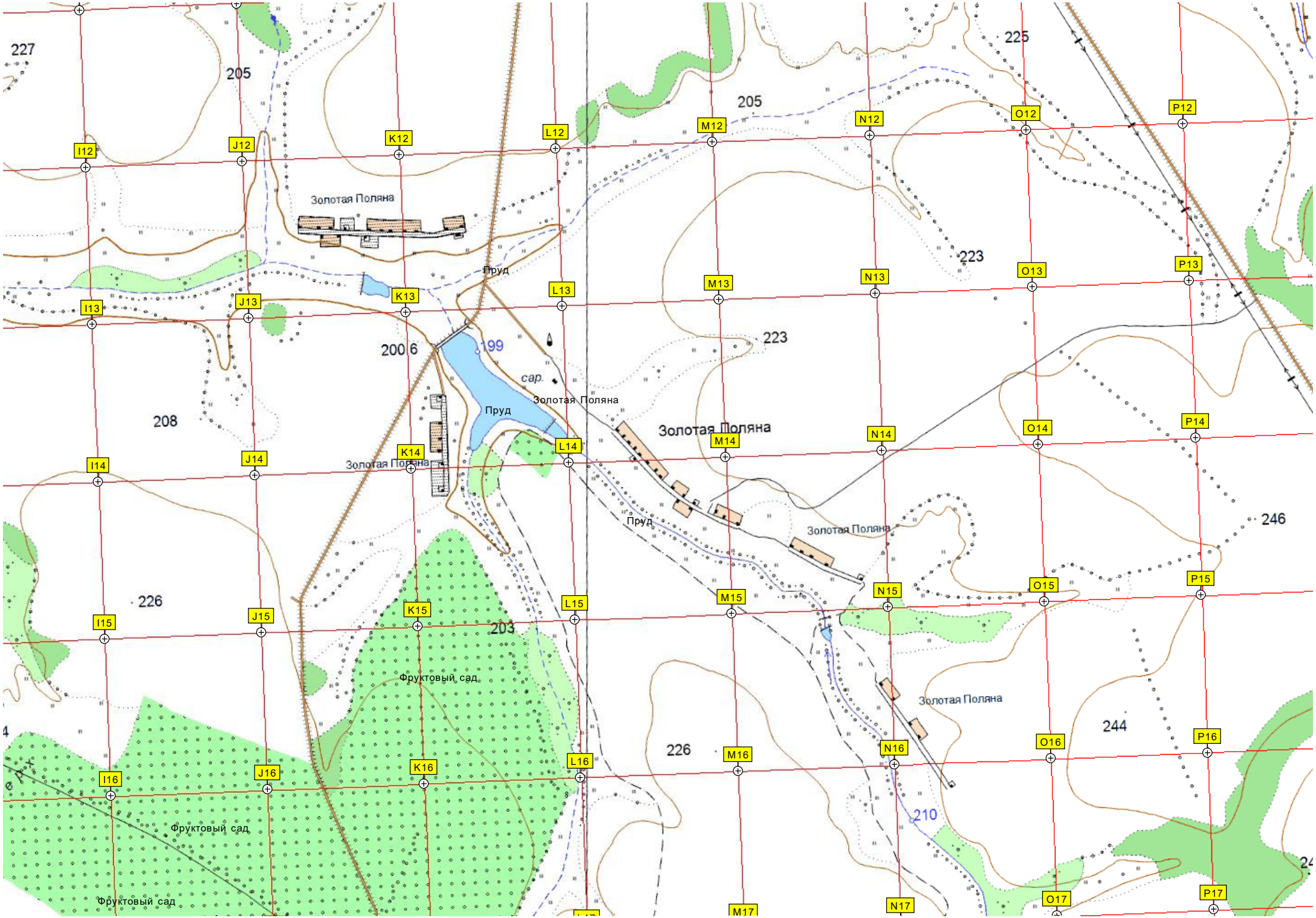
227
205
205
225
223
223
208
226
226
244
246
Золотая Поляна
Золотая Поляна
Золотая Поляна
Золотая Поляна
Золотая Поляна
Пруд
Пруд
Пруд
сар.
200 6
199
203
210
Фруктовый сад
Фруктовый сад
Фруктовый сад
I12
J12
K12
L12
M12
N12
O12
P12
I13
J13
K13
L13
M13
N13
O13
P13
I14
J14
K14
L14
M14
N14
O14
P14
I15
J15
K15
L15
M15
N15
O15
P15
I16
J16
K16
L16
M16
N16
O16
P16
M17
N17
O17
P17

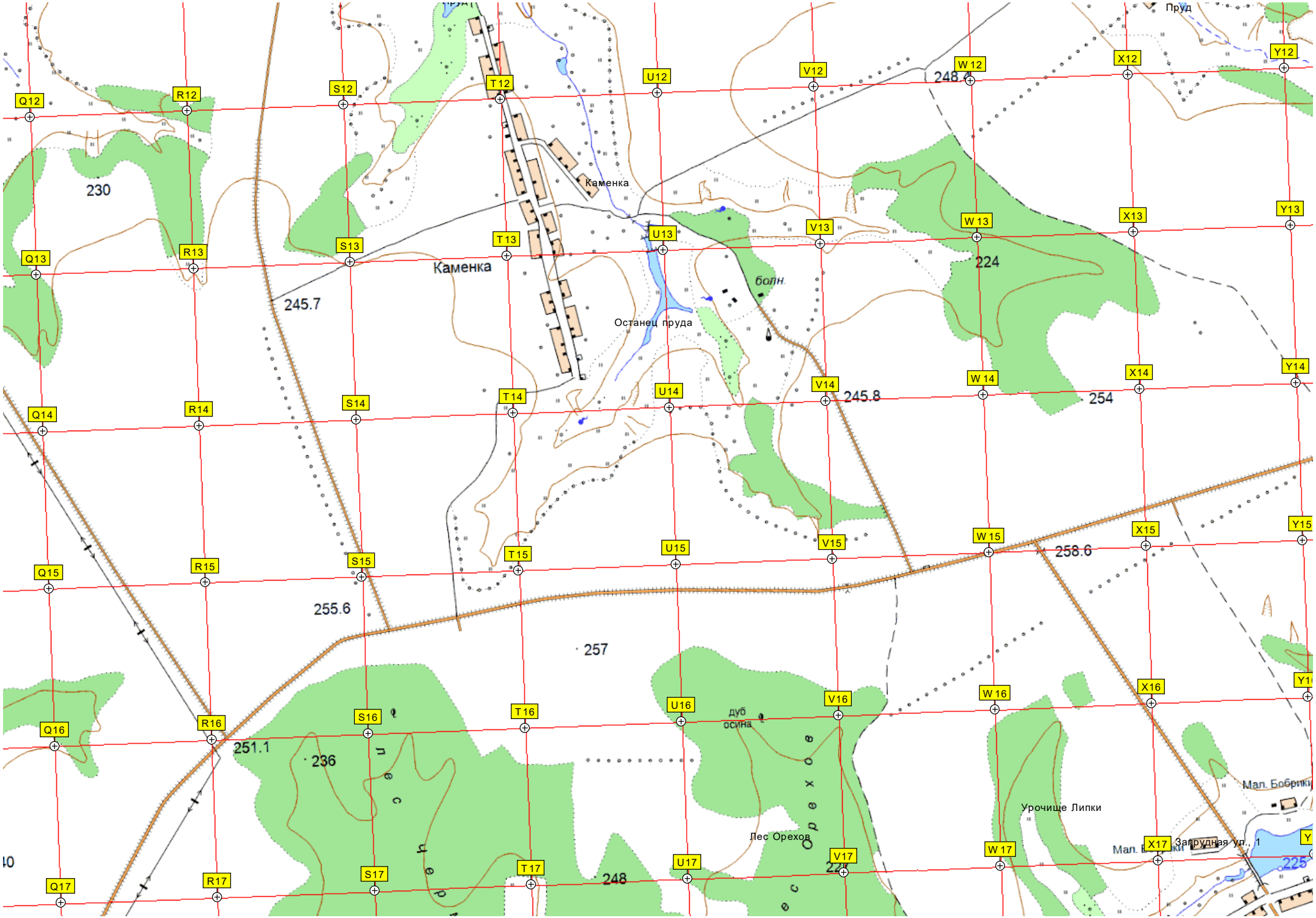
Пруд
Q12
R12
S12
T12
U12
V12
W 12
X12
Y12
230
Каменка
Q13
R13
S13
T13
U13
V13
W 13
X13
Y13
Каменка
245.7
болн.
224
Останец пруда
Q14
R14
S14
T14
U14
V14
W 14
X14
Y14
245.8
254
Q15
R15
S15
T15
U15
V15
W 15
X15
Y15
258.6
255.6
257
Q16
R16
S16
T16
U16
V16
W 16
X16
251.1
236
дуб
осина
Лес Орехов
Урочище Липки
Мал. Бобрики
Q17
R17
S17
T17
U17
V17
W 17
X17
248
Запрудная ул., 1
225

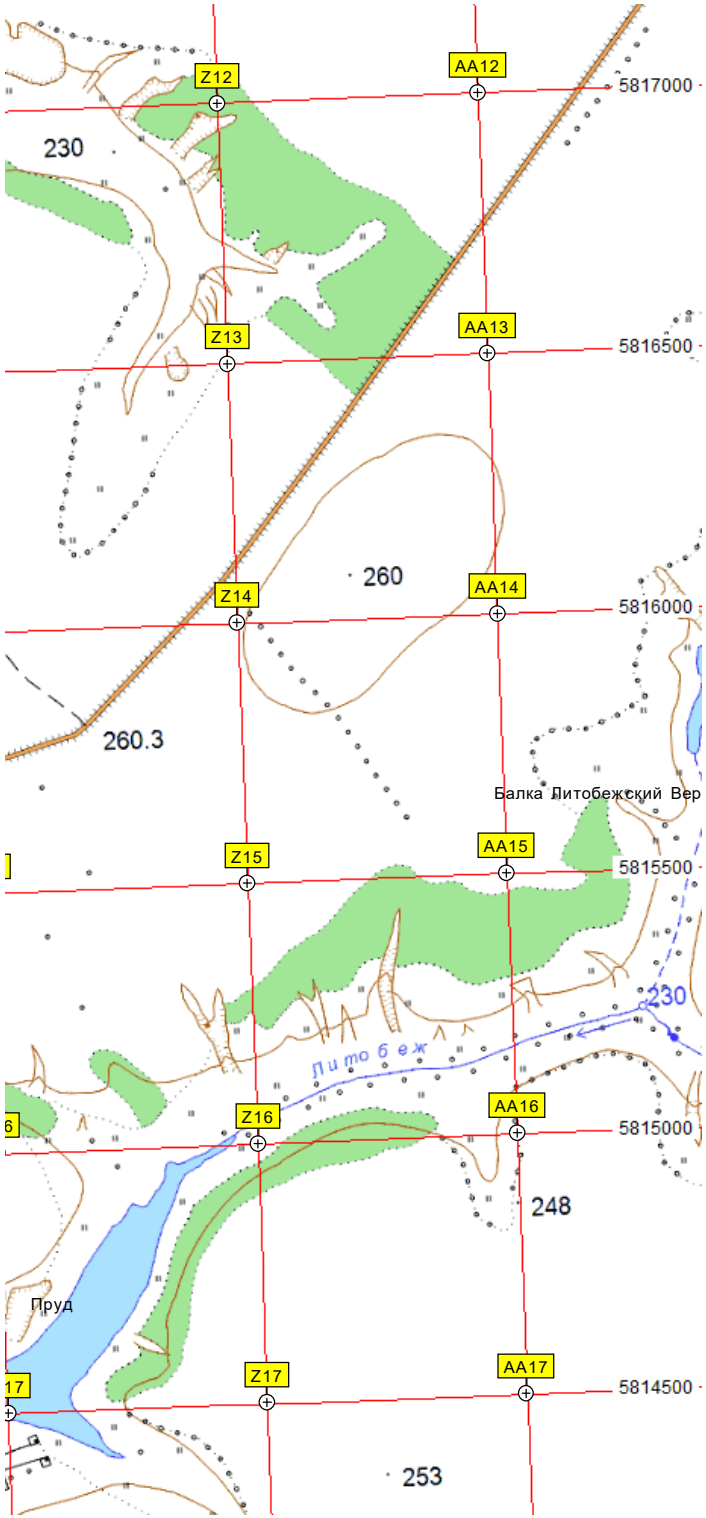
Z12
AA12
5817000
230
Z13
AA13
5816500
260
Z14
AA14
5816000
260.3
Балка Литобежский Вер
Z15
AA15
5815500
230
Литобеж
Z16
AA16
5815000
248
Пруд
Z17
AA17
5814500
253

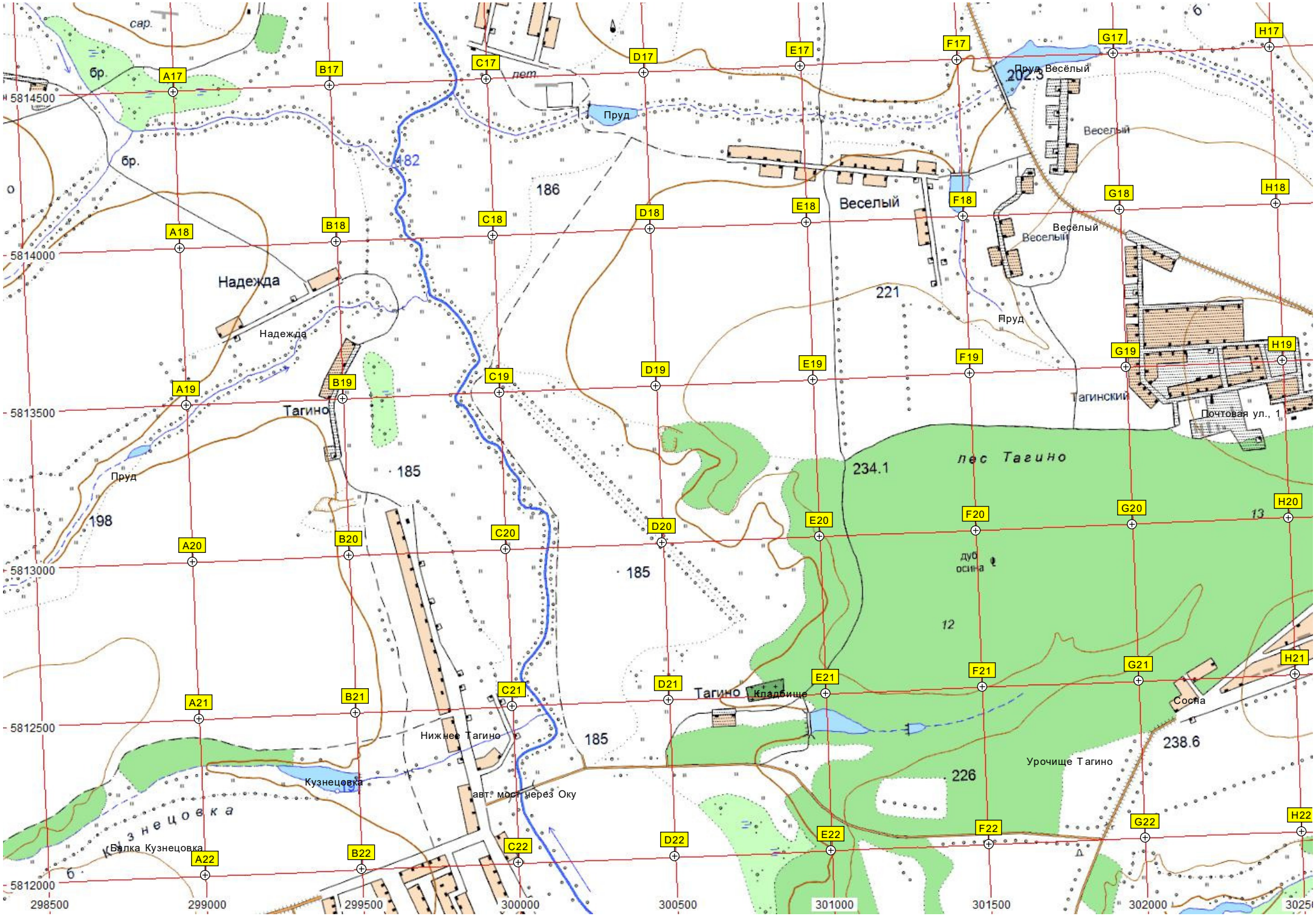
сар.
бр.
бр.
лет
Пруд
182
186
Надежда
Надежда
Тагино
Пруд
198
185
185
185
Веселый
Веселый
Веселый
Веселый
Пруд Весёлый
202.3
Пруд
221
Тагинский
Почтовая ул., 1
лес Тагино
234.1
13
дуб
осина
12
Тагино
Кладбище
Сосна
238.6
Урочище Тагино
226
Нижнее Тагино
Кузнецовка
авт. мост через Оку
Кузнецовка
Балка Кузнецовка
A17
B17
C17
D17
E17
F17
G17
H17
A18
B18
C18
D18
E18
F18
G18
H18
A19
B19
C19
D19
E19
F19
G19
H19
A20
B20
C20
D20
E20
F20
G20
H20
A21
B21
C21
D21
E21
F21
G21
H21
A22
B22
C22
D22
E22
F22
G22
H22
5814500
5814000
5813500
5813000
5812500
5812000
298500
299000
299500
300000
300500
301000
301500
302000

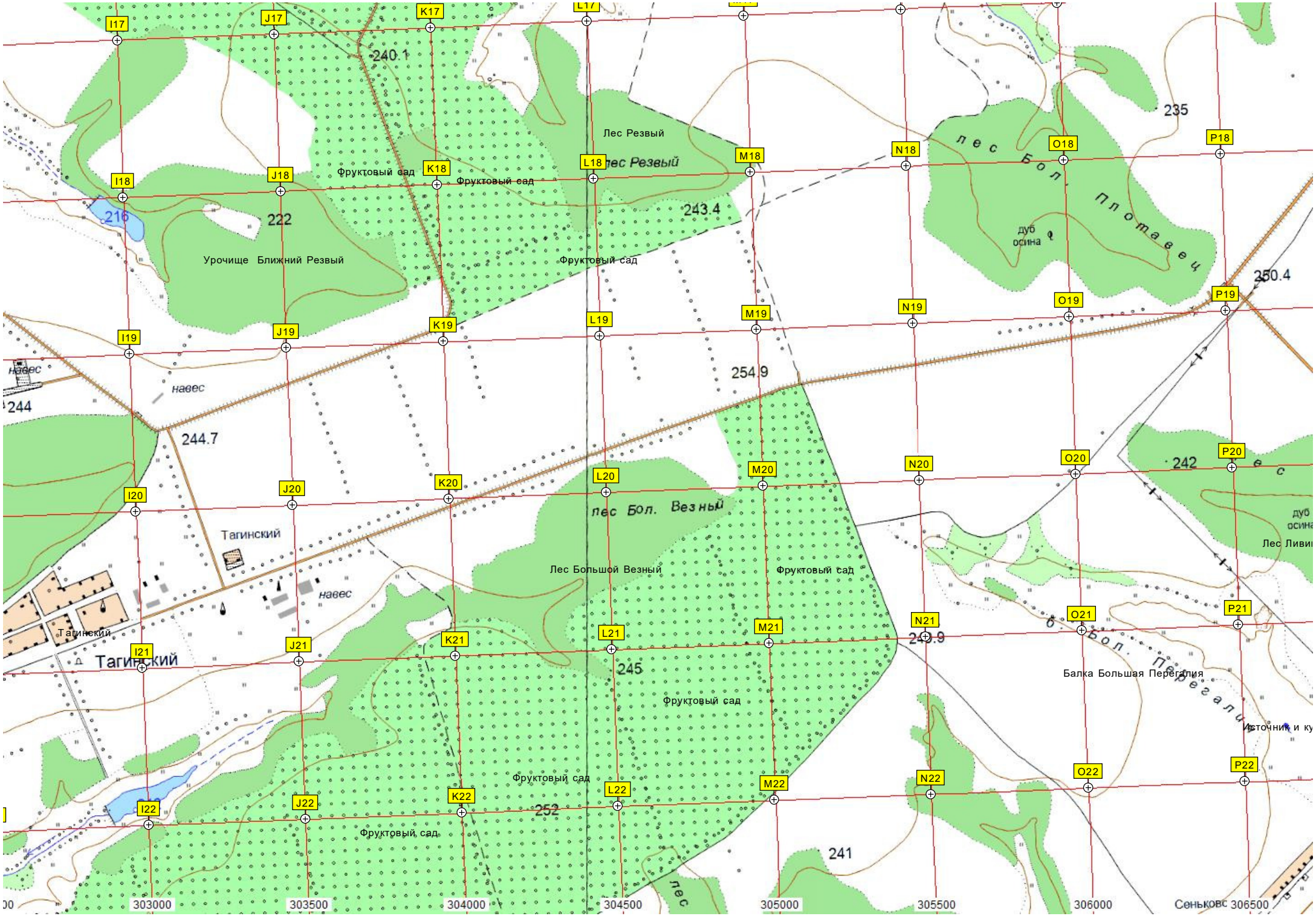
I17
J17
K17
L17
M17
N17
O17
P17
I18
J18
K18
L18
M18
N18
O18
P18
I19
J19
K19
L19
M19
N19
O19
P19
I20
J20
K20
L20
M20
N20
O20
P20
I21
J21
K21
L21
M21
N21
O21
P21
I22
J22
K22
L22
M22
N22
O22
P22
240.1
235
Лес Резвый
лес Резвый
Фруктовый сад
Фруктовый сад
243.4
222
Урочище Ближний Резвый
Фруктовый сад
лес Бол. Плотавец
дуб
осина
250.4
254.9
навес
244
244.7
242
лес Бол. Везный
Тагинский
Лес Большой Везный
Фруктовый сад
навес
Тагинский
Тагинский
249.9
245
Балка Большая Перегалия
Фруктовый сад
Источник и ку
Фруктовый сад
252
Фруктовый сад
241
303000
303500
304000
304500
305000
305500
306000
Сеньковс 306500

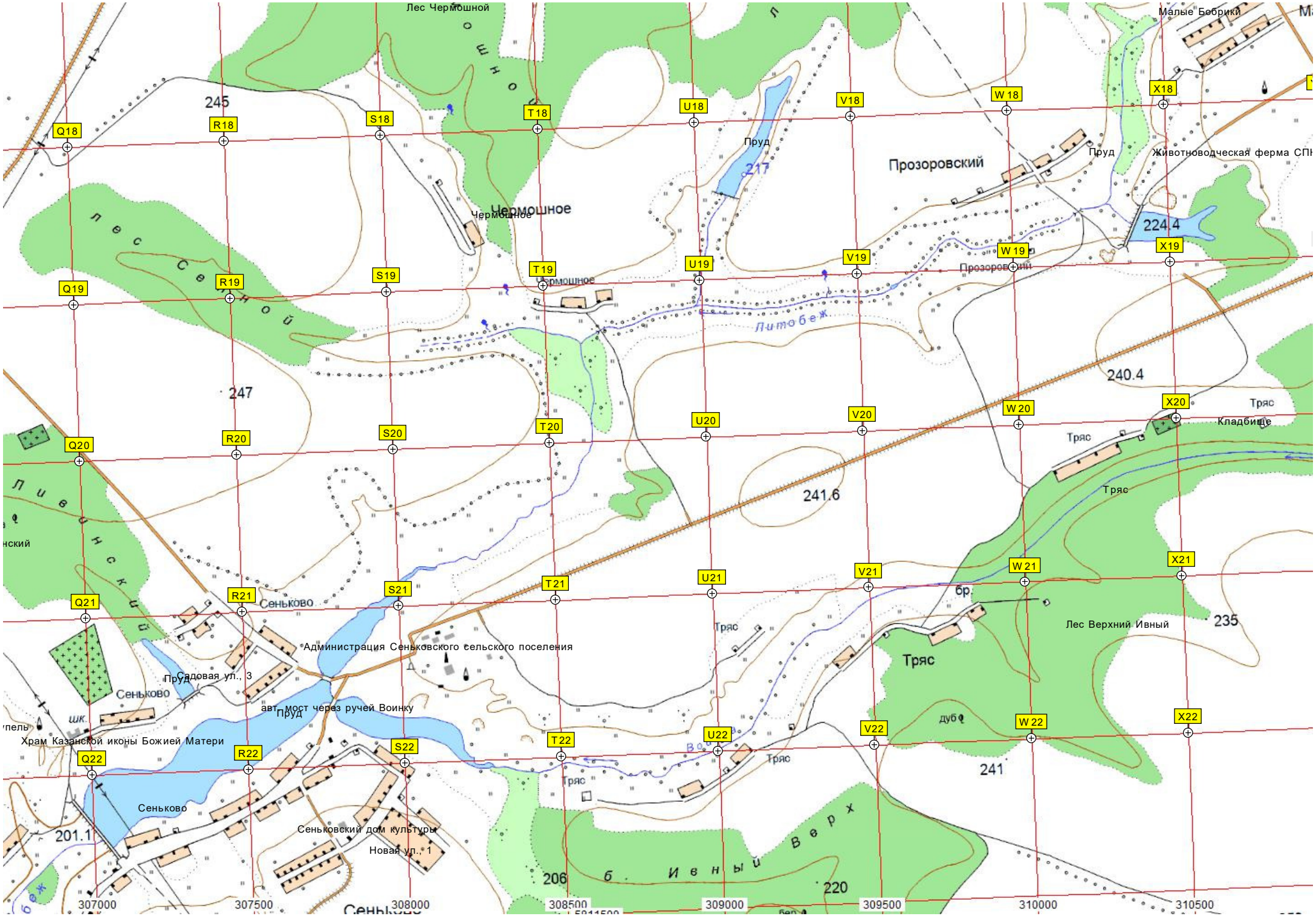
Лес Чермошной
Малые Бобрики
Пруд
Прозоровский
Животноводческая ферма СПК
Чермошное
Лес Сенной
Литобеж
Тряс
Кладбище
Лес Верхний Ивный
Сеньково
Администрация Сеньковского сельского поселения
Садовая ул., 3
авт. мост через ручей Воинку
Храм Казанской иконы Божией Матери
Сеньковский дом культуры
Новая ул., 1
Ивный Верх
Q18
R18
S18
T18
U18
V18
W18
X18
Q19
R19
S19
T19
U19
V19
W19
X19
Q20
R20
S20
T20
U20
V20
W20
X20
Q21
R21
S21
T21
U21
V21
W21
X21
Q22
R22
S22
T22
U22
V22
W22
X22
245
247
217
224.4
240.4
241.6
235
241
206
220
201.1
307000
307500
308000
308500
309000
309500
310000
310500

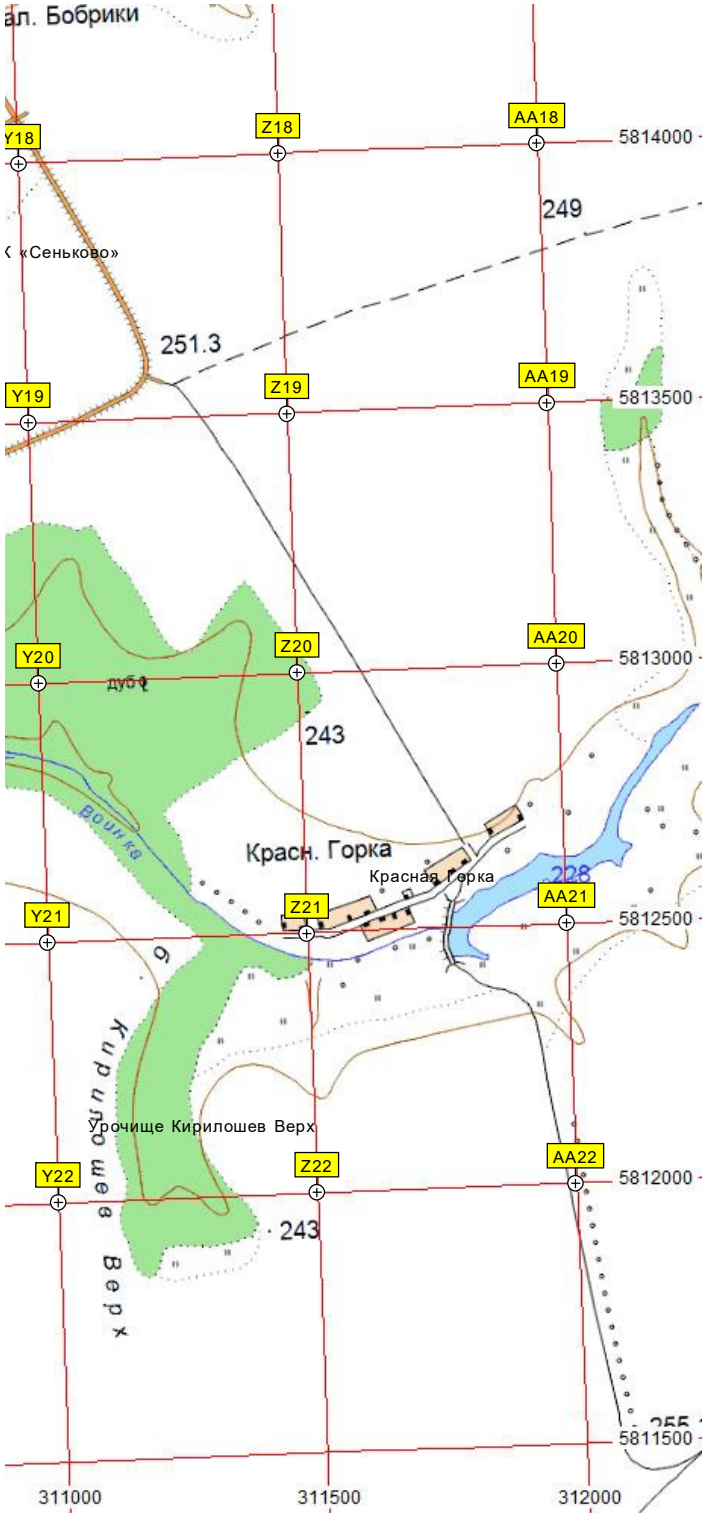
ал. Бобрики
«Сеньково»
Y18
Z18
AA18
5814000
249
251.3
Y19
Z19
AA19
5813500
Y20
Z20
AA20
5813000
дубо
243
Вонка
Красн. Горка
Красная Горка
228
Y21
Z21
AA21
5812500
Кирилошев Верх
Урочище Кирилошев Верх
Y22
Z22
AA22
5812000
243
255
5811500
311000
311500
312000