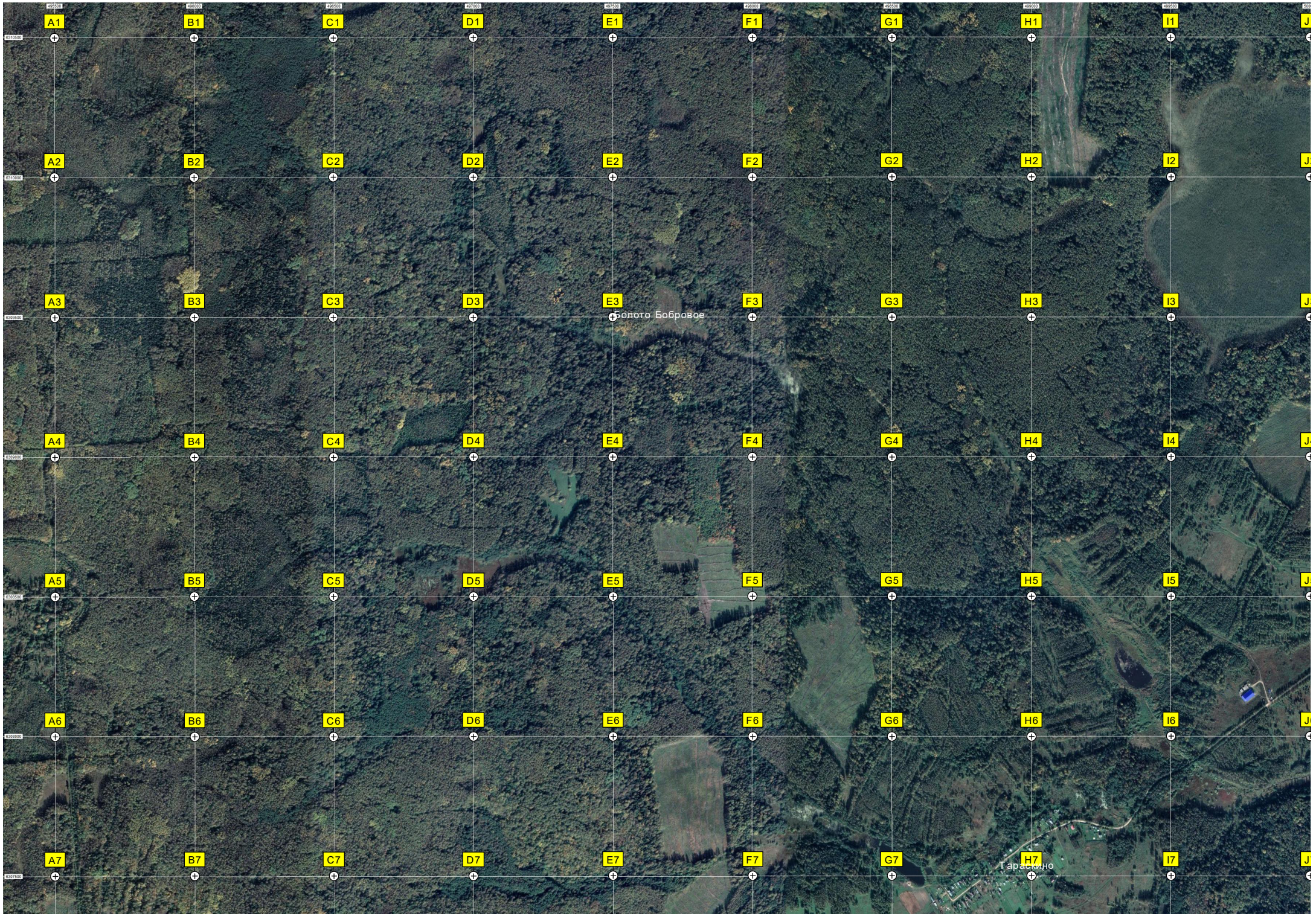
A1
B1
C1
D1
E1
F1
G1
H1
I1
A2
B2
C2
D2
E2
F2
G2
H2
I2
A3
B3
C3
D3
E3
F3
G3
H3
I3
A4
B4
C4
D4
E4
F4
G4
H4
I4
A5
B5
C5
D5
E5
F5
G5
H5
I5
A6
B6
C6
D6
E6
F6
G6
H6
I6
A7
B7
C7
D7
E7
F7
G7
H7
I7
Болото Бобровое
Тарасино


K1
L1
M1
N1
O1
P1
Q1
R1
S1
K2
L2
M2
N2
O2
P2
Q2
R2
S2
K3
L3
M3
N3
O3
P3
Q3
R3
S3
K4
L4
M4
N4
O4
P4
Q4
R4
S4
K5
L5
M5
N5
O5
P5
Q5
R5
S5
K6
L6
M6
N6
O6
P6
Q6
R6
S6
K7
L7
M7
N7
O7
P7
Q7
R7
S7
Ершово
Шапошницы
Романово
Озеро
СНТ «Вашутино»

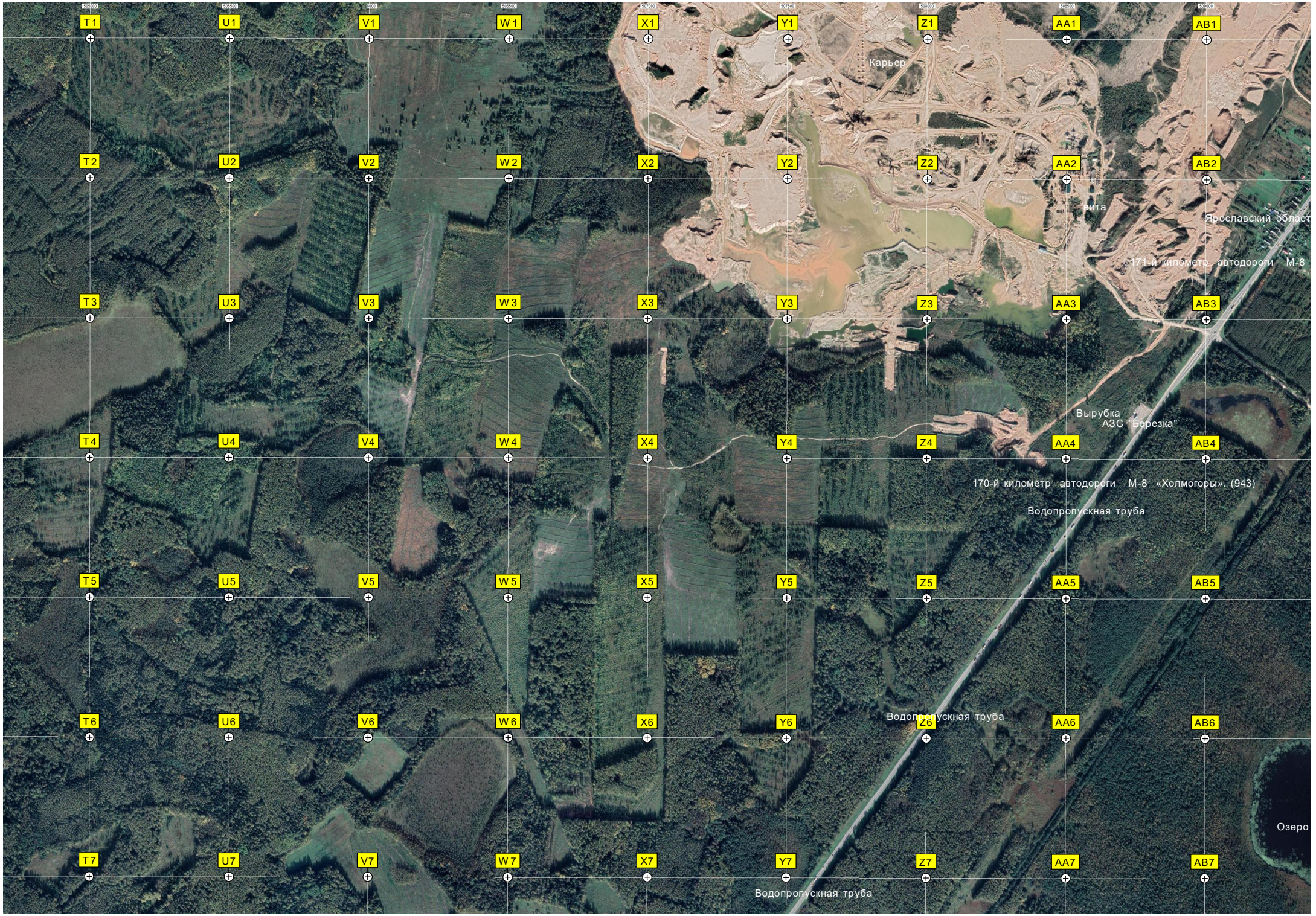
505000
505500
2000
506500
507000
507500
508000
508500
509000
T1
U1
V1
W 1
X1
Y1
Z1
AA1
AB1
T2
U2
V2
W 2
X2
Y2
Z2
AA2
AB2
T3
U3
V3
W 3
X3
Y3
Z3
AA3
AB3
T4
U4
V4
W 4
X4
Y4
Z4
AA4
AB4
T5
U5
V5
W 5
X5
Y5
Z5
AA5
AB5
T6
U6
V6
W 6
X6
Y6
Z6
AA6
AB6
T7
U7
V7
W 7
X7
Y7
Z7
AA7
AB7
Карьер
Ярославский област
171-й километр автодороги М-8
Вырубка
АЗС "Березка"
170-й километр автодороги М-8 «Холмогоры». (943)
Водопропускная труба
Водопропускная труба
Водопропускная труба
Озеро

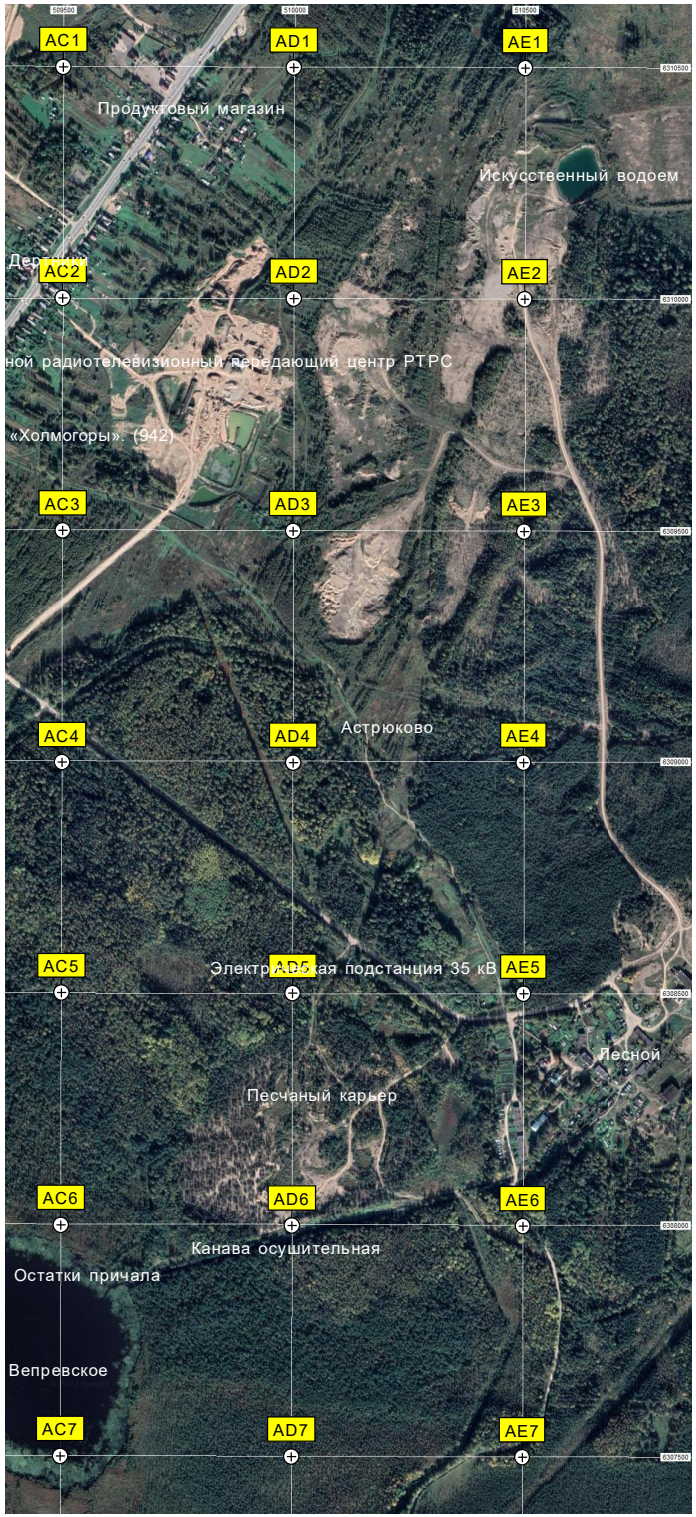
AC1
AD1
AE1
Продуктовый магазин
Искусственный водоем
AC2
AD2
AE2
ной радиотелевизионный передающий центр РТРС
«Холмогоры». (942)
AC3
AD3
AE3
Астрюково
AC4
AD4
AE4
AC5
AD5
AE5
Электрическая подстанция 35 кВ
Лесной
Песчаный карьер
AC6
AD6
AE6
Канава осушительная
Остатки причала
Вепревское
AC7
AD7
AE7


A8
B8
C8
D8
E8
F8
G8
H8
I8
A9
B9
C9
D9
E9
F9
G9
H9
I9
A10
B10
C10
D10
E10
F10
G10
H10
I10
A11
B11
C11
D11
E11
F11
G11
H11
I11
A12
B12
C12
D12
E12
F12
G12
H12
I12
A13
B13
C13
D13
E13
F13
G13
H13
I13

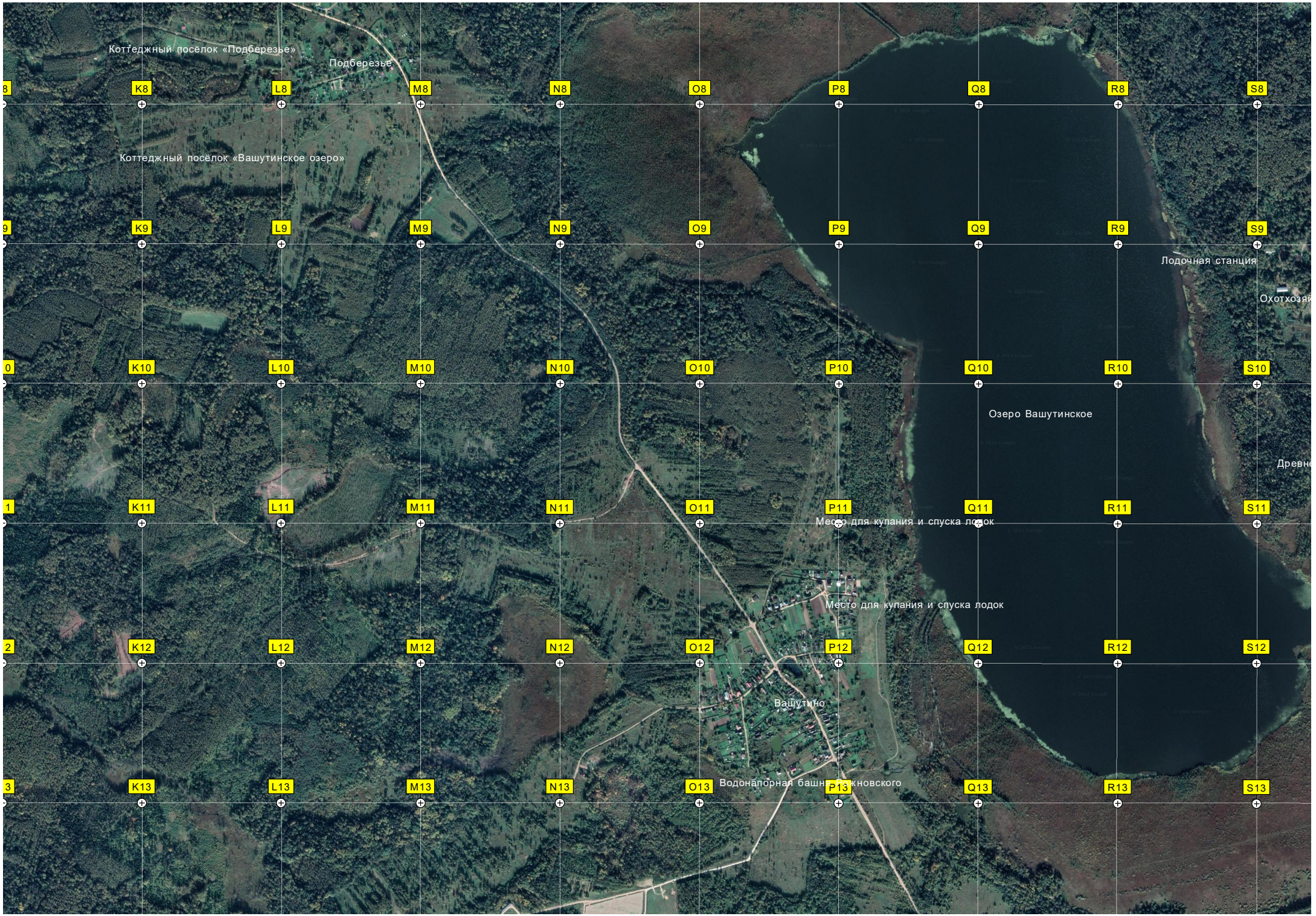
Коттеджный посёлок «Подберезье»
Подберезье
Коттеджный посёлок «Вашутинское озеро»
Лодочная станция
Охотхозяй
Древне
Озеро Вашутинское
Место для купания и спуска лодок
Место для купания и спуска лодок
Вашутино
Водонапорная башня Рожновского
K8
L8
M8
N8
O8
P8
Q8
R8
S8
K9
L9
M9
N9
O9
P9
Q9
R9
S9
K10
L10
M10
N10
O10
P10
Q10
R10
S10
K11
L11
M11
N11
O11
P11
Q11
R11
S11
K12
L12
M12
N12
O12
P12
Q12
R12
S12
K13
L13
M13
N13
O13
P13
Q13
R13
S13

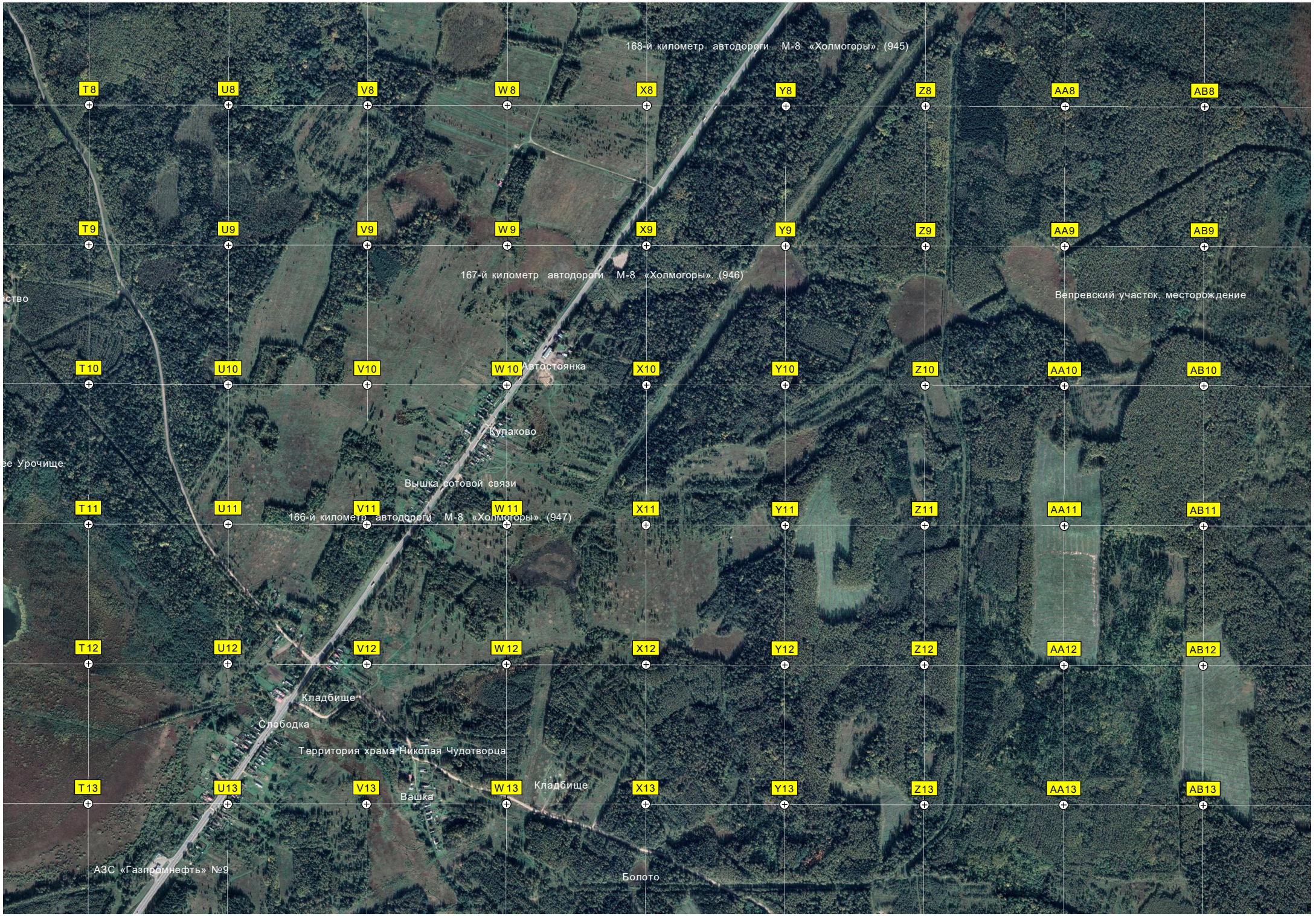
168-й километр автодороги М-8 «Холмогоры». (945)
T8
U8
V8
W 8
X8
Y8
Z8
AA8
AB8
T9
U9
V9
W 9
X9
Y9
Z9
AA9
AB9
167-й километр автодороги М-8 «Холмогоры». (946)
Вепревский участок, месторождение
T10
U10
V10
W 10
Автостоянка
X10
Y10
Z10
AA10
AB10
Кулаково
Вышка сотовой связи
T11
U11
V11
166-й километр автодороги М-8 «Холмогоры». (947)
W 11
X11
Y11
Z11
AA11
AB11
T12
U12
V12
W 12
X12
Y12
Z12
AA12
AB12
Кладбище
Слободка
Территория храма Николая Чудотворца
T13
U13
V13
Вашка
W 13
Кладбище
X13
Y13
Z13
AA13
AB13
АЗС «Газпромнефть» №9
Болото


Парковка
AC8
AD8
AE8
Вепревское болото
Вепрева Пустынь
AC9
AD9
AE9
AC10
AD10
AE10
AC11
AD11
AE11
AC12
AD12
AE12
AC13
AD13
AE13

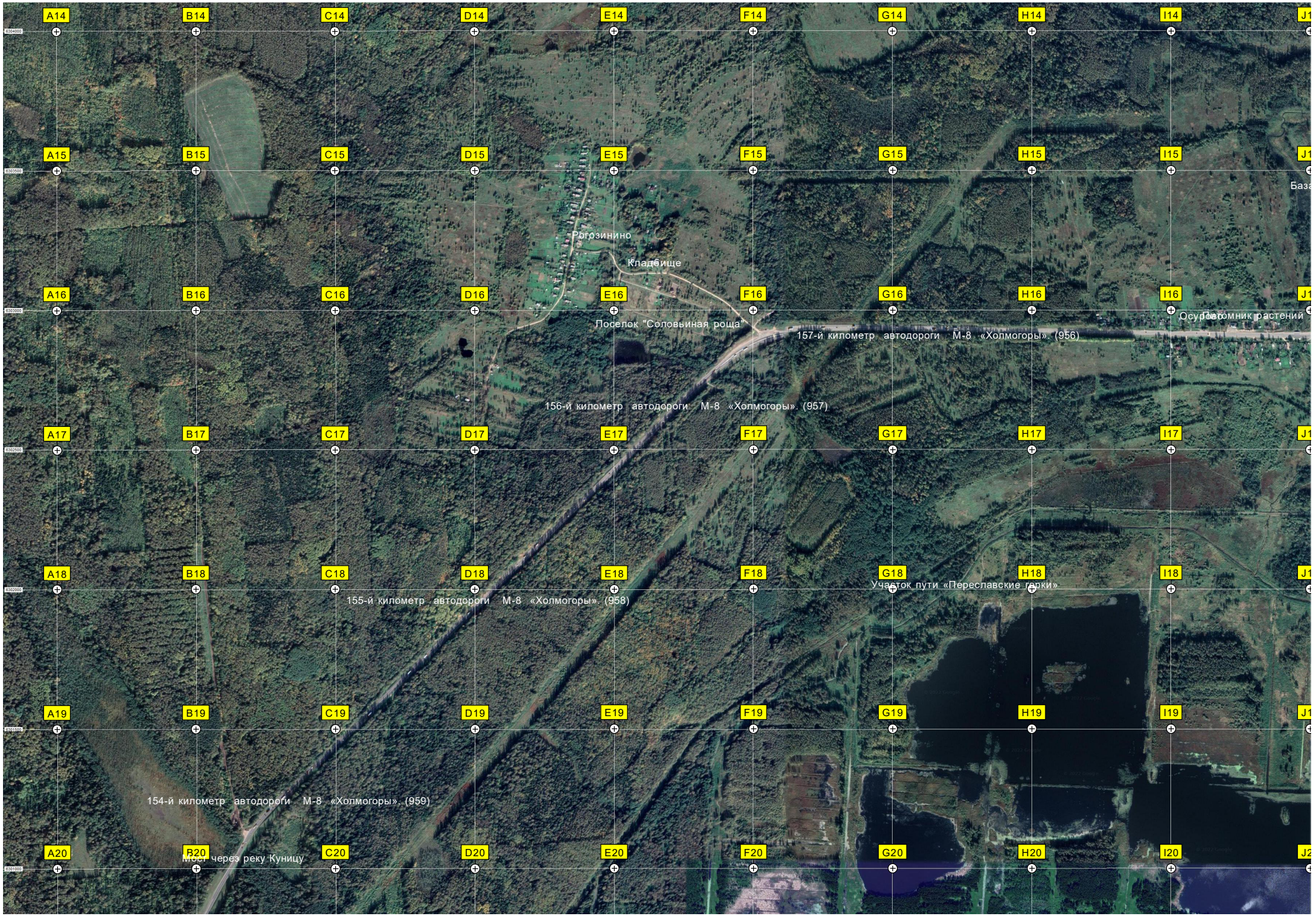
A14
B14
C14
D14
E14
F14
G14
H14
I14
A15
B15
C15
D15
E15
F15
G15
H15
I15
A16
B16
C16
D16
E16
F16
G16
H16
I16
A17
B17
C17
D17
E17
F17
G17
H17
I17
A18
B18
C18
D18
E18
F18
G18
H18
I18
A19
B19
C19
D19
E19
F19
G19
H19
I19
A20
B20
C20
D20
E20
F20
G20
H20
I20
Рогозинино
Кладбище
Поселок "Соловьиная роща"
157-й километр автодороги М-8 «Холмогоры». (956)
156-й километр автодороги М-8 «Холмогоры». (957)
155-й километр автодороги М-8 «Холмогоры». (958)
Участок пути «Переславские горки»
154-й километр автодороги М-8 «Холмогоры». (959)
Мост через реку Куницу

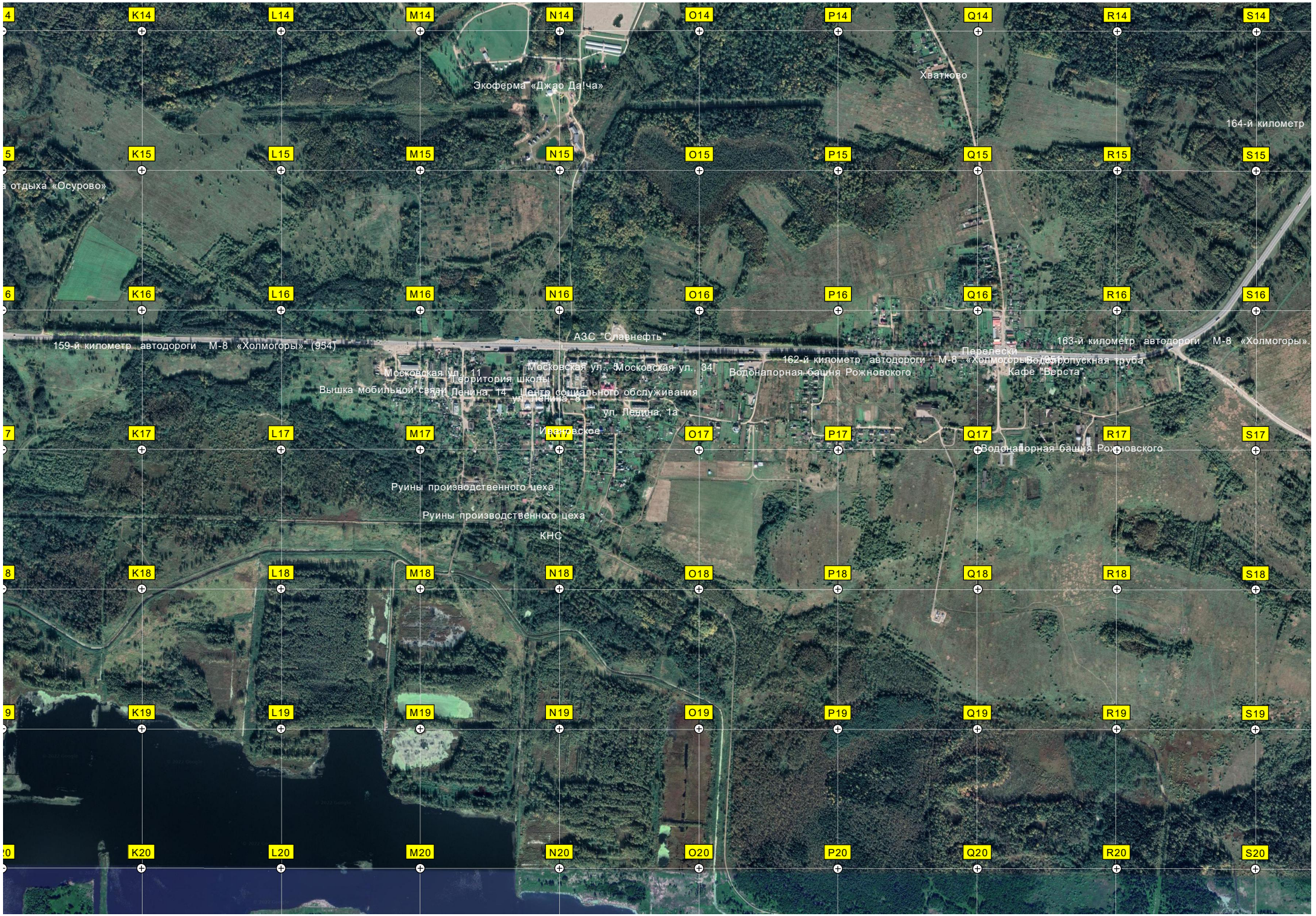
Экоферма «Джао Да!ча»
Хватково
164-й километр
а отдыха «Осурово»
АЗС "Славнефть"
159-й километр автодороги М-8 «Холмогоры». (954)
163-й километр автодороги М-8 «Холмогоры».
Перелески
162-й километр автодороги М-8 «Холмогоры»
Водопропускная труба
Водонапорная башня Рожновского
Кафе "Верста"
Московская ул., 11
Территория школы
Московская ул., 3
Московская ул., 34
Вышка мобильной связи
ул. Ленина, 14
Центр социального обслуживания
ул. Ленина, 8
ул. Ленина, 1а
Ивановское
Водонапорная башня Рожновского
Руины производственного цеха
Руины производственного цеха
КНС

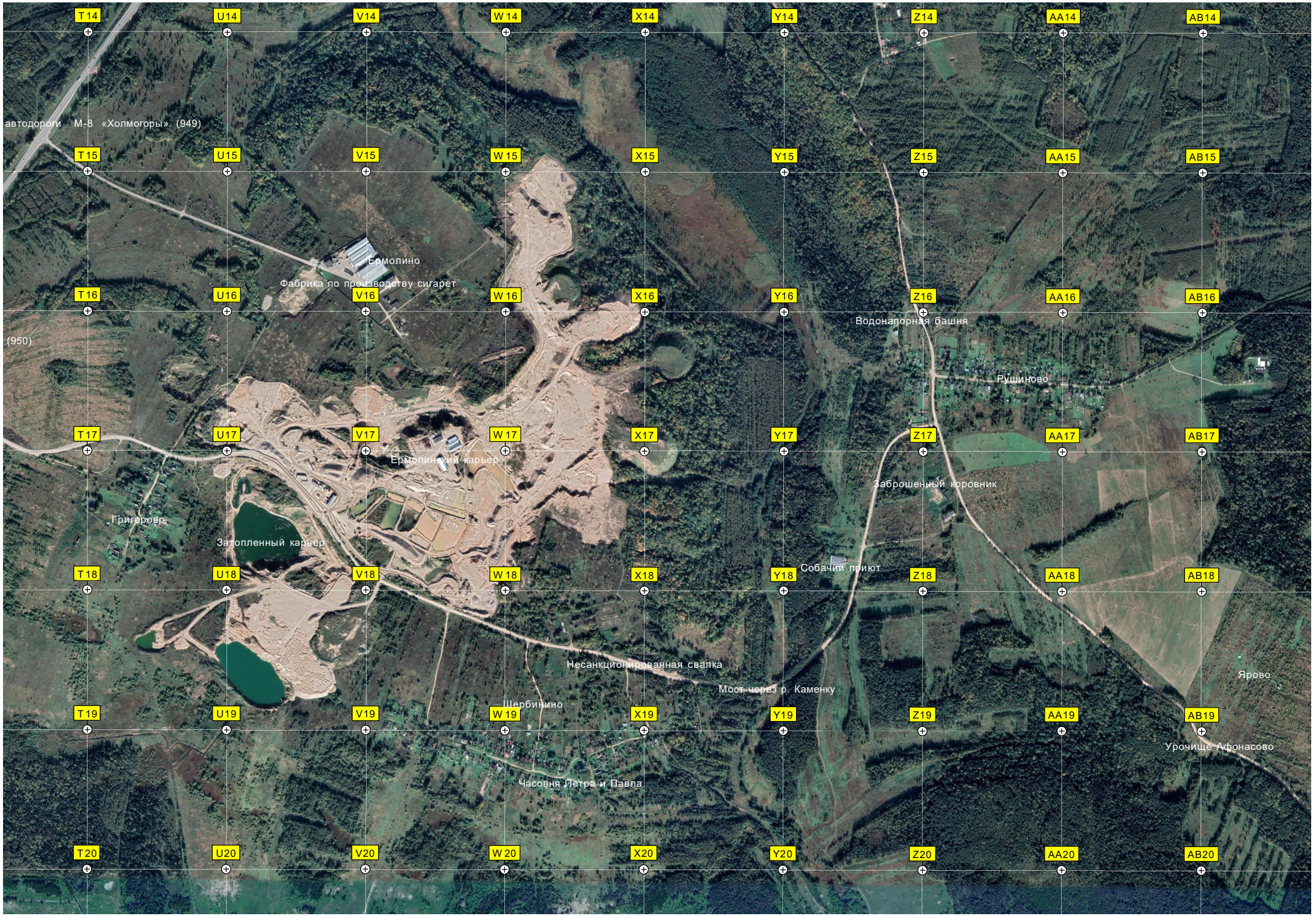
T14
U14
V14
W14
X14
Y14
Z14
AA14
AB14
автодороги М-8 «Холмогоры». (949)
T15
U15
V15
W15
X15
Y15
Z15
AA15
AB15
Ермолино
Фабрика по производству сигарет
T16
U16
V16
W16
X16
Y16
Z16
AA16
AB16
(950)
Водонапорная башня
Рушиново
T17
U17
V17
W17
X17
Y17
Z17
AA17
AB17
Ермолинский карьер
Заброшенный коровник
Григорово
Затопленный карьер
T18
U18
V18
W18
X18
Y18
Z18
AA18
AB18
Собачий приют
Несанкционированная свалка
Ярово
Мост через р. Каменку
Щербинино
T19
U19
V19
W19
X19
Y19
Z19
AA19
AB19
Урочище Афонасово
Часовня Петра и Павла
T20
U20
V20
W20
X20
Y20
Z20
AA20
AB20

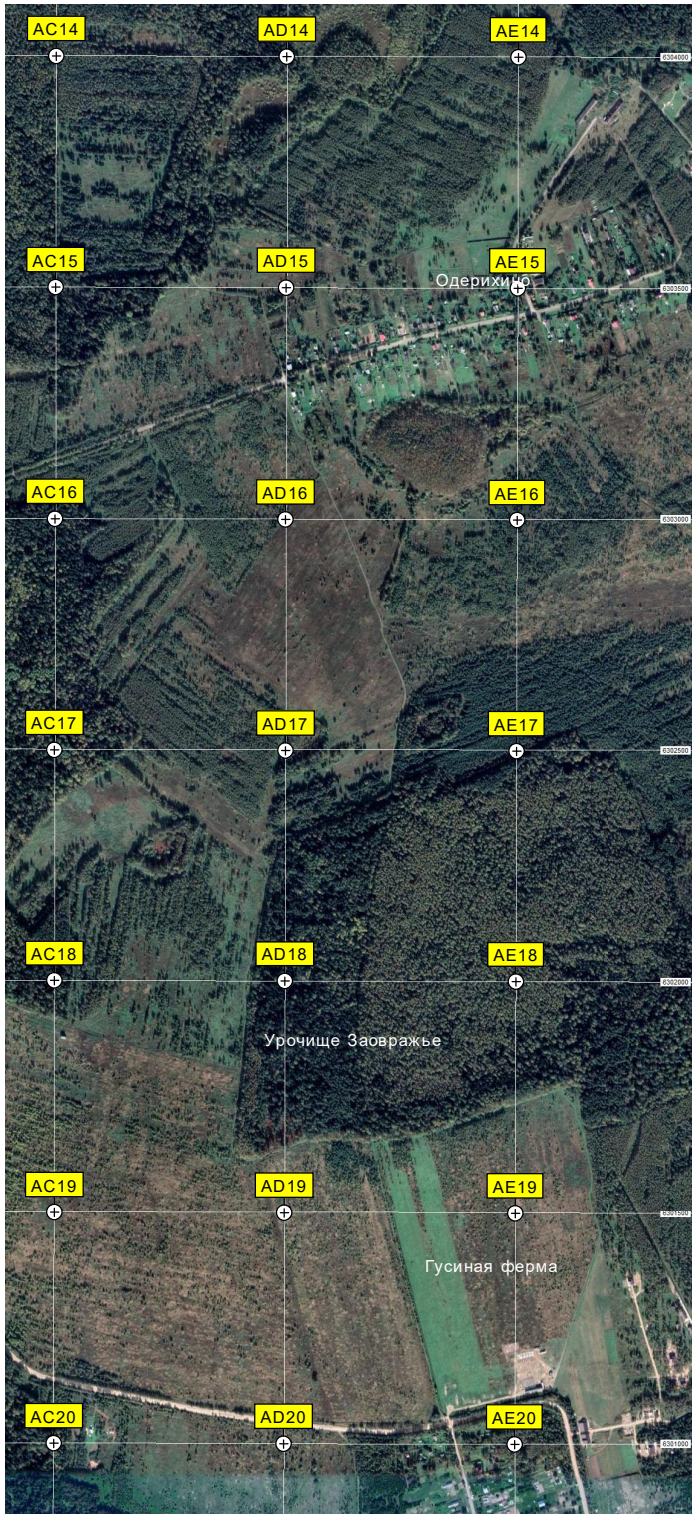
AC14
AD14
AE14
AC15
AD15
AE15
Одерихино
AC16
AD16
AE16
AC17
AD17
AE17
AC18
AD18
AE18
Урочище Заовражье
AC19
AD19
AE19
Гусиная ферма
AC20
AD20
AE20


A21
B21
C21
D21
E21
F21
G21
H21
I21
153-й километр автодороги М-8 «Холмогоры». (960)
Бывший ж/д. переезд
A22
B22
C22
D22
E22
F22
G22
H22
I22
ктору танка Т-34 М. И. Кошкину
A23
B23
C23
D23
E23
F23
G23
H23
I23
A24
B24
C24
D24
E24
F24
G24
H24
I24
Мост бывшей узкоколейки
Красногор
A25
B25
C25
D25
E25
F25
G25
H25
I25
Пруд
A26
B26
C26
D26
E26
F26
G26
H26
I26

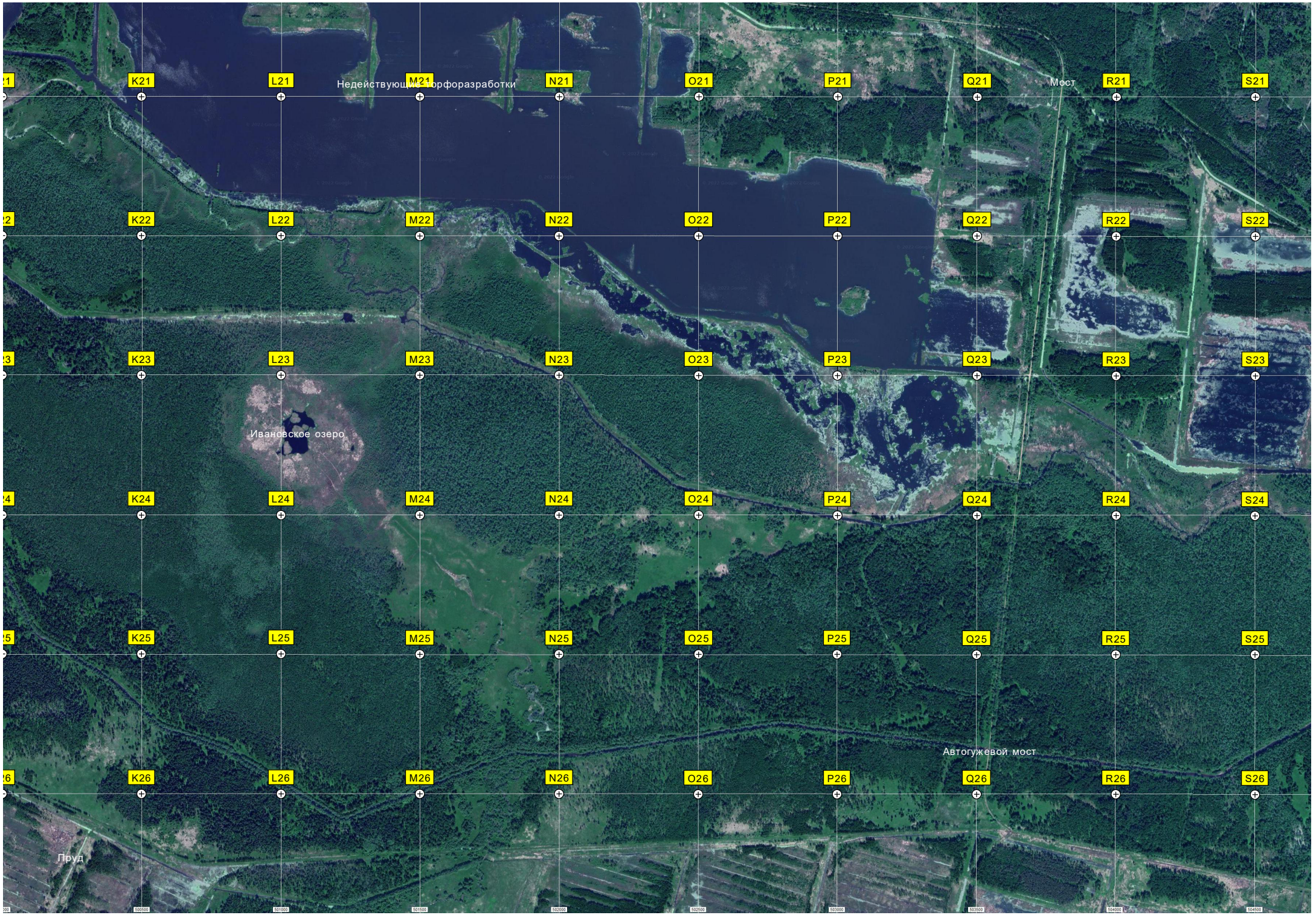
K21
L21
M21
N21
O21
P21
Q21
R21
S21
K22
L22
M22
N22
O22
P22
Q22
R22
S22
K23
L23
M23
N23
O23
P23
Q23
R23
S23
K24
L24
M24
N24
O24
P24
Q24
R24
S24
K25
L25
M25
N25
O25
P25
Q25
R25
S25
K26
L26
M26
N26
O26
P26
Q26
R26
S26
Недействующие торфоразработки
Мост
Ивановское озеро
Автогужевой мост
Пруд


ЭкоПоселение Рушиново
T21
U21
V21
W 21
X21
Y21
Z21
AA21
AB21
T22
U22
V22
W 22
X22
Y22
Z22
AA22
AB22
Мост через реку Нерль
T23
U23
V23
W 23
X23
Y23
Z23
AA23
AB23
T24
U24
V24
W 24
X24
Y24
Z24
AA24
AB24
T25
U25
V25
W 25
X25
Y25
Z25
AA25
AB25
Мост через р.Нерль
Устье реки Тошма
T26
U26
V26
W 26
X26
Y26
Z26
AA26
AB26

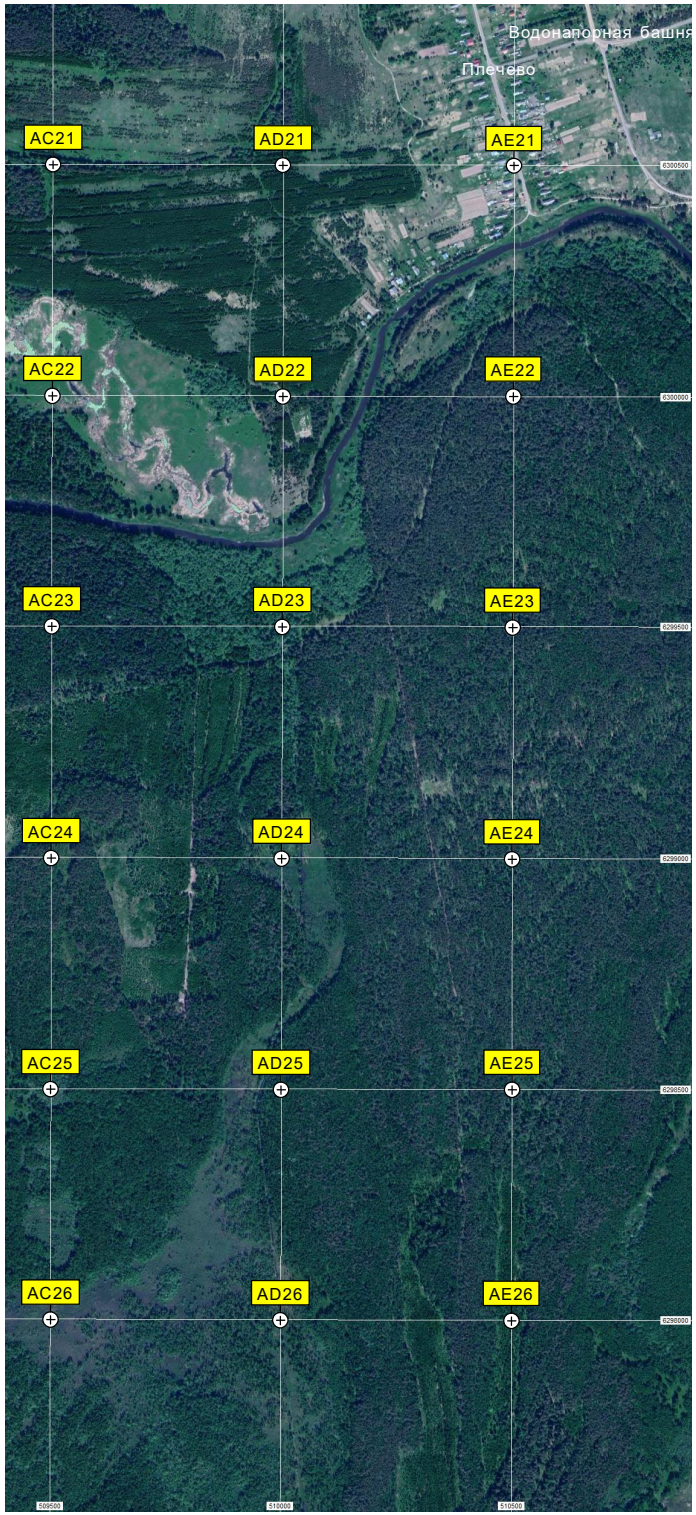
Водонапорная башня
Плечево
AC21
AD21
AE21
AC22
AD22
AE22
AC23
AD23
AE23
AC24
AD24
AE24
AC25
AD25
AE25
AC26
AD26
AE26
6300500
6300000
6299500
6299000
6298500
6298000
509500
510000
510500