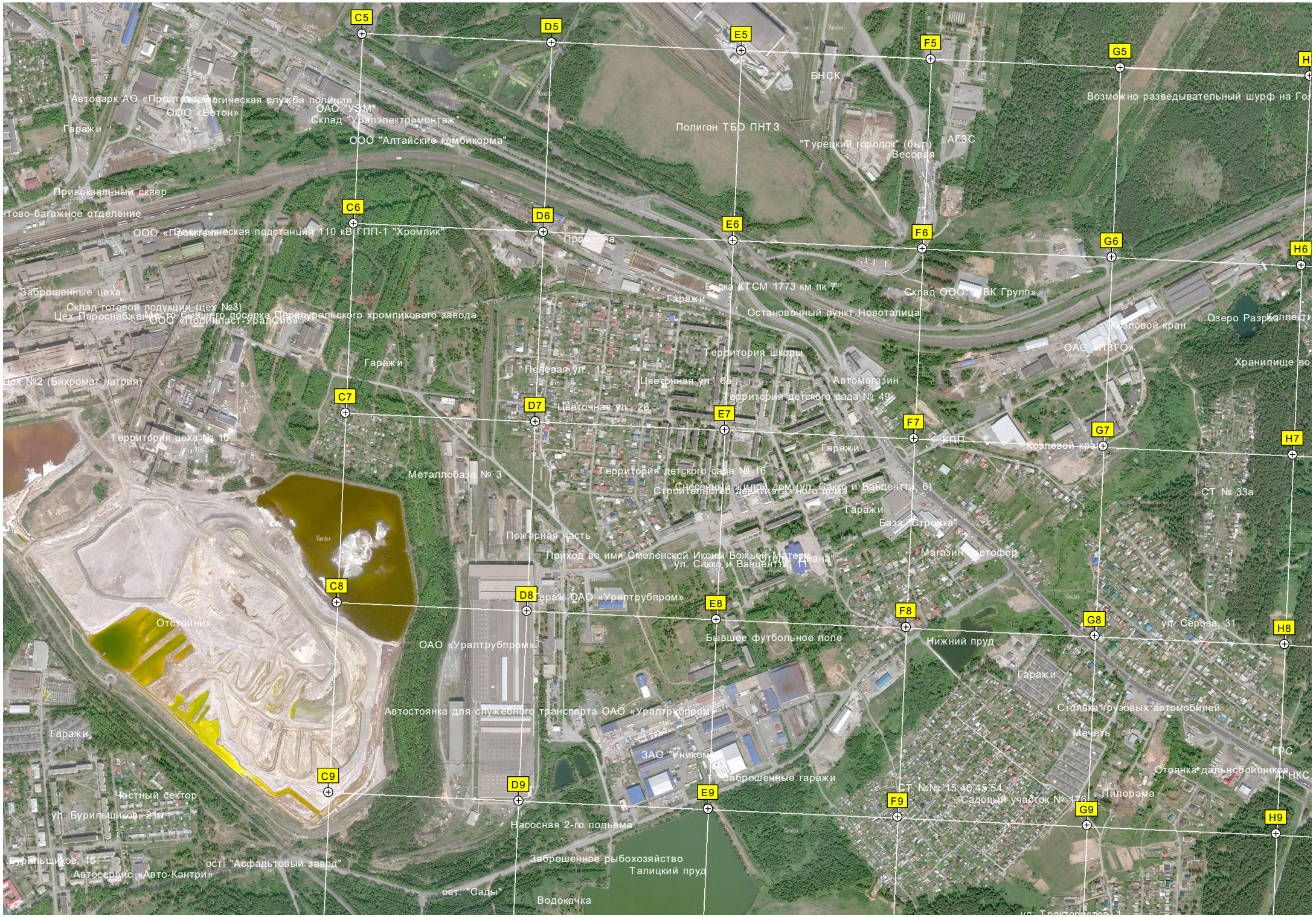
C5
D5
E5
F5
G5
C6
D6
E6
F6
G6
H6
C7
D7
E7
F7
G7
H7
C8
D8
E8
F8
G8
H8
C9
D9
E9
F9
G9
H9
БНСК
Автопарк АО «Продтехнологическая служба полиции»
ООО «Бетон»
ОАО "УЭМ"
Склад "Уралэлектромонтаж"
Гаражи
ООО "Алтайские комбикорма"
Полигон ТБО ПНТЗ
"Турецкий городок" (был)
Весовая
АГЗС
Возможно разведывательный шурф на Го
Привокзальный сквер
тово-багажное отделение
ООО «Проектная»
Трансформаторная подстанция 110 кВ ГПП-1 "Хромпик"
Промзона
Заброшенные цеха
Склад готовой подукции (цех №3)
Цех Пароснабжения
Место бывшего посёлка Первоуральского хромпикового завода
ООО «Полипласт-Уралсиб»
Гаражи
Ёлка КТСМ 1773 км пк 7
Гаражи
Остановочный пункт Новоталица
Склад ООО «ТБК Групп»
Козловой кран
Озеро Разрез
Коллекти
ОАО «ПЗГО»
Территория школы
Полевая ул., 12
Цветочная ул., 6а
Автомагазин
Территория детского сада № 49
Хранилище во
Цех №2 (Бихромат натрия)
Цветочная ул., 26
Территория цеха № 10
Гаражи
КПП
Козловой кран
Территория детского сада № 16
Снесенный жилой дом (ул. Сакко и Ванденти, 6)
Строительство девятиэтажного дома
Металлобаза № 3
СТ № 33а
Гаражи
База "Стройка"
Пожарная часть
Приход во имя Смоленской Иконы Божьей Матери
ул. Сакко и Ванценти, 1
Магазин "Светофор"
Гараж ОАО «Уралтрубпром»
Отстойник
Бывшее футбольное поле
ул. Серова, 31
Нижний пруд
ОАО «Уралтрубпром»
Гаражи
Автостоянка для служебного транспорта ОАО «Уралтрубпром»
Стоянка грузовых автомобилей
Гаражи
Мечеть
ГРС
ЗАО "Уником"
Стоянка дальнобойщиков
АГНКС
Заброшенные гаражи
СТ №№ 15,40,45,54
Садовый участок № 176
Пилорама
Частный сектор
ул. Бурильщиков, 21а
Насосная 2-го подъема
Заброшенное рыбохозяйство
Талицкий пруд
Бурильщиков, 15
ост. "Асфальтовый завод"
Автосервис «Авто-Кантри»
ост. "Сады"
Водокачка

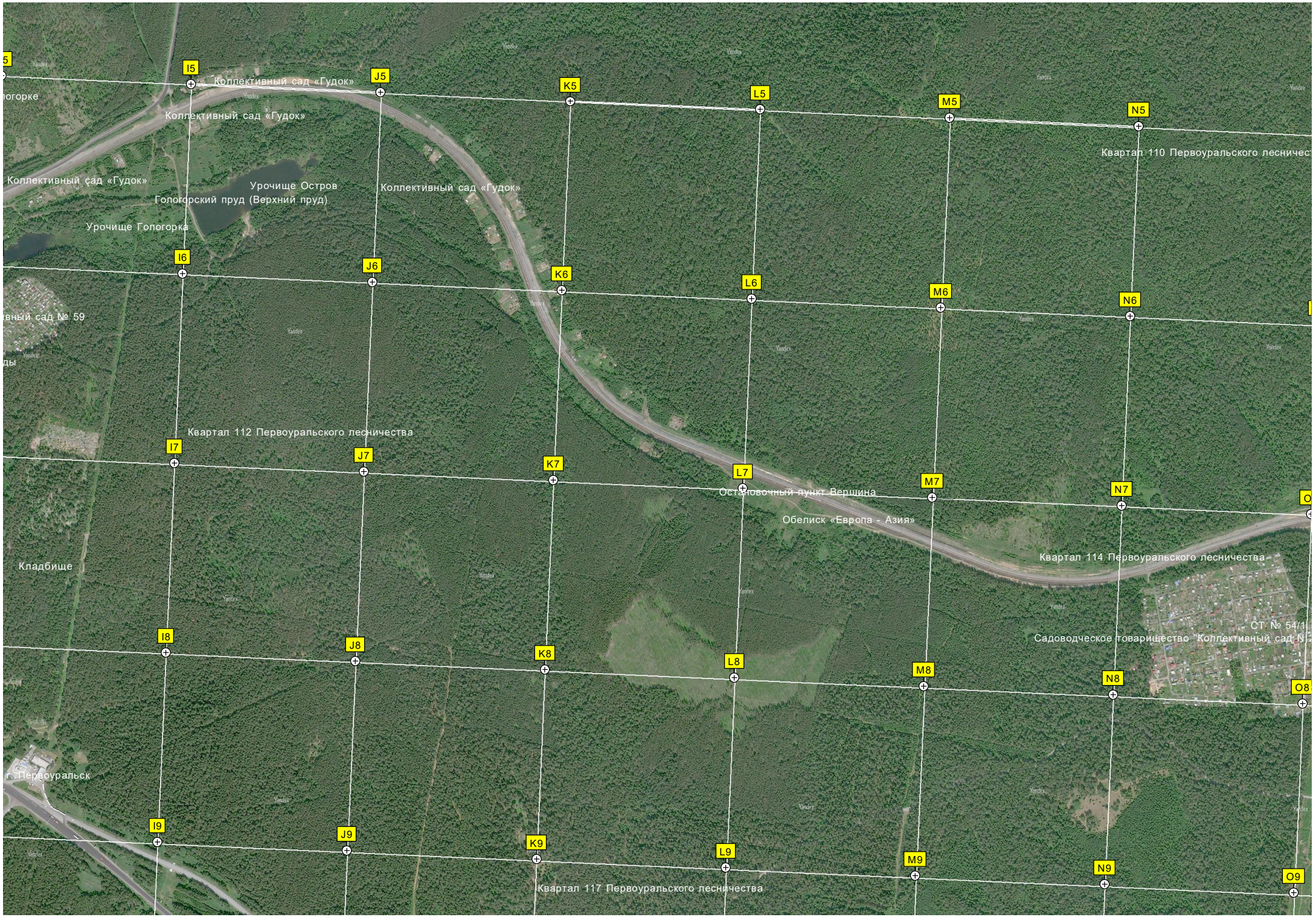
I5
J5
K5
L5
M5
N5
Коллективный сад «Гудок»
Коллективный сад «Гудок»
Коллективный сад «Гудок»
Коллективный сад «Гудок»
Урочище Остров
Гологорский пруд (Верхний пруд)
Урочище Гологорка
Квартал 110 Первоуральского лесничес
I6
J6
K6
L6
M6
N6
Квартал 112 Первоуральского лесничества
I7
J7
K7
L7
M7
N7
Остановочный пункт Вершина
Обелиск «Европа - Азия»
Кладбище
Квартал 114 Первоуральского лесничества
СТ № 54/1
Садоводческое товарищество "Коллективный сад N
I8
J8
K8
L8
M8
N8
O8
г. Первоуральск
I9
J9
K9
L9
M9
N9
O9
Квартал 117 Первоуральского лесничества

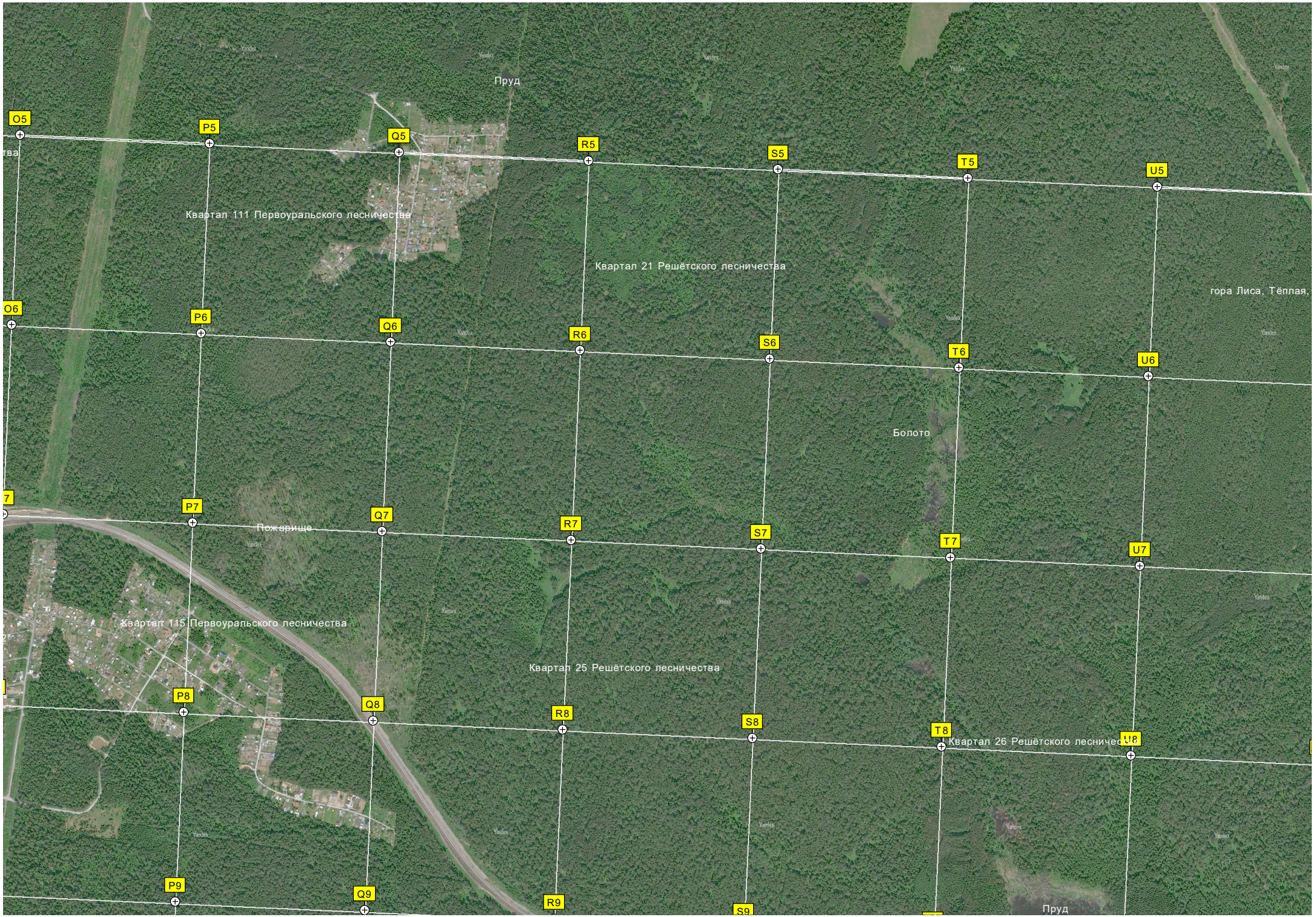
Пруд
O5
P5
Q5
R5
S5
T5
U5
Квартал 111 Первоуральского лесничества
Квартал 21 Решётского лесничества
гора Лиса, Тёплая,
O6
P6
Q6
R6
S6
T6
U6
Болото
P7
Q7
R7
S7
T7
U7
Пожарище
Квартал 115 Первоуральского лесничества
Квартал 25 Решётского лесничества
P8
Q8
R8
S8
T8
U8
Квартал 26 Решётского лесничества
P9
Q9
R9
S9
Пруд

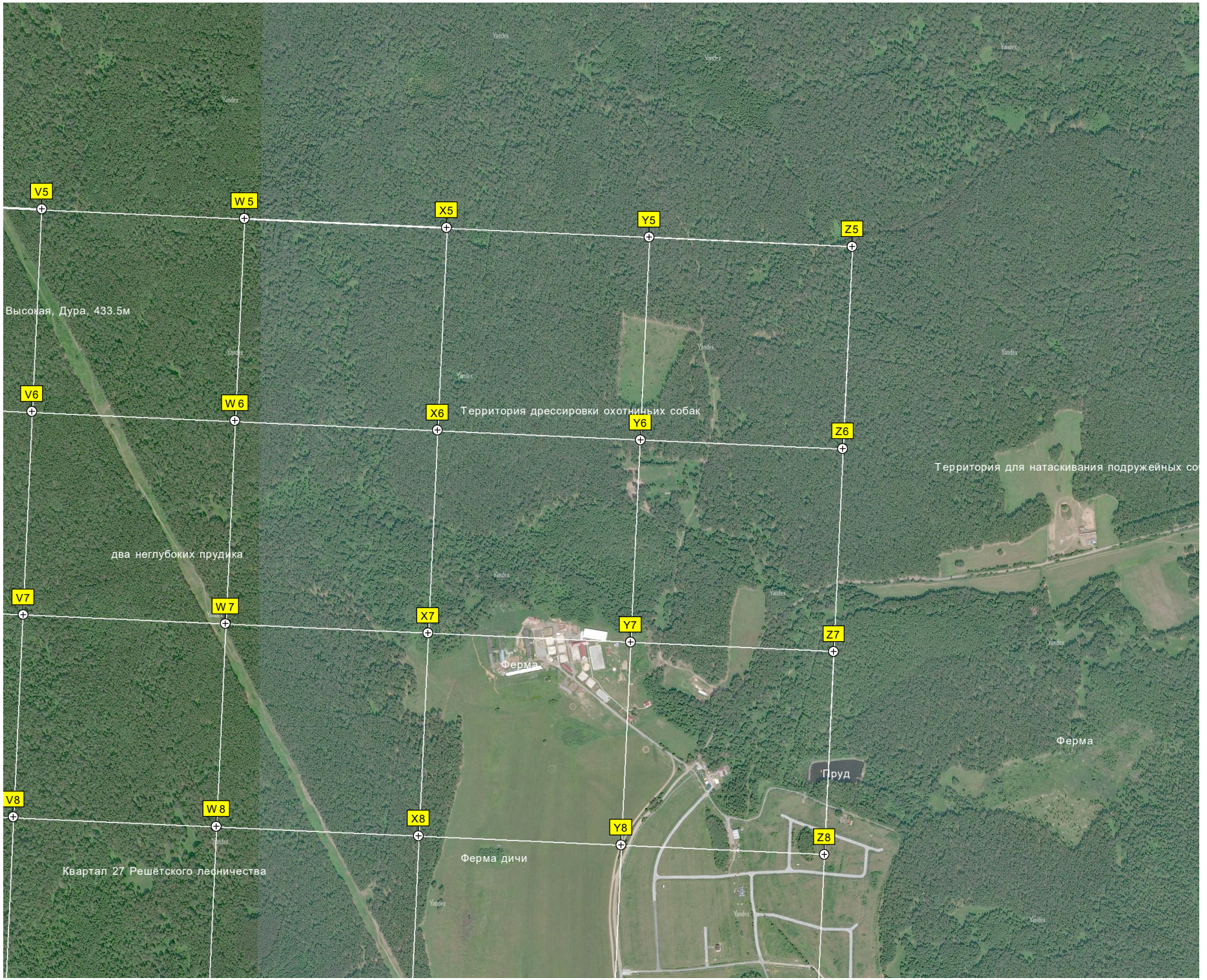
V5
W 5
X5
Y5
Z5
Высокая, Дура, 433.5м
V6
W 6
X6
Территория дрессировки охотничьих собак
Y6
Z6
Территория для натаскивания подружейных со
два неглубоких прудика
V7
W 7
X7
Y7
Z7
Ферма
Ферма
Пруд
V8
W 8
X8
Y8
Z8
Ферма дичи
Квартал 27 Решётского лесничества

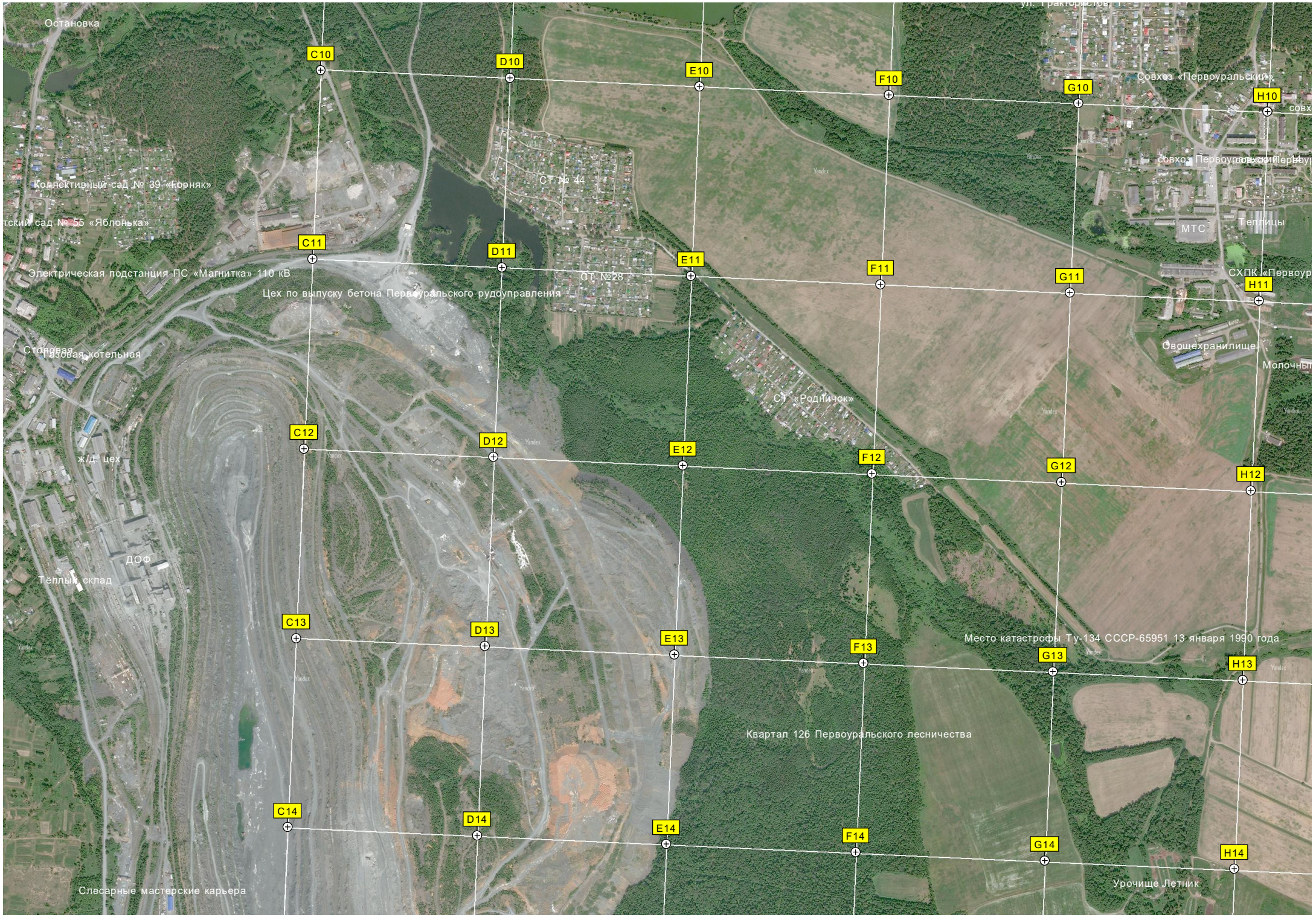
Остановка
C10
D10
E10
F10
G10
H10
Совхоз «Первоуральский»
Коллективный сад № 39 «Корняк»
СТ № 44
тский сад № 55 «Яблонька»
МТС
Теплицы
C11
D11
E11
F11
G11
H11
Электрическая подстанция ПС «Магнитка» 110 кВ
СТ №28
Цех по выпуску бетона Первоуральского рудоуправления
СХПК «Первоур
Столовая
Газовая котельная
Овощехранилище
СТ «Родничок»
C12
D12
E12
F12
G12
H12
ж/д. цех
ДОФ
Тёплый склад
C13
D13
E13
F13
G13
H13
Место катастрофы Ту-134 СССР-65951 13 января 1990 года
Квартал 126 Первоуральского лесничества
C14
D14
E14
F14
G14
H14
Слесарные мастерские карьера
Урочище Летник

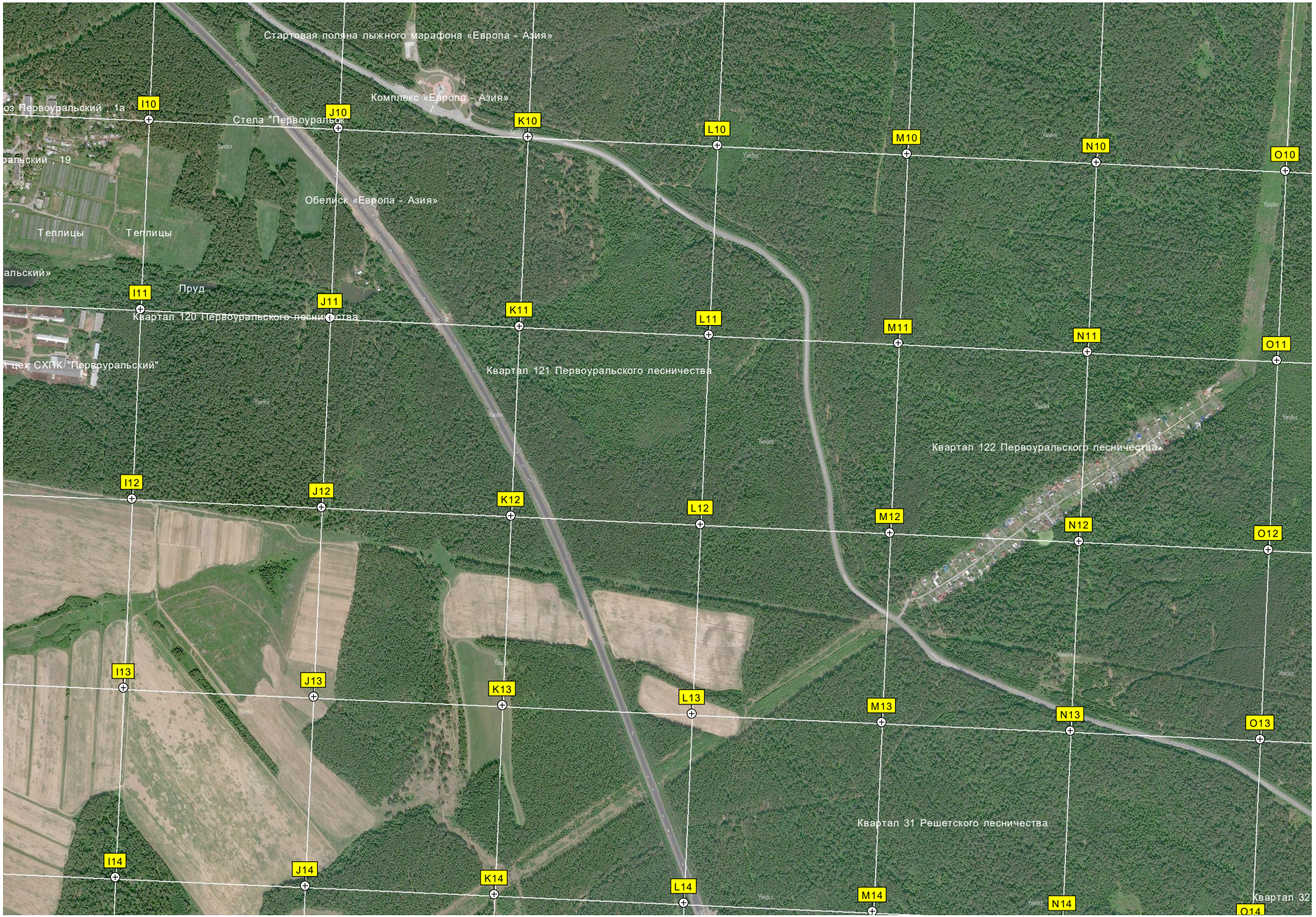
Стартовая поляна лыжного марафона «Европа - Азия»
Комплекс «Европа - Азия»
Стела "Первоуральск"
Обелиск «Европа - Азия»
Теплицы
Теплицы
Пруд
Квартал 120 Первоуральского лесничества
Квартал 121 Первоуральского лесничества
Квартал 122 Первоуральского лесничества
Квартал 31 Решетского лесничества
Квартал 32
I10
J10
K10
L10
M10
N10
O10
I11
J11
K11
L11
M11
N11
O11
I12
J12
K12
L12
M12
N12
O12
I13
J13
K13
L13
M13
N13
O13
I14
J14
K14
L14
M14
N14
O14

Квартал 119 Первоуральского лесничества
Водоём
Квартал 30 Решётского лесничества
Квартал 123 Первоуральского лесничества
Пожарный пруд
Коллективный сад № 49 «Родничок»
ЦУГРЭ (Центрально-уральская геологоразведочная экспедиция)
Ангар
Заброшенный недострой
Почтовое отделение 623141
Пруд, на реке решетка
Решетского лесничества
P10
Q10
R10
S10
T10
U10
V10
P11
Q11
R11
S11
T11
U11
V11
P12
Q12
R12
S12
T12
U12
V12
P13
Q13
R13
S13
T13
U13
V13
T9
U9

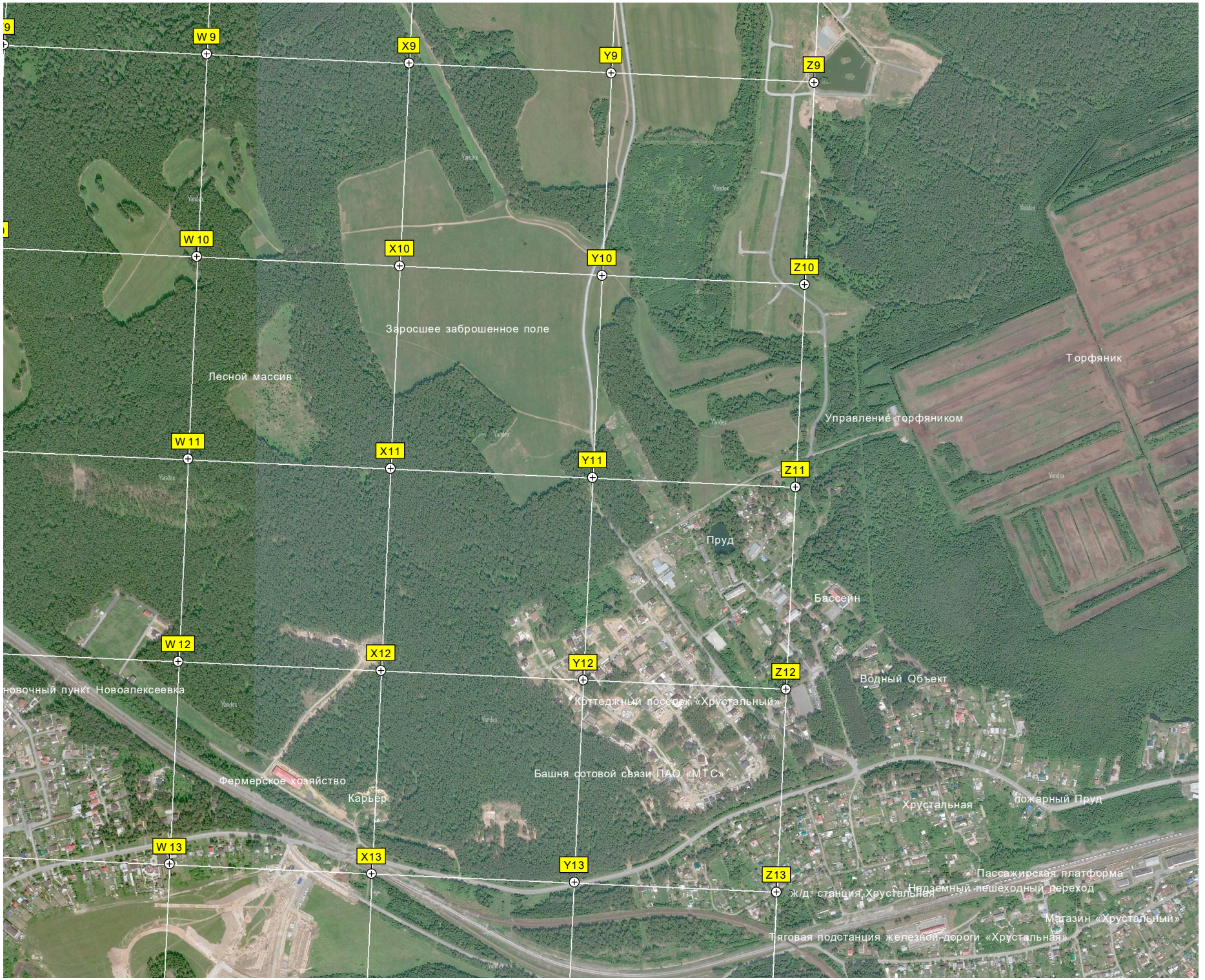
W 9
X9
Y9
Z9
W 10
X10
Y10
Z10
W 11
X11
Y11
Z11
W 12
X12
Y12
Z12
W 13
X13
Y13
Z13
Заросшее заброшенное поле
Лесной массив
Торфяник
Управление торфяником
Пруд
Бассейн
Водный Объект
Коттеджный посёлок «Хрустальный»
новочный пункт Новоалексеевка
Фермерское хозяйство
Карьер
Башня сотовой связи ПАО «МТС»
Хрустальная
Пожарный Пруд
Пассажирская платформа
Надземный пешеходный переход
ж/д. станция Хрустальная
Магазин «Хрустальный»
Тяговая подстанция железной дороги «Хрустальная»


Проезд запрещен
ОАО «Первоуральское рудоуправление»
C15
D15
E15
F15
G15
H15
Квартал 128 Первоуральского лесничества
Рудный отвал
323-й километр автодороги Пермь - Екатеринбург Р-242 (31)
C16
D16
E16
F16
G16
H16
Квартал 50 Решетского лесничества
322-й километр автодороги Пермь - Екатеринбург Р-242 (32)
C17
D17
E17
F17
G17
H17
Квартал 51 Решетского лесничества
Квартал 53 Решетс
C18
D18
E18
F18
G18
H18
321-й километр автодороги Пермь - Екатеринбург Р-242 (33)
Квартал 63 Решетского лесничества
C19
D19
E19
F19
G19
H19
Скальные обнажения
ЛЭП
Скалы

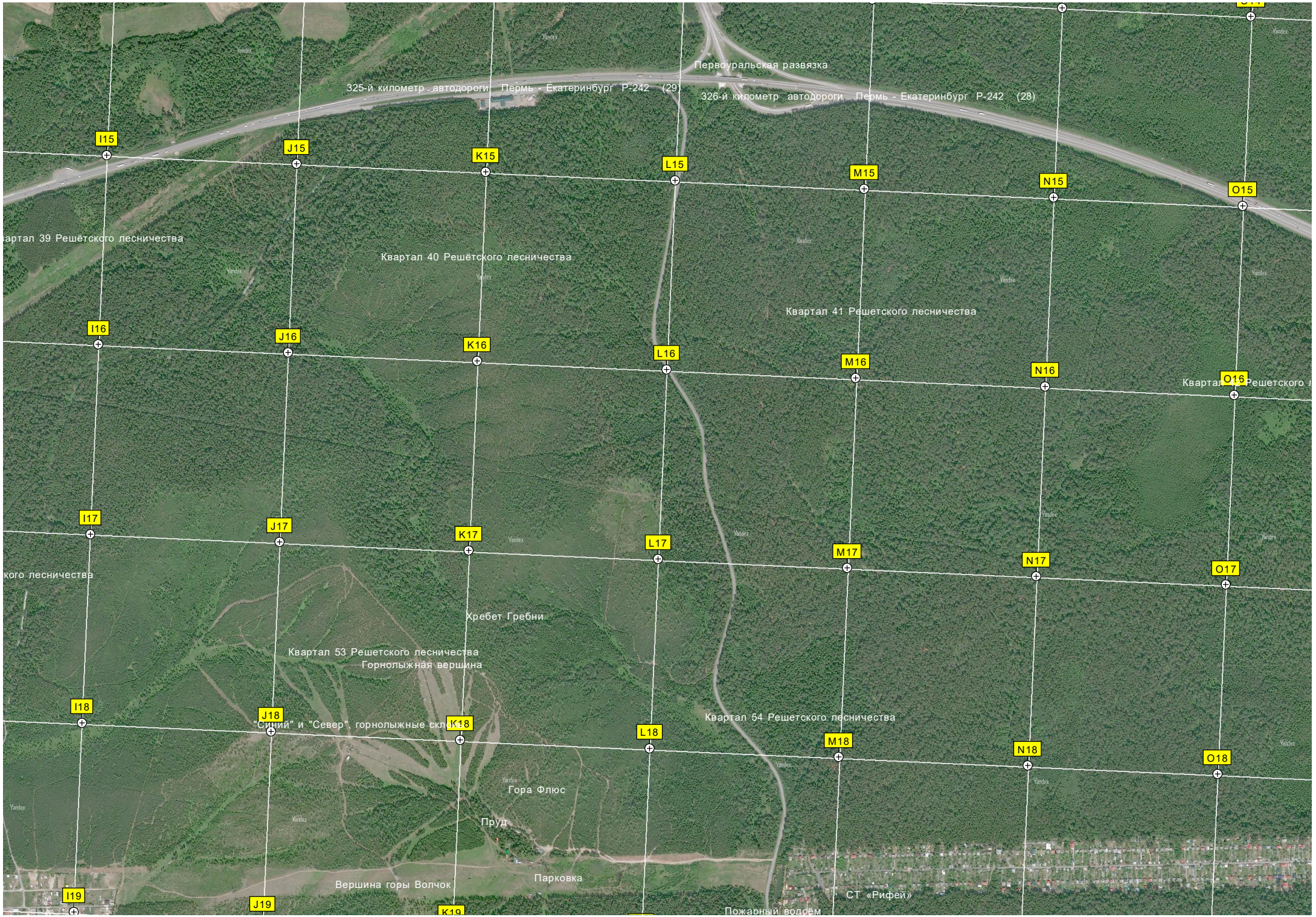
Первоуральская развязка
325-й километр автодороги Пермь - Екатеринбург Р-242 (29)
326-й километр автодороги Пермь - Екатеринбург Р-242 (28)
I15
J15
K15
L15
M15
N15
O15
Квартал 39 Решётского лесничества
Квартал 40 Решётского лесничества
Квартал 41 Решетского лесничества
I16
J16
K16
L16
M16
N16
O16
I17
J17
K17
L17
M17
N17
O17
Хребет Гребни
Квартал 53 Решетского лесничества
Горнолыжная вершина
I18
J18
K18
L18
M18
N18
O18
"Синий" и "Север", горнолыжные скл
Квартал 54 Решетского лесничества
Гора Флюс
Пруд
Парковка
Вершина горы Волчок
I19
J19
K19
СТ «Рифей»
Пожарный водоём

P14
Q14
R14
S14
T14
U14
V14
Коттеджный посёлок Евразия
Заброшенный корпус
Школа № 16
авт. мост
Геологический пер. 5
СНТ «Радость»
Новоалексеевское
Кладбище
ул. 8 Март
P15
Q15
R15
S15
T15
U15
V15
Стоянка
Вырубка леса
Поле
ул. 8
Квартал 43 Решетского лесничества
лесничества
P16
Q16
R16
S16
T16
U16
V16
329-й километр автодороги Пермь - Екатеринбург Р-242 (25)
Надземный пешеходный переход
330-й километр автодороги Пермь - Екатеринбург Р-242 (24)
331-й километр автодороги
Автостоянка
P17
Q17
R17
S17
T17
U17
V17
Площадка для
Газопровод ВД
Птицеферма
P18
Q18
R18
S18
T18
U18
V18
СТ № 52
Участок №106
Пруд
Заброшенный пожарный водоём

W 14
X14
Y14
Z14
W 15
X15
Y15
Z15
W 16
X16
Y16
Z16
W 17
X17
Y17
Z17
W 18
X18
Y18
Z18
Переезд
Частный пруд
ул. Мира, 30
Пруд
Квартал 33 Решетского лесничества
Лес
Пруд
Котеджи
руины дома у ЛЭП
База ОАО «Линкос»
Силос
ж/д. путепровод через Московский тракт
Указатель 333-й км
СНТ «Рябинушка»
Трассовый пункт «Решёты» Территориального центра медицины катастроф
332-й километр автодороги Пермь - Екатеринбург - Р-242 - (22)
Пермь - Екатеринбург Р-242 (23)
АЗС № 411 «ЛУКОЙЛ»
Новоалексеевская развязка
территория Логистического центра АО «Тандер»
Склад ООО «Ферронордтик Машины»
АТП Логистического центра "Магнит" ООО "Сельта"
ж/д. путепровод
Водопропускной туннель
Остановочный пункт Чусовоестрой
платф. остановочного пункта Чусоводстрой
Труба большого диаметра
Конно-спортивный клуб «Алькор-Хорс»

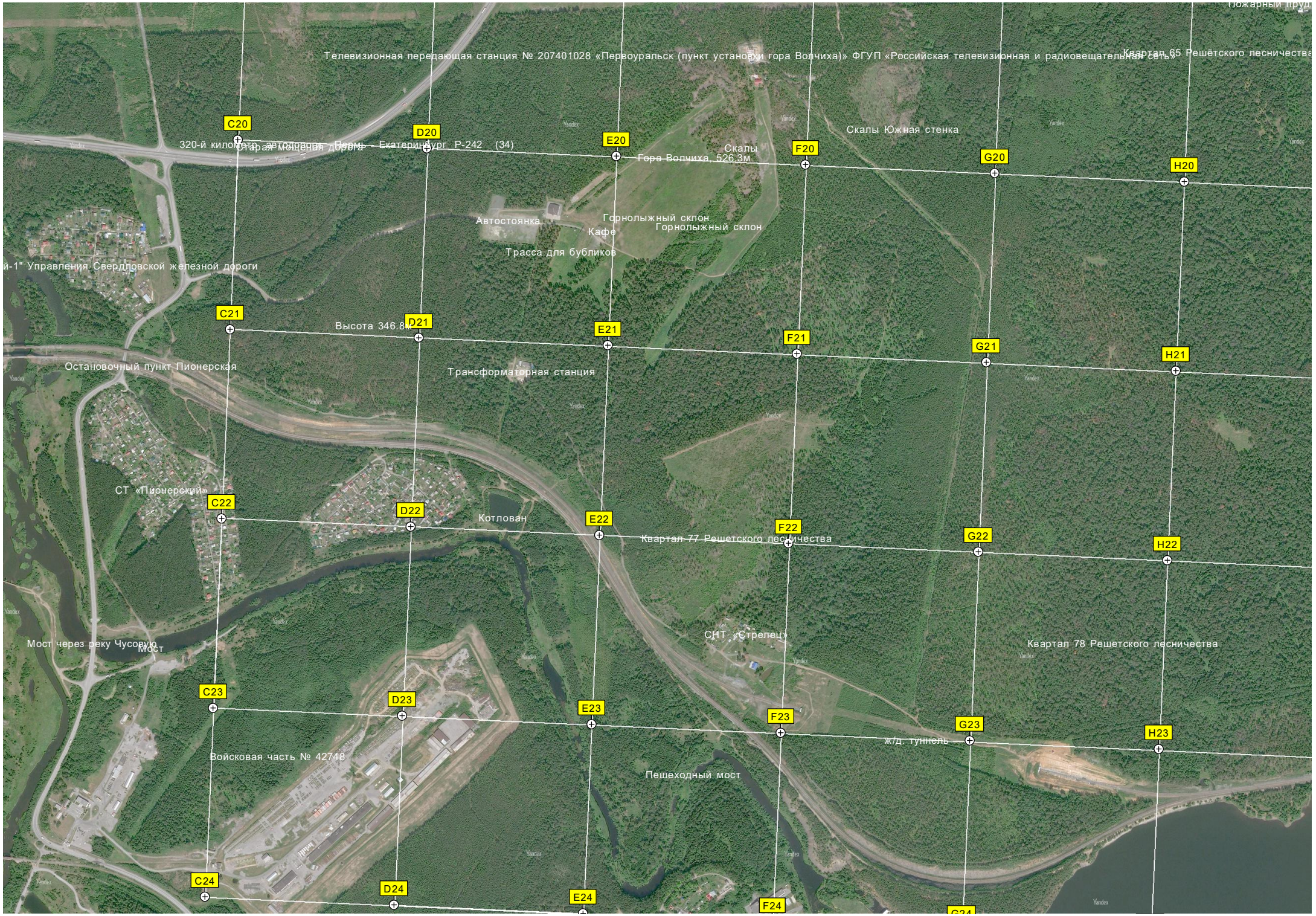
Телевизионная передающая станция № 207401028 «Первоуральск (пункт установки гора Волчиха)» ФГУП «Российская телевизионная и радиовещательная сеть»
Квартал 65 Решётского лесничества
Пожарный пруд
Скалы Южная стенка
320-й километр автодороги Екатеринбург – Р-242 (34)
Старая мощёная дорога
Скалы
Гора Волчиха, 526,3м
Автостоянка
Горнолыжный склон
Кафе
Горнолыжный склон
Трасса для бубликов
й-1" Управления Свердловской железной дороги
Высота 346.8м
Остановочный пункт Пионерская
Трансформаторная станция
СТ «Пионерский»
Котлован
Квартал 77 Решетского лесничества
СНТ «Стрелец»
Квартал 78 Решетского лесничества
Мост через реку Чусовую
Мост
Войсковая часть № 42748
Пешеходный мост
ж/д. туннель
C20
D20
E20
F20
G20
H20
C21
D21
E21
F21
G21
H21
C22
D22
E22
F22
G22
H22
C23
D23
E23
F23
G23
H23
C24
D24
E24
F24

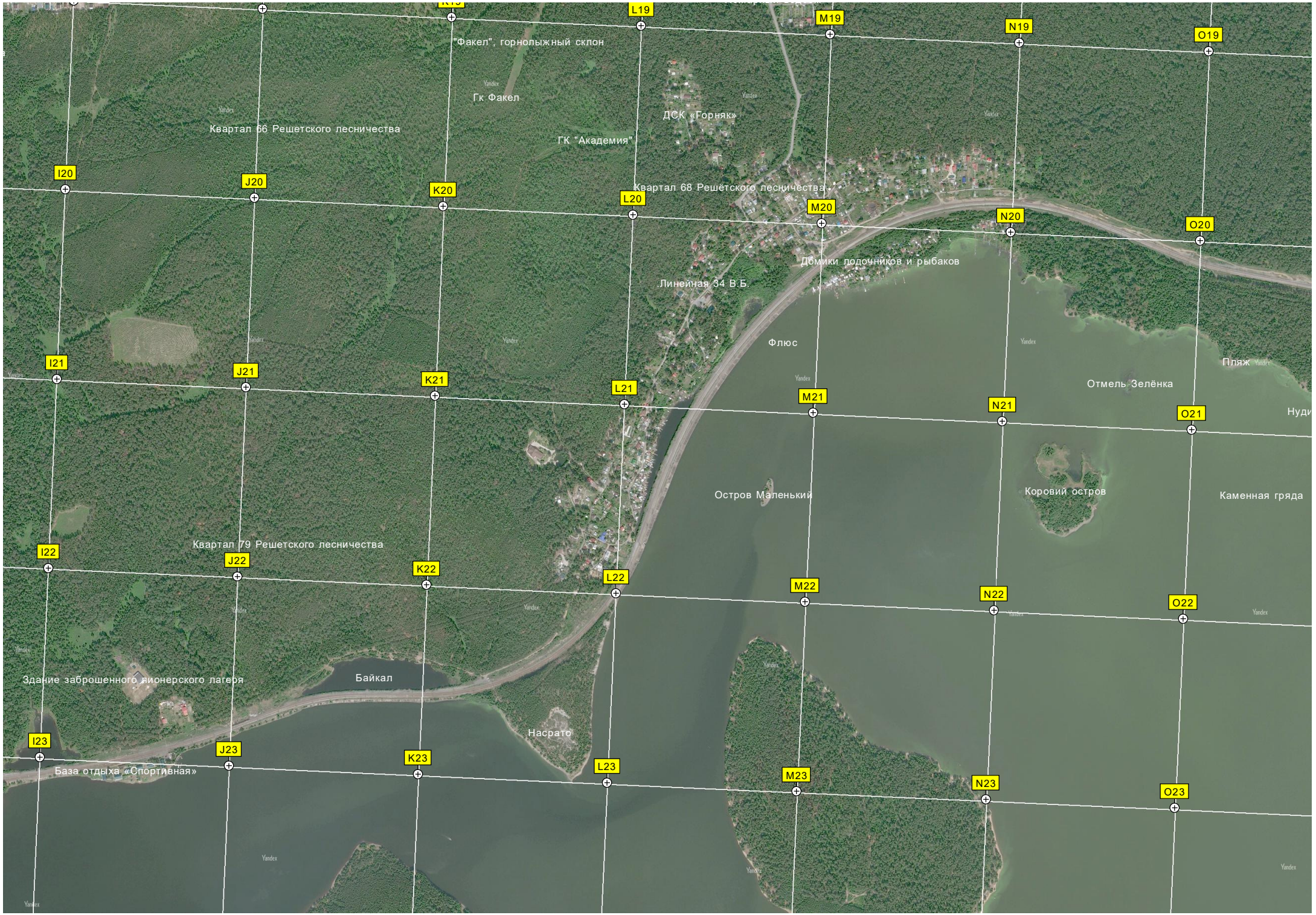
"Факел", горнолыжный склон
Гк Факел
ДСК «Горняк»
Квартал 66 Решетского лесничества
ГК "Академия"
Квартал 68 Решётского лесничества
Домики лодочников и рыбаков
Линейная 34 В.Б.
Флюс
Пляж
Отмель Зелёнка
Остров Маленький
Коровий остров
Каменная гряда
Квартал 79 Решетского лесничества
Здание заброшенного пионерского лагеря
Байкал
Насрато
База отдыха «Спортивная»
I19
L19
M19
N19
O19
I20
J20
K20
L20
M20
N20
O20
I21
J21
K21
L21
M21
N21
O21
I22
J22
K22
L22
M22
N22
O22
I23
J23
K23
L23
M23
N23
O23

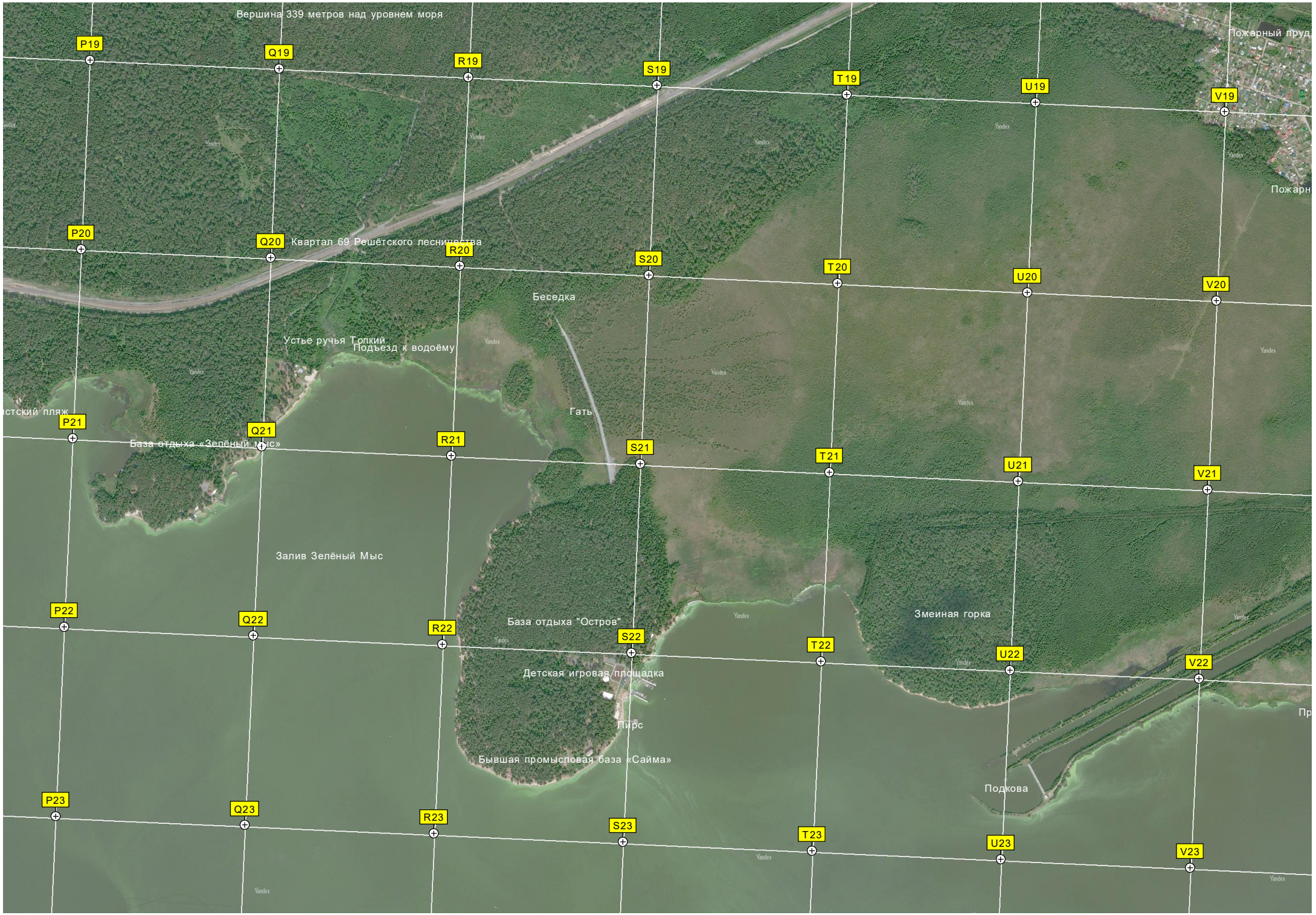
Вершина 339 метров над уровнем моря
Пожарный пруд
Пожарн
P19
Q19
R19
S19
T19
U19
V19
P20
Q20
R20
S20
T20
U20
V20
Квартал 69 Решётского лесничества
Беседка
Устье ручья Топкий
Подъезд к водоёму
Гать
стский пляж
P21
Q21
R21
S21
T21
U21
V21
База отдыха «Зелёный Мыс»
Залив Зелёный Мыс
P22
Q22
R22
S22
T22
U22
V22
База отдыха "Остров"
Змеиная горка
Детская игровая площадка
Пирс
Бывшая промысловая база «Сайма»
Пр
Поджова
P23
Q23
R23
S23
T23
U23
V23

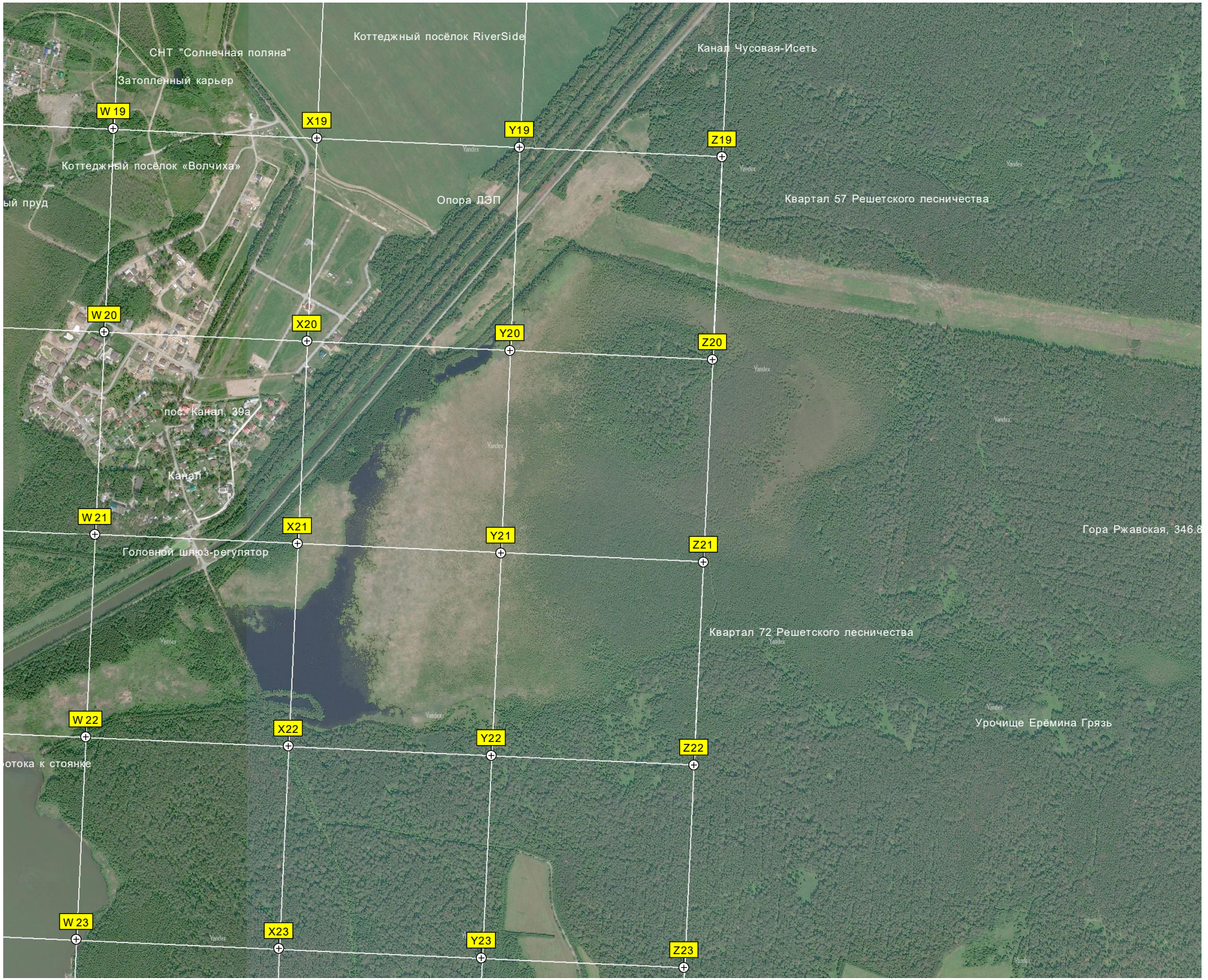
Коттеджный посёлок RiverSide
СНТ "Солнечная поляна"
Канал Чусовая-Исеть
Затопленный карьер
W 19
X19
Y19
Z19
Коттеджный посёлок «Волчиха»
Опора ЛЭП
Квартал 57 Решетского лесничества
W 20
X20
Y20
Z20
пос. Канал, 39а
Канал
W 21
X21
Y21
Z21
Головной шлюз-регулятор
Квартал 72 Решетского лесничества
W 22
X22
Y22
Z22
Урочище Ерёмина Грязь
W 23
X23
Y23
Z23