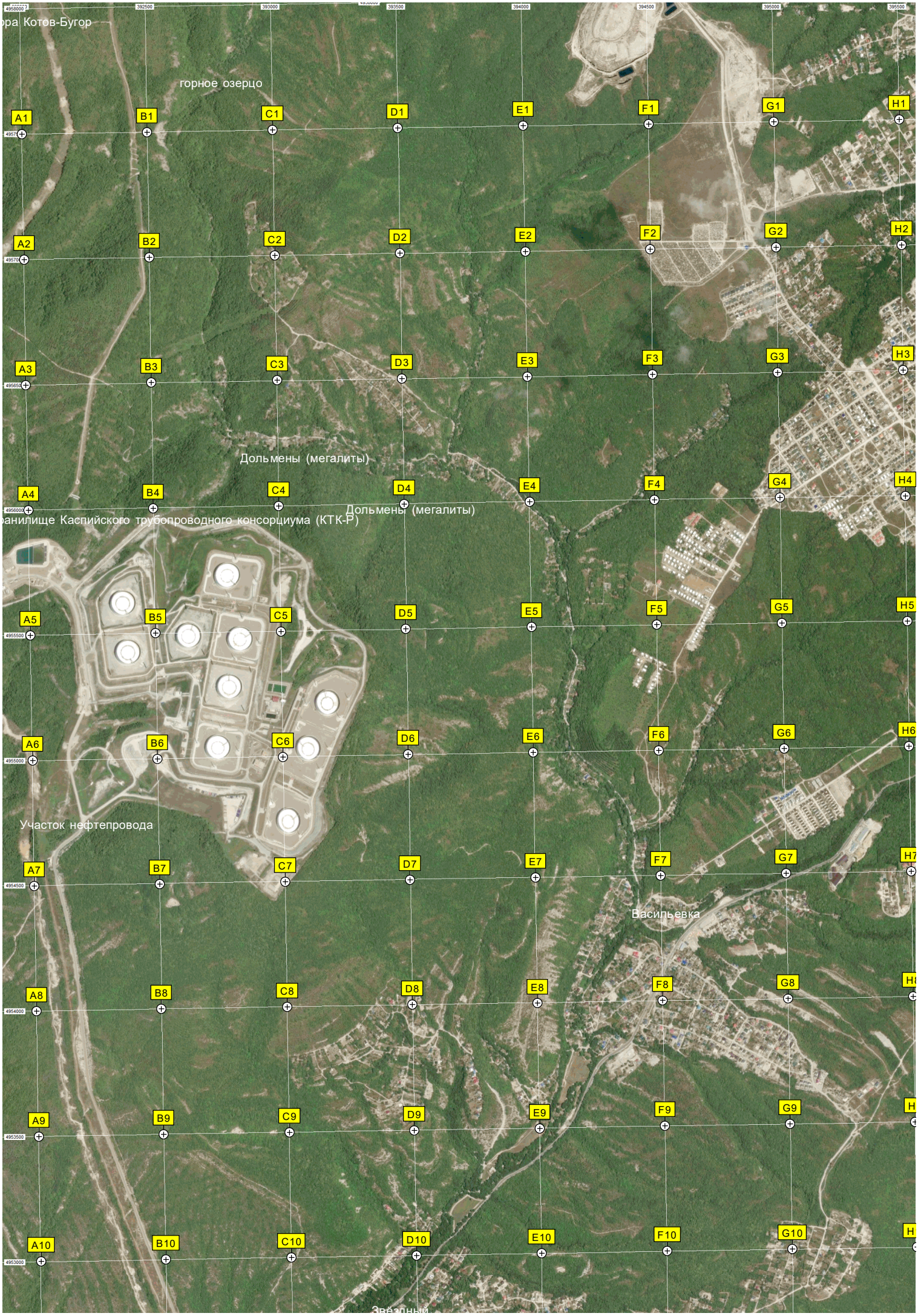
ора Котов-Бугор
горное озерцо
Дольмены (мегалиты)
Дольмены (мегалиты)
анилище Каспийского трубопроводного консорциума (КТК-Р)
Участок нефтепровода
Васильевка
Звёздный
392500
393000
393500
394000
394500
395000
395500
4958000
4957500
4957000
4956500
4956000
4955500
4955000
4954500
4954000
4953500
4953000
A1
B1
C1
D1
E1
F1
G1
H1
A2
B2
C2
D2
E2
F2
G2
H2
A3
B3
C3
D3
E3
F3
G3
H3
A4
B4
C4
D4
E4
F4
G4
H4
A5
B5
C5
D5
E5
F5
G5
H5
A6
B6
C6
D6
E6
F6
G6
H6
A7
B7
C7
D7
E7
F7
G7
H7
A8
B8
C8
D8
E8
F8
G8
A9
B9
C9
D9
E9
F9
G9
A10
B10
C10
D10
E10
F10
G10

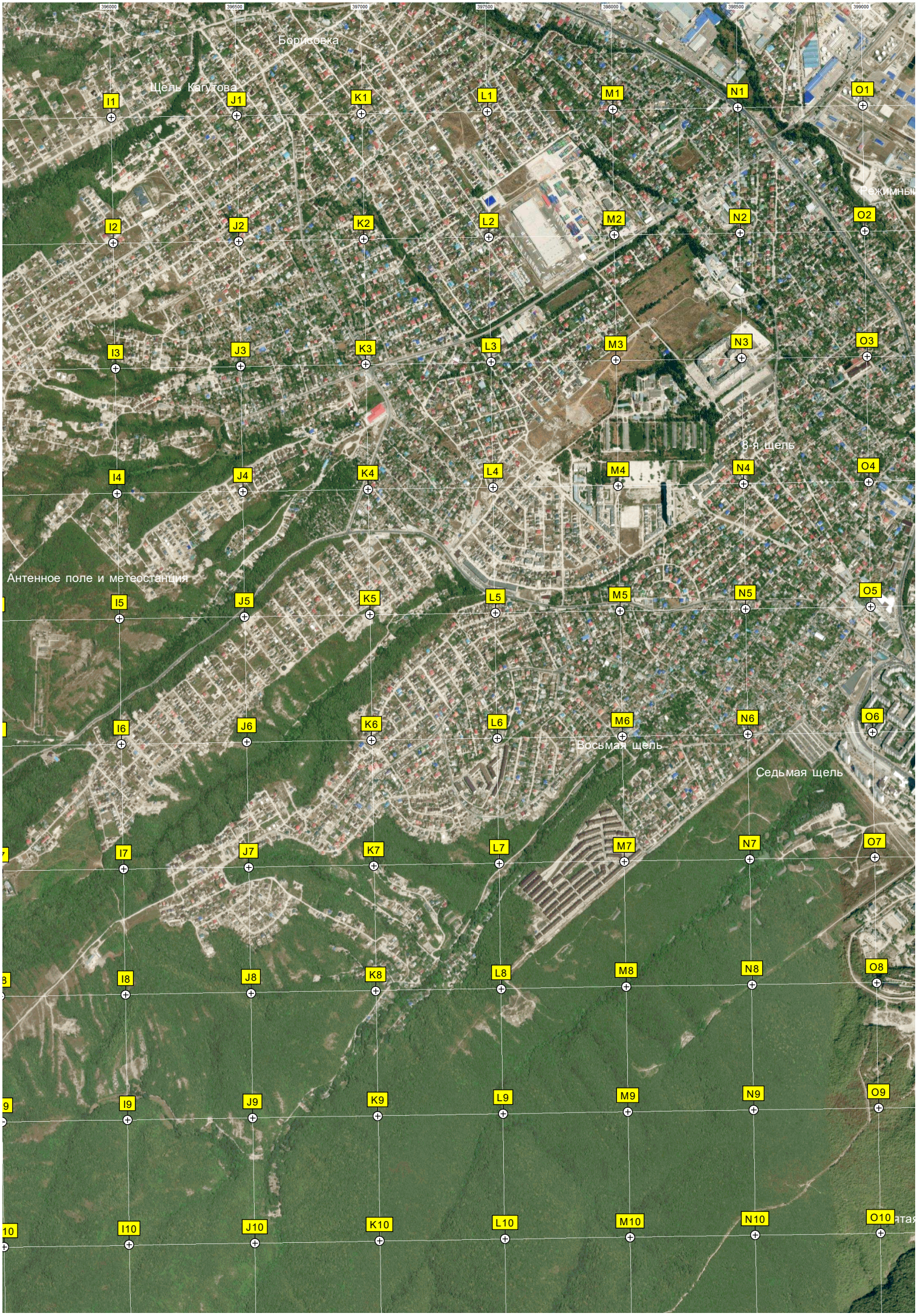
396000
396500
397000
397500
398000
398500
399000
Борисовка
Щель Кагутова
Режимный
8-я щель
Антенное поле и метеостанция
Восьмая щель
Седьмая щель
I1
J1
K1
L1
M1
N1
O1
I2
J2
K2
L2
M2
N2
O2
I3
J3
K3
L3
M3
N3
O3
I4
J4
K4
L4
M4
N4
O4
I5
J5
K5
L5
M5
N5
O5
I6
J6
K6
L6
M6
N6
O6
I7
J7
K7
L7
M7
N7
O7
I8
J8
K8
L8
M8
N8
O8
I9
J9
K9
L9
M9
N9
O9
I10
J10
K10
L10
M10
N10
O10

399500
400000
400500
401000
401500
402000
402500
P1
Q1
R1
S1
T1
U1
V1
База аренда
ды, офисы
военный объект ЧФ РФ
P2
Q2
R2
S2
T2
U2
V2
Автостоянка Ремонт Аренда
Минеральный источник
P3
Q3
R3
S3
T3
U3
V3
P4
Q4
R4
S4
T4
U4
V4
Гор Черепаха
Мвст
P5
Q5
R5
S5
T5
U5
V5
P6
Q6
R6
S6
T6
U6
V6
P7
Q7
R7
S7
T7
U7
V7
P8
Q8
R8
S8
T8
U8
V8
P9
Q9
R9
S9
T9
U9
V9
щель
P10
Q10
R10
S10
T10
U10
V10

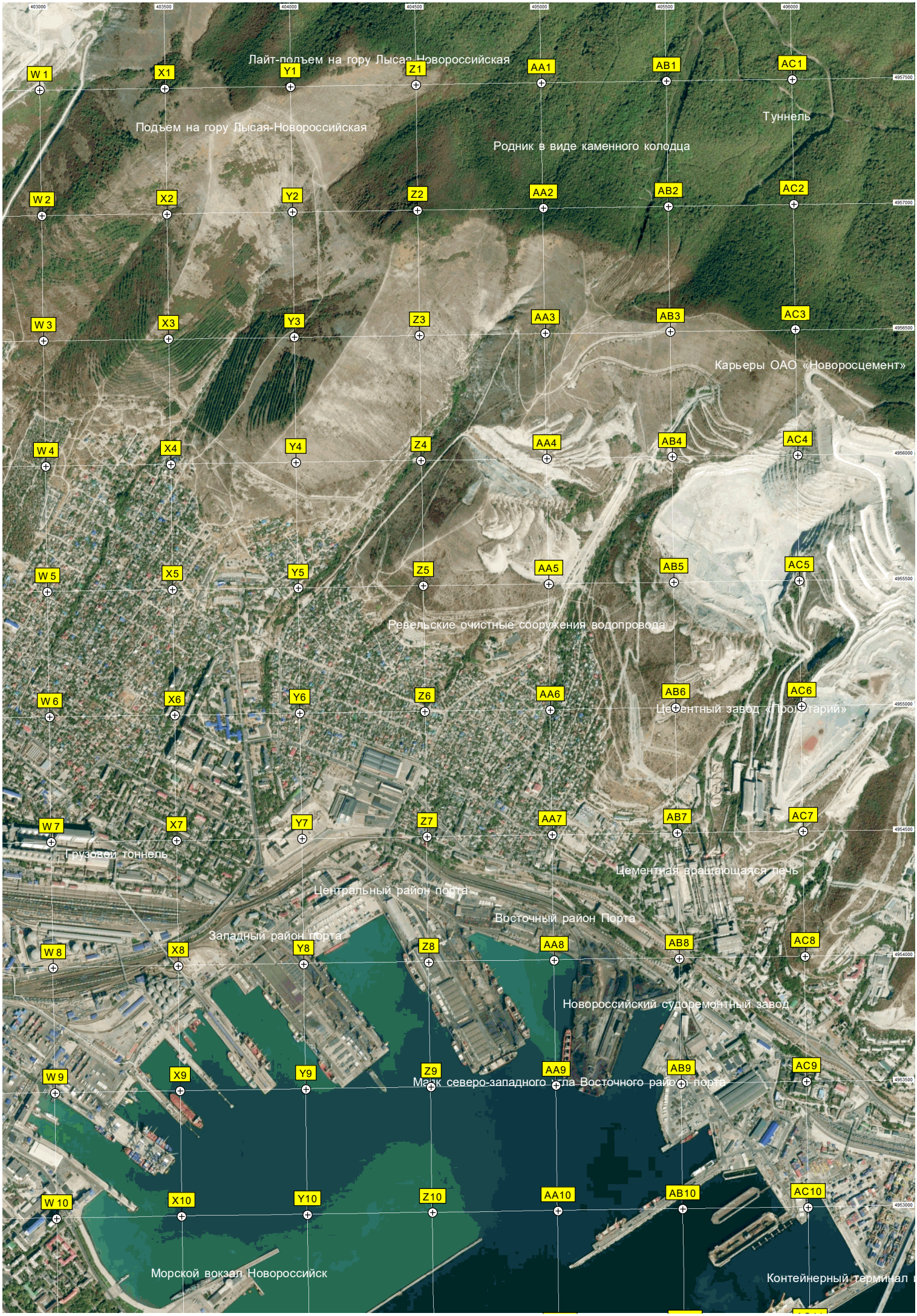
Лайт-подъем на гору Лысая Новороссийская
Подъем на гору Лысая-Новороссийская
Туннель
Родник в виде каменного колодца
Карьеры ОАО «Новоросцемент»
Ревельские очистные сооружения водопровода
Цементный завод «Пролетарий»
Грузовой тоннель
Цементная вращающаяся печь
Центральный район порта
Восточный район Порта
Западный район порта
Новороссийский судоремонтный завод
Маяк северо-западного угла Восточного района порта
Морской вокзал Новороссийск
Контейнерный терминал
W 1
X1
Y1
Z1
AA1
AB1
AC1
W 2
X2
Y2
Z2
AA2
AB2
AC2
W 3
X3
Y3
Z3
AA3
AB3
AC3
W 4
X4
Y4
Z4
AA4
AB4
AC4
W 5
X5
Y5
Z5
AA5
AB5
AC5
W 6
X6
Y6
Z6
AA6
AB6
AC6
W 7
X7
Y7
Z7
AA7
AB7
AC7
W 8
X8
Y8
Z8
AA8
AB8
AC8
W 9
X9
Y9
Z9
AA9
AB9
AC9
W 10
X10
Y10
Z10
AA10
AB10
AC10

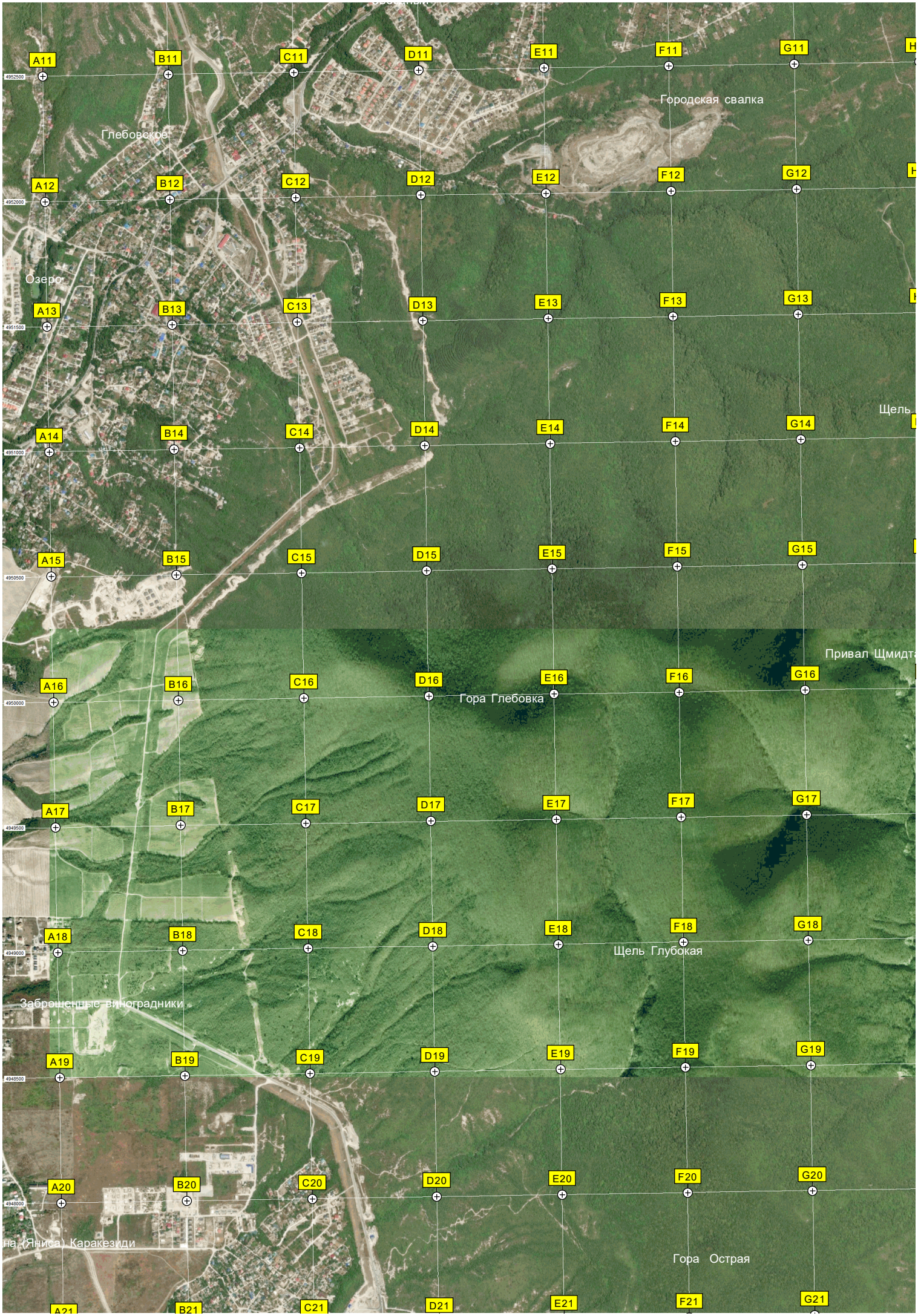
Городская свалка
Глебовское
Озеро
Щель
Привал Щмидта
Гора Глебовка
Щель Глубокая
Заброшенные виноградники
на (Янися) Каракезиди
Гора Острая
A11
B11
C11
D11
E11
F11
G11
A12
B12
C12
D12
E12
F12
G12
A13
B13
C13
D13
E13
F13
G13
A14
B14
C14
D14
E14
F14
G14
A15
B15
C15
D15
E15
F15
G15
A16
B16
C16
D16
E16
F16
G16
A17
B17
C17
D17
E17
F17
G17
A18
B18
C18
D18
E18
F18
G18
A19
B19
C19
D19
E19
F19
G19
A20
B20
C20
D20
E20
F20
G20
A21
B21
C21
D21
E21
F21
G21

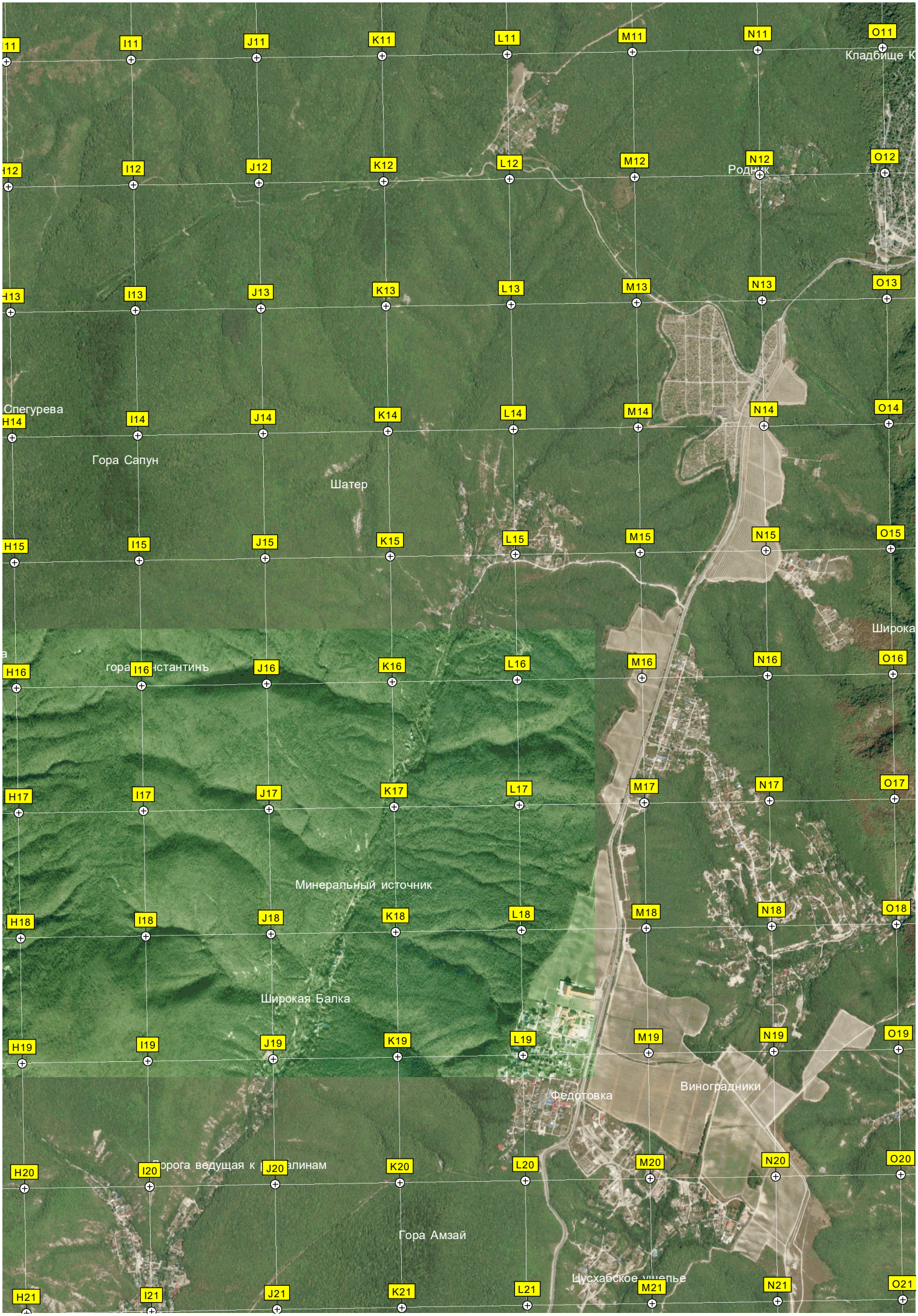
Кладбище К
Родник
Спегурева
Гора Сапун
Шатер
Широка
гора Константинъ
Минеральный источник
Широкая Балка
Федотовка
Виноградники
Дорога ведущая к минералинам
Гора Амзай
Цусхабское ущелье

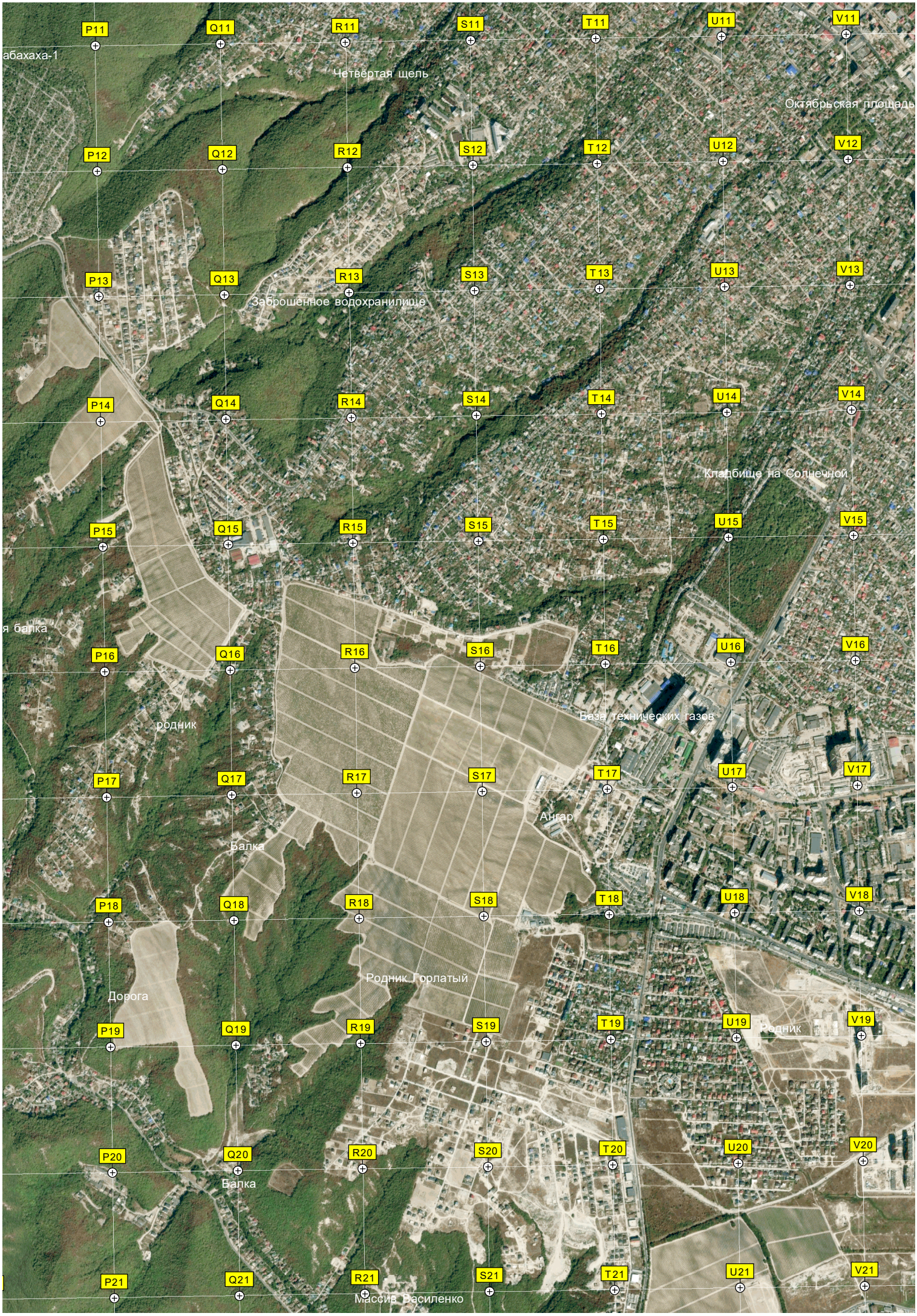
P11
Q11
R11
S11
T11
U11
V11
абахаха-1
Четвёртая щель
Октябрьская площадь
P12
Q12
R12
S12
T12
U12
V12
P13
Q13
R13
S13
T13
U13
V13
Заброшенное водохранилище
P14
Q14
R14
S14
T14
U14
V14
Кладбище на Солнечной
P15
Q15
R15
S15
T15
U15
V15
я балка
P16
Q16
R16
S16
T16
U16
V16
База технических газов
родник
P17
Q17
R17
S17
T17
U17
V17
Ангар
Балка
P18
Q18
R18
S18
T18
U18
V18
Родник Горлатый
Дорога
P19
Q19
R19
S19
T19
U19
V19
Родник
P20
Q20
R20
S20
T20
U20
V20
Балка
P21
Q21
R21
S21
T21
U21
V21
Массив Василенко

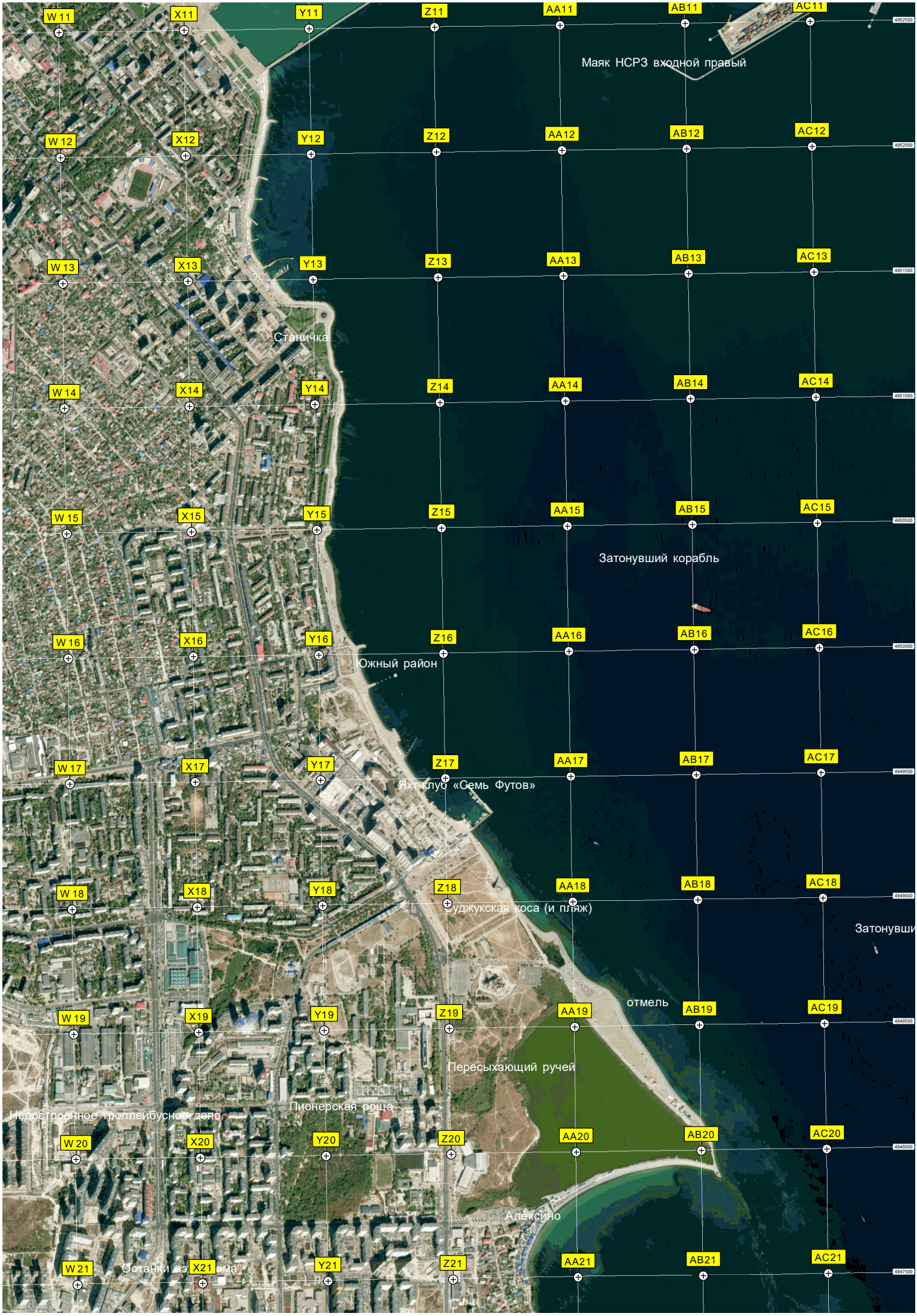
Маяк НСРЗ входной правый
Станичка
Затонувший корабль
Южный район
Яхт-клуб «Семь Футов»
Затонувши
отмель
Пересыхающий ручей
Пионерская роща
Алексино
W 11
X11
Y11
Z11
AA11
AB11
AC11
W 12
X12
Y12
Z12
AA12
AB12
AC12
W 13
X13
Y13
Z13
AA13
AB13
AC13
W 14
X14
Y14
Z14
AA14
AB14
AC14
W 15
X15
Y15
Z15
AA15
AB15
AC15
W 16
X16
Y16
Z16
AA16
AB16
AC16
W 17
X17
Y17
Z17
AA17
AB17
AC17
W 18
X18
Y18
Z18
AA18
AB18
AC18
W 19
X19
Y19
Z19
AA19
AB19
AC19
W 20
X20
Y20
Z20
AA20
AB20
AC20
W 21
X21
Y21
Z21
AA21
AB21
AC21

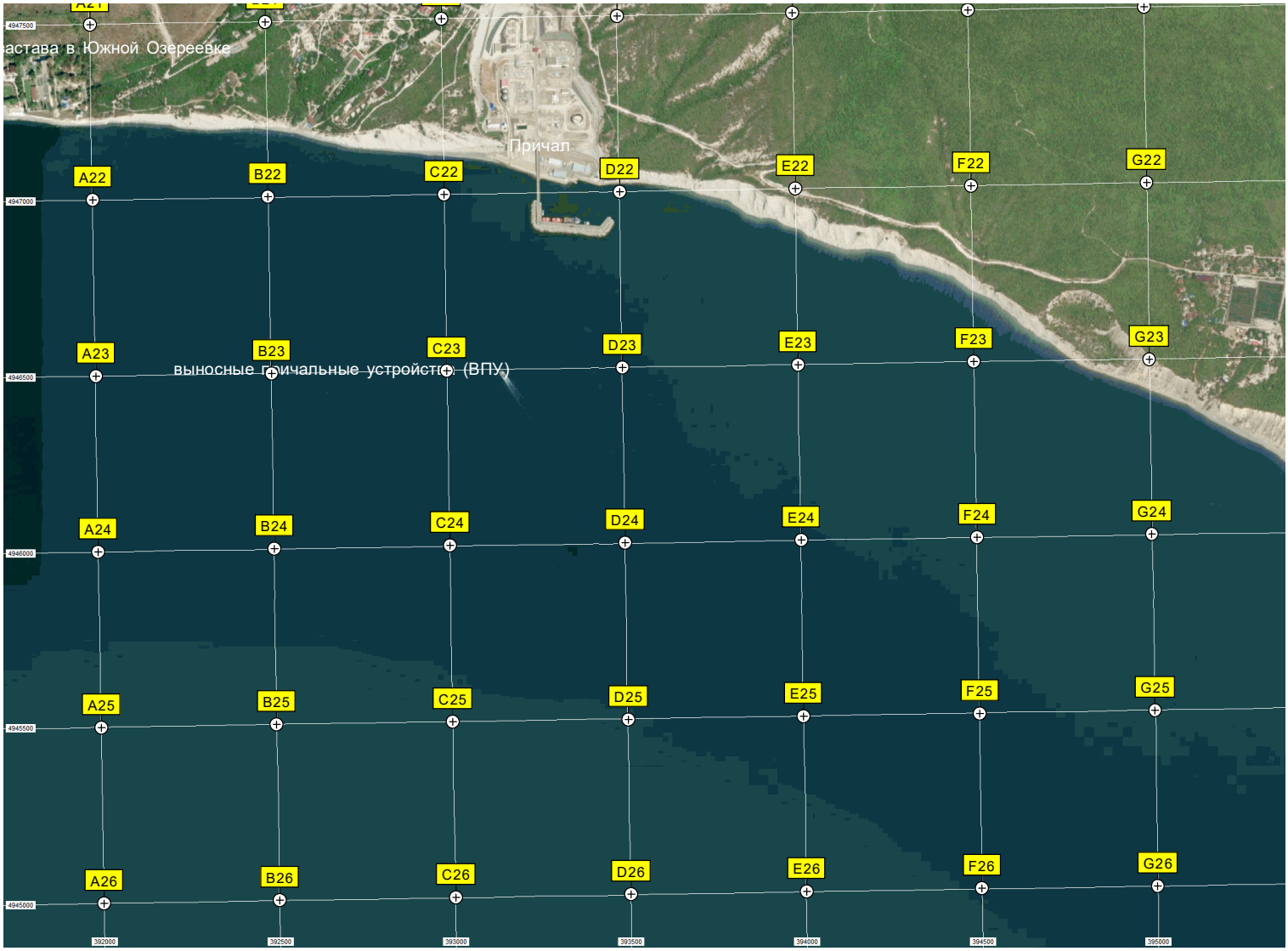
застава в Южной Озереевке
Причал
выносные причальные устройства (ВПУ)
A22
B22
C22
D22
E22
F22
G22
A23
B23
C23
D23
E23
F23
G23
A24
B24
C24
D24
E24
F24
G24
A25
B25
C25
D25
E25
F25
G25
A26
B26
C26
D26
E26
F26
G26
4947500
4947000
4946500
4946000
4945500
4945000
392000
392500
393000
393500
394000
394500
395000

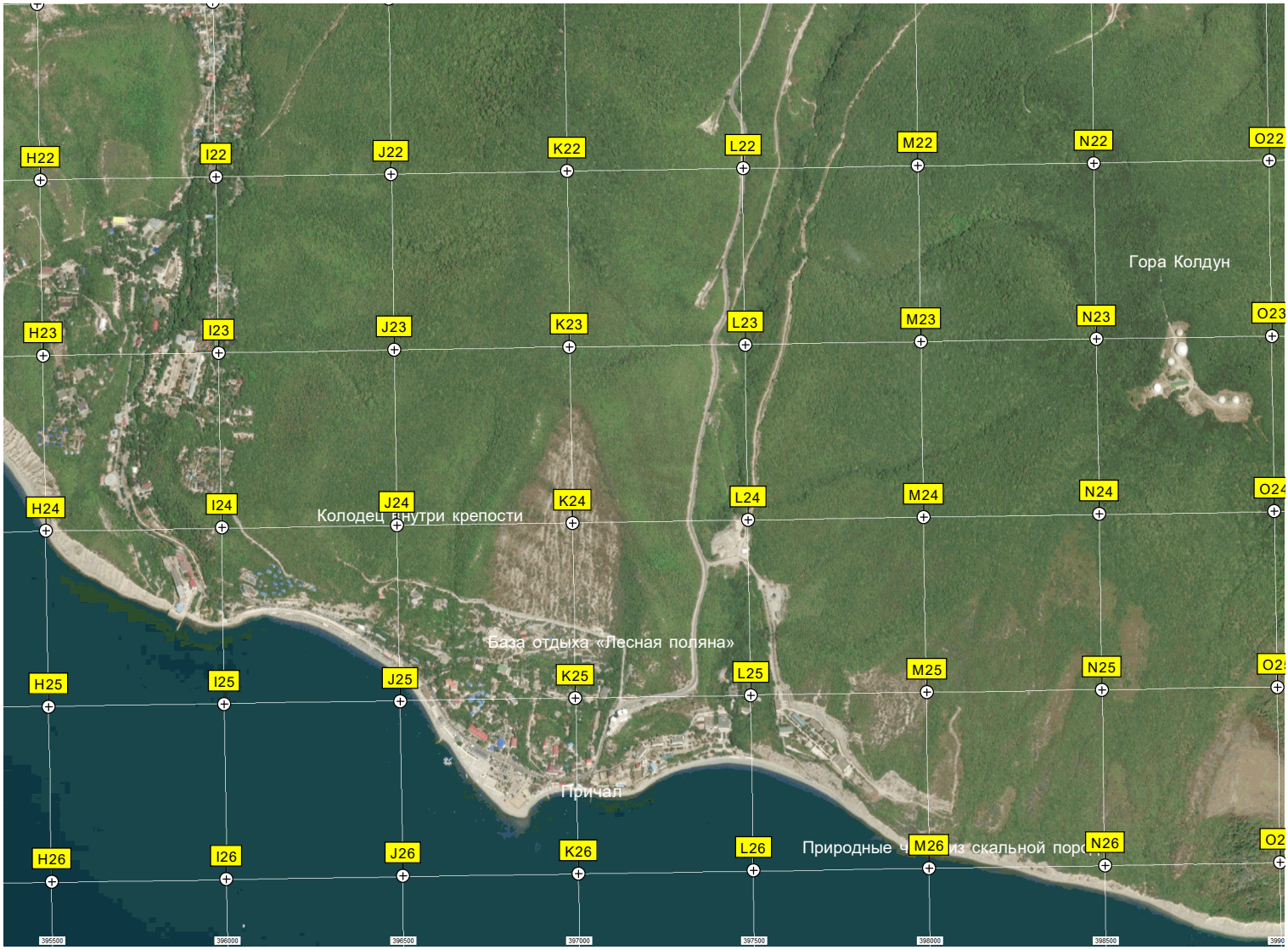
H22
I22
J22
K22
L22
M22
N22
O22
Гора Колдун
H23
I23
J23
K23
L23
M23
N23
O23
H24
I24
J24
K24
L24
M24
N24
O24
Колодец внутри крепости
База отдыха «Лесная поляна»
H25
I25
J25
K25
L25
M25
N25
Причал
H26
I26
J26
K26
L26
M26
N26
395500
396000
396500
397000
397500
398000
398500

Виноградники
Памятник
Виноградники
Кладбище в Мы
Виноградники
Пограничная застава
рыболовецкое хозяйство
Сосновая роща
Мысхакские скалы
Мыс горы Колдун
P22
Q22
R22
S22
T22
U22
V22
P23
Q23
R23
S23
T23
U23
V23
P24
Q24
R24
S24
T24
U24
V24
P25
Q25
R25
S25
T25
U25
V25
P26
Q26
R26
S26
T26
U26
V26
399500
400000
400500
401000
401500
402000
402500

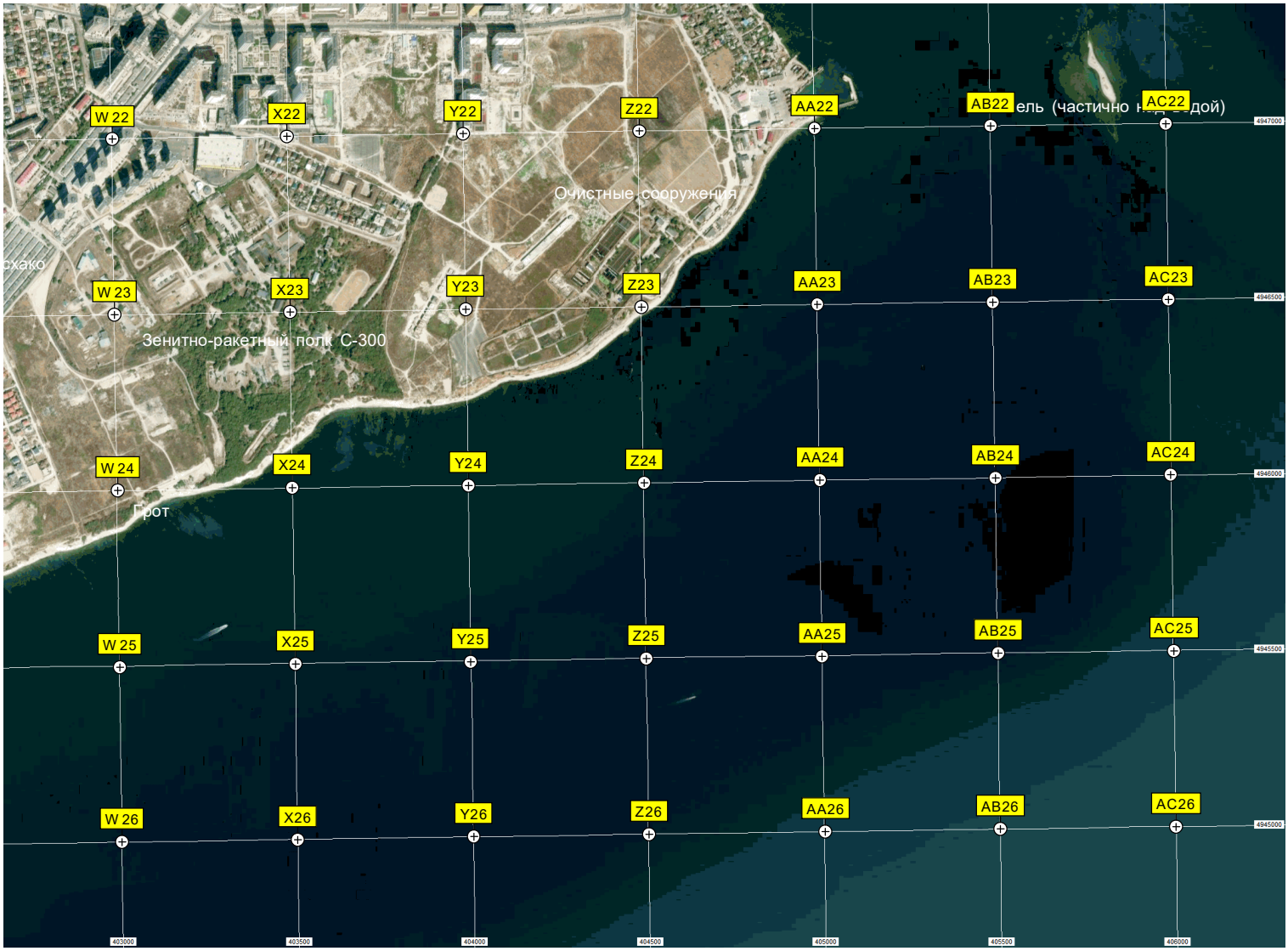
W 22
X22
Y22
Z22
AA22
AB22
AC22
Очистные сооружения
W 23
X23
Y23
Z23
AA23
AB23
AC23
Зенитно-ракетный полк С-300
W 24
X24
Y24
Z24
AA24
AB24
AC24
Грот
W 25
X25
Y25
Z25
AA25
AB25
AC25
W 26
X26
Y26
Z26
AA26
AB26
AC26
4947000
4946500
4946000
4945500
4945000
403000
403500
404000
404500
405000
405500
406000