Песчаный карьер (Безымянное месторождение строительного песка)
Путепровод
Сопка Героев
ГРС Мелехово
Экономическое
Ж/д переезд
Братское захоронение ВОВ
СНТ «Ягодка»
СНТ «Мелиоратор»
СНТ «Дружба»
Пруд
Участок нефтепровода
Виноградный
Электрическая подстанция ПС 35/10 кВ
A1
B1
C1
D1
E1
F1
G1
A2
B2
C2
D2
E2
F2
G2
A3
B3
C3
D3
E3
F3
G3
A4
B4
C4
D4
E4
F4
G4
A5
B5
C5
D5
E5
F5
G5

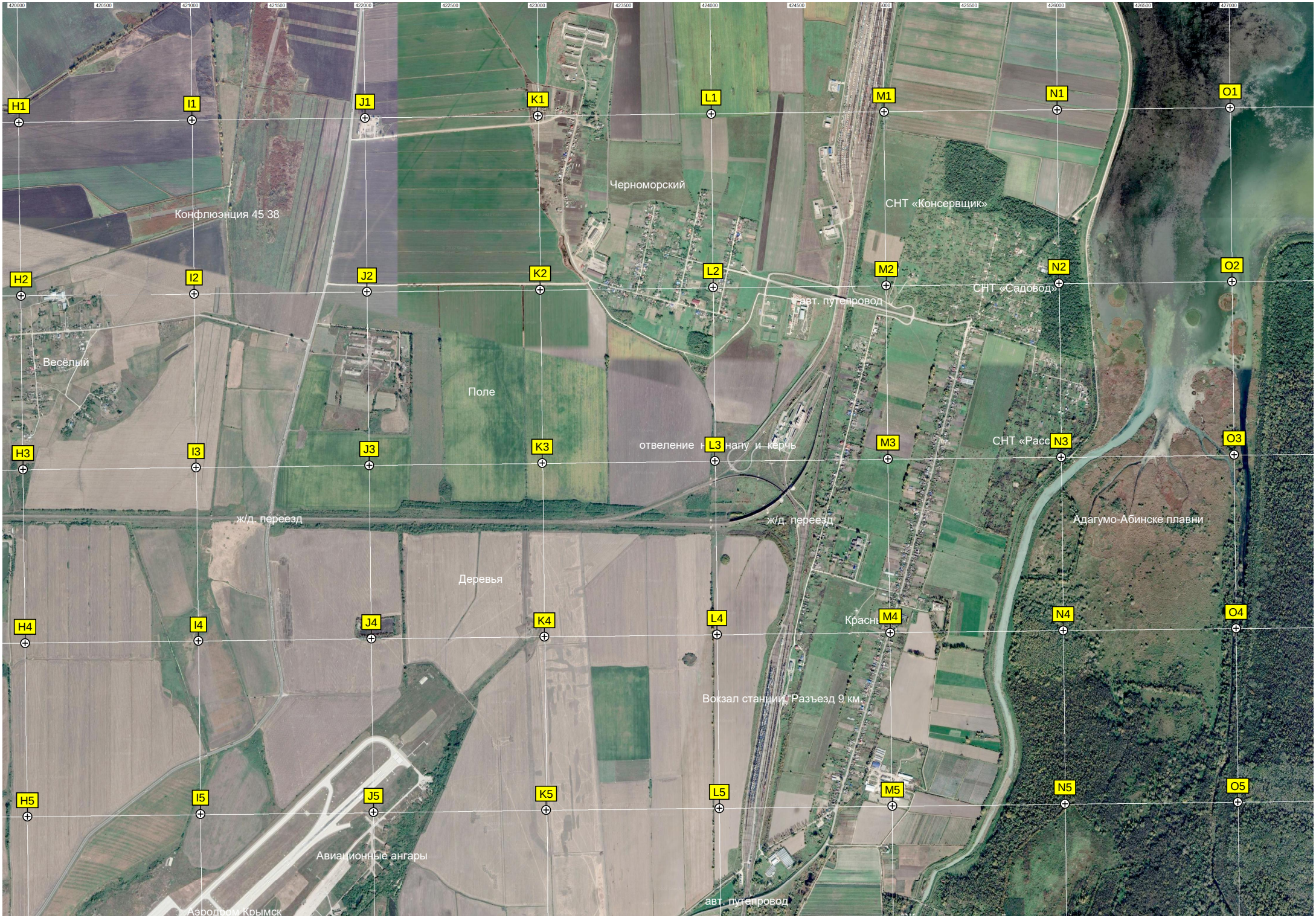
420000
420500
421000
421500
422000
422500
423000
423500
424000
424500
425000
425500
426000
426500
427000
H1
I1
J1
K1
L1
M1
N1
O1
H2
I2
J2
K2
L2
M2
N2
O2
H3
I3
J3
K3
L3
M3
N3
O3
H4
I4
J4
K4
L4
M4
N4
O4
H5
I5
J5
K5
L5
M5
N5
O5
Черноморский
СНТ «Консервщик»
Конфлюэнция 45 38
СНТ «Садовод»
авт. путепровод
Весёлый
Поле
отвеление на Анапу и Керчь
СНТ «Расс
ж/д. переезд
ж/д. переезд
Адагумо-Абинске плавни
Деревья
Красн
Вокзал станции "Разъезд 9 км"
Авиационные ангары
Аэродром Крымск
авт. путепровод

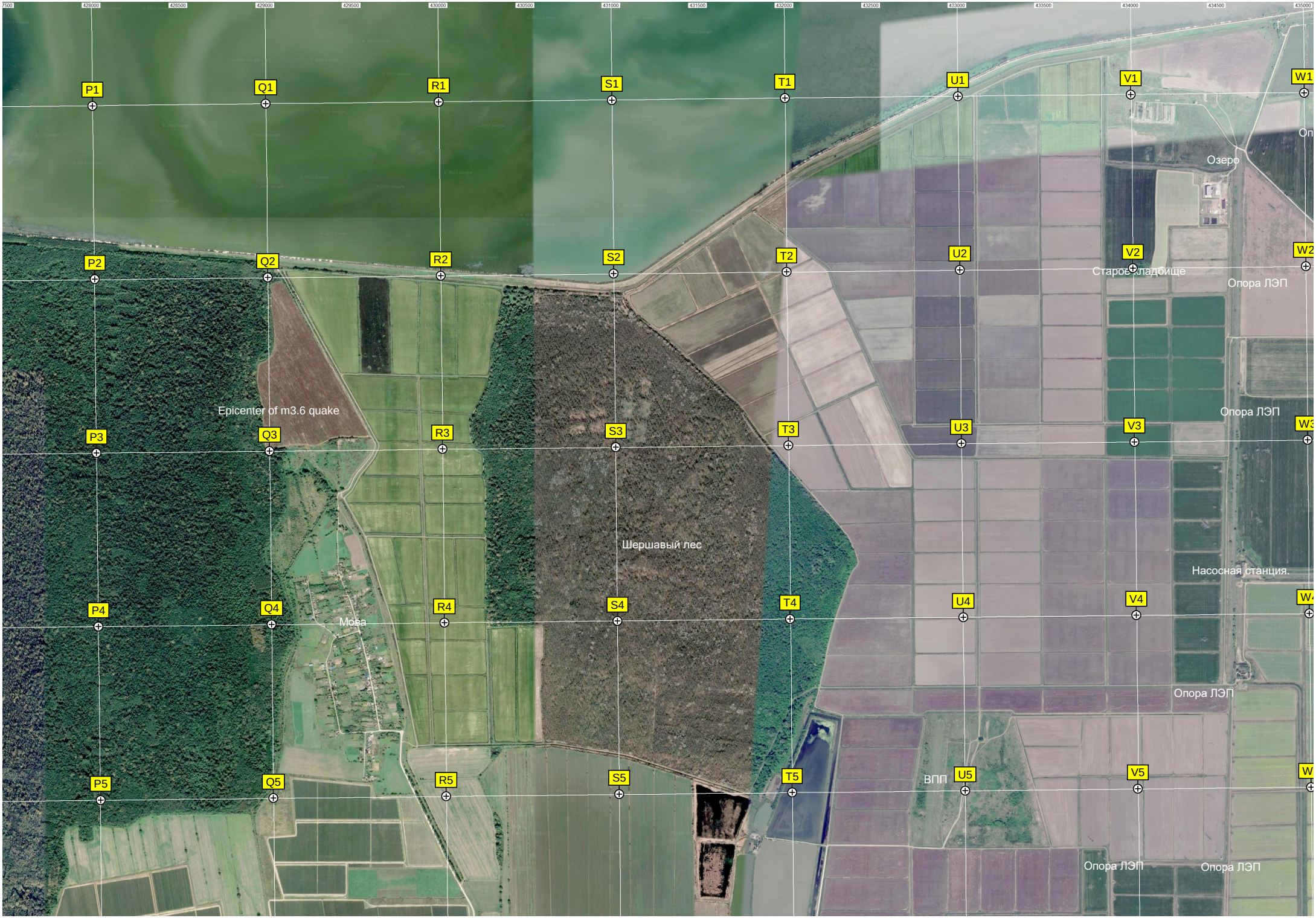
428000
428500
429000
429500
430000
430500
431000
431500
432000
432500
433000
433500
434000
434500
435000
P1
Q1
R1
S1
T1
U1
V1
W1
P2
Q2
R2
S2
T2
U2
V2
W2
P3
Q3
R3
S3
T3
U3
V3
W3
P4
Q4
R4
S4
T4
U4
V4
P5
Q5
R5
S5
T5
U5
V5
Озеро
Старое кладбище
Опора ЛЭП
Опора ЛЭП
Epicenter of m3.6 quake
Шершавый лес
Насосная станция.
Мова
Опора ЛЭП
ВПП
Опора ЛЭП
Опора ЛЭП

435500
436000
436500
437000
X1
4984000
ора ЛЭП
4983500
X2
Опора ЛЭП
4983000
4982500
X3
4982000
4981500
Знак "Варнавинское сельское поселение"
X4
4981000
4980500
X5
4980000
4979500

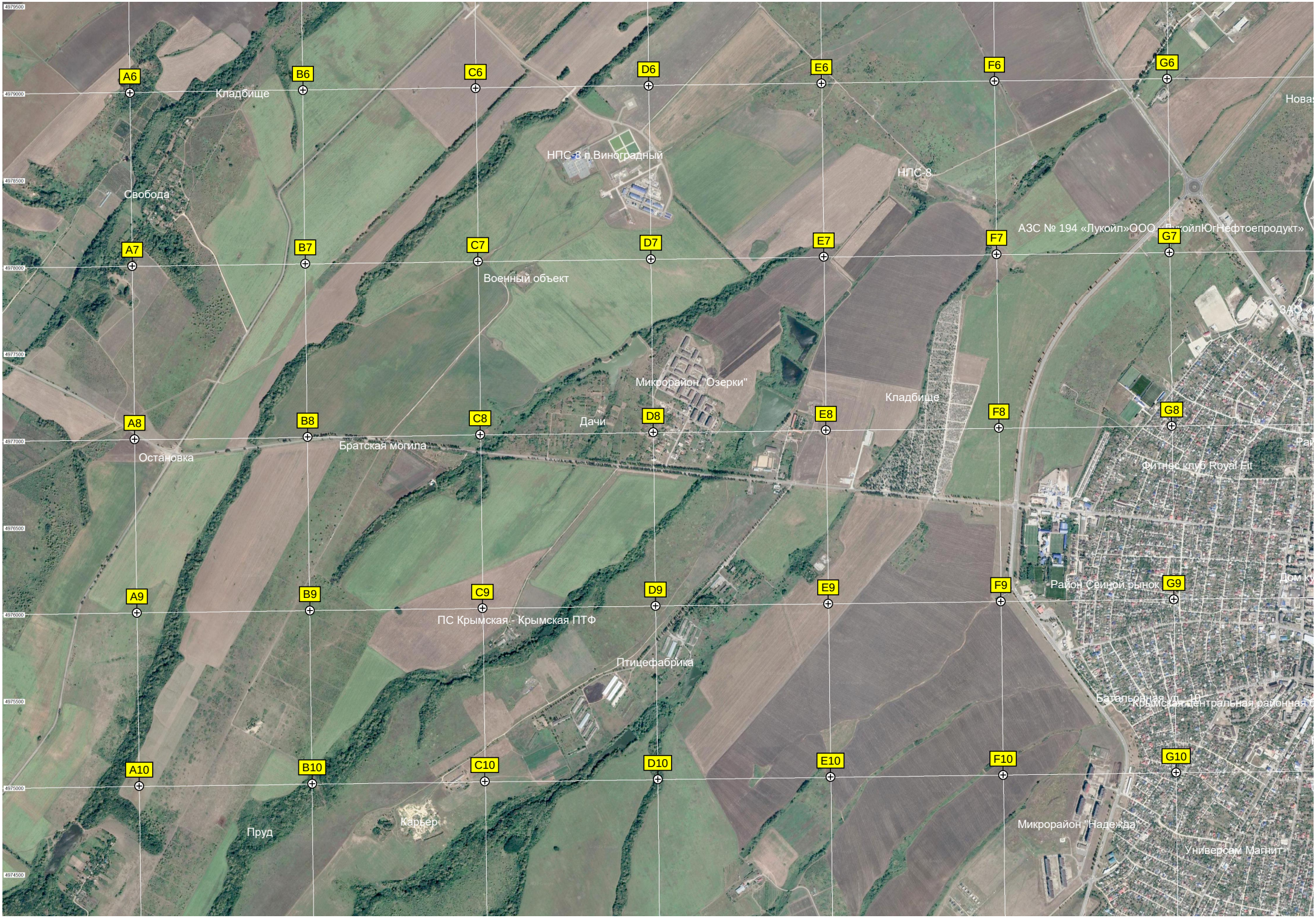
A6
B6
C6
D6
E6
F6
G6
Кладбище
НПС-8 п.Виноградный
НПС-8
Свобода
АЗС № 194 «Лукойл»ООО «ЛукойлЮгНефтоепродукт»
A7
B7
C7
D7
E7
F7
G7
Военный объект
Микрорайон "Озерки"
Кладбище
A8
B8
C8
D8
E8
F8
G8
Дачи
Братская могила
Остановка
Фитнес клуб Royal Fit
Район Свиной рынок
A9
B9
C9
D9
E9
F9
G9
ПС Крымская - Крымская ПТФ
Птицефабрика
Крымская центральная районная б
A10
B10
C10
D10
E10
F10
G10
Карьер
Пруд
Микрорайон "Надежда"
Универсам Магнит

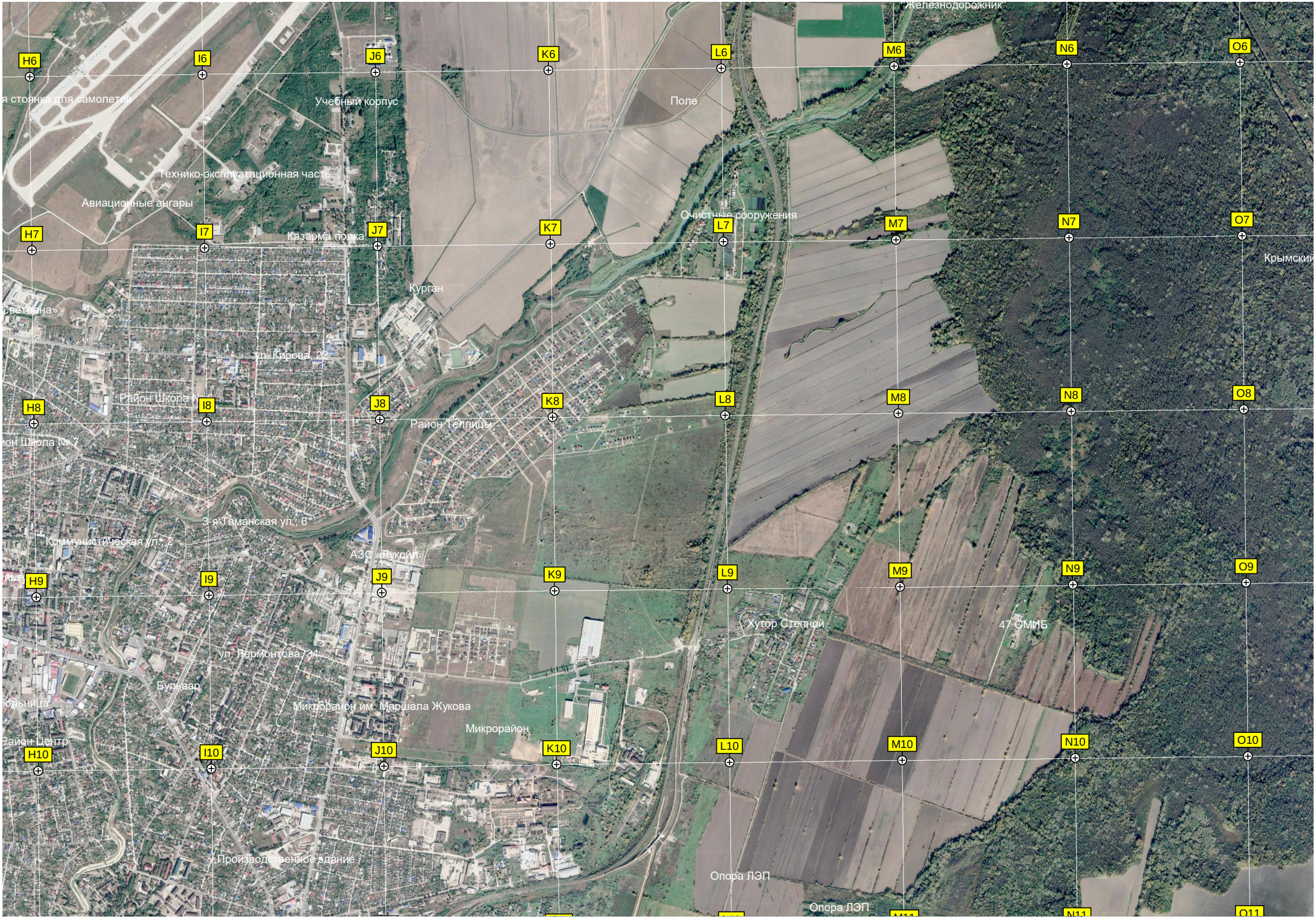
Железнодорожник
H6
I6
J6
K6
L6
M6
N6
O6
я стоянка для самолетов
Учебный корпус
Поле
Технико-эксплуатационная часть
Авиационные ангары
Очистные сооружения
H7
I7
J7
K7
L7
M7
N7
O7
Казарма полка
Крымский
Курган
ул. Кирова, 22
Район Школа №
H8
I8
J8
K8
L8
M8
N8
O8
Район Теплицы
он Школа № 7
3-я Таманская ул., 6
Коммунистическая ул., 2
АЗС «Лукойл»
H9
I9
J9
K9
L9
M9
N9
O9
Хутор Степной
47 ОМИБ
ул. Лермонтова, 34
Бульвар
Микрорайон им. Маршала Жукова
Микрорайон
Район Центр
H10
I10
J10
K10
L10
M10
N10
O10
Производственное здание
Опора ЛЭП
Опора ЛЭП
N11
O11

P6
Q6
R6
S6
T6
U6
V6
Территория строительства мега-фермы
Опора ЛЭП
P7
Q7
R7
S7
T7
U7
V7
Мернанское
Яблоневые сады ООО "Южные земли", Мернанское отделение
Братская могила
Опора ЛЭП
P8
Свиноферма
Q8
R8
S8
T8
U8
V8
Опора ЛЭП
Мост через реку Абин
P9
Q9
R9
S9
T9
U9
V9
Ястребовский
Майоровский
Опора ЛЭП
Опора ЛЭП
P10
Q10
R10
S10
T10
U10
V10
Электрическая подстанция
Опора ЛЭП
Опора ЛЭП
Опора ЛЭП
Опора ЛЭП
P11
Q11
R11
S11
T11
U11
V11

6
X6
4979000
4978500
7
X7
4978000
4977500
8
Балка Лейкин Ерик
X8
4977000
4976500
9
X9
4976000
4975500
10
6/6 кВ «Насосная-19»
X10
4975000
4974500
11
X11
4974000

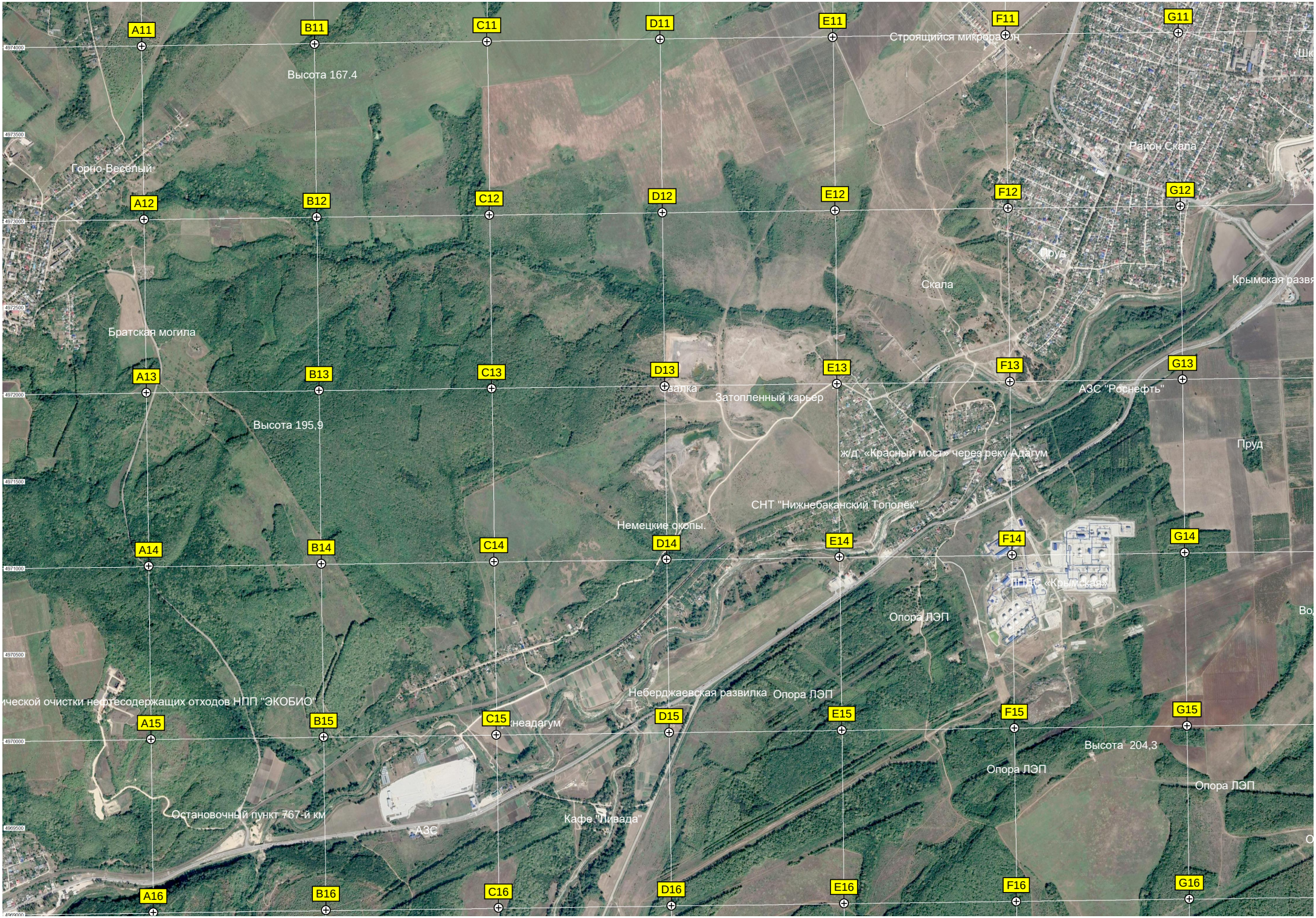
A11
B11
C11
D11
E11
F11
G11
A12
B12
C12
D12
E12
F12
G12
A13
B13
C13
D13
E13
F13
G13
A14
B14
C14
D14
E14
F14
G14
A15
B15
C15
D15
E15
F15
G15
A16
B16
C16
D16
E16
F16
G16
Строящийся микрорайон
Высота 167.4
Горно-Весёлый
Район Скала
Пруд
Скала
Крымская развя
Братская могила
Высота 195,9
Затопленный карьер
АЗС "Роснефть"
ж/д. «Красный мост» через реку Адагум
Пруд
СНТ "Нижнебаканский Тополёк"
Немецкие окопы.
ПГАС «Крымская»
Опора ЛЭП
ической очистки нефтесодержащих отходов НПП "ЭКОБИО"
Неберджаевская развилка
Опора ЛЭП
неадагум
Высота 204,3
Опора ЛЭП
Опора ЛЭП
Остановочный пункт 767-й км
АЗС
Кафе "Пивада"

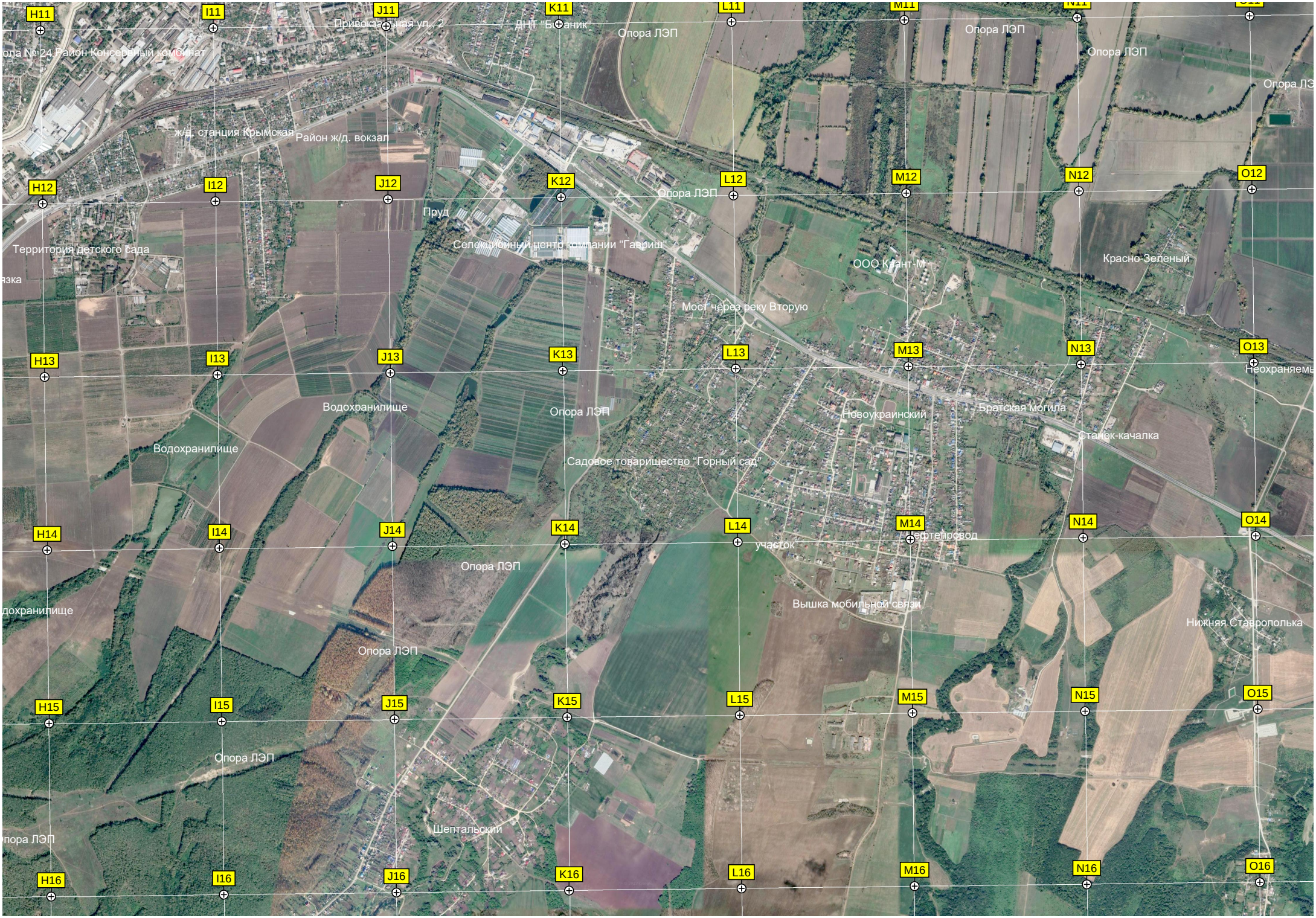
H11
I11
J11
K11
L11
M11
N11
O11
Привокзальная ул., 2
ДНТ "Бананик"
Опора ЛЭП
Опора ЛЭП
Опора ЛЭП
Опора ЛЭП
Опора № 24 Район Консервный комбинат
ж/д. станция Крымская
Район ж/д. вокзал
H12
I12
J12
K12
L12
M12
N12
O12
Пруд
Селекционный центр компании "Гавриш"
Территория детского сада
ООО Грант-М
Красно-Зеленый
Мост через реку Вторую
H13
I13
J13
K13
L13
M13
N13
O13
Неохраняемы
Водохранилище
Опора ЛЭП
Новоукраинский
Братская могила
Станок-качалка
Водохранилище
Садовое товарищество "Горный сад"
H14
I14
J14
K14
L14
M14
N14
O14
Нефтепровод
участок
Опора ЛЭП
Вышка мобильной связи
Нижняя Ставрополька
Опора ЛЭП
H15
I15
J15
K15
L15
M15
N15
O15
Опора ЛЭП
Шептальский
H16
I16
J16
K16
L16
M16
N16
O16

Опора ЛЭП
Опора ЛЭП
Опора ЛЭП
Пруд
Бережной
ПС 500 кВ "Кубанская"
Яблоневые сады ООО "Южные земли", абинско
Абинские очистные сооружения.
Бывший сельскохозяйс
Абинское форелевое хозяйство
Опора ЛЭП
Опора ЛЭП
Опора ЛЭП
Опора ЛЭП
Висячий Мост
Фабрика по изготовлению дверей GRAM
Асфальтобетонный завод
ж/д. мост чрез речку Куафо
ж/д. мост
Крест
АЗС
ООО «Абинский электрометаллургический завод»
ж/д. станция Абинская
ОАО "Маслозавод "Абинский"
Красная ул., 127
СТП МЦ
АГРС
Свалка города Крымск
Старое кладбище
Школа №3
Водопропускная труба
АЗС "АЭМЗ"
Ахтырский пе
Профи-Альянс
Территория детского сада
P12
Q12
R12
S12
T12
U12
V12
P13
Q13
R13
S13
T13
U13
V13
P14
Q14
R14
S14
T14
U14
V14
P15
Q15
R15
S15
T15
U15
V15
P16
Q16
R16
S16
T16
U16
V16

ое отделение
Опора ЛЭП
Опора ЛЭП
4973500
W12
X12
4973000
ственный аэродром Абинск
4972500
Опора ЛЭП
W13
X13
Опора ЛЭП
4972000
4971500
W14
X14
4971000
Курган
4970500
W15
X15
4970000
4969500
Кирпичный завод
W16
X16
4969000

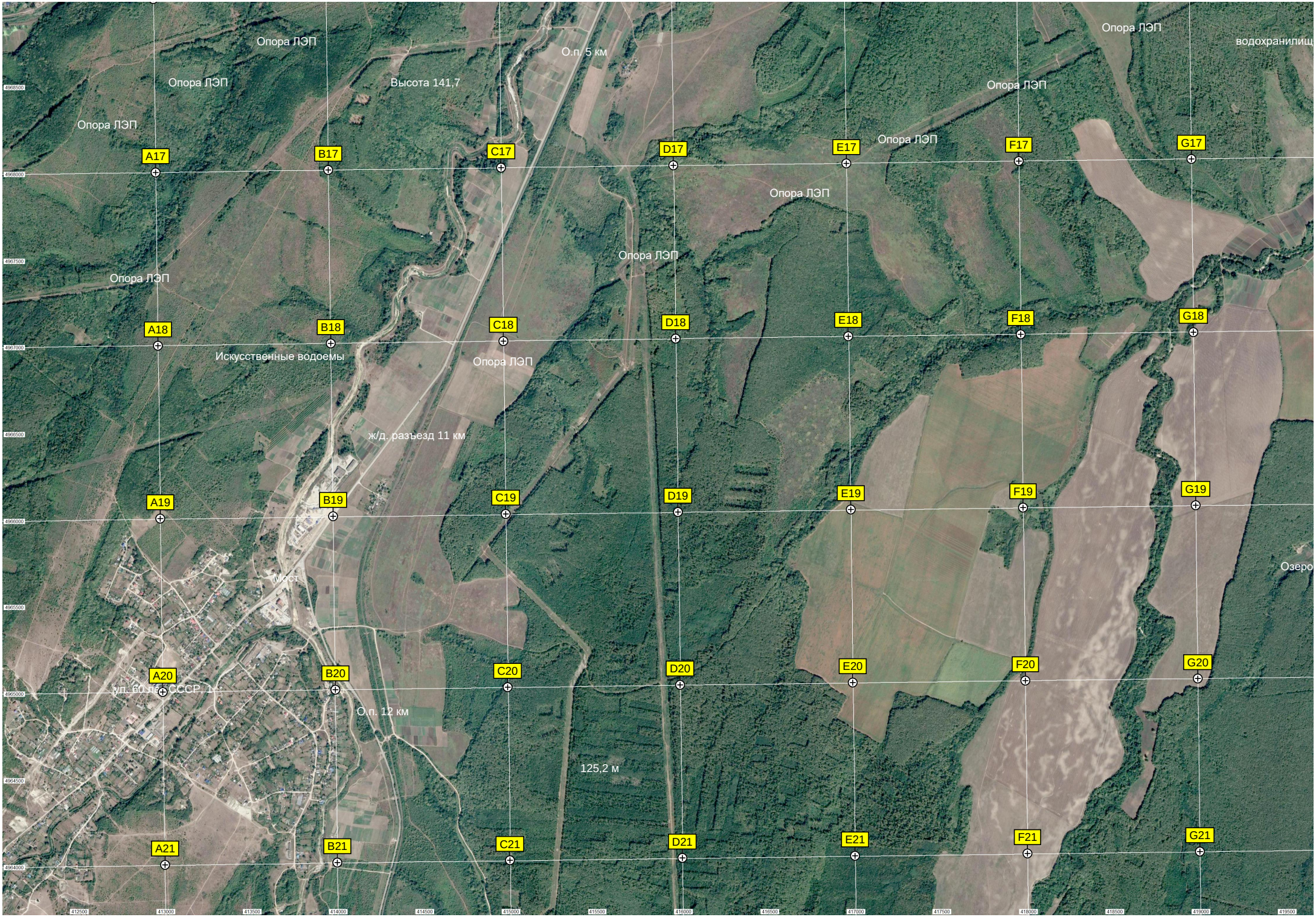
Опора ЛЭП
Опора ЛЭП
Опора ЛЭП
Высота 141,7
О.п. 5 км
Опора ЛЭП
водохранилищ
Опора ЛЭП
Опора ЛЭП
Опора ЛЭП
Опора ЛЭП
Опора ЛЭП
Опора ЛЭП
Искусственные водоемы
Опора ЛЭП
ж/д. разъезд 11 км
Мост
Озеро
ул. 60 лет СССР
О.п. 12 км
125,2 м
A17
B17
C17
D17
E17
F17
G17
A18
B18
C18
D18
E18
F18
G18
A19
B19
C19
D19
E19
F19
G19
A20
B20
C20
D20
E20
F20
G20
A21
B21
C21
D21
E21
F21
G21

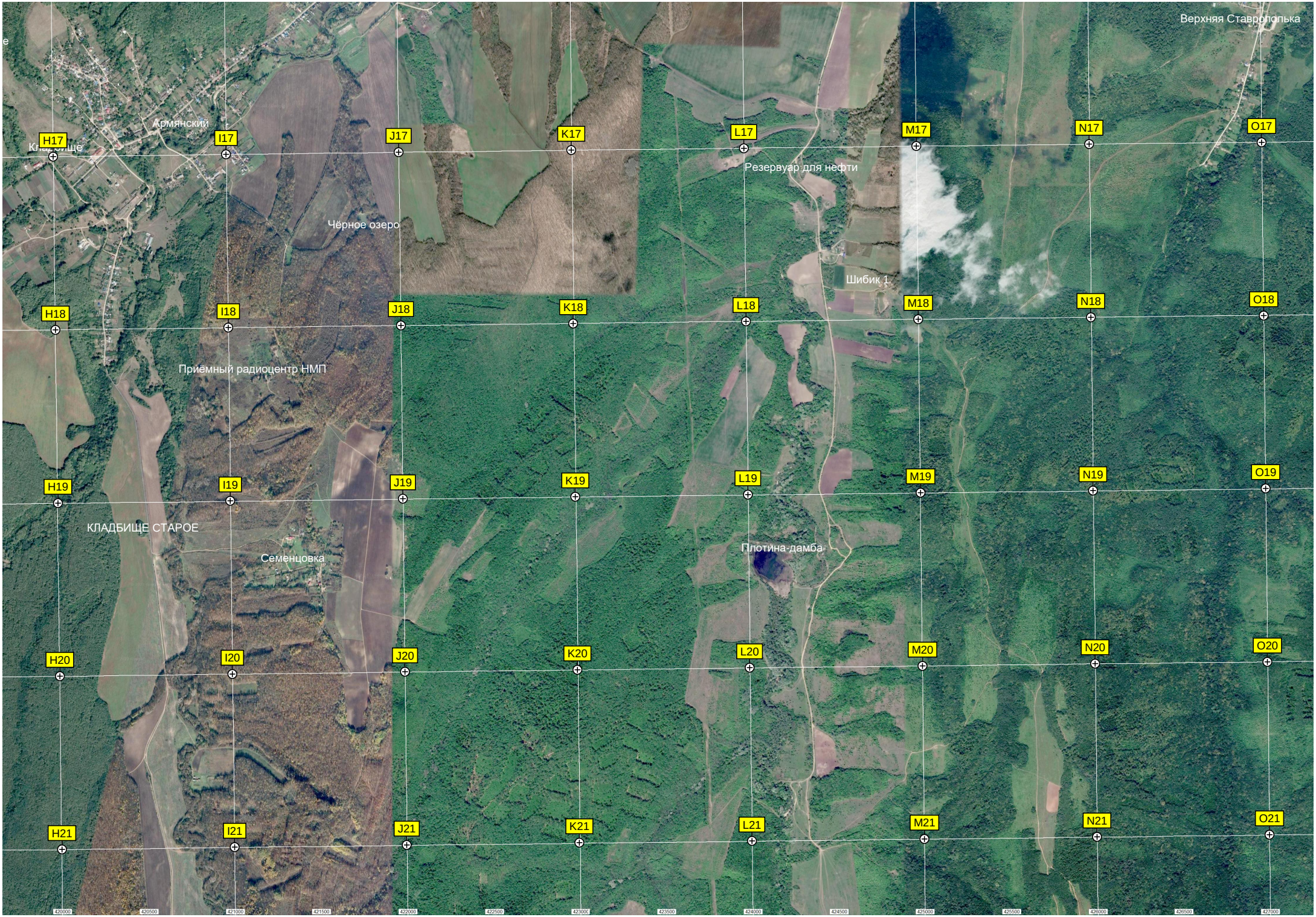
Верхняя Ставрополька
Армянский
Кладбище
Резервуар для нефти
Чёрное озеро
Шибик 1
Приёмный радиоцентр НМП
КЛАДБИЩЕ СТАРОЕ
Семенцовка
Плотина-дамба
H17
I17
J17
K17
L17
M17
N17
O17
H18
I18
J18
K18
L18
M18
N18
O18
H19
I19
J19
K19
L19
M19
N19
O19
H20
I20
J20
K20
L20
M20
N20
O20
H21
I21
J21
K21
L21
M21
N21
O21
420000
420500
421000
421500
422000
422500
423000
423500
424000
424500
425000
425500
426000
426500
427000

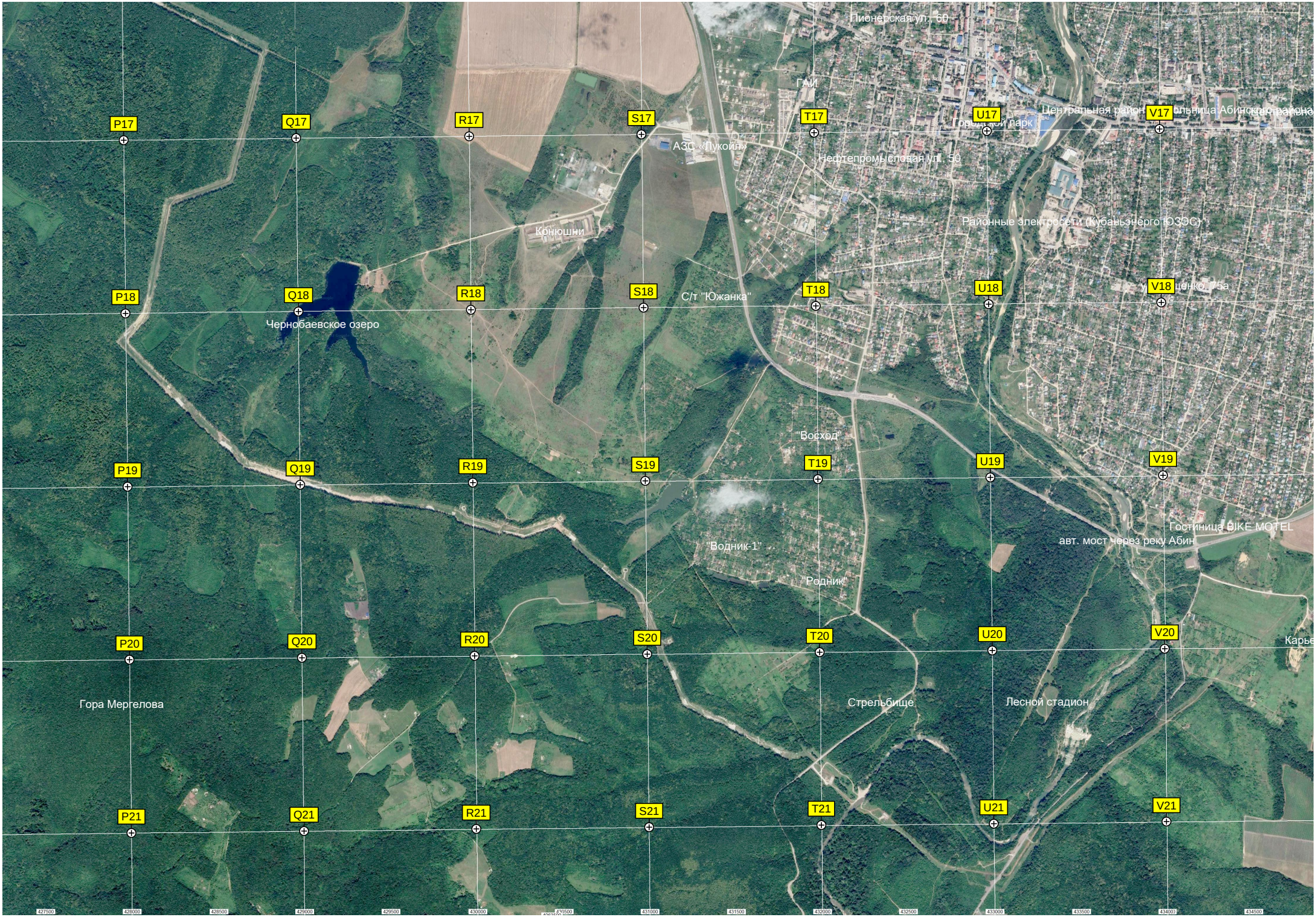
Пионерская ул., 60
ГАИ
Центральная районная больница Абинского района
Городской парк
АЗС «Лукойл»
Нефтепромысловая ул., 30
Конюшни
Районные электросети (Кубаньэнерго ЮЭС)
С/т "Южанка"
Чернобаевское озеро
"Восход"
"Водник-1"
"Родник"
Гостиница BIKE MOTEL
авт. мост через реку Абин
Гора Мергелова
Стрельбище
Лесной стадион
P17
Q17
R17
S17
T17
U17
V17
P18
Q18
R18
S18
T18
U18
V18
P19
Q19
R19
S19
T19
U19
V19
P20
Q20
R20
S20
T20
U20
V20
P21
Q21
R21
S21
T21
U21
V21
427500
428000
428500
429000
429500
430000
430500
431000
431500
432000
432500
433000
433500
434000
434500

Песок, щебень
W17
X17
Озеро
Краснодарская развилка
W18
X18
С "Абинск"
W19
X19
W20
X20
W21
X21
4968500
4968000
4967500
4967000
4966500
4966000
4965500
4965000
4964500
4964000
4963500
435000
435500
436000
436500