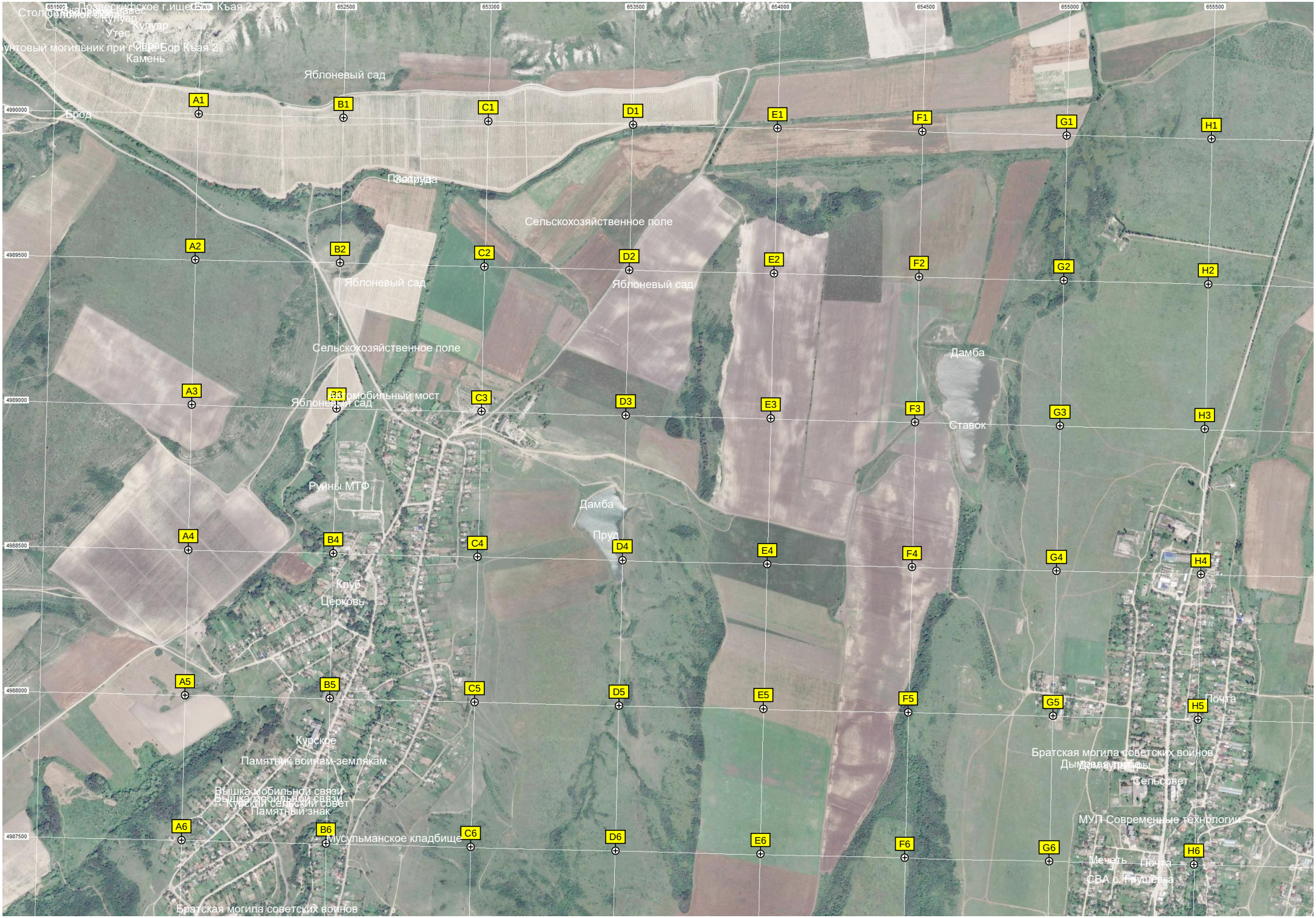
651500
652000
652500
653000
653500
654000
654500
655000
655500
4990000
4989500
4989000
4988500
4988000
4987500
Столовая
Кулуар
Утес
Камень
Яблоневый сад
Брод
Пруд
Сельскохозяйственное поле
Яблоневый сад
Яблоневый сад
Сельскохозяйственное поле
Автомобильный мост
Яблоневый сад
Руины МТФ
Дамба
Пруд
Клуб
Церковь
Дамба
Ставок
Курское
Памятник воинам-землякам
Вышка мобильной связи
Вышка мобильной связи
Курский сельский совет
Памятный знак
Мусульманское кладбище
Братская могила советских воинов
Братская могила советских воинов
Дымовые трубы
Сельсовет
МУП Современные технологии
Мечеть
Почта
СВА с. Грушевка
Почта
A1
B1
C1
D1
E1
F1
G1
H1
A2
B2
C2
D2
E2
F2
G2
H2
A3
B3
C3
D3
E3
F3
G3
H3
A4
B4
C4
D4
E4
F4
G4
H4
A5
B5
C5
D5
E5
F5
G5
H5
A6
B6
C6
D6
E6
F6
G6
H6

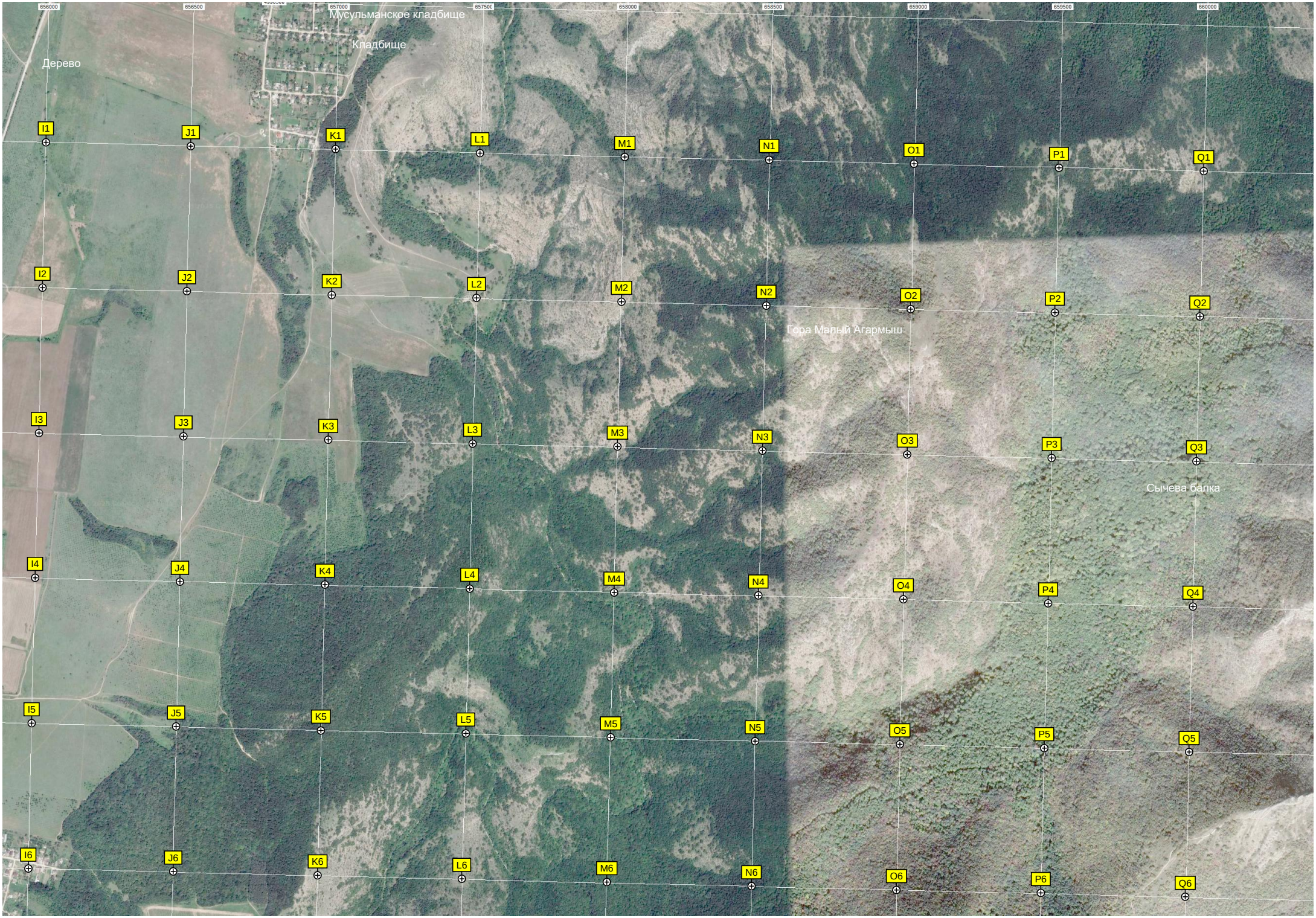
656000
656500
657000
657500
658000
658500
659000
659500
660000
Мусульманское кладбище
Кладбище
Дерево
Гора Малый Агармыш
Сычева балка
I1
J1
K1
L1
M1
N1
O1
P1
Q1
I2
J2
K2
L2
M2
N2
O2
P2
Q2
I3
J3
K3
L3
M3
N3
O3
P3
Q3
I4
J4
K4
L4
M4
N4
O4
P4
Q4
I5
J5
K5
L5
M5
N5
O5
P5
Q5
I6
J6
K6
L6
M6
N6
O6
P6
Q6

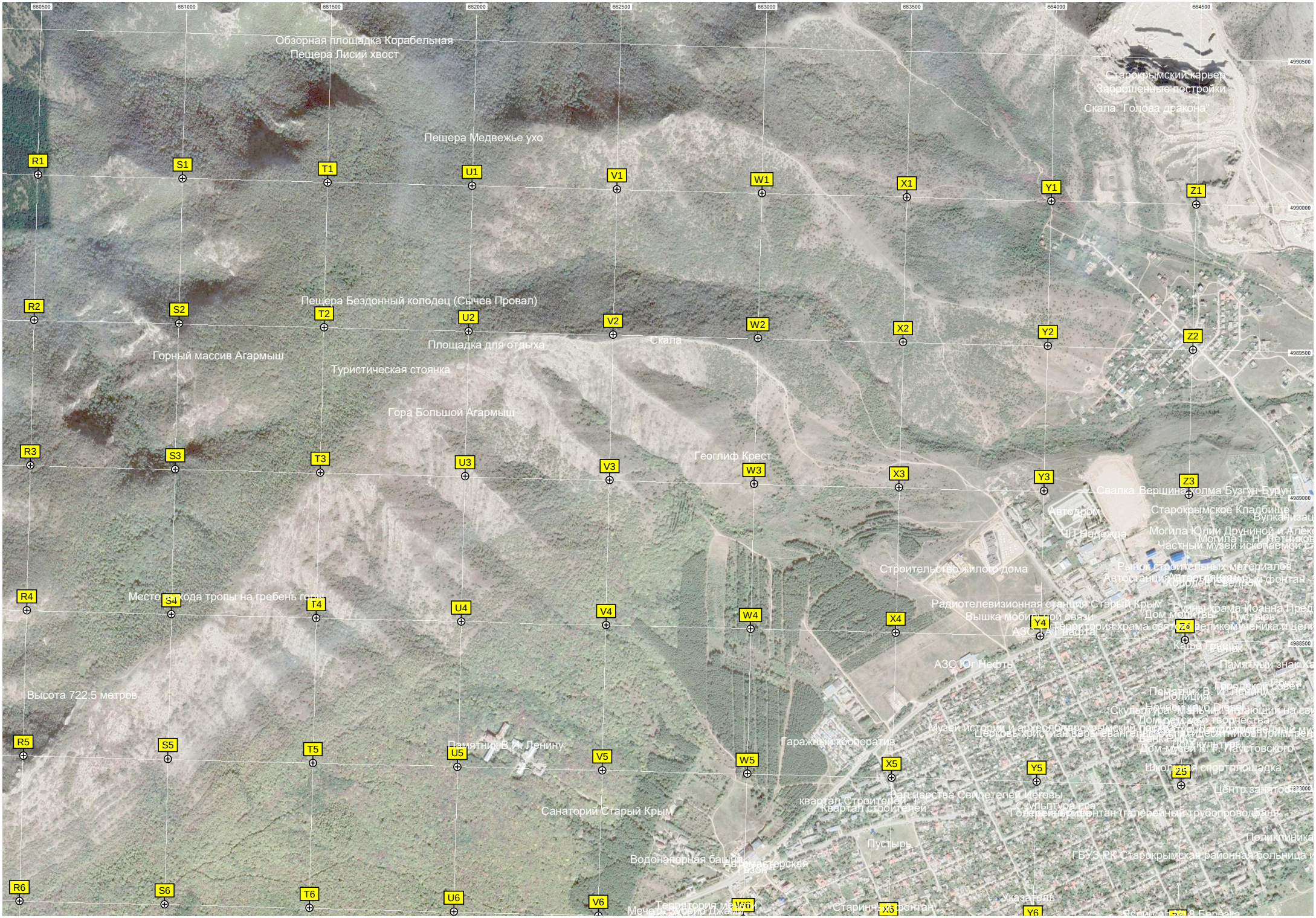
660500
661000
661500
662000
662500
663000
663500
664000
664500
4990500
4990000
4989500
4989000
4988500
Обзорная площадка Корабельная
Пещера Лисий хвост
Пещера Медвежье ухо
Старокрымский карьер
Заброшенные постройки
Скала "Голова дракона"
R1
S1
T1
U1
V1
W1
X1
Y1
Z1
Пещера Бездонный колодец (Сычев Провал)
R2
S2
T2
U2
V2
W2
X2
Y2
Z2
Площадка для отдыха
Скала
Горный массив Агармыш
Туристическая стоянка
Гора Большой Агармыш
R3
S3
T3
U3
V3
W3
X3
Y3
Z3
Геоглиф Крест
Свалка. Вершина холма Бузгун-Бурун
Автодром
Старокрымское Кладбище
ЧП Надежда
Строительство жилого дома
Рынок строительных материалов
Радиотелевизионная станция Старый Крым
Вышка мобильной связи
Место выхода тропы на гребень горы
R4
S4
T4
U4
V4
W4
X4
Y4
Z4
АЗС Юг Нефть
Высота 722.5 метров
Памятник В.И. Ленину
Гаражный кооператив
R5
S5
T5
U5
V5
W5
X5
Y5
Z5
Санаторий Старый Крым
квартал Строителей
Пустырь
Водонапорная башня
Центральная
Поликлиника
ГБУЗ РК Старокрымская районная больница
R6
S6
T6
U6
V6
W6
X6
Y6
Указатель
Старинный фонтан

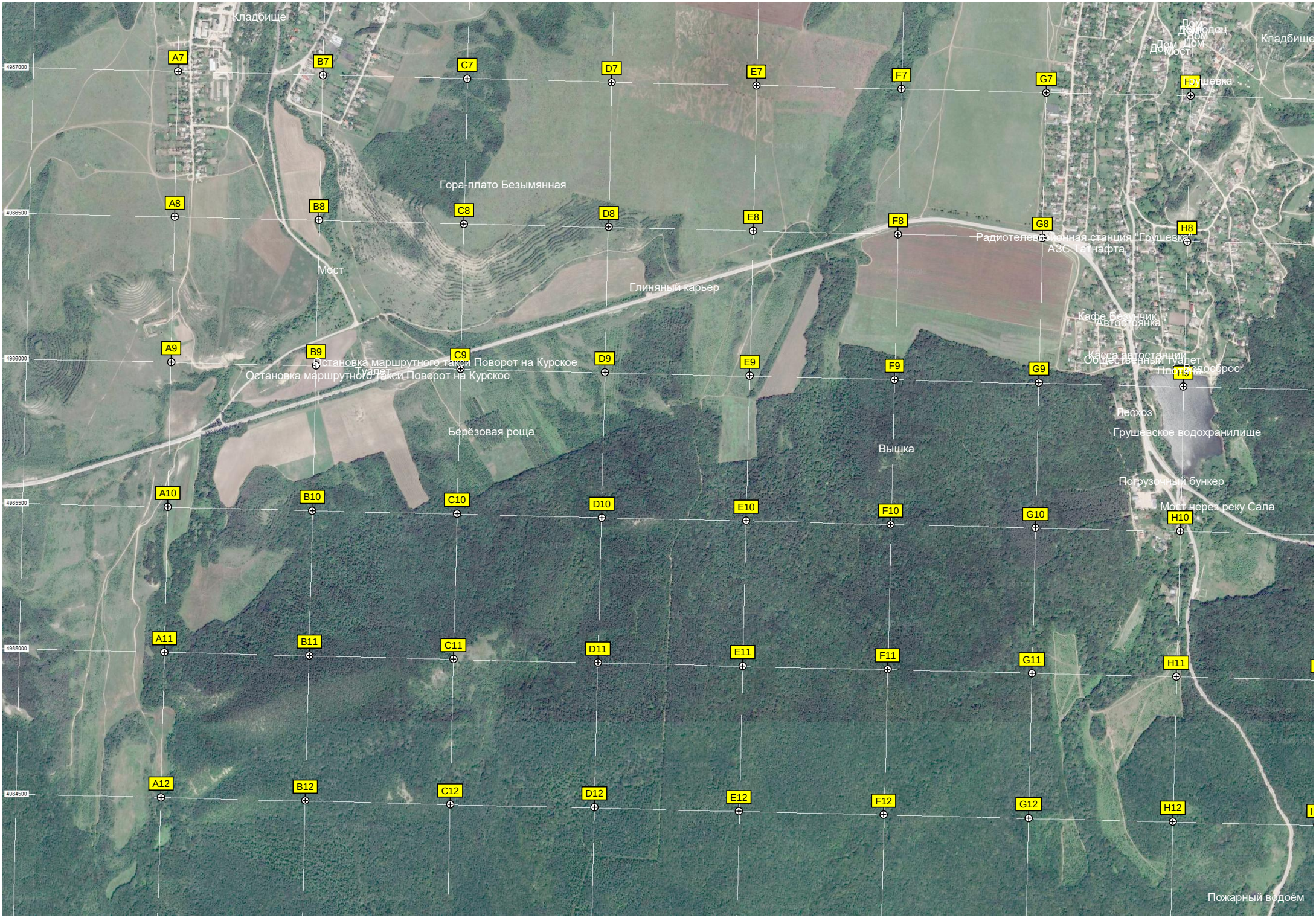
Кладбище
Гора-плато Безымянная
Мост
Глиняный карьер
Радиотелевизионная станция "Грушевка"
АЗС Тайнафта
Кафе Всадничек
Автостоянка
Касса автостанции
Общественный туалет
Остановка маршрутного такси Поворот на Курское
Туалет
Остановка маршрутного такси Поворот на Курское
Лесхоз
Берёзовая роща
Грушевское водохранилище
Вышка
Погрузочный бункер
Мост через реку Сала
Пожарный водоём
A7
B7
C7
D7
E7
F7
G7
H7
A8
B8
C8
D8
E8
F8
G8
H8
A9
B9
C9
D9
E9
F9
G9
H9
A10
B10
C10
D10
E10
F10
G10
H10
A11
B11
C11
D11
E11
F11
G11
H11
A12
B12
C12
D12
E12
F12
G12
H12
4987000
4986500
4986000
4985500
4985000
4984500

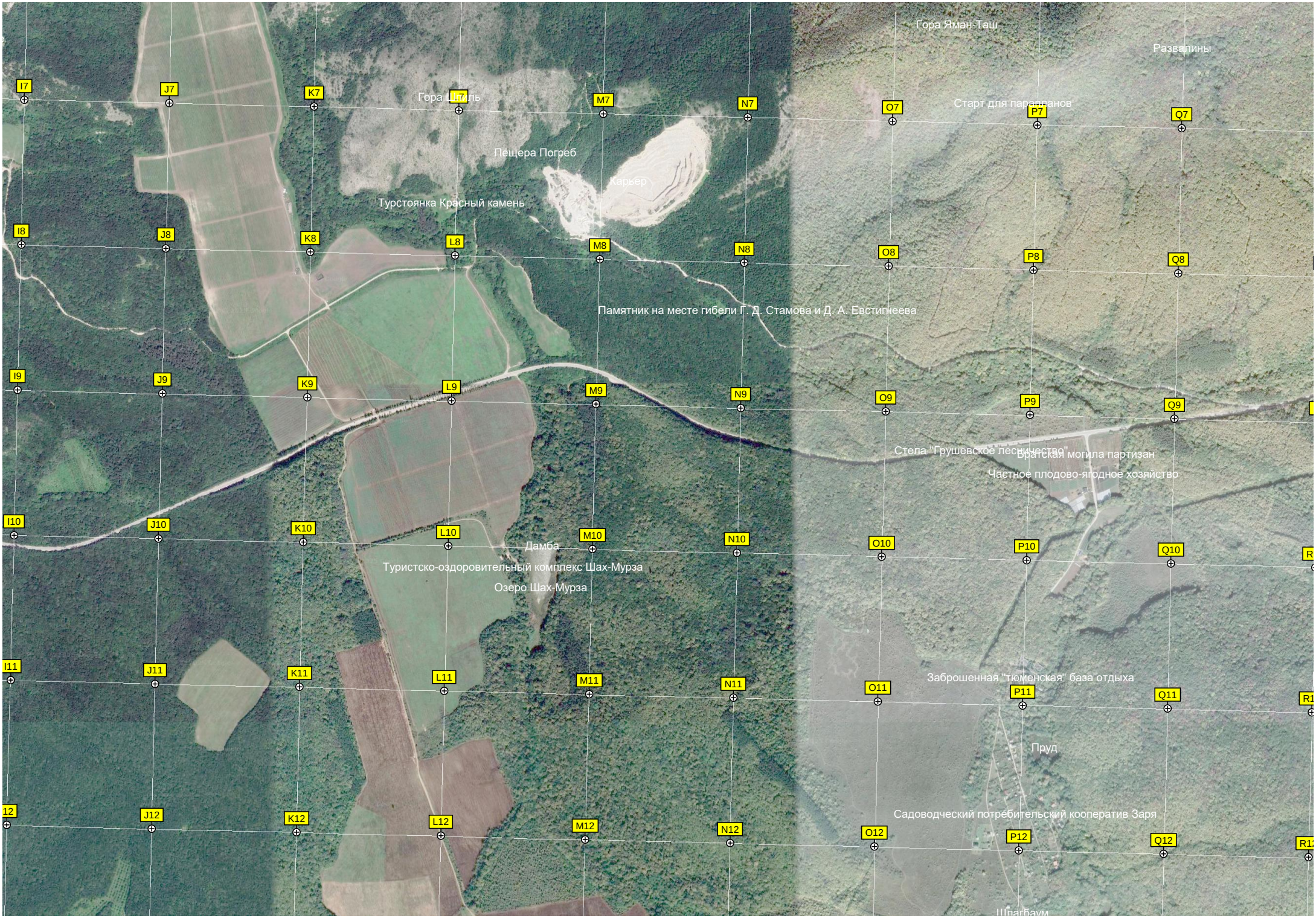
Гора Яман-Таш
Развалины
Гора Шель
Старт для парашютистов
Пещера Погреб
Карьер
Турстоянка Красный камень
Памятник на месте гибели Г. Д. Стамова и Д. А. Евстигнеева
Стела "Грушевское лесничество"
Братская могила партизан
Частное плодово-ягодное хозяйство
Дамба
Туристско-оздоровительный комплекс Шах-Мурза
Озеро Шах-Мурза
Заброшенная "тюменская" база отдыха
Пруд
Садоводческий потребительский кооператив Заря
Шлагбаум
I7
J7
K7
L7
M7
N7
O7
P7
Q7
I8
J8
K8
L8
M8
N8
O8
P8
Q8
I9
J9
K9
L9
M9
N9
O9
P9
Q9
I10
J10
K10
L10
M10
N10
O10
P10
Q10
I11
J11
K11
L11
M11
N11
O11
P11
Q11
J12
K12
L12
M12
N12
O12
P12
Q12

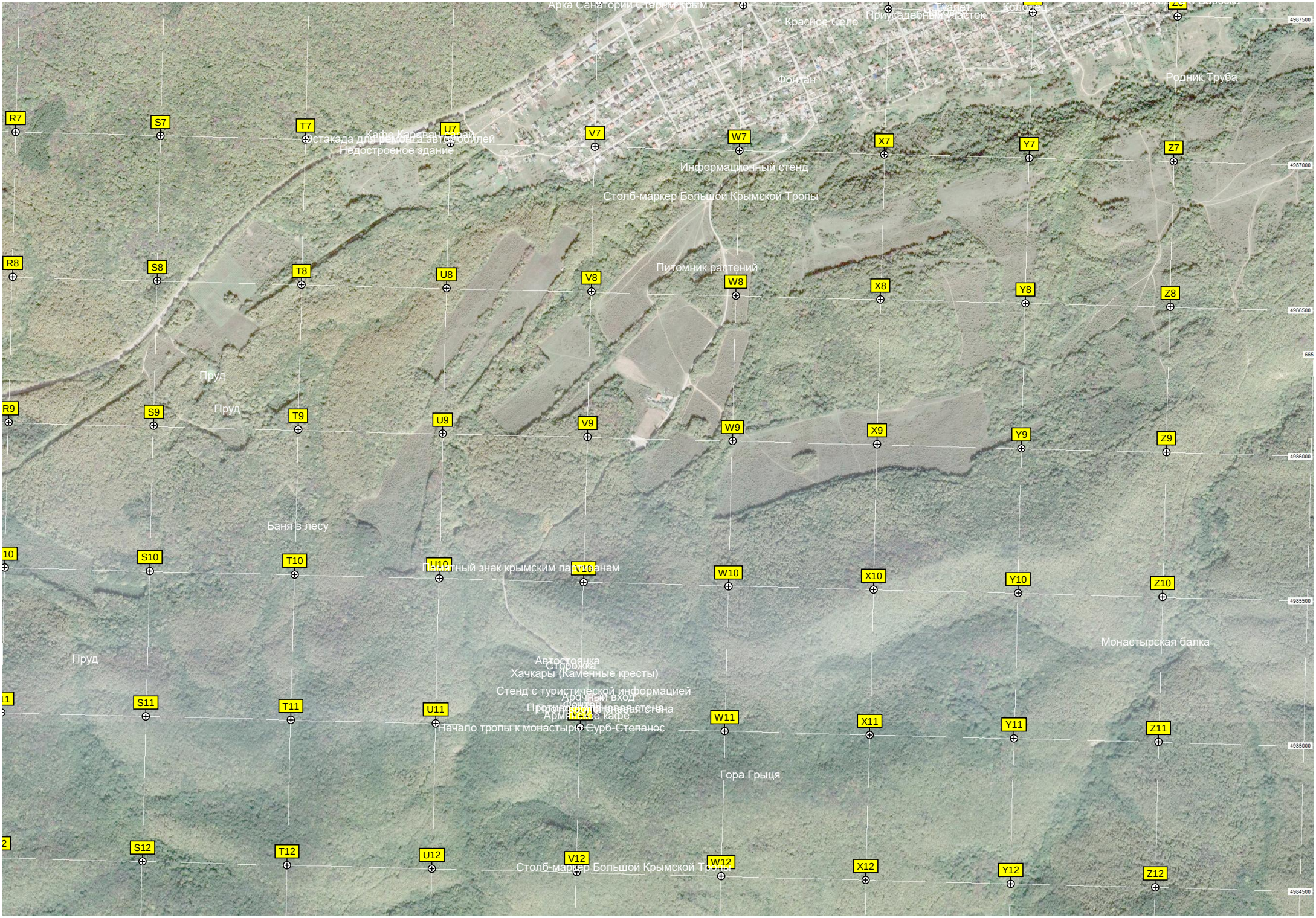
Арка Санаторий Старый Крым
Красное Село
Приусадебный участок
Колонны
Родник Труба
Фонтан
Эстакада для ремонта автомобилей
Недостроеное здание
Информационный стенд
Столб-маркер Большой Крымской Тропы
Питомник растений
Пруд
Пруд
Баня в лесу
Памятный знак крымским партизанам
Пруд
Монастырская балка
Автостоянка
Сторожка
Хачкары (Каменные кресты)
Стенд с туристической информацией
Армянское кафе
Начало тропы к монастырю Сурб-Степанос
Гора Грыця
Столб-маркер Большой Крымской Тропы
R7
S7
T7
U7
V7
W7
X7
Y7
Z7
R8
S8
T8
U8
V8
W8
X8
Y8
Z8
R9
S9
T9
U9
V9
W9
X9
Y9
Z9
S10
T10
U10
V10
W10
X10
Y10
Z10
S11
T11
U11
W11
X11
Y11
Z11
S12
T12
U12
V12
W12
X12
Y12
Z12
4987500
4987000
4986500
4986000
4985500
4985000
4984500

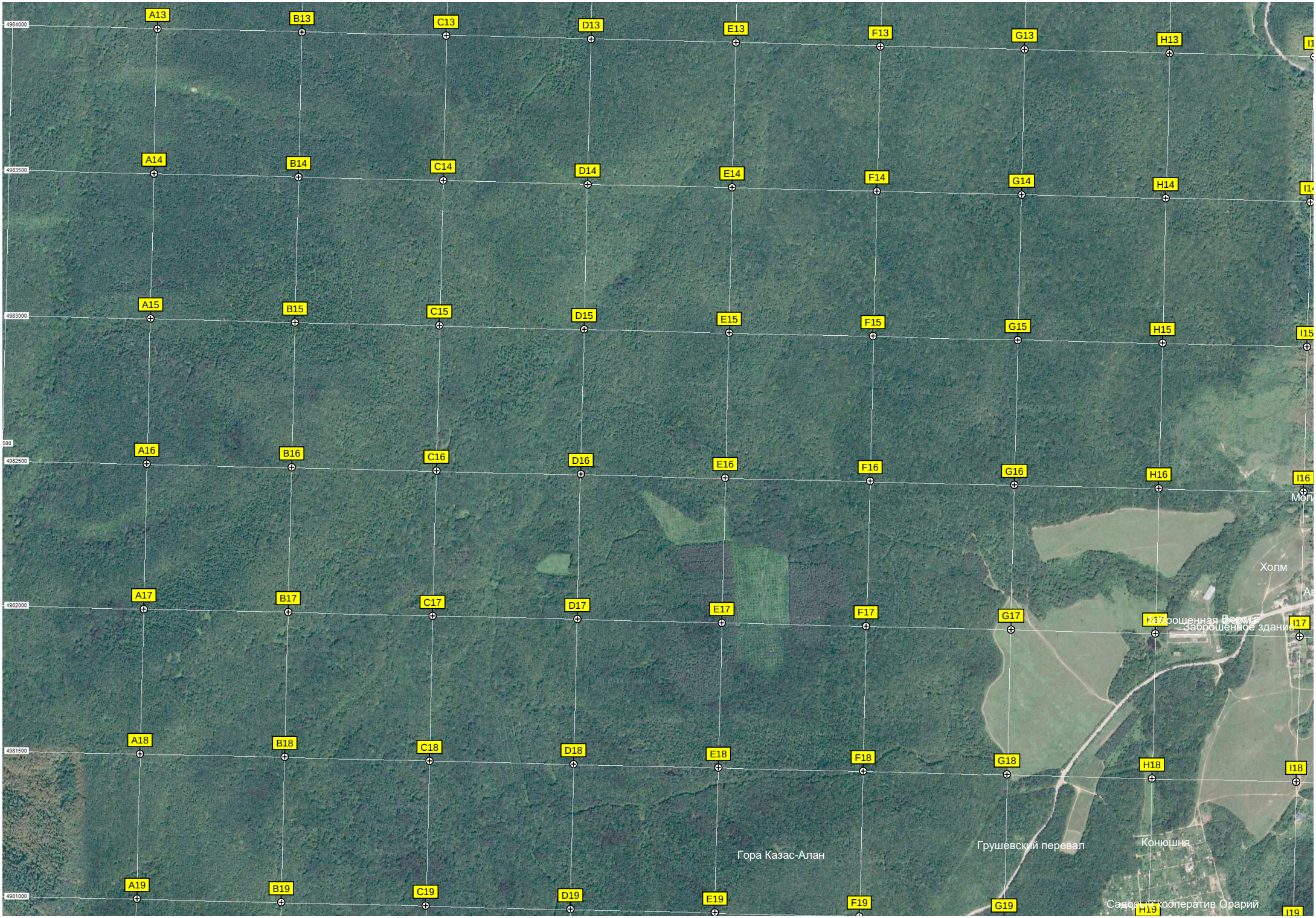
A13
B13
C13
D13
E13
F13
G13
H13
A14
B14
C14
D14
E14
F14
G14
H14
A15
B15
C15
D15
E15
F15
G15
H15
A16
B16
C16
D16
E16
F16
G16
H16
A17
B17
C17
D17
E17
F17
G17
H17
I17
A18
B18
C18
D18
E18
F18
G18
H18
I18
A19
B19
C19
D19
E19
F19
G19
H19
I19
4984000
4983500
4983000
4982500
4982000
4981500
4981000
Холм
Заброшенная Ферма
Заброшенное здание
Гора Казас-Алан
Грушевский перевал
Конюшня
Садовый кооператив Орарий

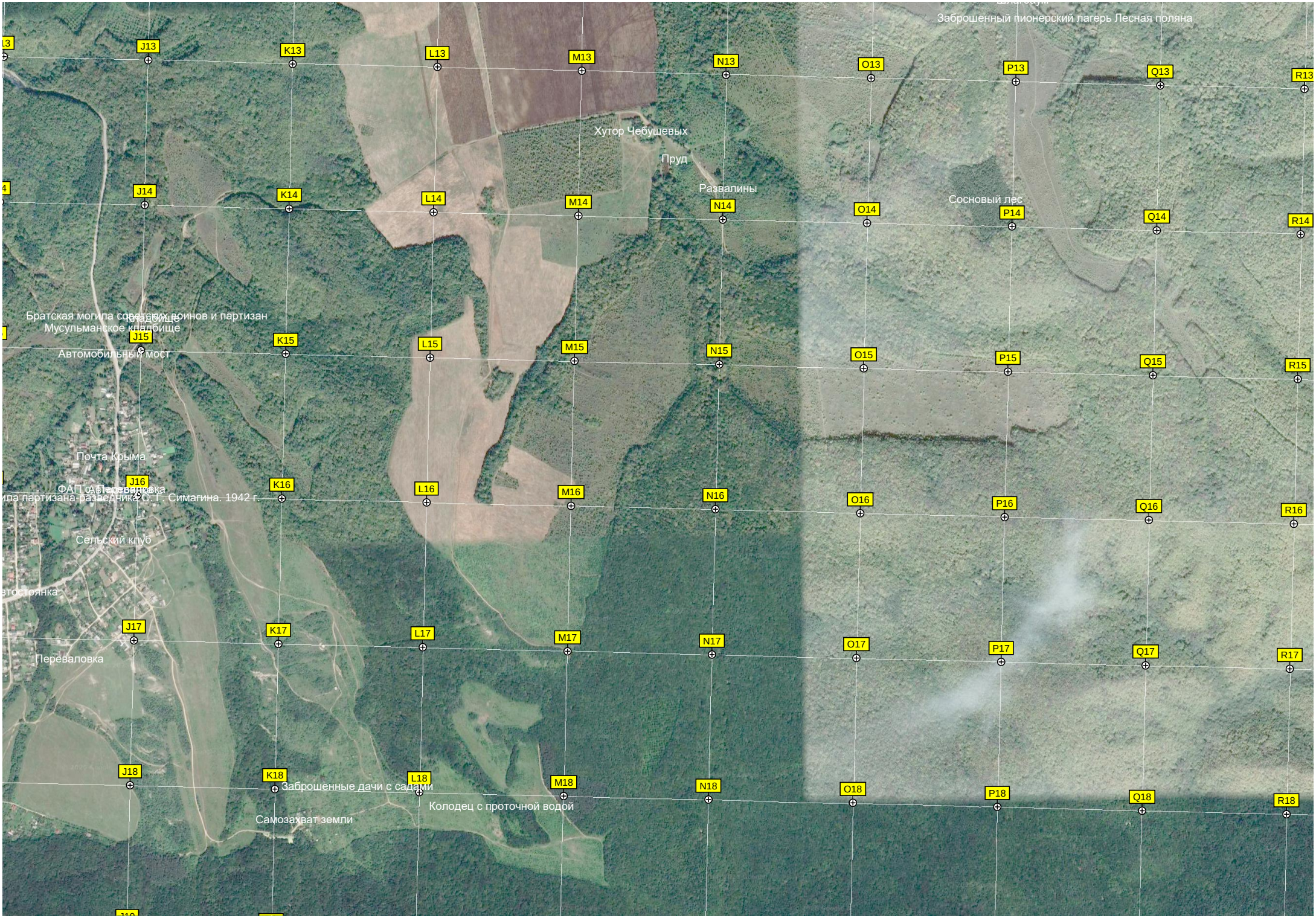
Заброшенный пионерский лагерь Лесная поляна
J13
K13
L13
M13
N13
O13
P13
Q13
R13
Хутор Чебушевых
Пруд
Развалины
Сосновый лес
J14
K14
L14
M14
N14
O14
P14
Q14
R14
Братская могила советских воинов и партизан
Мусульманское кладбище
J15
K15
L15
M15
N15
O15
P15
Q15
R15
Автомобильный мост
Почта Крыма
J16
K16
L16
M16
N16
O16
P16
Q16
R16
Сельский клуб
J17
K17
L17
M17
N17
O17
P17
Q17
R17
Переваловка
J18
K18
L18
M18
N18
O18
P18
Q18
R18
Заброшенные дачи с садами
Колодец с проточной водой
Самозахват земли


Место отдыха
Родник SGA-19000
Развалины монастыря Сурб-Степанос
Турстоянка Лесная глушь
Источник Старый монастырь
Балка Биюк-Узень
Родник Тамара
Гора Лысая
Памятники партизанам
Памятник на месте партизанского госпиталя
Хребет Туар-Алан
Высота 748.2 метра
S13
T13
U13
V13
W13
X13
Y13
Z13
S14
T14
U14
V14
W14
X14
Y14
Z14
S15
T15
U15
V15
W15
X15
Y15
Z15
S16
T16
U16
V16
W16
X16
Y16
Z16
S17
T17
U17
V17
W17
X17
Y17
Z17
S18
T18
U18
V18
W18
X18
Y18
Z18
4984000
4983500
4983000
4982500
4982000
4981500

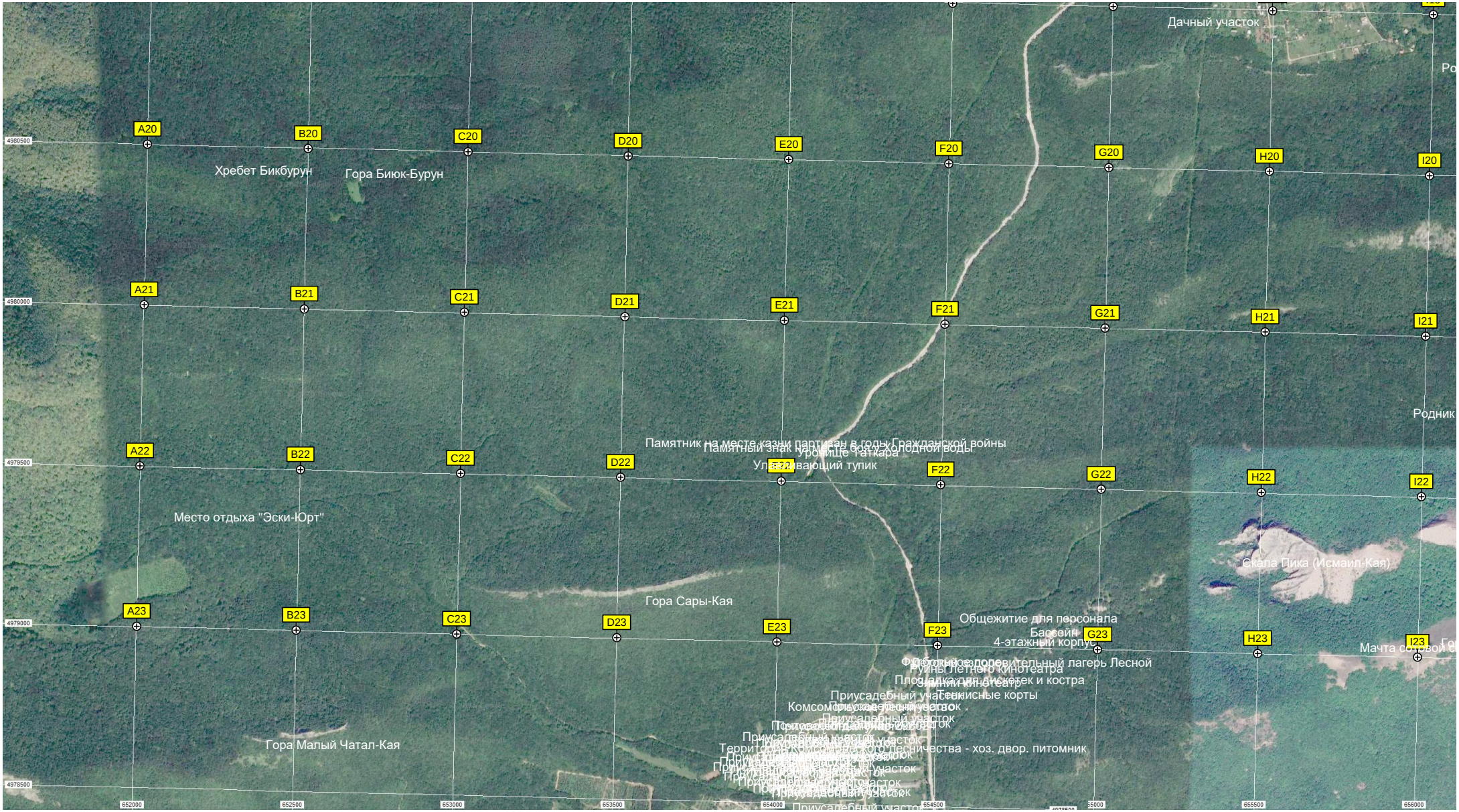
Дачный участок
Хребет Бикбурун
Гора Биюк-Бурун
Памятник на месте казни партизан в годы Гражданской войны
Памятный знак у родника холодной воды
Урочище Гайкара
Место отдыха "Эски-Юрт"
Скала Пика (Исмаил-Кая)
Гора Сары-Кая
Общежитие для персонала
Бассейн
4-этажный корпус
Руины Летнего кинотеатра
Теннисные корты
Гора Малый Чатал-Кая
Территория Комсомольского лесничества - хоз. двор. питомник
Мачта сотовой
Родник
A20
B20
C20
D20
E20
F20
G20
H20
I20
A21
B21
C21
D21
E21
F21
G21
H21
I21
A22
B22
C22
D22
E22
F22
G22
H22
I22
A23
B23
C23
D23
E23
F23
G23
H23
I23
4980500
4980000
4979500
4979000
4978500
652000
652500
653000
653500
654000
654500
655000
655500
656000


J19
K19
L19
M19
N19
O19
P19
Q19
R19
Аджилы-Кая (Скала Адомилы)
J20
K20
L20
M20
N20
O20
P20
Q20
R20
Гора Апалы
Родник
Место отдыха
Тахта-Кая
J21
K21
L21
M21
N21
O21
P21
Q21
R21
Гора Чиплах-Кая
Водопад "Отважный 2"
Гора Три
J22
K22
L22
M22
N22
O22
P22
Q22
R22
Водопад Лесная Фея (Отважный)
J23
K23
L23
M23
N23
O23
P23
Q23
R23
656500
657000
657500
658000
658500
659000
659500
660000
660500

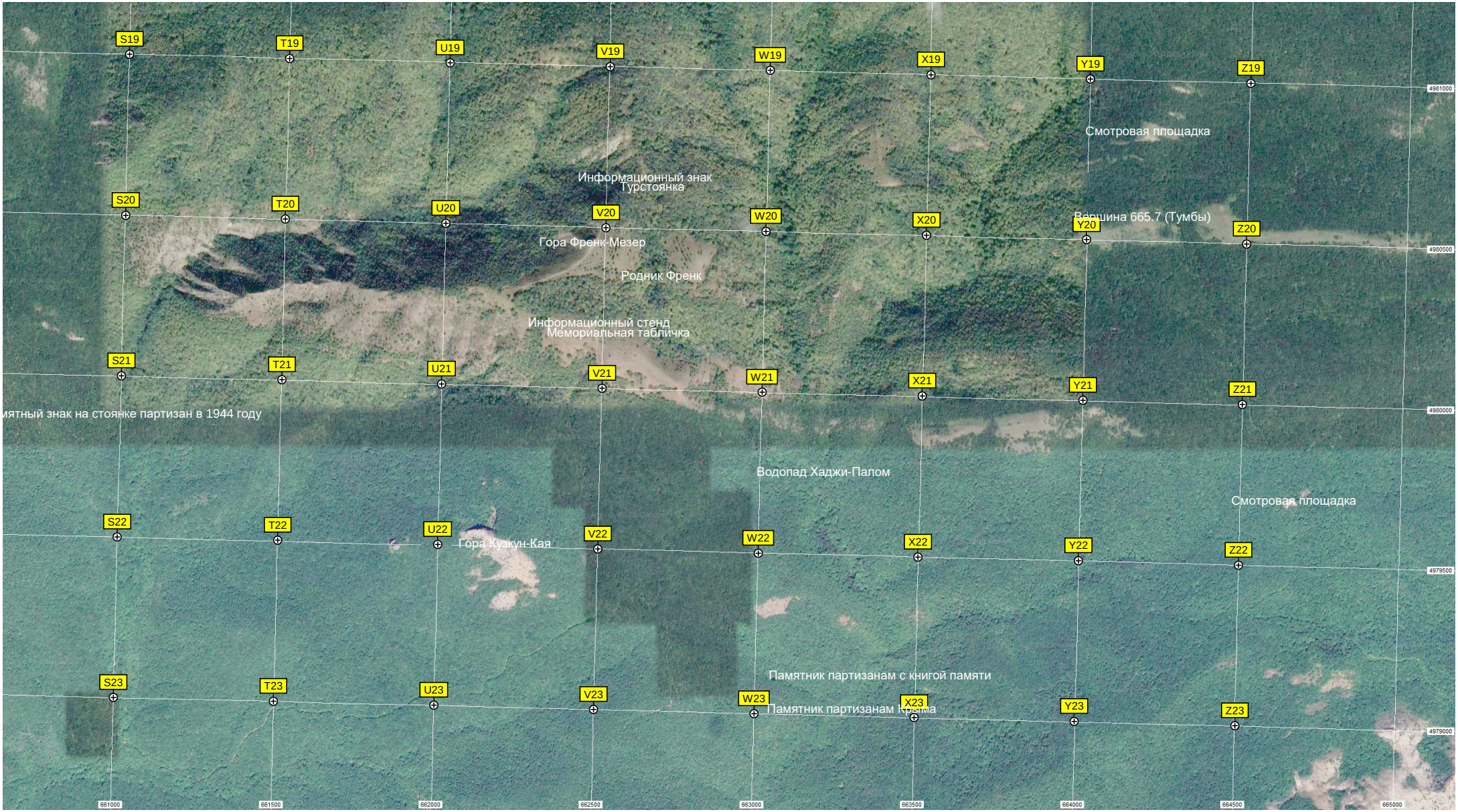
S19
T19
U19
V19
W19
X19
Y19
Z19
4981000
Смотровая площадка
Информационный знак
Турстоянка
S20
T20
U20
V20
W20
X20
Y20
Z20
Вершина 665.7 (Тумбы)
Гора Френк-Мезер
4980500
Родник Френк
Информационный стенд
Мемориальная табличка
S21
T21
U21
V21
W21
X21
Y21
Z21
4980000
иятный знак на стоянке партизан в 1944 году
Водопад Хаджи-Палом
Смотровая площадка
S22
T22
U22
V22
W22
X22
Y22
Z22
Гора Кузкун-Кая
4979500
Памятник партизанам с книгой памяти
S23
T23
U23
V23
W23
X23
Y23
Z23
Памятник партизанам Крыма
4979000
661000
661500
662000
662500
663000
663500
664000
664500
665000