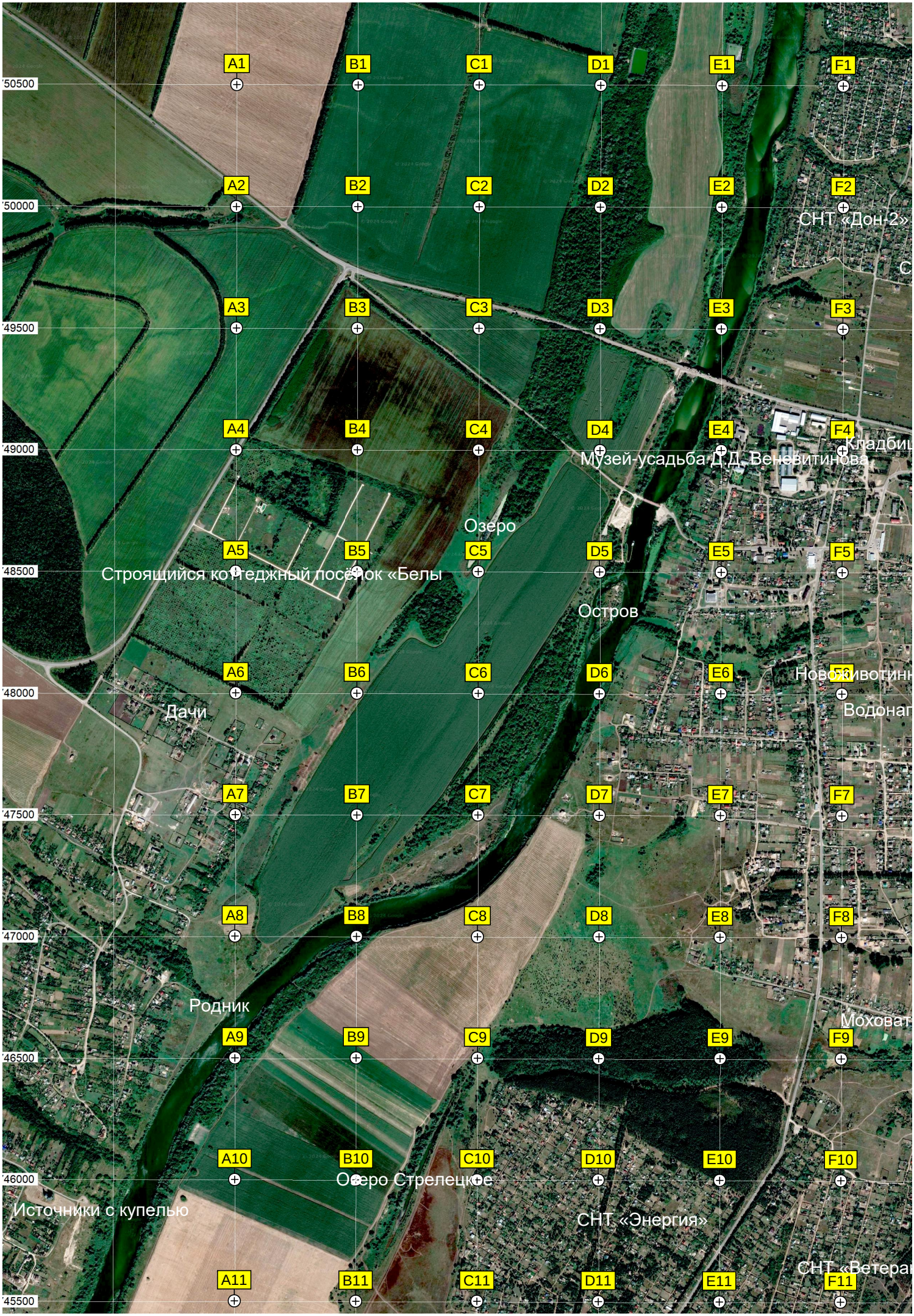
A1
B1
C1
D1
E1
F1
A2
B2
C2
D2
E2
F2
A3
B3
C3
D3
E3
F3
A4
B4
C4
D4
E4
F4
A5
B5
C5
D5
E5
F5
A6
B6
C6
D6
E6
A7
B7
C7
D7
E7
F7
A8
B8
C8
D8
E8
F8
A9
B9
C9
D9
E9
F9
A10
B10
C10
D10
E10
F10
A11
B11
C11
D11
E11
F11
СНТ «Дон-2»
Музей-усадьба Д.Д. Веневитинова
Озеро
Строящийся коттеджный посёлок «Белы
Остров
Дачи
Родник
Озеро Стрелецкое
Источники с купелью
СНТ «Энергия»

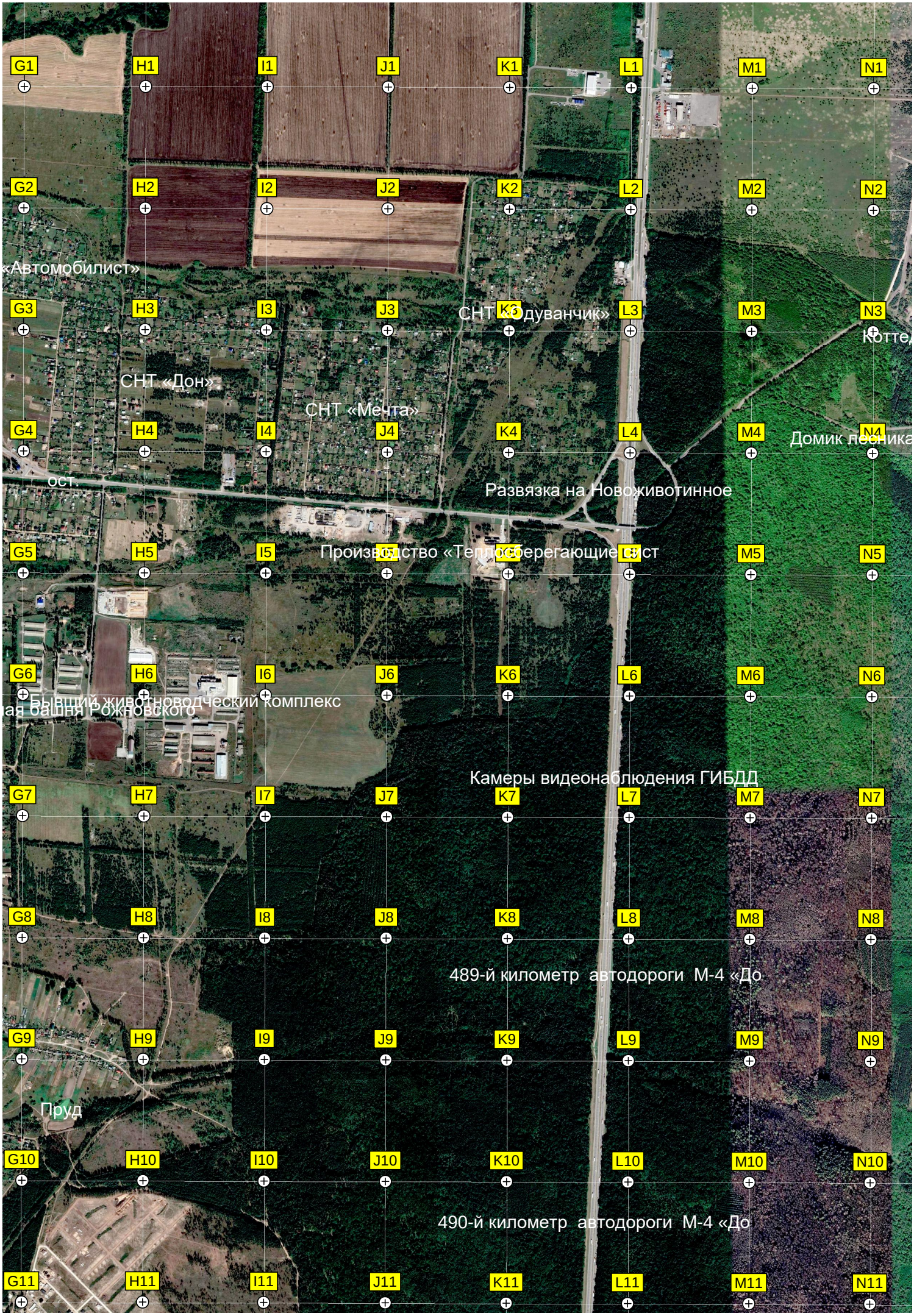
G1
H1
I1
J1
K1
L1
M1
N1
G2
H2
I2
J2
K2
L2
M2
N2
«Автомобилист»
G3
H3
I3
J3
K3
L3
M3
N3
СНТ «Одуванчик»
СНТ «Дон»
СНТ «Мечта»
G4
H4
I4
J4
K4
L4
M4
N4
Домик лесника
ост.
Развязка на Новоживотинное
G5
H5
I5
J5
K5
L5
M5
N5
Производство «Теплосберегающие
G6
H6
I6
J6
K6
L6
M6
N6
Бывший животноводческий комплекс
ая башня Рожновского
Камеры видеонаблюдения ГИБДД
G7
H7
I7
J7
K7
L7
M7
N7
G8
H8
I8
J8
K8
L8
M8
N8
489-й километр автодороги М-4 «До
G9
H9
I9
J9
K9
L9
M9
N9
Пруд
G10
H10
I10
J10
K10
L10
M10
N10
490-й километр автодороги М-4 «До
G11
H11
I11
J11
K11
L11
M11
N11

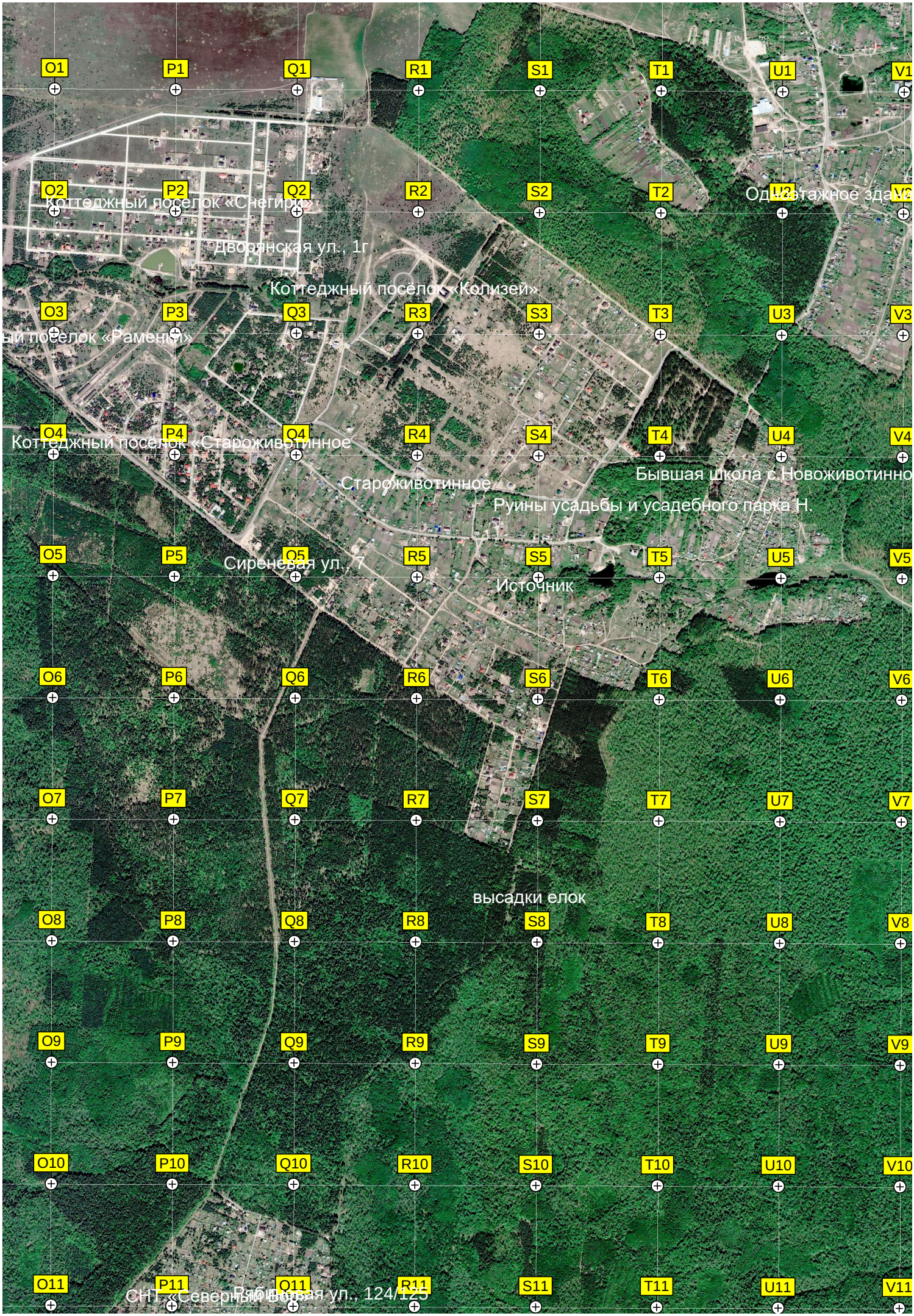
O1
P1
Q1
R1
S1
T1
U1
V1
O2
P2
Q2
R2
S2
T2
U2
V2
Коттеджный посёлок «Снегири»
Двоянская ул., 1г
Коттеджный посёлок «Колизей»
O3
P3
Q3
R3
S3
T3
U3
V3
ый посёлок «Раменки»
O4
P4
Q4
R4
S4
T4
U4
V4
Коттеджный посёлок «Староживотинное
Староживотинное
Бывшая школа с.Новоживотинно
Руины усадьбы и усадебного парка Н.
O5
P5
Q5
R5
S5
T5
U5
V5
Сиреневая ул., 7
Источник
O6
P6
Q6
R6
S6
T6
U6
V6
O7
P7
Q7
R7
S7
T7
U7
V7
высадки елок
O8
P8
Q8
R8
S8
T8
U8
V8
O9
P9
Q9
R9
S9
T9
U9
V9
O10
P10
Q10
R10
S10
T10
U10
V10
O11
P11
Q11
R11
S11
T11
U11
V11
СНТ «Северный»
Рябиновая ул., 124/125

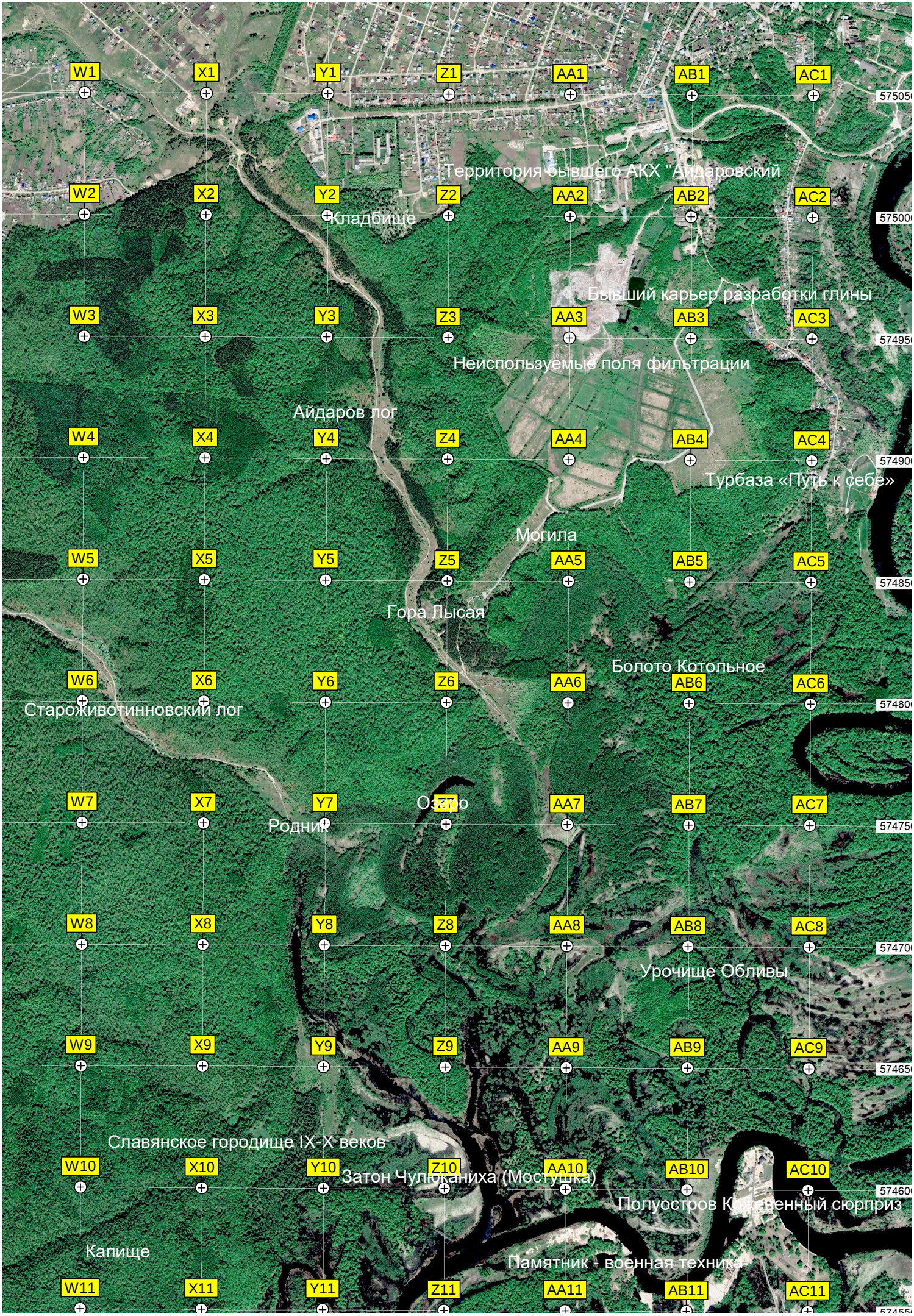
W1
X1
Y1
Z1
AA1
AB1
AC1
Территория бывшего АКХ "Айдаровский
W2
X2
Y2
Z2
AA2
AB2
AC2
Кладбище
Бывший карьер разработки глины
W3
X3
Y3
Z3
AA3
AB3
AC3
Неиспользуемые поля фильтрации
Айдаров лог
W4
X4
Y4
Z4
AA4
AB4
AC4
Турбаза «Путь к себе»
Могила
W5
X5
Y5
Z5
AA5
AB5
AC5
Гора Лысая
Болото Котольное
W6
X6
Y6
Z6
AA6
AB6
AC6
Староживотинновский лог
W7
X7
Y7
Z7
AA7
AB7
AC7
Озеро
Родник
W8
X8
Y8
Z8
AA8
AB8
AC8
Урочище Обливы
W9
X9
Y9
Z9
AA9
AB9
AC9
Славянское городище IX-X веков
W10
X10
Y10
Z10
AA10
AB10
AC10
Затон Чулюканиха (Мостушка)
Полуостров Кожевенный сюрприз
Капище
Памятник - военная техника
W11
X11
Y11
Z11
AA11
AB11
AC11

Озеро Ивановское
Коттеджный посёлок «Изумрудный-1»
Предприятие «Медовка»
Коттеджный посёлок
Озеро Первое Медовское
Лесной массив
СНТ «Здоровье»
Медовка
Дальний приводной ради
Озеро Второе Медовское
СНТ «Медовка»
СНТ «Озон»
СНТ «Изумруд
Обрывистый берег
Производственный комплекс «Аедон»
Карьер
ул. Ермака, 5
Урочище Туба
ул. Генерала Круковского, 5
A12 B12 C12 D12 E12 F12
A13 B13 C13 D13 E13 F13
A14 B14 C14 D14 E14 F14
A15 B15 C15 D15 E15 F15
A16 B16 C16 D16 E16 F16
A17 B17 C17 D17 E17 F17
A18 B18 C18 D18 E18 F18
A19 B19 C19 D19 E19 F19
A20 B20 C20 D20 E20 F20
A21 B21 C21 D21 E21 F21
A22 B22 C22 D22 E22 F22
45000
44500
44000
43500
43000
42500
42000
41500
41000
40500
40000


G12
H12
I12
J12
K12
L12
M12
N12
Бутик-отель «Яр»
G13
H13
I13
J13
K13
L13
M13
N13
СНТ «Россиянка»
G14
H14
I14
J14
K14
L14
M14
N14
СНТ «Озон-2»
ПСК «Радар»
G15
H15
I15
J15
K15
L15
M15
N15
Северная Воронежская развязка
G16
H16
I16
J16
K16
L16
M16
N16
НСТ «Дубрава»
G17
H17
I17
J17
K17
L17
M17
N17
НСТ «Аэлита»
Частная территория
G18
H18
I18
J18
K18
L18
M18
N18
Строящийся завод Kunh
Урочище Струблище
G19
H19
I19
J19
K19
L19
M19
N19
Струблище
G20
H20
I20
J20
K20
L20
M20
N20
РЦ «Пятёрочка»
Рулёжная дорожка РД-1 (А)
G21
H21
I21
J21
K21
L21
M21
N21
Взлётно-посадочная полоса ГВПП 03/2
Лесной массив
Коттеджный посёлок «Лесной»
G22
H22
I22
J22
K22
L22
M22
N22


O12
P12
Q12
R12
S12
T12
U12
V12
СНТ «Спектр»
СНТ «Роща»
O13
P13
Q13
R13
S13
T13
U13
V13
O14
P14
Q14
R14
S14
T14
U14
V14
Огороды
O15
P15
Q15
R15
S15
T15
U15
V15
СНТ «Отдых»
O16
P16
Q16
R16
S16
T16
U16
V16
Канализационные очистные сооружения
O17
P17
Q17
R17
S17
T17
U17
V17
СНТ «Лесная поляна»
Затон Капуст
Турбаза «Немецкая слобода»
ул. Первомайская д.32
O18
P18
Q18
R18
S18
T18
U18
V18
5-й километр автодороги М-4 «До
Детский санаторий «Чертовицкий»
O19
P19
Q19
R19
S19
T19
U19
V19
Затон Кривошейка
Заболочен
СТ «Стройдеталь»
O20
P20
Q20
R20
S20
T20
U20
V20
СНТ «Нефтяник-3»
Чертовицы
O21
P21
Q21
R21
S21
T21
U21
V21
Шлагбаум
Попово озеро
O22
P22
Q22
R22
S22
T22
U22
V22
Школа
СНТ «Стройдеталь»

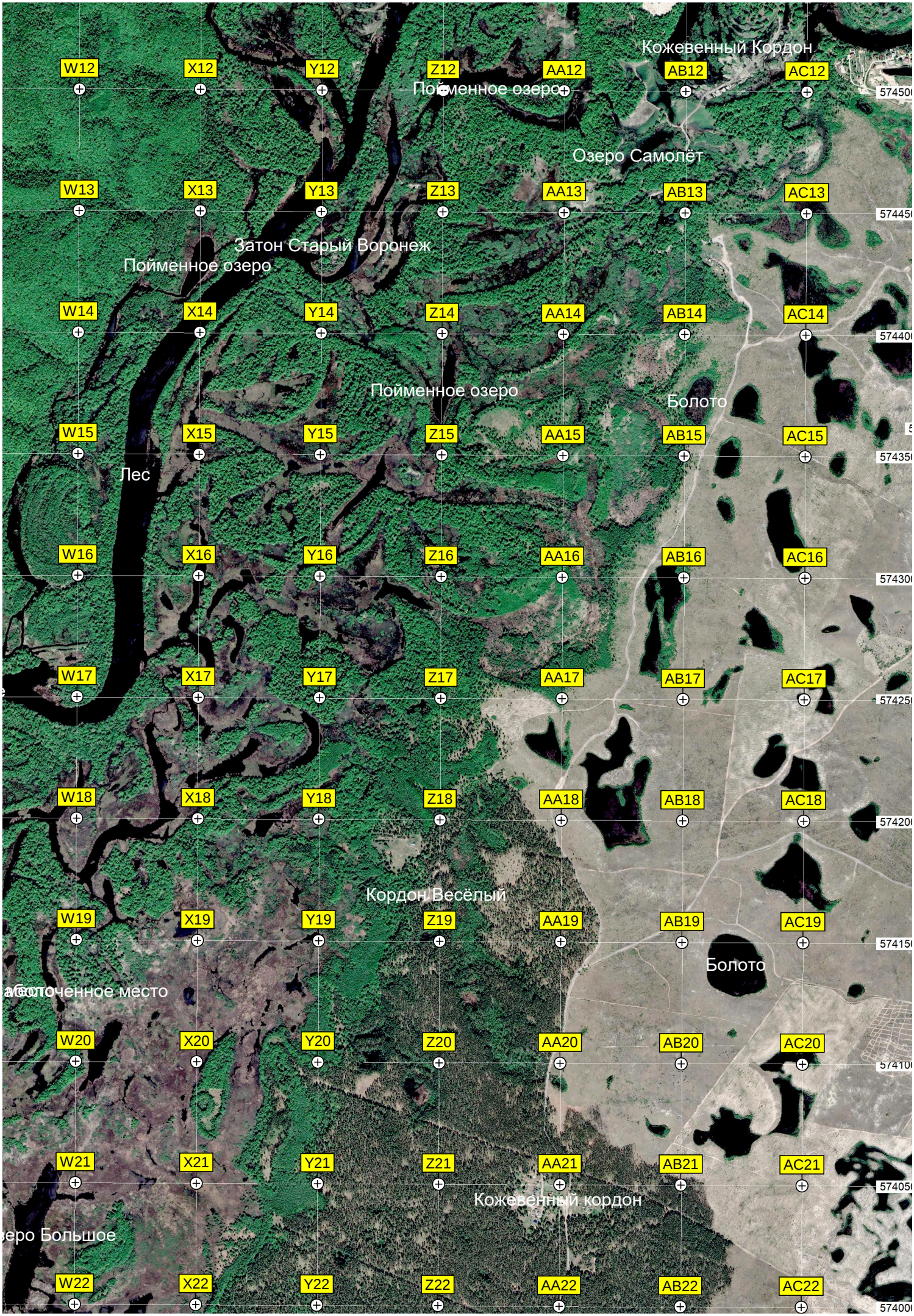
Кожевенный Кордон
Пойменное озеро
Озеро Самолёт
Затон Старый Воронеж
Пойменное озеро
Пойменное озеро
Болото
Лес
Кордон/Весёлый
Болото
оточенное место
Кожевенный кордон
еро Большое
W12 X12 Y12 Z12 AA12 AB12 AC12
W13 X13 Y13 Z13 AA13 AB13 AC13
W14 X14 Y14 Z14 AA14 AB14 AC14
W15 X15 Y15 Z15 AA15 AB15 AC15
W16 X16 Y16 Z16 AA16 AB16 AC16
W17 X17 Y17 Z17 AA17 AB17 AC17
W18 X18 Y18 Z18 AA18 AB18 AC18
W19 X19 Y19 Z19 AA19 AB19 AC19
W20 X20 Y20 Z20 AA20 AB20 AC20
W21 X21 Y21 Z21 AA21 AB21 AC21
W22 X22 Y22 Z22 AA22 AB22 AC22

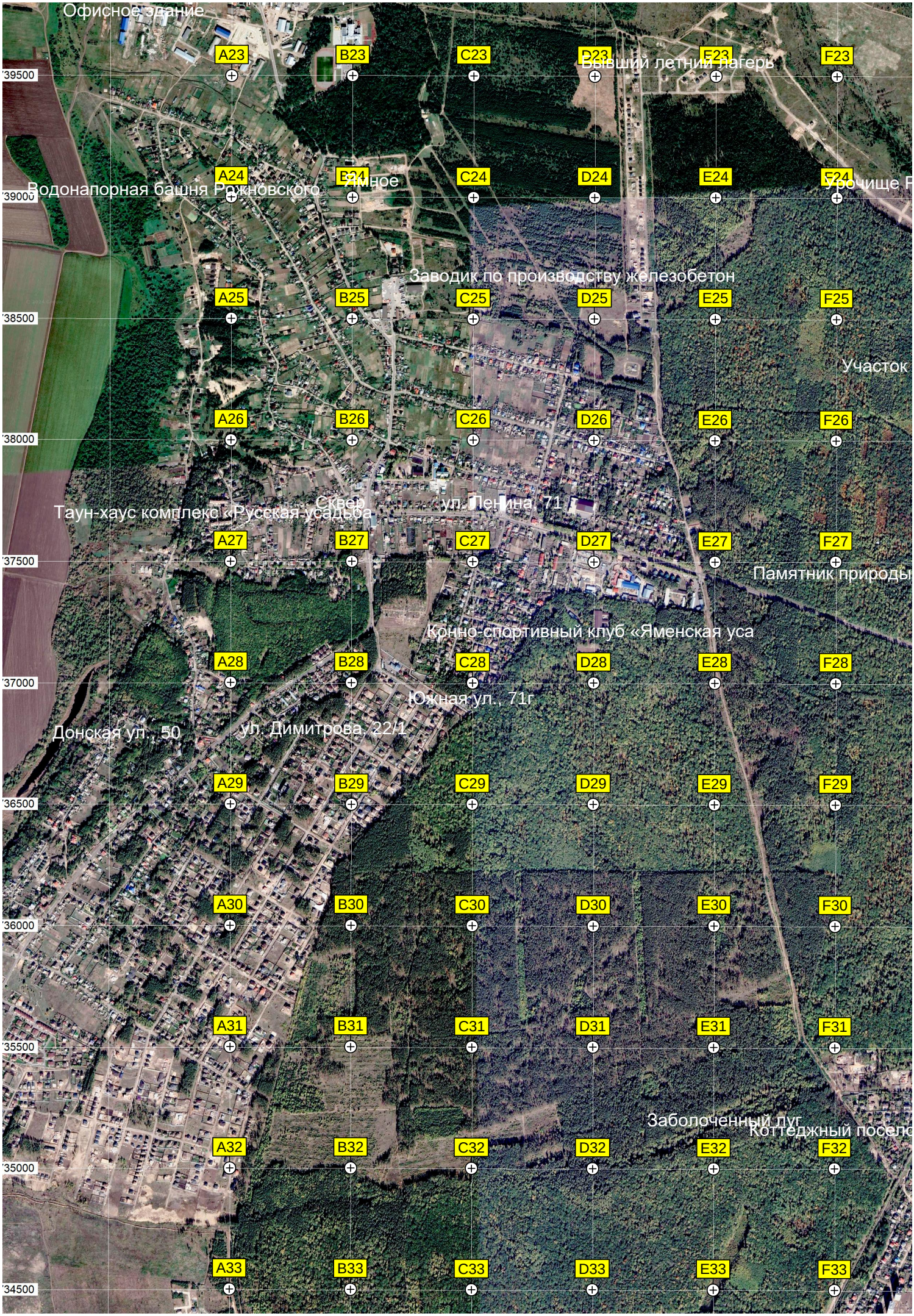
Офисное здание
Бывший летний лагерь
Водонапорная башня Рожновского
Ямное
Заводик по производству железобетон
Участок
Таун-хаус комплекс «Русская усадьба
Сквер
ул. Ленина, 71
Памятник природы
Конно-спортивный клуб «Яменская уса
Южная ул., 71г
Донская ул., 50
ул. Димитрова, 22/1
Заболоченный луг
Коттеджный посело
A23 B23 C23 D23 E23 F23
A24 B24 C24 D24 E24 F24
A25 B25 C25 D25 E25 F25
A26 B26 C26 D26 E26 F26
A27 B27 C27 D27 E27 F27
A28 B28 C28 D28 E28 F28
A29 B29 C29 D29 E29 F29
A30 B30 C30 D30 E30 F30
A31 B31 C31 D31 E31 F31
A32 B32 C32 D32 E32 F32
A33 B33 C33 D33 E33 F33
39500
39000
38500
38000
37500
37000
36500
36000
35500
35000
34500

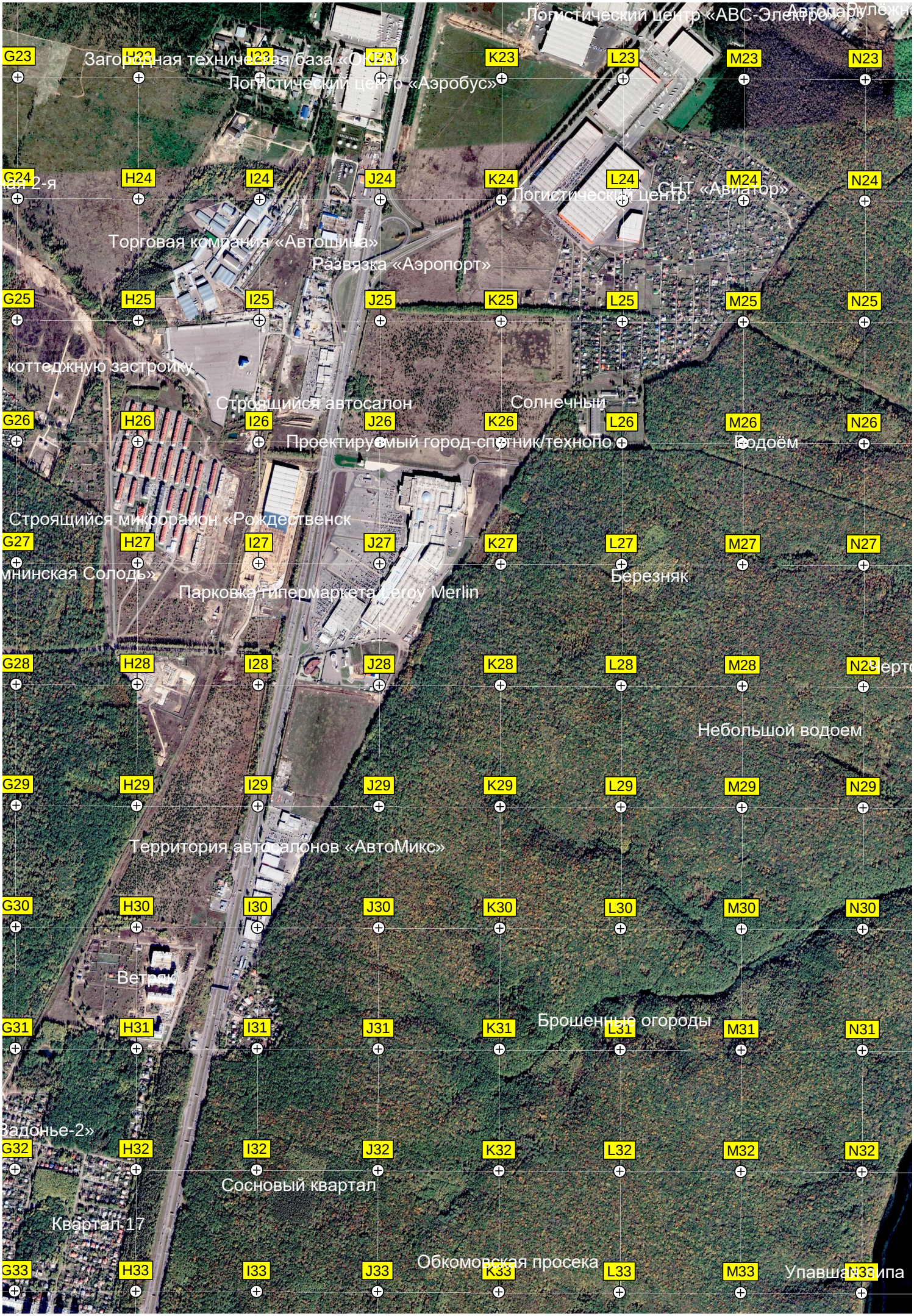
Логистический центр «АВС-Электро»
Загородная техническая база «ОКЕМ»
Логистический центр «Аэробус»
Логистический центр
СНТ «Авиатор»
Торговая компания «Автошина»
Развязка «Аэропорт»
коттеджную застройку
Строящийся автосалон
Солнечный
Проектируемый город-спутник/технопо
Водоём
Строящийся микрорайон «Рождественск
Березняк
Парковка гипермаркета Leroy Merlin
Небольшой водоем
Территория автосалонов «АвтоМикс»
Ветряк
Брошенные огороды
Сосновый квартал
Квартал 17
Обкомовская просека
G23
H23
I23
J23
K23
L23
M23
N23
G24
H24
I24
J24
K24
L24
M24
N24
G25
H25
I25
J25
K25
L25
M25
N25
G26
H26
I26
J26
K26
L26
M26
N26
G27
H27
I27
J27
K27
L27
M27
N27
G28
H28
I28
J28
K28
L28
M28
N28
G29
H29
I29
J29
K29
L29
M29
N29
G30
H30
I30
J30
K30
L30
M30
N30
G31
H31
I31
J31
K31
L31
M31
N31
G32
H32
I32
J32
K32
L32
M32
N32
G33
H33
I33
J33
K33
L33
M33
N33

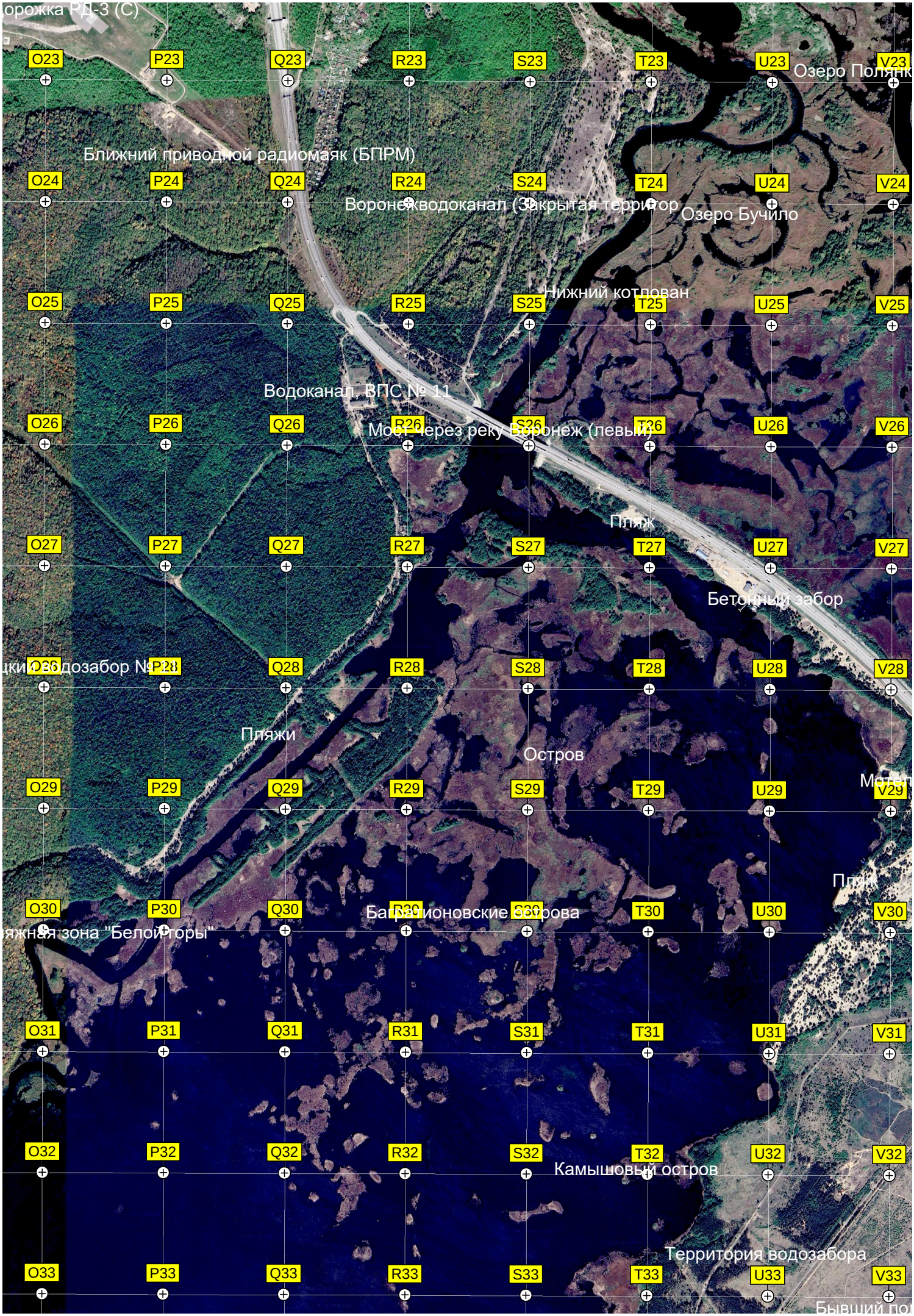
орожка РД-3 (С)
O23 P23 Q23 R23 S23 T23 U23 V23
Озеро Полянк
Ближний приводной радиомаяк (БПРМ)
O24 P24 Q24 R24 S24 T24 U24 V24
Воронежводоканал (Закрытая территор
Озеро Бучило
Нижний котлован
O25 P25 Q25 R25 S25 T25 U25 V25
Водоканал, ВПС № 11
O26 P26 Q26 R26 S26 T26 U26 V26
Мост через реку Воронеж (левый)
Пляж
O27 P27 Q27 R27 S27 T27 U27 V27
Бетонный забор
цкий водозабор № 2
O28 P28 Q28 R28 S28 T28 U28 V28
Пляжи
Остров
O29 P29 Q29 R29 S29 T29 U29 V29
Мотел
Пляж
O30 P30 Q30 R30 S30 T30 U30 V30
Багратионовские острова
яжная зона "Белой горы"
O31 P31 Q31 R31 S31 T31 U31 V31
O32 P32 Q32 R32 S32 T32 U32 V32
Камышовый остров
Территория водозабора
O33 P33 Q33 R33 S33 T33 U33 V33
Бывший по

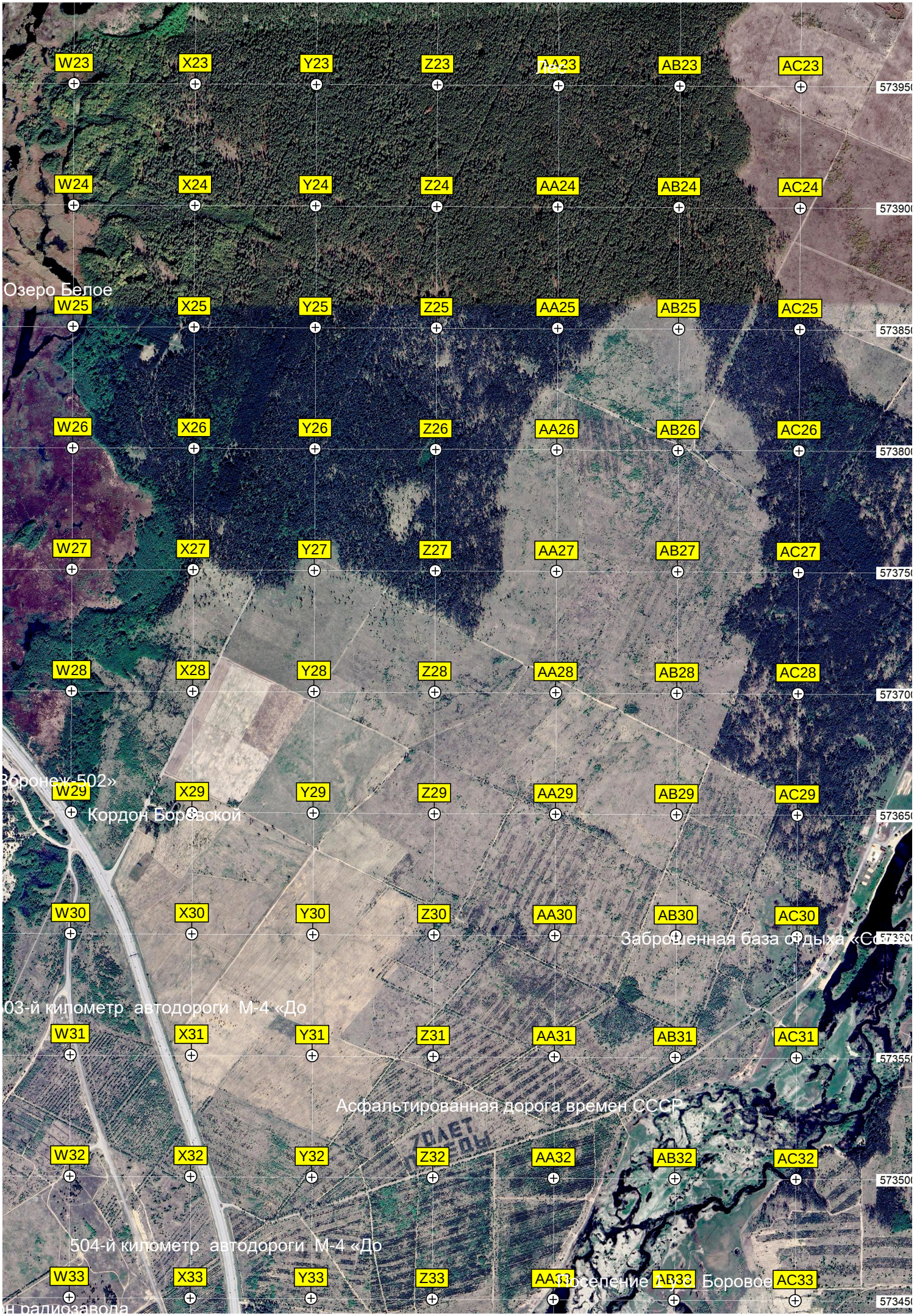
W23
X23
Y23
Z23
AA23
AB23
AC23
W24
X24
Y24
Z24
AA24
AB24
AC24
Озеро Белое
W25
X25
Y25
Z25
AA25
AB25
AC25
W26
X26
Y26
Z26
AA26
AB26
AC26
W27
X27
Y27
Z27
AA27
AB27
AC27
W28
X28
Y28
Z28
AA28
AB28
AC28
W29
X29
Y29
Z29
AA29
AB29
AC29
Кордон Боровской
W30
X30
Y30
Z30
AA30
AB30
AC30
W31
X31
Y31
Z31
AA31
AB31
AC31
Асфальтированная дорога времен СССР
W32
X32
Y32
Z32
AA32
AB32
AC32
504-й километр автодороги М-4 «До
W33
X33
Y33
Z33
AA33
AB33
AC33
Боровое

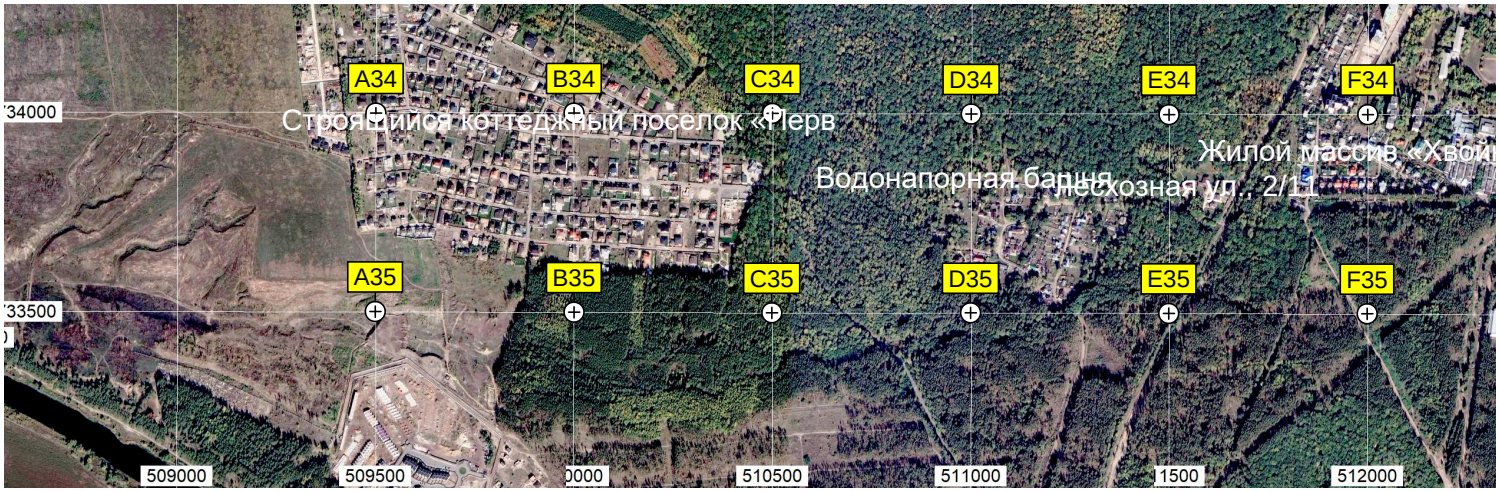
A34
B34
C34
D34
E34
F34
Строящийся коттеджный поселок «Перв
Водонапорная башня
Лесхозная ул., 2/11
Жилой массив «Хвой
A35
B35
C35
D35
E35
F35
509000
509500
510500
511000
512000

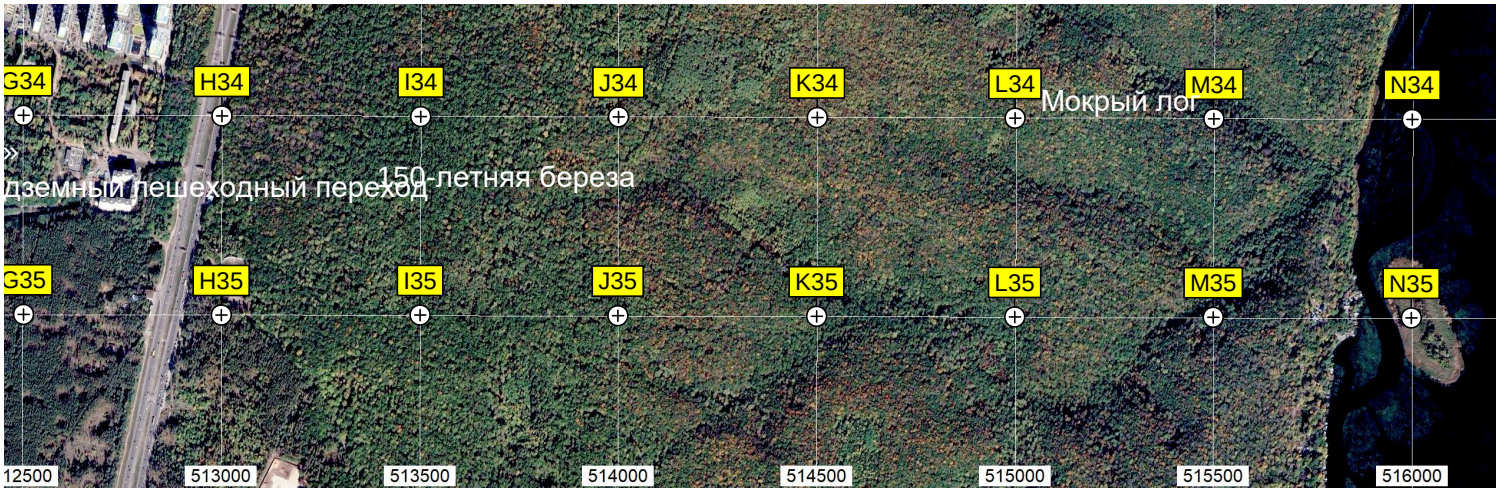
G34
H34
I34
J34
K34
L34
M34
N34
Мокрый лог
»
дземный пешеходный переход
150-летняя береза
G35
H35
I35
J35
K35
L35
M35
N35
12500
513000
513500
514000
514500
515000
515500
516000


O34
P34
Q34
R34
S34
T34
U34
V34
O35
P35
Q35
R35
S35
T35
U35
V35
516500
517000
517500
518000
518500
519000
519500
520000

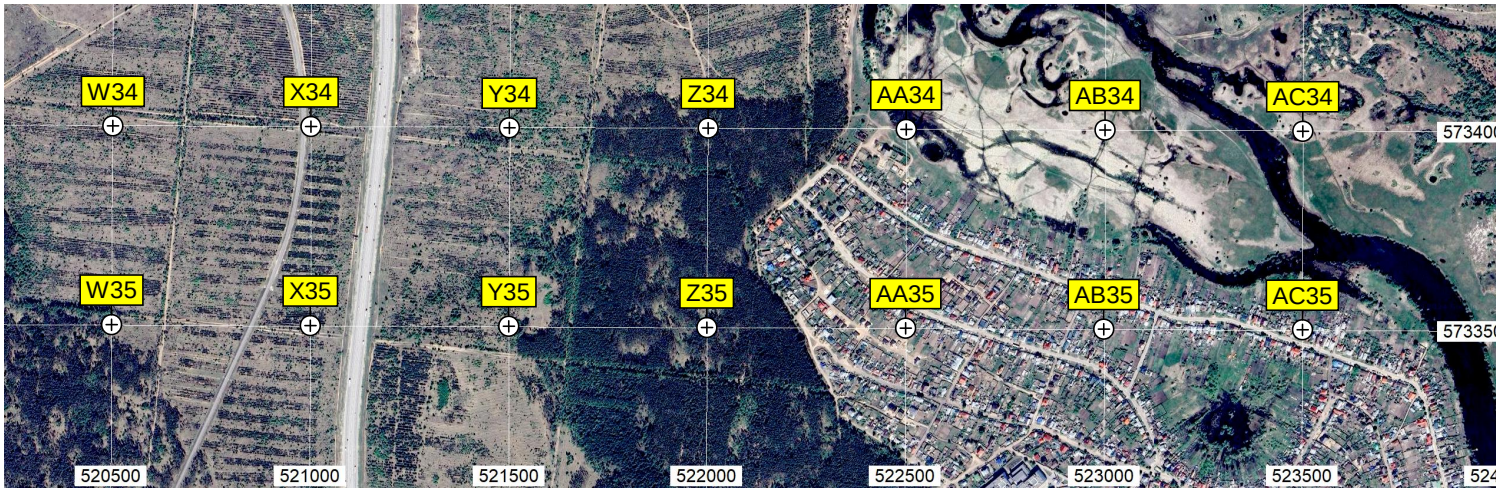
W34
X34
Y34
Z34
AA34
AB34
AC34
W35
X35
Y35
Z35
AA35
AB35
AC35
520500
521000
521500
522000
522500
523000
523500