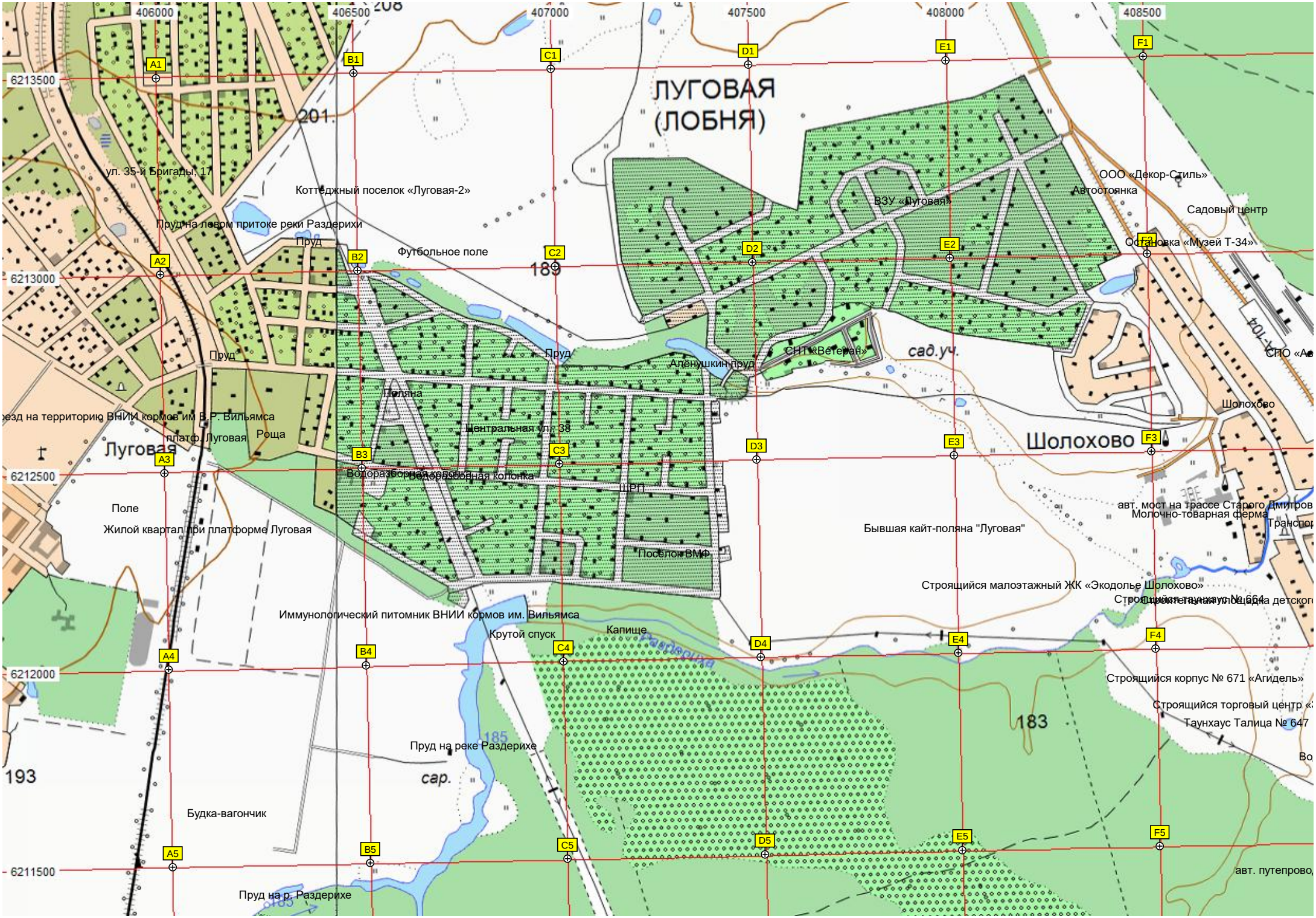
406000
406500
407000
407500
408000
408500
6213500
6213000
6212500
6212000
6211500
A1
B1
C1
D1
E1
F1
A2
B2
C2
D2
E2
F2
A3
B3
C3
D3
E3
F3
A4
B4
C4
D4
E4
F4
A5
B5
C5
D5
E5
F5
ЛУГОВАЯ
(ЛОБНЯ)
ул. 35-й Бригады, 17
Коттеджный поселок «Луговая-2»
Пруд на левом притоке реки Раздерихи
Пруд
Футбольное поле
ВЗУ «Луговая»
ООО «Декор-Стиль»
Автостоянка
Садовый центр
Остановка «Музей Т-34»
Пруд
Пруд
Алёнушкин пруд
СНТ «Ветеран»
сад.уч.
СПО «Ав
Поляна
Шолохово
Шолохово
Проезд на территорию ВНИИ кормов им В.Р. Вильямса
платф. Луговая
Роща
Луговая
Центральная ул. 38
Водоразборная колонка
Водоразборная колонка
ШРП
Поле
Жилой квартал при платформе Луговая
Бывшая кайт-поляна "Луговая"
авт. мост на трассе Старого Дмитров
Молочно-товарная ферма
Транспор
Поселок ВМФ
Строящийся малоэтажный ЖК «Экодолье Шолохово»
Строящийся таунхаус № 664
Строящаяся площадка детского
Иммунологический питомник ВНИИ кормов им. Вильямса
Крутой спуск
Капище
Раздерихи
Строящийся корпус № 671 «Агидель»
Строящийся торговый центр «
Таунхаус Талица № 647
183
185
193
Пруд на реке Раздерихе
сар.
Будка-вагончик
Пруд на р. Раздерихе
авт. путепрово
Во

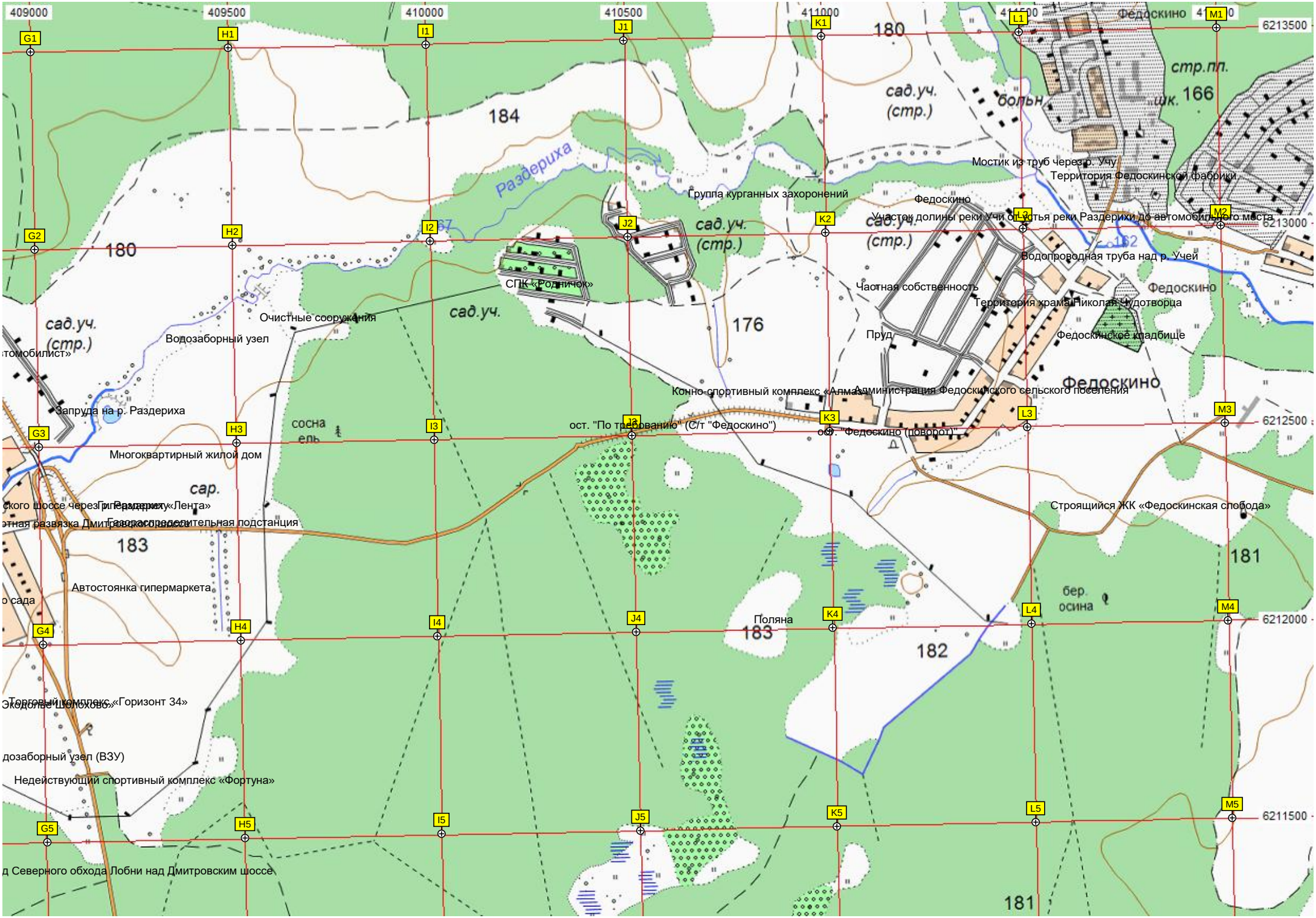
409000
409500
410000
410500
411000
411500
6213500
6213000
6212500
6212000
6211500
G1
H1
I1
J1
K1
L1
M1
G2
H2
I2
J2
K2
L2
M2
G3
H3
I3
J3
K3
L3
M3
G4
H4
I4
J4
K4
L4
M4
G5
H5
I5
J5
K5
L5
M5
Федоскино
стр.пп.
166
больн.
шк.
180
184
сад.уч.
(стр.)
Раздериха
Мостик из труб через р. Учу
Территория Федоскинской фабрики
Группа курганных захоронений
Федоскино
Участок долины реки Учи от устья реки Раздерихи до автомобильного моста
Водопроводная труба над р. Учей
СПК «Родничок»
Частная собственность
Территория храма Николая Чудотворца
Федоскино
Очистные сооружения
сад.уч.
176
Водозаборный узел
Пруд
Федоскинское кладбище
Федоскино
Конно-спортивный комплекс «Алмаз»
Администрация Федоскинского сельского поселения
Запруда на р. Раздериха
сосна
ель
ост. "По требованию" (С/т "Федоскино")
ост. "Федоскино (поворот)"
Многоквартирный жилой дом
сар.
Гипермаркет «Лента»
Газораспределительная подстанция
Строящийся ЖК «Федоскинская слобода»
183
181
Автостоянка гипермаркета
бер.
осина
Поляна
183
182
Торговый комплекс «Горизонт 34»
Недействующий спортивный комплекс «Фортуна»
181

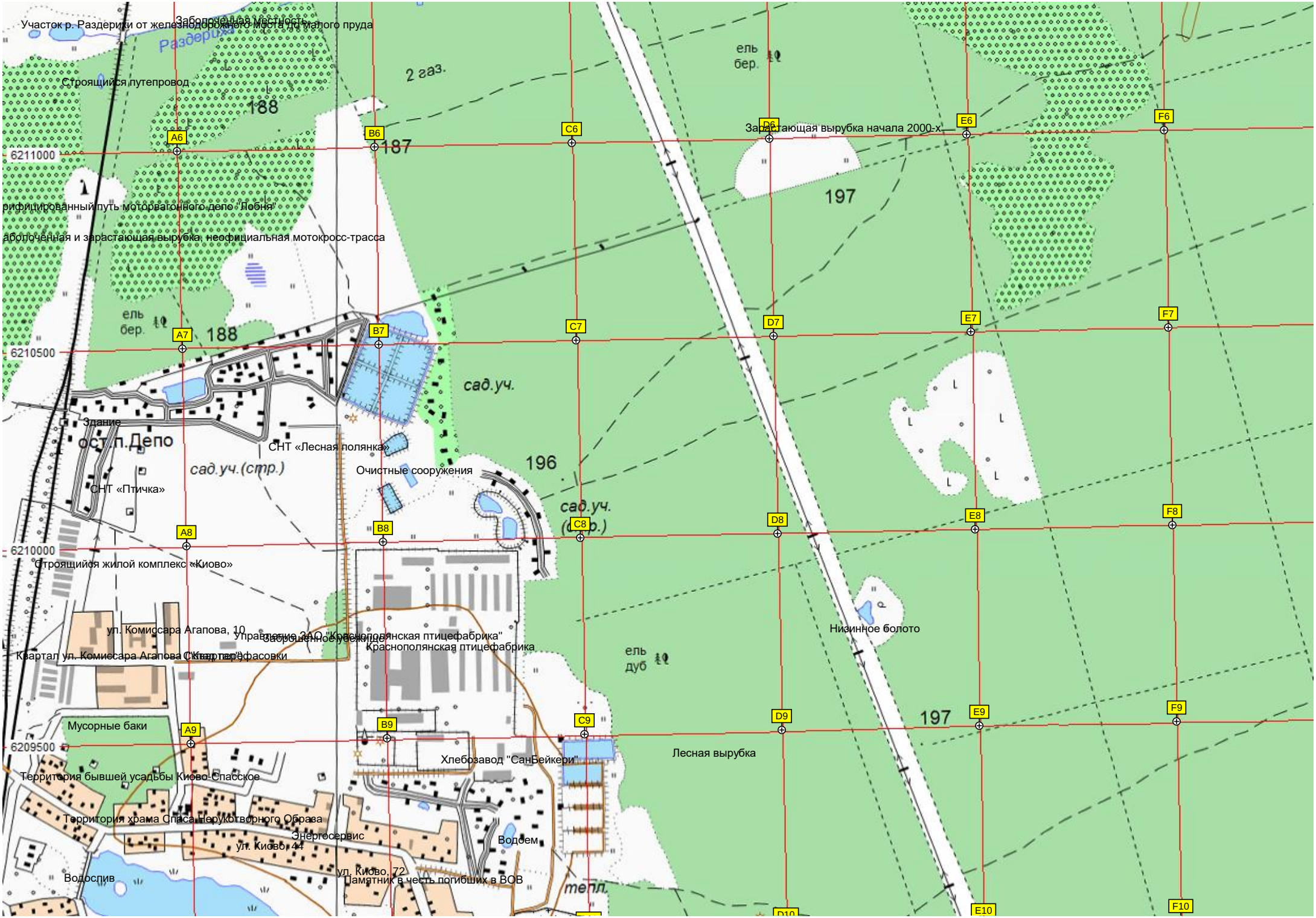
Участок р. Раздерихи от железнодорожного моста до малого пруда
Заброшенная местность
Раздерихи
Строящийся путепровод
2 газ.
188
187
197
196
ель бер.
ель дуб
Заростающая вырубка начала 2000-х
рифицированный путь моторвагонного депо "Лобня"
аброшенная и зарастающая вырубка, неофициальная мотокросс-трасса
сад.уч.
сад.уч.(стр.)
Здание
ост.п.Депо
СНТ «Лесная полянка»
СНТ «Птичка»
Очистные сооружения
Строящийся жилой комплекс «Киово»
ул. Комиссара Агапова, 10
Квартал ул. Комиссара Агапова
Управление ЗАО "Краснополянская птицефабрика"
Заброшенное убежище
Краснополянская птицефабрика
Склад фасовки
Низинное болото
Мусорные баки
Лесная вырубка
Хлебозавод "СанБейкери"
Территория бывшей усадьбы Киово-Спасское
Территория храма Спаса Нерукотворного Образа
Энергосервис
ул. Киово, 44
Водоем
Водоспив
ул. Киово, 72
Памятник в честь погибших в ВОВ
тепл.
6211000
6210500
6210000
6209500
A6
B6
C6
D6
E6
F6
A7
B7
C7
D7
E7
F7
A8
B8
C8
D8
E8
F8
A9
B9
C9
D9
E9
F9
D10
E10
F10

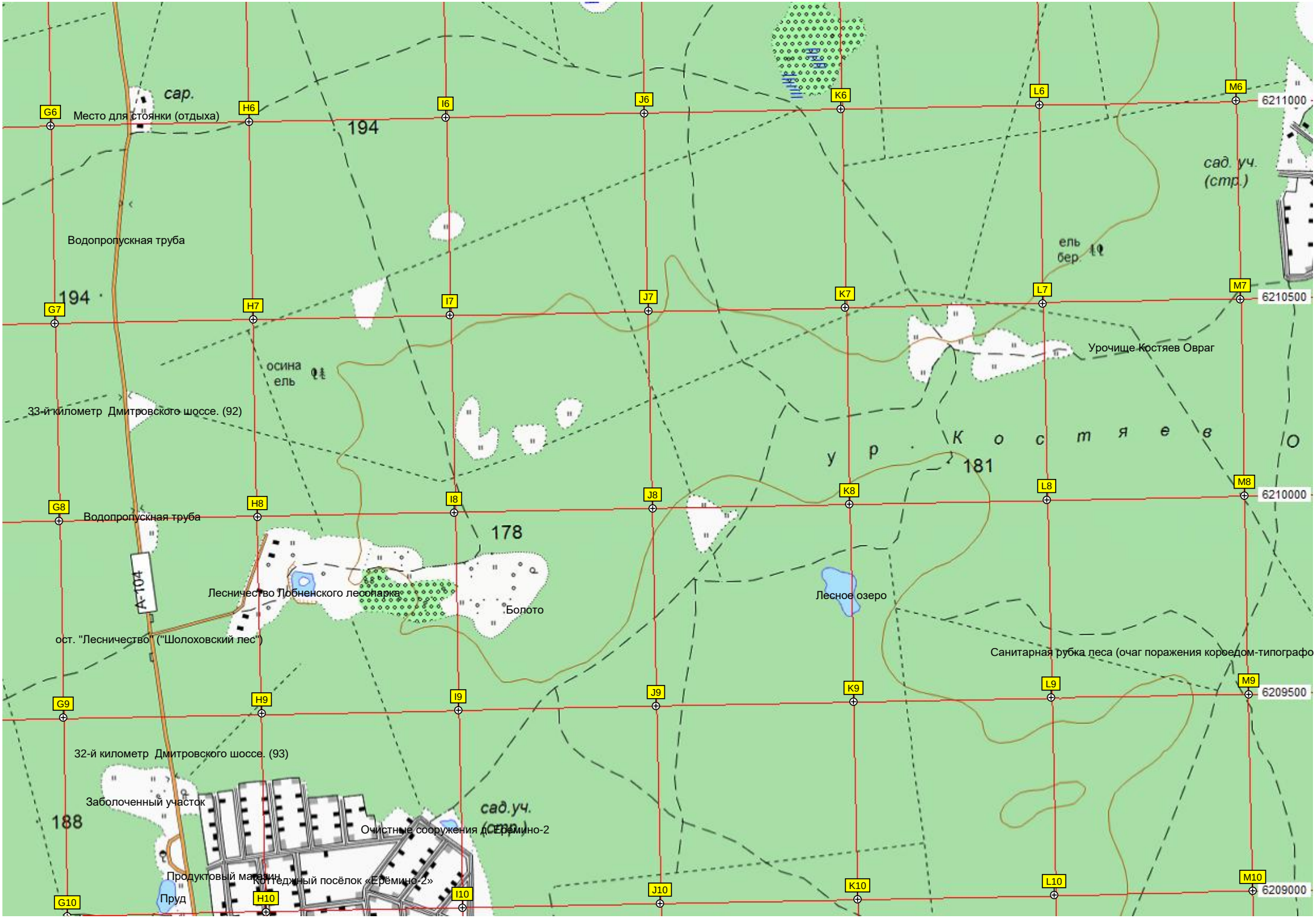
сар.
Место для стоянки (отдыха)
194
Водопропускная труба
194
осина
ель
33-й километр Дмитровского шоссе. (92)
Водопропускная труба
178
Лесничество Лобненского лесопарка
Болото
ост. "Лесничество" ("Шолоховский лес")
32-й километр Дмитровского шоссе. (93)
Заболоченный участок
188
Очистные сооружения д.Ерёмино-2
Продуктовый магазин
Коттеджный посёлок «Ерёмино-2»
Пруд
сад.уч.
(стр.)
сад. уч.
(стр.)
ель
бер.
Урочище Костяев Овраг
у р . К о с т я е в о
181
Лесное озеро
Санитарная рубка леса (очаг поражения короедом-типографо
G6
H6
I6
J6
K6
L6
M6
6211000
G7
H7
I7
J7
K7
L7
M7
6210500
G8
H8
I8
J8
K8
L8
M8
6210000
G9
H9
I9
J9
K9
L9
M9
6209500
G10
H10
I10
J10
K10
L10
M10
6209000

A10
B10
C10
D10
A11
B11
C11
D11
E11
F11
A12
B12
C12
D12
E12
F12
A13
B13
C13
D13
E13
F13
6209000
6208500
6208000
6207500
406000
406500
407000
407500
408000
408500
оз.Киовское
Киово
Спортивная площадка
Остановка автобусов "Улица Киово"
Городское кладбище «Киово»
Старая дорога из села Киово до Дмитровского шоссе
Поляна
Водоем
Квадроостров
Водонапорная башня
«Газовский» пруд
Универсам «Дикси»
Ветеринарная лечебница
Комсомольская ул., 4
Советская ул., 29
ост. "Дубовая роща" ("Переселенческий посёлок")
Дубовая ул., 10
ул. Геологов, 2
Трудовая ул., 16
Территория бывш. отде
Пруд
Ангар
Озёрная ул., 30
ТИЗ Красная Горка, 7
Колодец
Овражная ул., 23
Садоводческое товарищество «Дубки»
Тихая ул., 24
Опора ЛЭП
Коттеджный посёлок Аббакумово Вилладж
ТИЗ Красная Горка, 1а
Колодец
ул. Брянско-Пролетарской Дивизии, 65
ПСК «Ягодка»
Тихая ул., 11
ул. Космонавтов, 5
Сумароково
ул. Брянско-Пролетарской Дивизии, 78
Аббакумово
Аббакумово
сад.уч. (стр.)
сад.уч. (стр.)
сад.уч. (стр.)
сад.уч.
бер. дуб
198
195
201
199
188
183

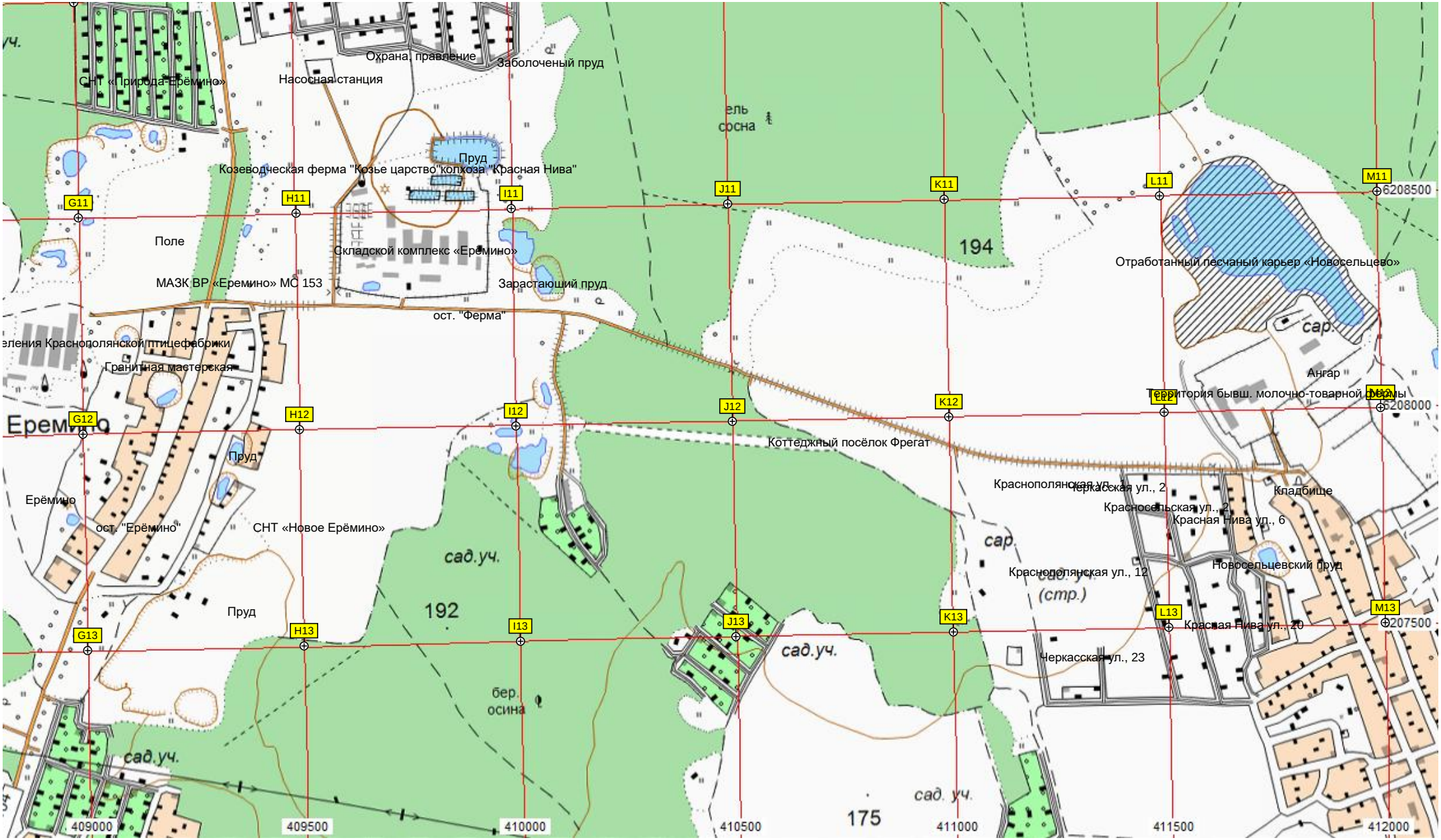
СНТ «Природа-Ерёмино»
Охрана, правление
Заболоченый пруд
Насосная станция
ель
сосна
Пруд
Козеводческая ферма "Козье царство" колхоза "Красная Нива"
G11
H11
I11
J11
K11
L11
M11
6208500
Поле
Складской комплекс «Ерёмино»
194
Отработанный песчаный карьер «Новосельцево»
МАЗК ВР «Еремино» МС 153
Зарастающий пруд
ост. "Ферма"
сар.
Гранитная мастерская
Ангар
Территория бывш. молочно-товарной фермы
G12
H12
I12
J12
K12
L12
M12
6208000
Ерёмино
Коттеджный посёлок Фрегат
Пруд
Краснополянская ул.
Черкасская ул., 2
Кладбище
Ерёмино
ост. "Ерёмино"
СНТ «Новое Ерёмино»
Красносельская ул., 2
Красная Нива ул., 6
сад.уч.
сар.
Краснополянская ул., 12
Новосельцевский пруд
192
сад.уч.
(стр.)
Пруд
G13
H13
I13
J13
K13
L13
M13
6207500
Красная Нива ул., 20
сад.уч.
Черкасская ул., 23
бер.
осина
сад.уч.
сад. уч.
175
409000
409500
410000
410500
411000
411500
412000