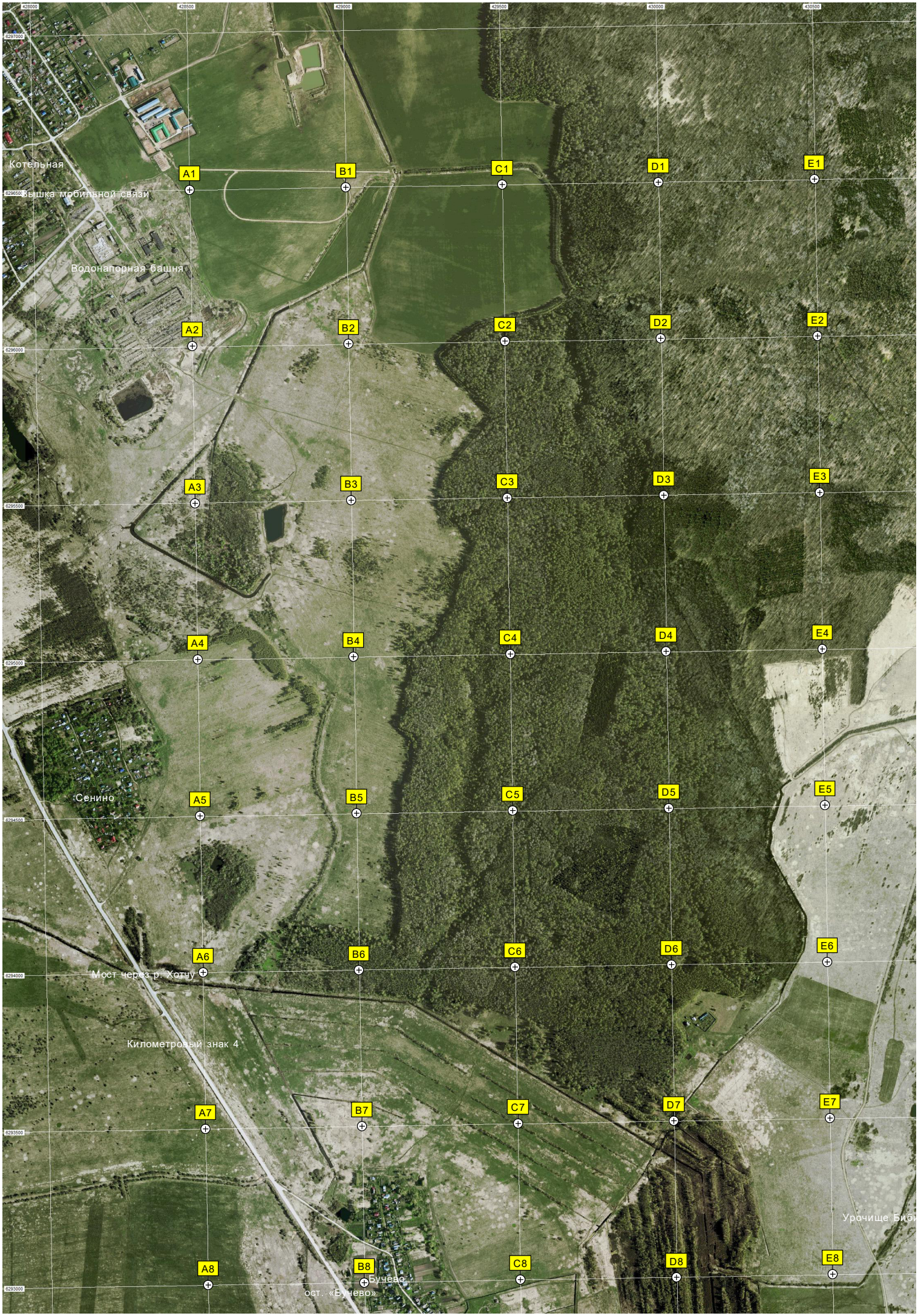
428000
428500
429000
429500
430000
430500
6297000
6296500
6296000
6295500
6295000
6294500
6294000
6293500
6293000
Котельная
Вышка мобильной связи
Водонапорная башня
Сенино
Мост через р. Хотчу
Километровый знак 4
Бучево
ост. «Бучево»
Урочище Биби
A1
B1
C1
D1
E1
A2
B2
C2
D2
E2
A3
B3
C3
D3
E3
A4
B4
C4
D4
E4
A5
B5
C5
D5
E5
A6
B6
C6
D6
E6
A7
B7
C7
D7
E7
A8
B8
C8
D8
E8


431000
431500
432000
432500
433000
433500
F1
G1
H1
I1
J1
K1
F2
G2
H2
I2
J2
K2
F3
G3
H3
I3
J3
K3
F4
G4
H4
I4
J4
K4
F5
G5
H5
I5
J5
K5
F6
G6
H6
I6
J6
K6
F7
G7
H7
I7
J7
K7
F8
G8
H8
I8
J8
K8


434000
434500
435000
435500
436000
436500
Вырубка леса
L1
M1
N1
O1
P1
Q1
L2
M2
N2
O2
P2
Q2
L3
M3
N3
O3
P3
Q3
L4
M4
N4
O4
P4
Q4
Природная экологическая территория «Верховья р. Вьюлки в Тандомском районе»
L5
M5
N5
O5
P5
Q5
L6
M6
N6
O6
P6
Q6
L7
M7
N7
O7
P7
Q7
L8
M8
N8
O8
P8
Q8


437000
437500
438000
438500
439000
439500
6296500
6296000
6295500
6295000
6294500
6294000
6293500
R1
S1
T1
U1
R2
S2
T2
U2
R3
S3
T3
U3
R4
S4
T4
U4
R5
S5
T5
U5
R6
S6
T6
U6
R7
S7
T7
U7
R8
S8
T8
U8
Промежуточная опора ЛЭП 750 кВ
Промежуточная опора ЛЭП 750 кВ
Промежуточная опора ЛЭП 750 кВ
Промежуточная опора ЛЭП 750 кВ


Огороженная территория
дер. Бучево, 32
Трансформаторная подстанция
A9
B9
C9
D9
E9
A10
B10
C10
D10
E10
Пенское
A11
B11
C11
D11
E11
A12
B12
C12
D12
E12
Лес в урочище Апсарево
ост. «Поворот на Курилово»
A13
B13
C13
D13
E13
Сельскохозяйственное поле
Вышка мобильной связи
A14
B14
C14
D14
E14
Павловское
Болотина
Пруд
A15
B15
C15
D15
E15
Башня сотовой связи ПАО «МегаФон»
Заброшенные силосные ямы
A16
B16
C16
D16
E16
Руины
Водонапорная башня
Разорёно-Семёновское
Пруд
ост. «Разорёно-Семёновское»


F9
G9
H9
I9
J9
K9
F10
G10
H10
I10
J10
K10
F11
G11
H11
I11
J11
K11
Курилово
F12
G12
H12
I12
J12
K12
F13
G13
H13
I13
J13
K13
F14
G14
H14
I14
J14
K14
Головачево
F15
G15
H15
I15
J15
K15
F16
G16
H16
I16
J16
K16
Пруд
Озеро


L9
M9
N9
O9
P9
Q9
Урочище Бабина
L10
M10
N10
O10
P10
Q10
L11
M11
N11
O11
P11
Q11
L12
M12
N12
O12
P12
Q12
КРХ Возрождение
Коттеджный поселок
L13
M13
N13
O13
P13
Q13
Пруд Подкова
L14
M14
N14
O14
P14
Q14
Урочище Гора
L15
M15
N15
O15
P15
Q15
Пруд
Карьеры
L16
M16
N16
O16
P16
Q16
ост. «Измайлово»
ост. «Измайлово»
Пруд
ины храма Казанской иконы Божией Матери

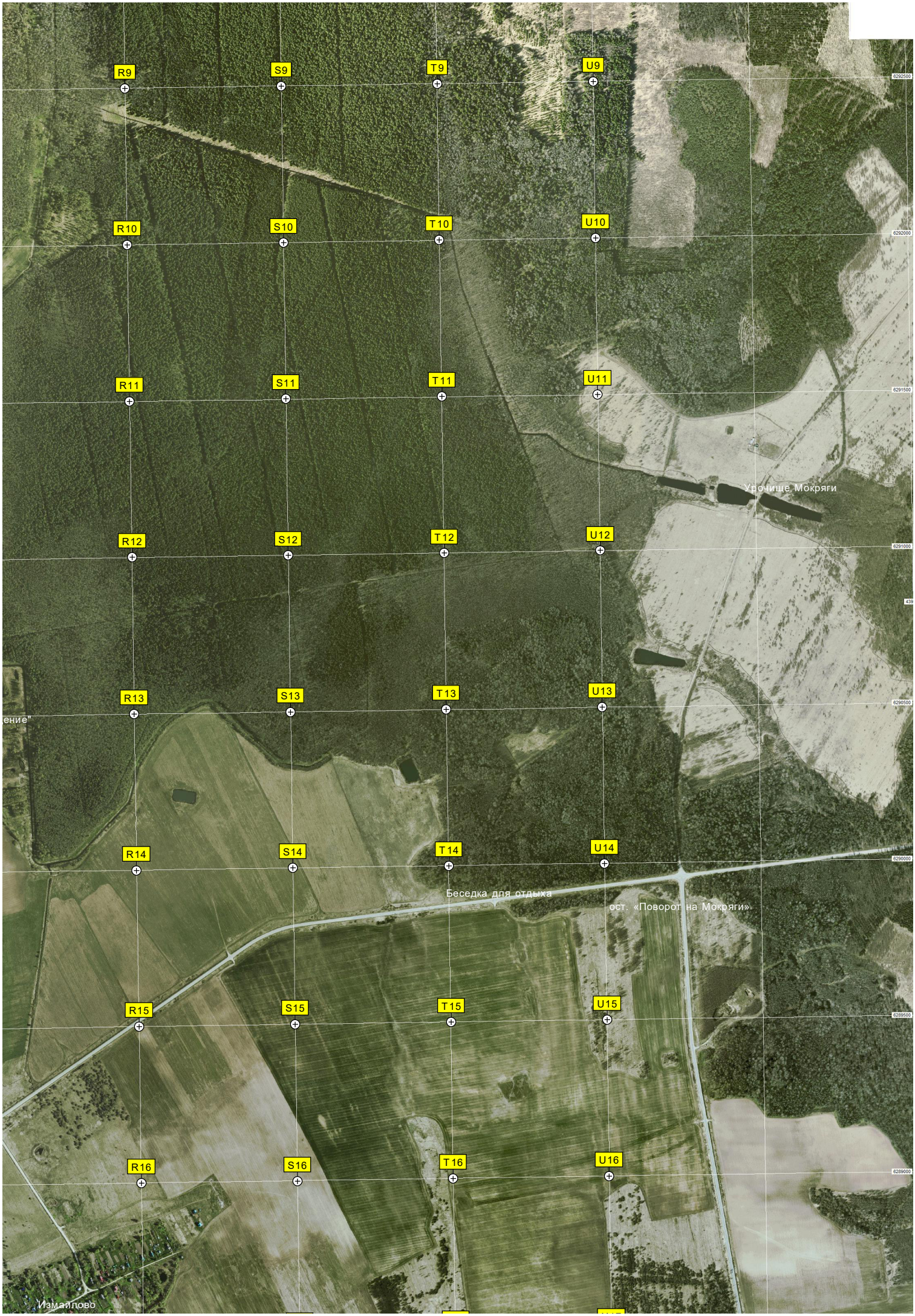
R9
S9
T9
U9
R10
S10
T10
U10
R11
S11
T11
U11
Урочище Мокряги
R12
S12
T12
U12
R13
S13
T13
U13
R14
S14
T14
U14
Беседка для отдыха
ост. «Поворот на Мокряги»
R15
S15
T15
U15
R16
S16
T16
U16
Измайлово

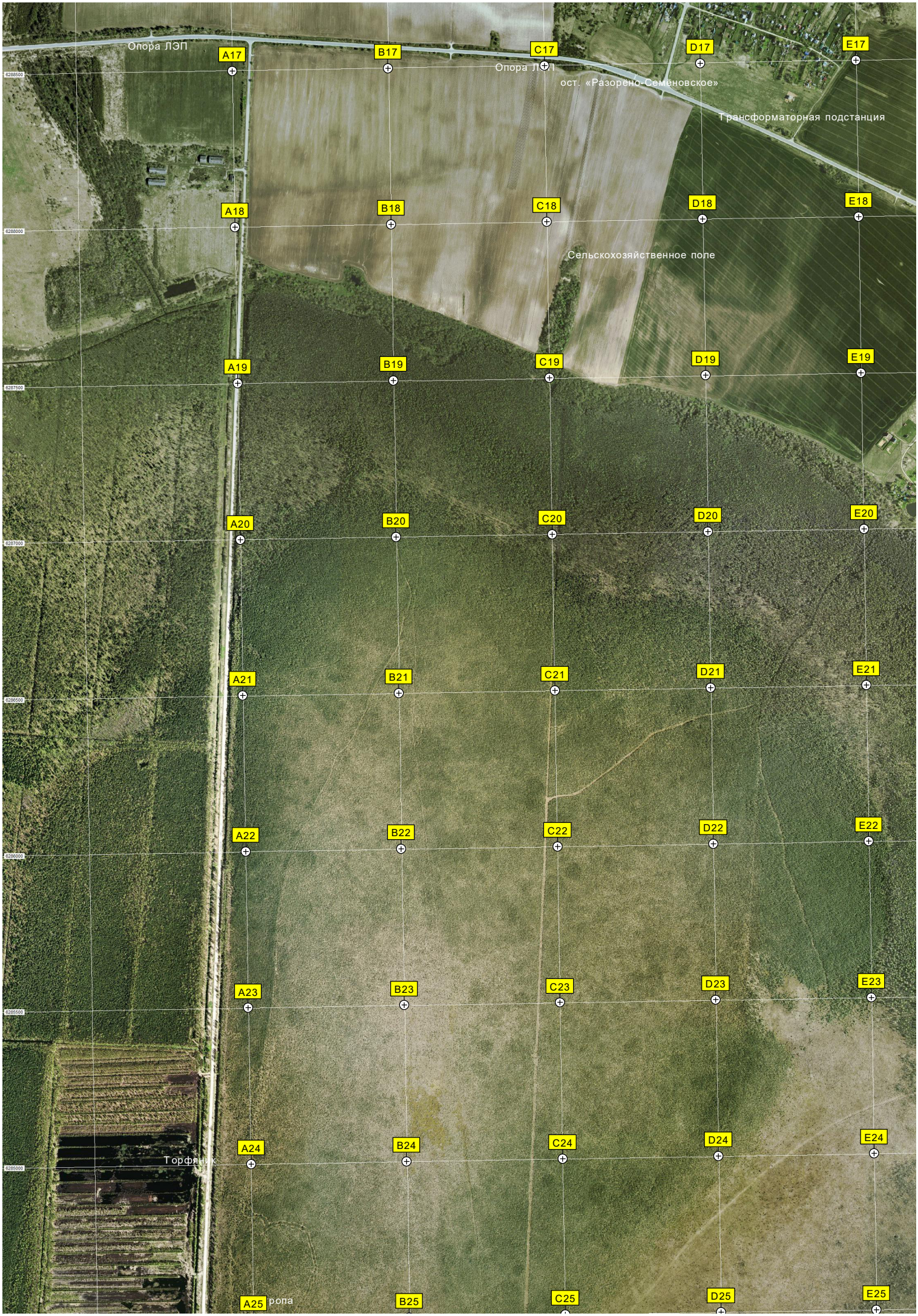
Опора ЛЭП
Опора ЛЭП
ост. «Разорёно-Семёновское»
Трансформаторная подстанция
Сельскохозяйственное поле
Торфяник
A17
B17
C17
D17
E17
A18
B18
C18
D18
E18
A19
B19
C19
D19
E19
A20
B20
C20
D20
E20
A21
B21
C21
D21
E21
A22
B22
C22
D22
E22
A23
B23
C23
D23
E23
A24
B24
C24
D24
E24
A25
B25
C25
D25
E25


F17
G17
H17
I17
J17
K17
Рождество-Вьюлки
F18
G18
H18
I18
J18
K18
авт. мост
ост. «Рождество-Вьюлки»
Кладбище
F19
G19
H19
I19
J19
K19
Костолыгино
Озеро
F20
G20
H20
I20
J20
K20
Ожигово
F21
Пруд
G21
H21
I21
J21
K21
F22
G22
H22
I22
J22
K22
F23
G23
H23
I23
J23
K23
F24
G24
H24
I24
J24
K24
F25
G25
H25
I25
J25
K25

L17
M17
N17
O17
P17
Q17
Николо-Кропотки
Руины
Газораспределительный пункт
Трансформаторная подстанция
Котельная
Гаражи
Вышка мобильной связи
Кладбище
с. Николо-Кропотки, 27
Николо-Кропоткинская основная общеобразовательная школа
L18
M18
N18
O18
P18
Q18
Сараи
Вышка мобильной связи
Пруд
Пруд
L19
M19
N19
O19
P19
Q19
Прусово
L20
M20
N20
O20
P20
Q20
Лозынино
L21
M21
N21
O21
P21
L22
M22
N22
O22
P22
L23
M23
N23
O23
P23
L24
M24
N24
O24
P24
L25
M25
N25
O25
P25


R17
S17
T17
U17
Озеро
R18
S18
T18
U18
ост. «Большое Семёновское-1»
Пруд
R19
S19
T19
U19
Большое Семёновское
Пожарный пруд
Церковь Богоявления Господня в Большом Семёновском
Башня сотовой связи АО «ПБК»
R20
S20
T20
U20
Кладбище
Озеро
R21
S21
T21
U21
Проектируемая буферная зона заказника "Журавлиная Родина"
Пруд
R22
S22
T22
U22
Конечная ост. «Ост
R23
S23
T23
U23
R24
S24
T24
U24
Дубна
R25
S25
T25
U25


Вход на экологическую тропу заказника Журавлиная родина
Пожарный пруд
Торфяники
A26
B26
C26
D26
E26
A27
B27
C27
D27
E27
A28
B28
C28
D28
E28
A29
B29
C29
D29
E29
A30
B30
C30
D30
E30
A31
B31
C31
D31
E31
A32
B32
C32
D32
E32
6284500
6284000
6283500
6283000
6282500
6282000
6281500
6281000
6280500
428000
428500
429000
429500
430000
430500

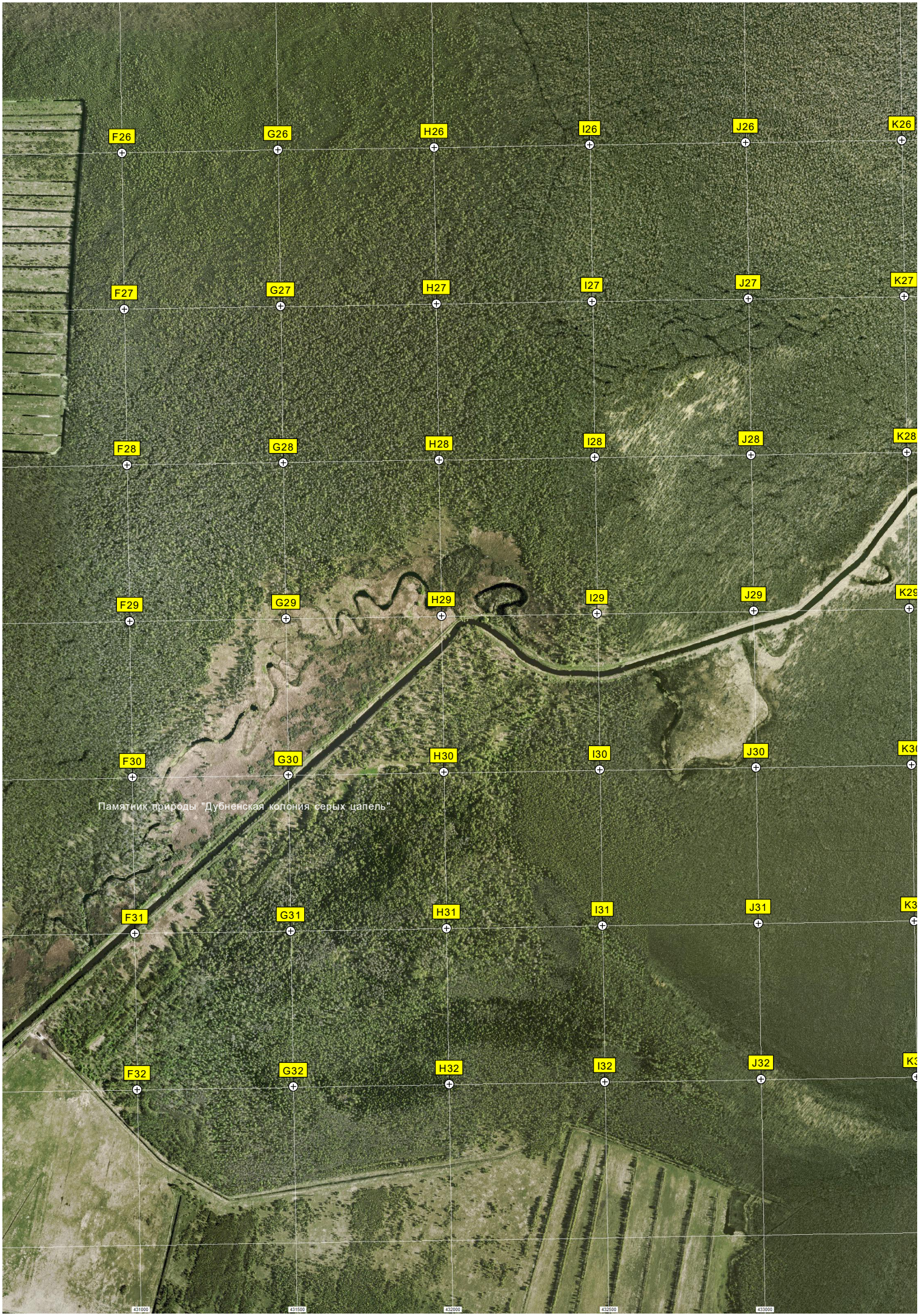
F26
G26
H26
I26
J26
K26
F27
G27
H27
I27
J27
K27
F28
G28
H28
I28
J28
K28
F29
G29
H29
I29
J29
K29
F30
G30
H30
I30
J30
Памятник природы "Дубненская колония серых цапель"
F31
G31
H31
I31
J31
F32
G32
H32
I32
J32
431000
431500
432000
432500
433000


L26
M26
N26
O26
P26
L27
M27
N27
O27
P27
L28
M28
N28
O28
P28
L29
M29
N29
O29
P29
Борисцево
Природный заказник «Дубненский левобережный»
Ворсково
L30
M30
N30
O30
P30
L31
M31
N31
O31
P31
L32
M32
N32
O32
P32
СНТ «Залесье»
434000
434500
435000
435500
436000


Q26
R26
S26
T26
U26
Мост через р. Дубна
Q27
R27
S27
T27
U27
Q28
R28
S28
T28
U28
Пруд
Заброшенное селение
Q29
R29
S29
Пруд
T29
U29
Дачный посёлок «Агинтово»
Q30
R30
S30
T30
U30
Минино
Силосная яма
Q31
R31
Агинтово
Пруд
S31
T31
U31
Островок лесного массива
Q32
R32
S32
T32
U32
Парфёново