
Остановочный пункт 2121 км
ж/д. переезд
Озеро Козыревское
Пруд Глубокий
Остров
Северный пер., 11
Канава
Канава
Карьер
Терриконы
Пруд
Карьер
Карьер
ул. Котощенко, 1
Саратовская клиника
ул. Артема, 11
ТП-12 ООО "АЭС Инвест"
Продовольственный магазин
Микрорайон "Северный Рудник"
Расселённый шахтёрский посёлок
Магазин
Карьер Бакал
Бывший терриконы
Урочище
Бакальский ул., 9
пер. Бестужева, 8
Памятник героям падшим в боях
пер. Бестужева, 14
ул. Успенского, 15
Отвал
Водоём
Посёлок шахты №1-2
Пересохшие отстойники
Терриконы
Заброшенный посёлок
Хутор Северный
ТП-141 ООО"АЭС Инвест"
Бывшая шахта №205 "Северная"
ул. Белинского, 9а
ТП-23 ООО"АЭС Инвест"
гаражи жкх
Детский сад № 19
Посёлок шахты №205 "Северная"
Школа № 47
Карьер
ТП-138 ООО"АЭС Инвест"
Бывший терриконы
Канал
Водоём
ТП-30 ООО"АЭС Инвест"
ул. 9 Января, 8
Карьер Розенталь
Отвалы
АЗС «Новатэк»
Платная рыбалка
Бывшие терриконы
бывшая деревня
Бывшая шахта № 22 «Красная горнячка»


419000
419500
420000
420500
421000
421500
422000
422500
423000
Дорожный знак
Развалины водокачки
АЗС
АЗС «Сибнефть74» № 22
АЗС «Сибнефть74» № 21
Холм
Урочище Ивановка
Пруд
I1 J1 K1 L1 M1 N1 O1 P1 Q1
I2 J2 K2 L2 M2 N2 O2 P2 Q2
I3 J3 K3 L3 M3 N3 O3 P3 Q3
I4 J4 K4 L4 M4 N4 O4 P4 Q4
I5 J5 K5 L5 M5 N5 O5 P5 Q5
I6 J6 K6 L6 M6 N6 O6 P6 Q6
I7 J7 K7 L7 M7 N7 O7 P7
I8 J8 K8 L8 M8 N8 O8 P8
I9 J9 K9 L9 M9 N9 O9 P9
I10 J10 K10 L10 M10 N10 O10 P10
I11 J11 K11 L11 M11 N11 O11 P11
I12 J12 K12 L12 M12 N12 O12 P12


423600
424000
424500
425000
425500
426000
426500
427000
R1
S1
T1
U1
V1
W1
X1
Y1
R2
S2
T2
U2
V2
W2
X2
Y2
R3
S3
T3
U3
V3
W3
X3
Y3
R4
S4
T4
U4
V4
W4
X4
Y4
R5
S5
T5
U5
V5
W5
X5
Y5
R6
S6
T6
U6
V6
W6
X6
Y6
R7
S7
T7
U7
V7
W7
X7
Y7
R8
S8
T8
U8
V8
W8
X8
Y8
R9
S9
T9
U9
V9
W9
X9
Y9
R10
S10
T10
U10
V10
W10
X10
Y10
R11
S11
T11
U11
V11
W11
X11
Y11
R12
S12
T12
U12
V12
W12
X12
Y12

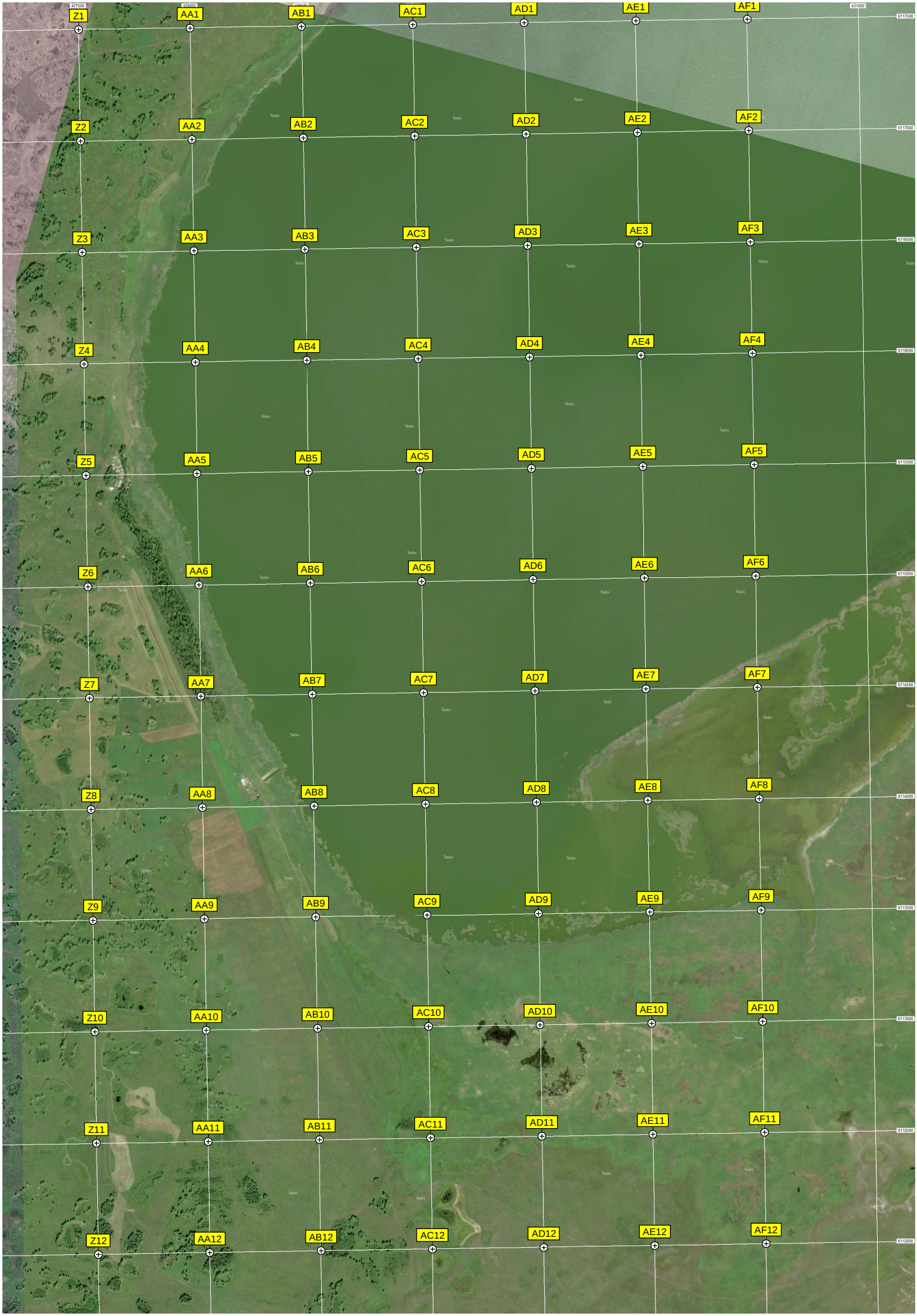
Z1
AA1
AB1
AC1
AD1
AE1
AF1
Z2
AA2
AB2
AC2
AD2
AE2
AF2
Z3
AA3
AB3
AC3
AD3
AE3
AF3
Z4
AA4
AB4
AC4
AD4
AE4
AF4
Z5
AA5
AB5
AC5
AD5
AE5
AF5
Z6
AA6
AB6
AC6
AD6
AE6
AF6
Z7
AA7
AB7
AC7
AD7
AE7
AF7
Z8
AA8
AB8
AC8
AD8
AE8
AF8
Z9
AA9
AB9
AC9
AD9
AE9
AF9
Z10
AA10
AB10
AC10
AD10
AE10
AF10
Z11
AA11
AB11
AC11
AD11
AE11
AF11
Z12
AA12
AB12
AC12
AD12
AE12
AF12


Автобаза
АЗС
Карьерный пруд
Стела «шахта Красная горнячка»
Карьерный пруд
Ромашковая ул., 1а
Рябиновая ул., 10
Терриконы
Снежная ул., 1а
Ромашковая ул., 24
Снежная ул., 14
ТП-167 ООО"АЭС Инвест"
ул. 16 лет Октября, 16
Шахтёрский пер., 14
ул. Фурманова, 2
Шахтёрская ул., 2
ул. Крупской, 57
ТП-21 ООО"АЭС Инвест"
Детская поликлиника № 4
Дворец культуры им. 30 лет ВЛКСМ
ул. Черняховского, 25
Детский дом
Тугай-Куль
старые заброшеные склады
ул. Елькина, 10а
Детский сад № 4
ТП-143 ООО"АЭС Инвест"
ул. Фурманова, 24
ул. Кумбышева, 376
ул. Чернышевского, 17
Горняк
ул. 19-го Партсъезда, 30
ул. Ломоносова, 37
Детский сад № 30
ул. Васенко, 20а
ТП-20 ООО"АЭС Инвест"
Корякинская школа-интернат
ГСНТ "Красная Горнячка"
Пруд Одинёрка
ул. 19-го Партсъезда, 40
ТП-183 ООО"АЭС Инвест"
Пруд Вагановка
ул. Лермонтова, 26
Севастопольская ул., 42
Севастопольская ул., 49
ТП-183 ООО"АЭС Инвест"
Средняя школа № 13
сад №
ул. Васенко, 24
Донская ул., 3
Автокомплекс "Рулевой=Шинавтотех"
ул. Кутузова, 77а
Пруд Нулёвка
Цех № 2 ЗАО Челябинский винкомбинат
ТП-134 ООО"АЭС Инвест"
ГСНТ «Горняк»
умершим в копейских госпиталях в годы ВОВ
СНТ "Дружба"
Кладбище
Конюшня
Стела "Копейск"
Стадион
СНТ «Коммунальщик»
стьяновская ул., 11
ЯКНО-32 ООО "АЭС Инвест"
Охотничий кордон
Тепличная ул., 1
Грушевая ул., 5
Кадровик, 25
Кленовая ул., 1
ул. Готвальда, 114
Сибирская ул., 39
Кленовая ул., 16
Зенитная ул., 35
ул. Демина, 53
ул. Демина, 61
ул. Готвальда, 90
ул. Гончарова, 48
ул. Готвальда, 80
Загородная ул., 43
Зенитная ул., 37
ул. Готвальда, 59
ул. Готвальда, 48
Загородная ул., 12
Танкистов, 10
ул. Готвальда, 8
Лейная ул., 58
Насыпь
Насыпь


I13
J13
K13
L13
M13
N13
O13
P13
I14
J14
K14
L14
M14
N14
O14
P14
I15
J15
K15
L15
M15
N15
O15
P15
Пруд
Клуб совхоз
I16
J16
K16
L16
M16
N16
O16
P16
Целинна
I17
J17
K17
L17
M17
N17
O17
P17
Целинная
Целинная
I18
J18
K18
L18
M18
N18
O18
P18
Березовский песчаный карьер
I19
J19
K19
L19
M19
N19
O19
P19
I20
J20
K20
L20
M20
N20
O20
P20
АЗС «Сфера»
I21
J21
K21
L21
M21
N21
O21
P21
Территория строящегося объекта дорожной инфраструктуры.
I22
J22
K22
L22
M22
N22
O22
P22
I23
J23
K23
L23
M23
N23
O23
P23
I24
J24
K24
L24
M24
N24
O24
P24


Q13
R13
S13
T13
U13
V13
W13
X13
Y13
Q14
R14
S14
T14
U14
V14
W14
X14
Y14
Q15
R15
S15
T15
U15
V15
W15
X15
Y15
Степная ул., 14
Q16
R16
S16
T16
U16
V16
W16
X16
Y16
Разрушенная школа
Тихая ул.
Q17
R17
S17
T17
U17
V17
W17
X17
Y17
Q18
R18
S18
T18
U18
V18
W18
X18
Q19
R19
S19
T19
U19
V19
W19
X19
Q20
R20
S20
T20
U20
V20
W20
X20
Q21
R21
S21
T21
U21
V21
W21
X21
Q22
R22
S22
T22
U22
V22
W22
X22
Q23
R23
S23
T23
U23
V23
W23
X23
Q24
R24
S24
T24
U24
V24
W24
X24

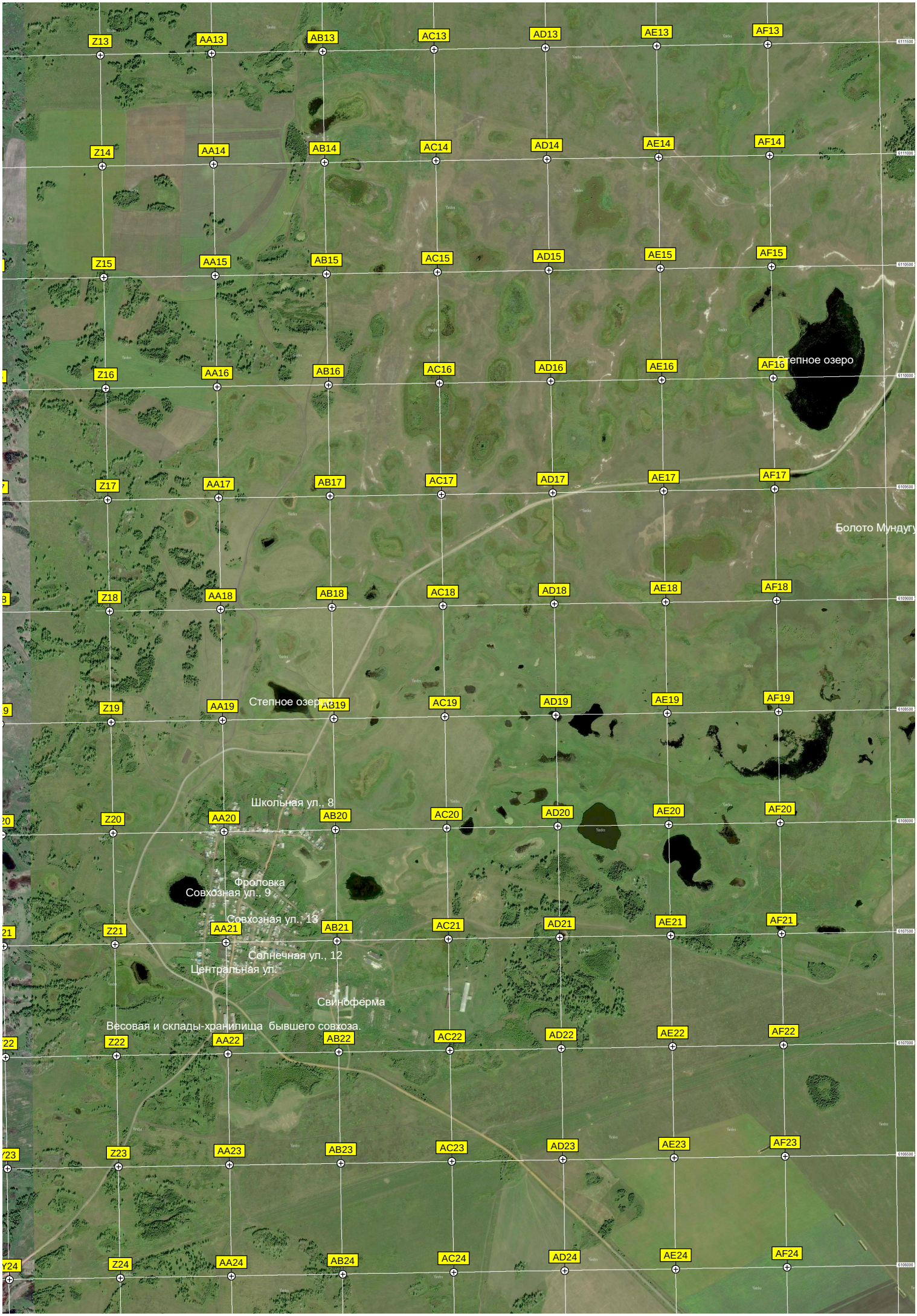
Z13
AA13
AB13
AC13
AD13
AE13
AF13
Z14
AA14
AB14
AC14
AD14
AE14
AF14
Z15
AA15
AB15
AC15
AD15
AE15
AF15
Степное озеро
Z16
AA16
AB16
AC16
AD16
AE16
AF16
Z17
AA17
AB17
AC17
AD17
AE17
AF17
Болото Мундуг
Z18
AA18
AB18
AC18
AD18
AE18
AF18
Степное озеро
Z19
AA19
AB19
AC19
AD19
AE19
AF19
Школьная ул., 8
Z20
AA20
AB20
AC20
AD20
AE20
AF20
Фроловка
Совхозная ул., 9
Совхозная ул., 13
Z21
AA21
AB21
AC21
AD21
AE21
AF21
Солнечная ул., 12
Центральная ул.
Свиноферма
Весовая и склады-хранилища бывшего совхоза.
Z22
AA22
AB22
AC22
AD22
AE22
AF22
Z23
AA23
AB23
AC23
AD23
AE23
AF23
Z24
AA24
AB24
AC24
AD24
AE24
AF24


A25
B25
C25
D25
E25
F25
G25
H25
A26
B26
C26
D26
E26
F26
G26
H26
A27
B27
C27
D27
E27
F27
G27
H27
Озеро Курлады
A28
B28
C28
D28
E28
F28
G28
H28
A29
B29
C29
D29
E29
F29
G29
H29
A30
B30
C30
D30
E30
F30
G30
H30
A31
B31
C31
D31
E31
F31
G31
H31
A32
B32
C32
D32
E32
F32
G32
H32
A33
B33
C33
D33
E33
F33
G33
H33


Озеро Долгое
I25
J25
K25
L25
M25
N25
O25
P25
I26
J26
K26
L26
M26
N26
O26
P26
АЗС «Роснефть»
АЗС «Роснефть»
I27
J27
K27
L27
M27
N27
O27
P27
Кладбище
I28
J28
K28
L28
M28
N28
O28
P28
Дом
Дом
Дом
Дом
Дом
I29
J29
K29
L29
M29
N29
O29
P29
Лагерь
I30
J30
K30
L30
M30
N30
O30
P30
Заход
I31
J31
K31
L31
M31
N31
O31
P31
Лабаз
I32
J32
K32
L32
M32
N32
O32
P32
I33
J33
K33
L33
M33
N33
O33
P33
Водопропускная труба
419000
419500
420000
420500
421000
421500
422000
422500

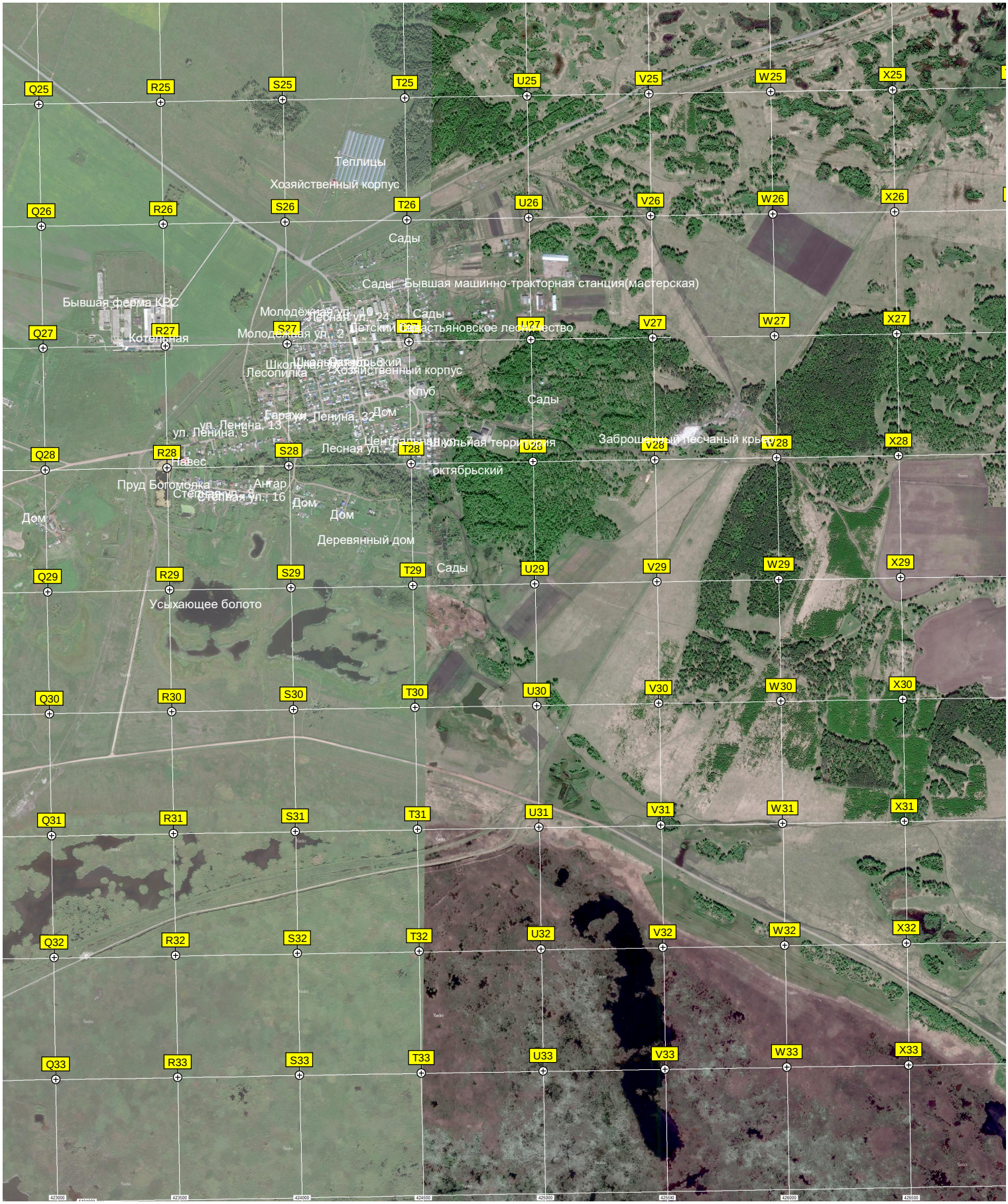
Q25
R25
S25
T25
U25
V25
W25
X25
Теплицы
Хозяйственный корпус
Q26
R26
S26
T26
U26
V26
W26
X26
Сады
Сады
Бывшая машинно-тракторная станция(мастерская)
Бывшая ферма КРС
Молодёжная ул., 10
Лесная ул., 24
Сады
Q27
R27
S27
T27
U27
V27
W27
X27
Котельная
Молодёжная ул., 2
Детский
Настьяновское лесничество
Школьная ул., 6
Школьный
Лесопилка
Хозяйственный корпус
Клуб
Сады
Гаражи
Дом
ул. Ленина, 32
ул. Ленина, 13
ул. Ленина, 5
Центральная ул.
Школьная территория
Заброшенный песчаный карьер
Q28
R28
S28
T28
U28
V28
W28
X28
Навес
Лесная ул., 1
октябрьский
Пруд Богомолка
Ангар
Степная ул., 8
Степная ул., 16
Дом
Дом
Дом
Деревянный дом
Q29
R29
S29
T29
U29
V29
W29
X29
Сады
Усыхающее болото
Q30
R30
S30
T30
U30
V30
W30
X30
Q31
R31
S31
T31
U31
V31
W31
X31
Q32
R32
S32
T32
U32
V32
W32
X32
Q33
R33
S33
T33
U33
V33
W33
X33

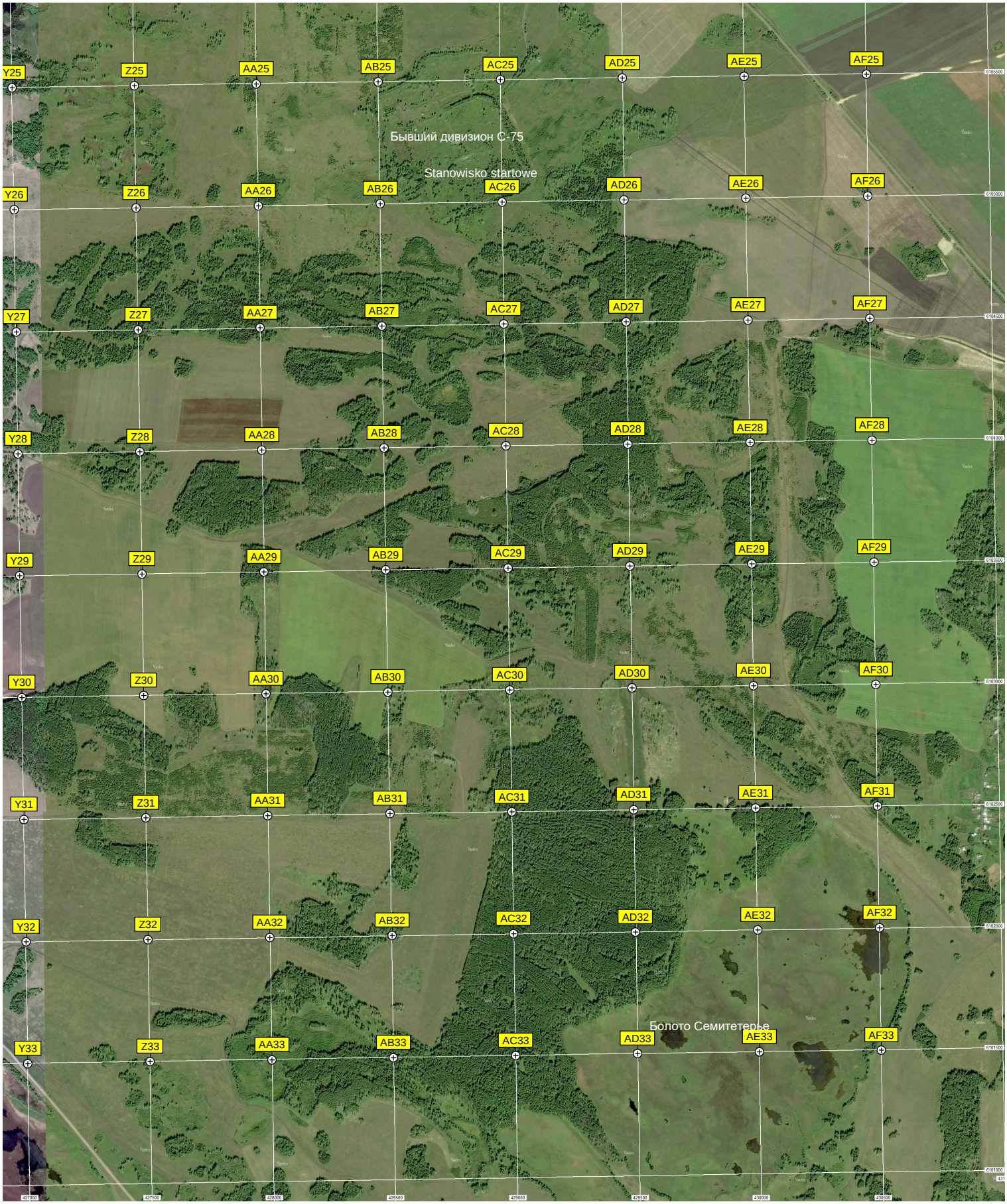
Бывший дивизион С-75
Stanowisko startowe
Болото Семитетерье
Y25
Z25
AA25
AB25
AC25
AD25
AE25
AF25
Y26
Z26
AA26
AB26
AC26
AD26
AE26
AF26
Y27
Z27
AA27
AB27
AC27
AD27
AE27
AF27
Y28
Z28
AA28
AB28
AC28
AD28
AE28
AF28
Y29
Z29
AA29
AB29
AC29
AD29
AE29
AF29
Y30
Z30
AA30
AB30
AC30
AD30
AE30
AF30
Y31
Z31
AA31
AB31
AC31
AD31
AE31
AF31
Y32
Z32
AA32
AB32
AC32
AD32
AE32
AF32
Y33
Z33
AA33
AB33
AC33
AD33
AE33
AF33