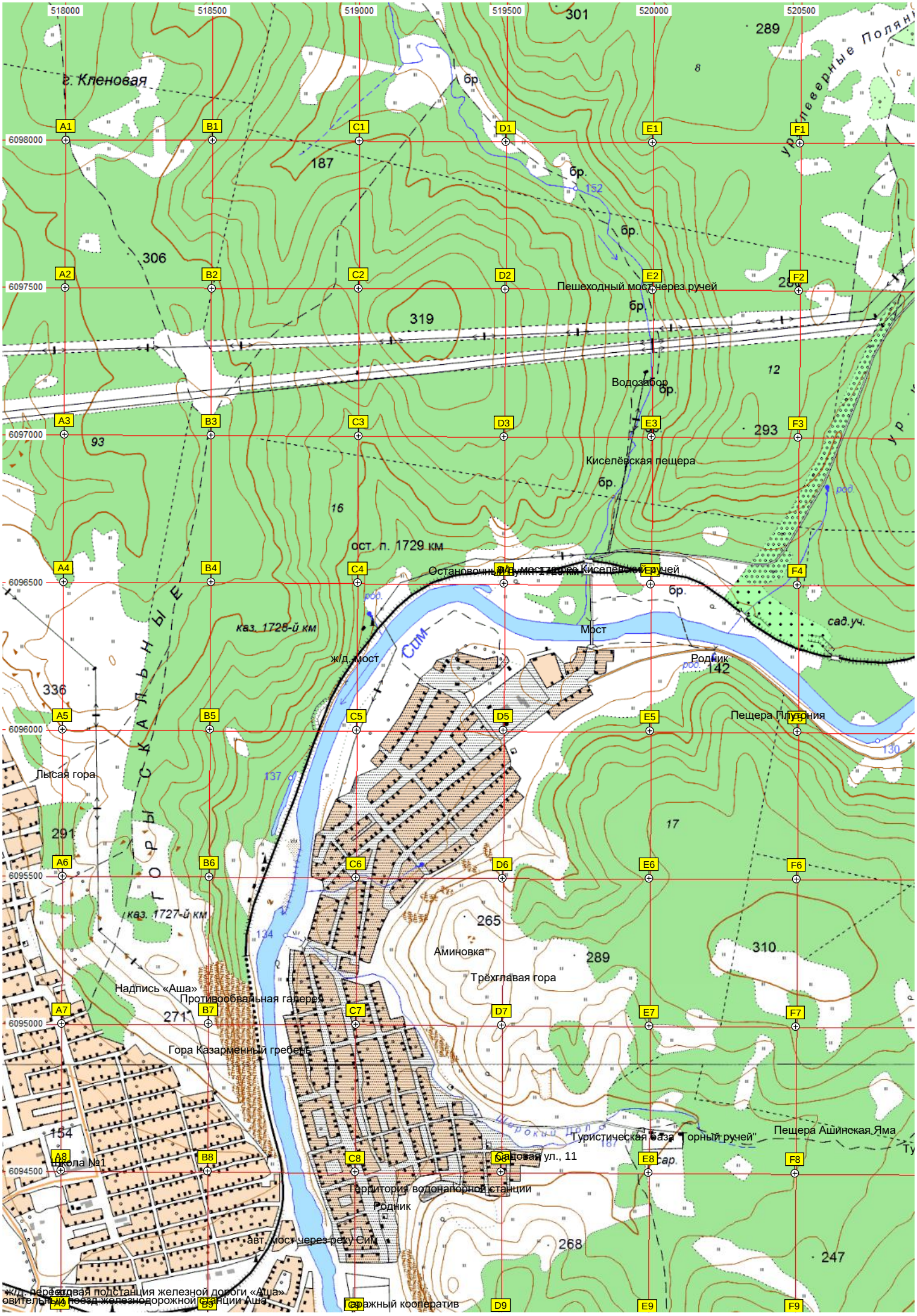
518000
518500
519000
519500
520000
520500
6098000
6097500
6097000
6096500
6096000
6095500
6095000
6094500
г. Кленовая
Пешеходный мост через ручей
Водозабор
Киселёвская пещера
ост. п. 1729 км
Остановочный пункт 1729 км
Киселёвский ручей
каз. 1728-й км
ж/д. мост
Сим
Мост
Родник
сад.уч.
Пещера Плутония
Лысая гора
Горные скальные
каз. 1727-й км
Аминовка
Трёхглавая гора
Надпись «Аша»
Противообвальная галерея
Гора Казарменный гребень
Туристическая база "Горный ручей"
Пещера Ашинская Яма
Школа №1
Садовая ул., 11
Территория водонапорной станции
Родник
авт. мост через реку Сим
ж/д. переходная подстанция железной дороги «Аша»
овительный поезд железнодорожной станции Аша
Гаражный кооператив

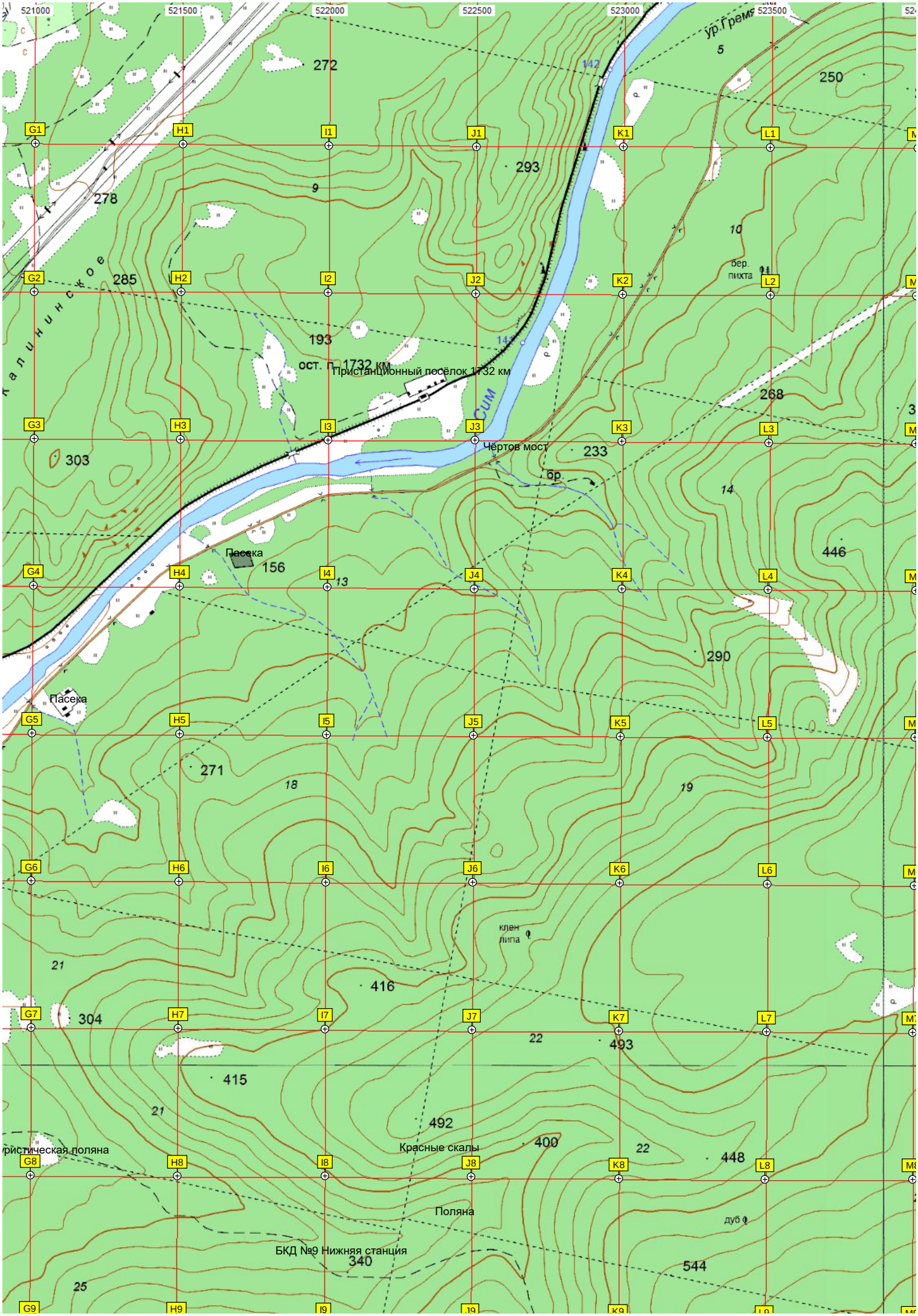
521000
521500
522000
522500
523000
523500
ур.Гремя
272
250
293
278
285
193
ост. П. 1732 км
Пристанционный посёлок 1732 км
Сим
268
303
Чёртов мост
233
бр.
446
Пасека
156
290
Пасека
271
416
304
493
415
492
Красные скалы
400
448
Поляна
БКД №9 Нижняя станция
340
544
бер.
пихта
клен
липа
дуб
G1
H1
I1
J1
K1
L1
G2
H2
I2
J2
K2
L2
G3
H3
I3
J3
K3
L3
G4
H4
I4
J4
K4
L4
G5
H5
I5
J5
K5
L5
G6
H6
I6
J6
K6
L6
G7
H7
I7
J7
K7
L7
G8
H8
I8
J8
K8
L8
G9
H9
I9
J9
K9

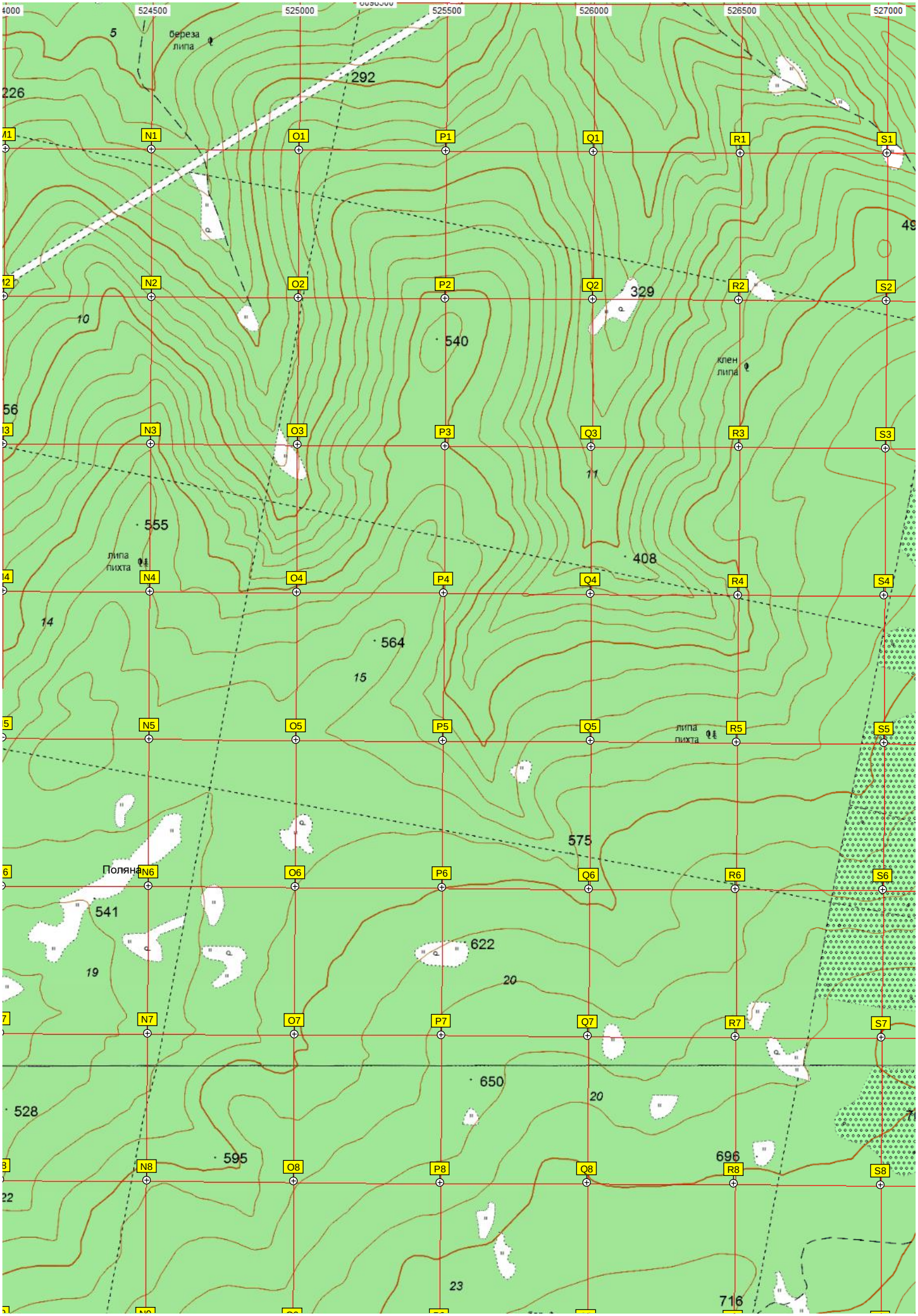
524500
525000
525500
526000
526500
527000
береза
липа
292
226
5
N1
O1
P1
Q1
R1
S1
329
10
540
клен
липа
56
N3
O3
P3
Q3
R3
S3
11
555
липа
пихта
408
N4
O4
P4
Q4
R4
S4
14
564
15
N5
O5
P5
Q5
R5
S5
липа
пихта
575
Поляна
N6
O6
P6
Q6
R6
S6
541
622
19
20
N7
O7
P7
Q7
R7
S7
650
20
528
595
696
N8
O8
P8
Q8
R8
S8
22
23
716

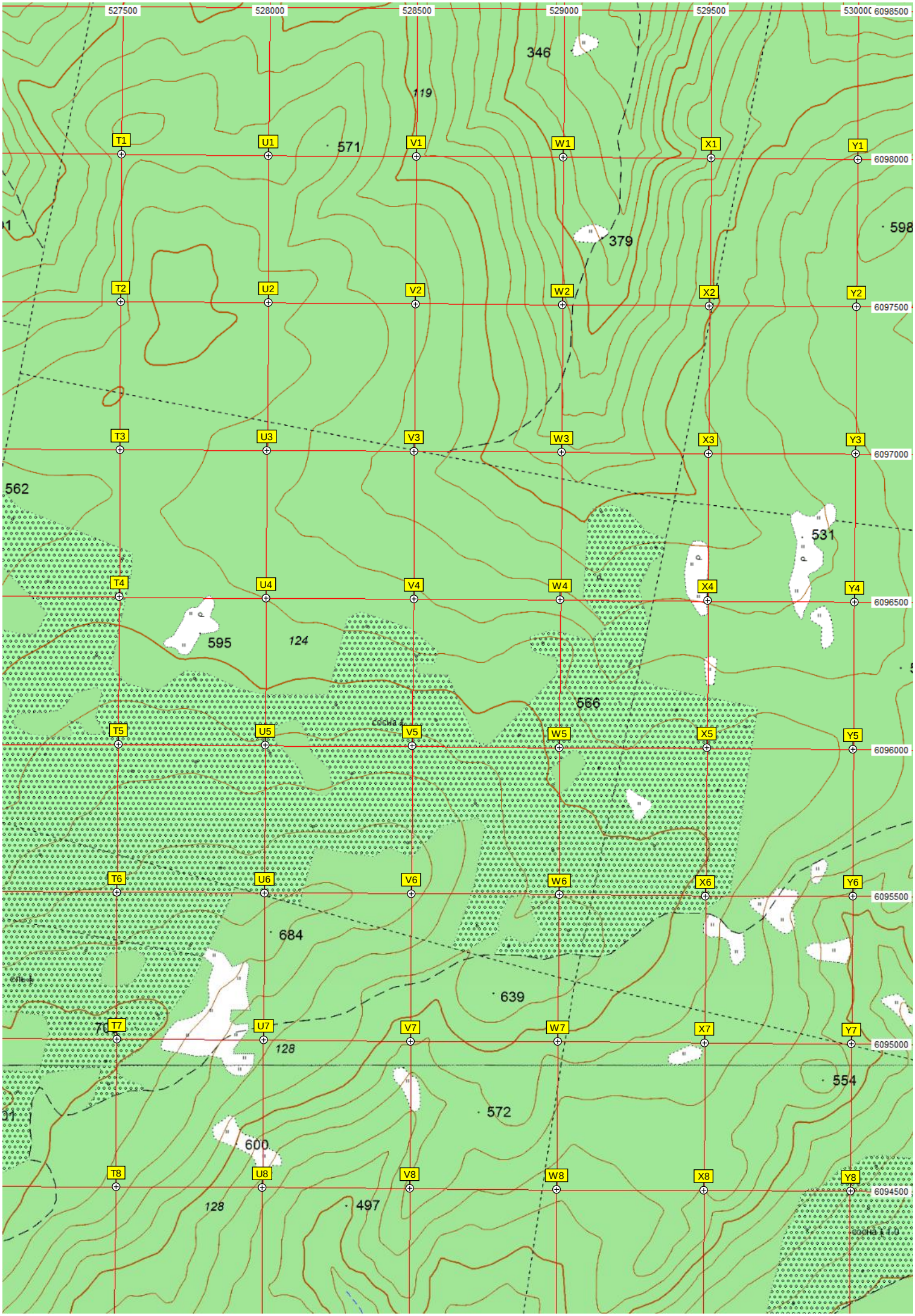
527500
528000
528500
529000
529500
530000
6098500
6098000
6097500
6097000
6096500
6096000
6095500
6095000
6094500
T1
U1
V1
W1
X1
Y1
T2
U2
V2
W2
X2
Y2
T3
U3
V3
W3
X3
Y3
T4
U4
V4
W4
X4
Y4
T5
U5
V5
W5
X5
Y5
T6
U6
V6
W6
X6
Y6
T7
U7
V7
W7
X7
Y7
T8
U8
V8
W8
X8
Y8
346
119
571
379
598
562
531
595
124
586
684
639
128
554
572
600
497

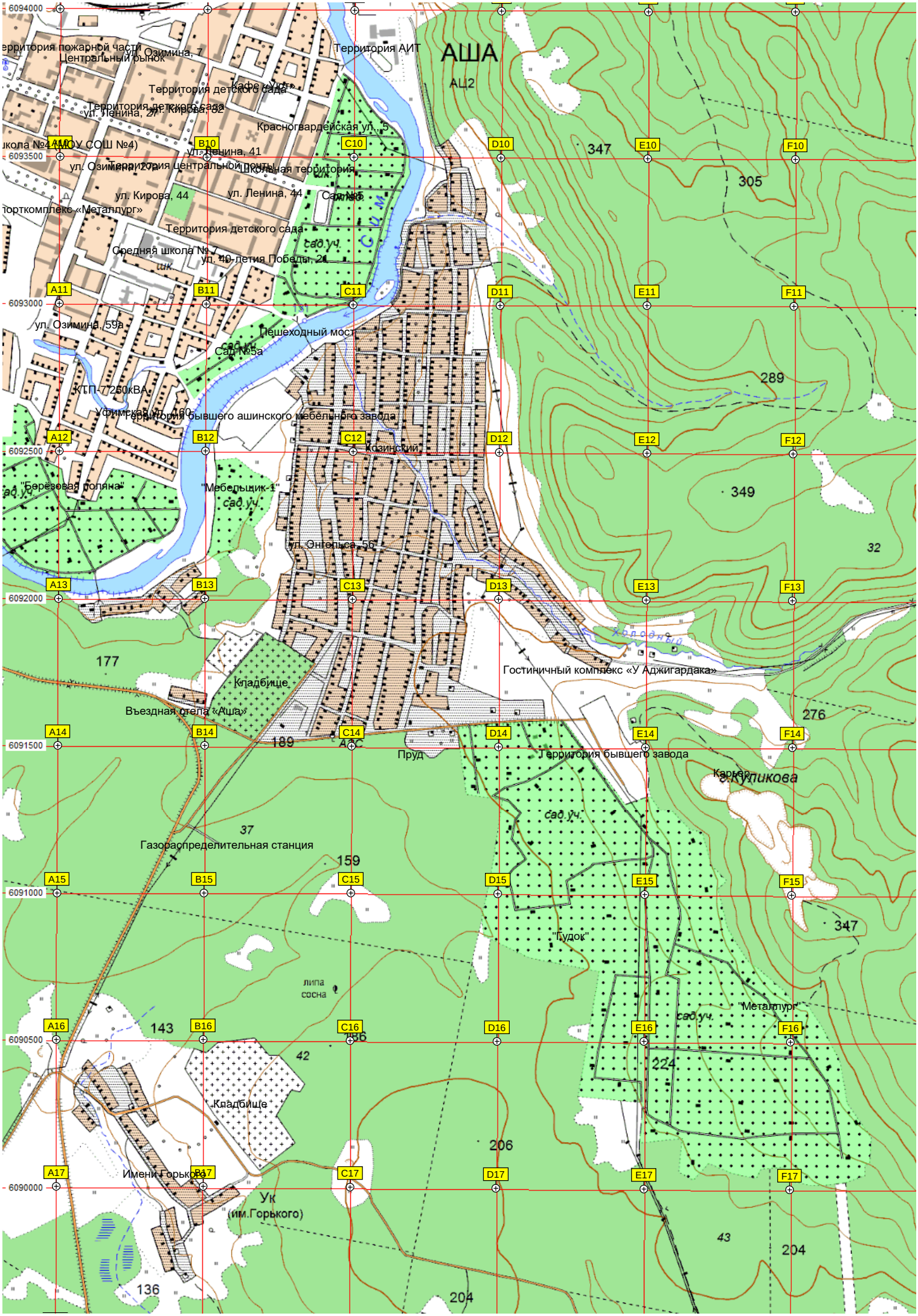
АША
АЦ2
Территория пожарной части
Центральный рынок
ул. Озимина, 7
Территория АИТ
Кафе «Уют»
Территория детского сада
Территория детского сада
ул. Ленина, 27
ул. Кирова, 32
Красногвардейская ул., 5
школа №4 (МОУ СОШ №4)
ул. Ленина, 41
ул. Озимина, 20а
Территория центральной почты
Школьная территория
ул. Кирова, 44
ул. Ленина, 44
Сад №6
торткомплекс «Металлург»
Территория детского сада
Средняя школа № 7
ул. 40-летия Победы, 21
ул. Озимина, 59а
Пешеходный мост
Сад №5а
КТП-7/250кВА
Уфимская, 60
Территория бывшего ашинского мебельного завода
Козинский
"Березовая поляна"
"Мебельщик-1"
ул. Энгельса, 56
Гостиничный комплекс «У Аджигардака»
Кладбище
Въездная отела «Аша»
Пруд
Территория бывшего завода
Карьер
Куликова
Газораспределительная станция
"Гудок"
липа
сосна
"Металлург"
Кладбище
Имени Горького
Ук
(им.Горького)
347
305
289
349
32
177
189
276
37
159
347
143
42
224
206
43
204
136
204

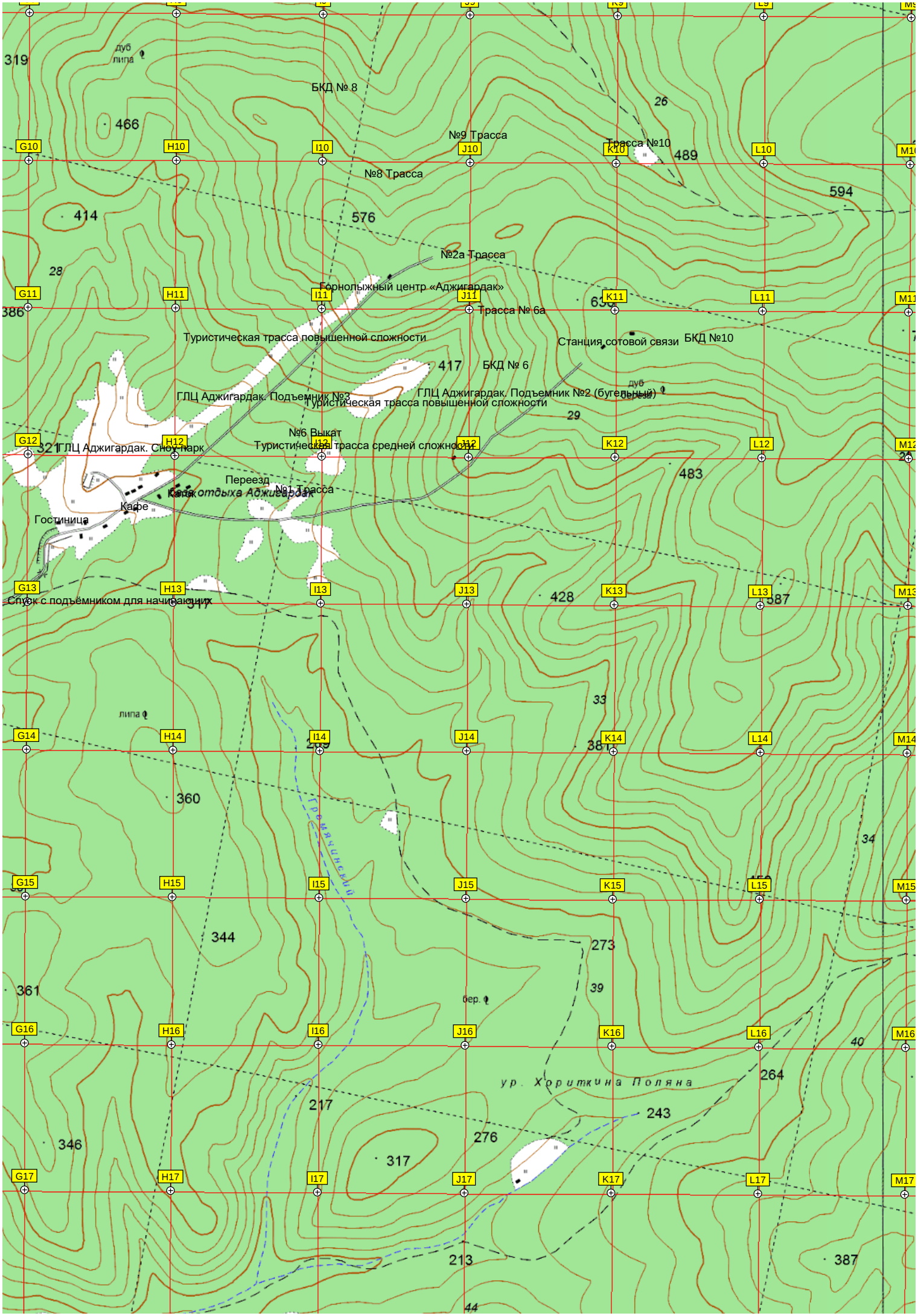
319
дуб
липа
БКД № 8
466
№9 Трасса
Трасса №10
489
№8 Трасса
594
414
576
№2а Трасса
Горнолыжный центр «Аджигардак»
Трасса № 6а
Туристическая трасса повышенной сложности
Станция сотовой связи
БКД №10
417
БКД № 6
ГЛЦ Аджигардак. Подъемник №3
ГЛЦ Аджигардак. Подъемник №2 (бугельный)
Туристическая трасса повышенной сложности
№6 Выкат
Туристическая трасса средней сложности
ГЛЦ Аджигардак. Снэу парк
Переезд
№1 Трасса
Кафе
Гостиница
483
Спуск с подъёмником для начинающих
428
587
липа
360
344
273
361
бер.
ур. Хорткина Поляна
264
217
243
346
276
317
213
387
G10
H10
I10
J10
K10
L10
G11
H11
I11
J11
K11
L11
G12
H12
I12
J12
K12
L12
G13
H13
I13
J13
K13
L13
G14
H14
I14
J14
K14
L14
G15
H15
I15
J15
K15
L15
G16
H16
I16
J16
K16
L16
G17
H17
I17
J17
K17
L17

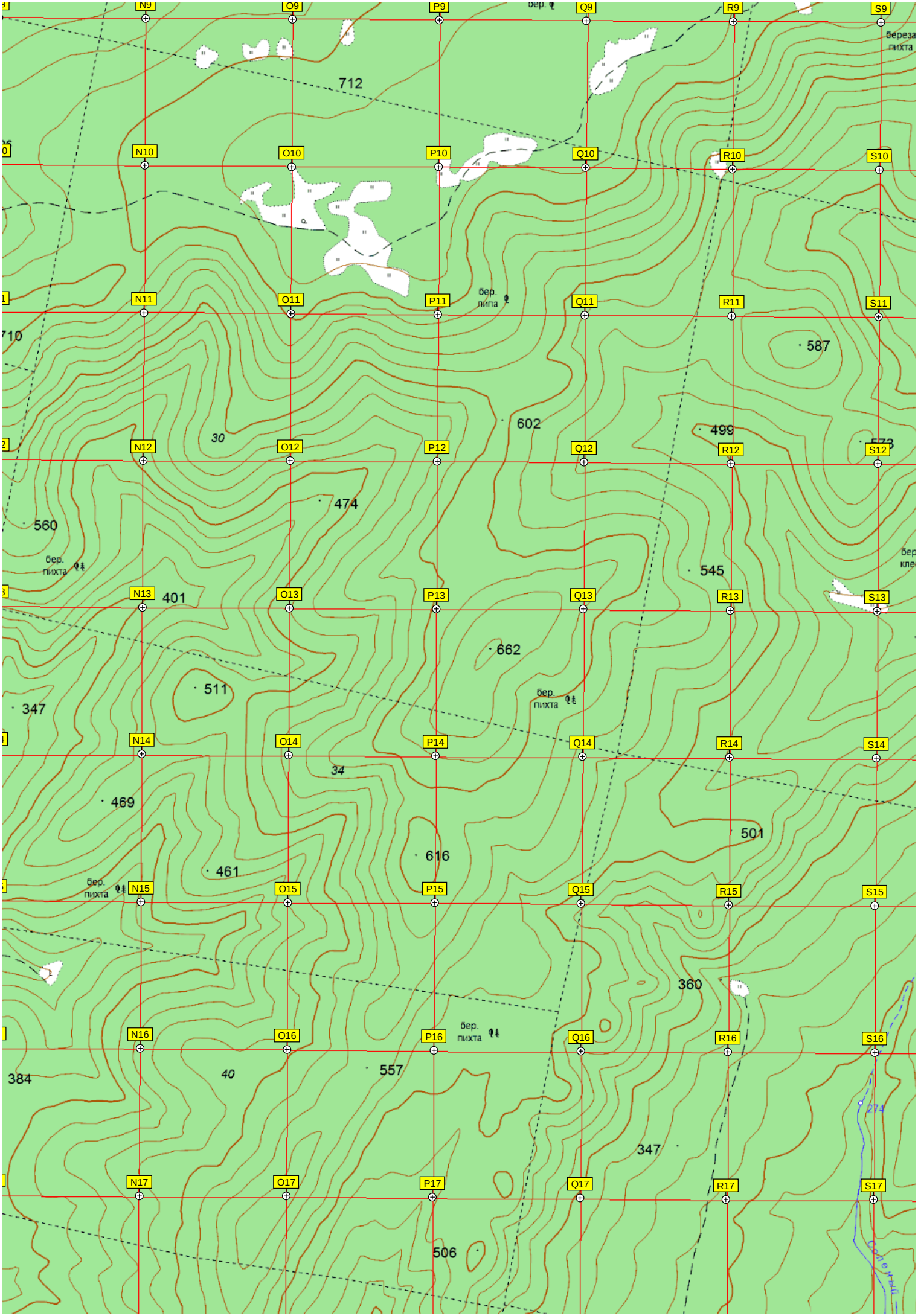
N9
O9
P9
Q9
R9
S9
712
N10
O10
P10
Q10
R10
S10
N11
O11
P11
Q11
R11
S11
бер.
липа
587
602
499
30
N12
O12
P12
Q12
R12
S12
474
560
бер.
пихта
545
N13
401
O13
P13
Q13
R13
S13
662
511
347
бер.
пихта
N14
O14
P14
Q14
R14
S14
34
469
501
616
461
бер.
пихта
N15
O15
P15
Q15
R15
S15
360
N16
O16
P16
бер.
пихта
Q16
R16
S16
384
40
557
347
N17
O17
P17
Q17
R17
S17
506

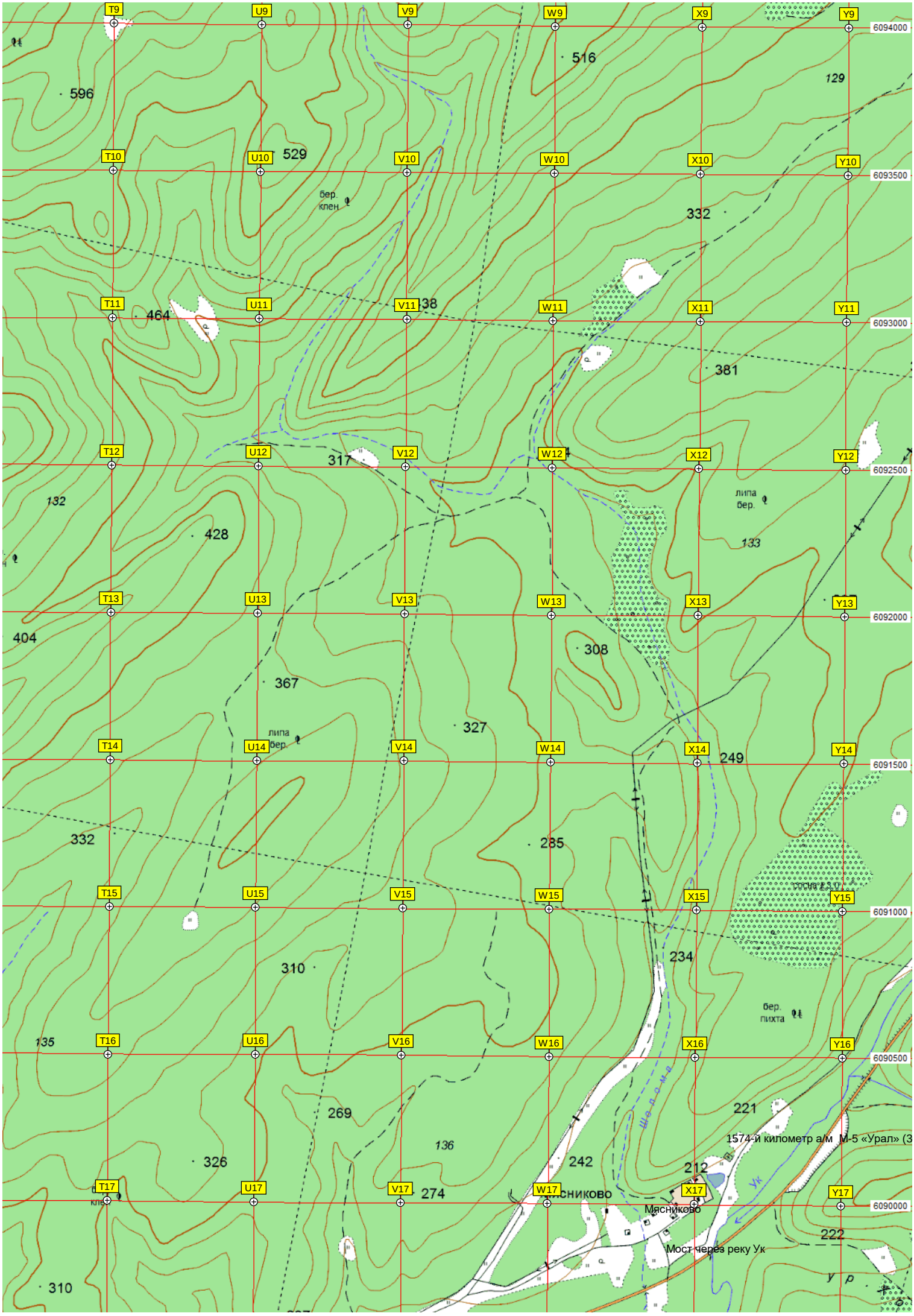
T9
U9
V9
W9
X9
Y9
6094000
596
516
129
T10
U10
529
V10
W10
X10
Y10
6093500
бер.
клен.
332
T11
464
U11
V11
138
W11
X11
Y11
6093000
381
T12
U12
317
V12
W12
X12
Y12
6092500
132
428
липа
бер.
133
T13
U13
V13
W13
X13
Y13
6092000
404
308
367
327
T14
U14
липа
бер.
V14
W14
X14
249
Y14
6091500
332
285
T15
U15
V15
W15
X15
Y15
6091000
310
234
бер.
пихта
135
T16
U16
V16
W16
X16
Y16
6090500
269
221
136
326
242
212
1574-й километр а/м М-5 «Урал» (З
T17
U17
V17
274
W17
X17
Y17
6090000
Мясниково
Мясниково
222
Мост через реку Ук
310

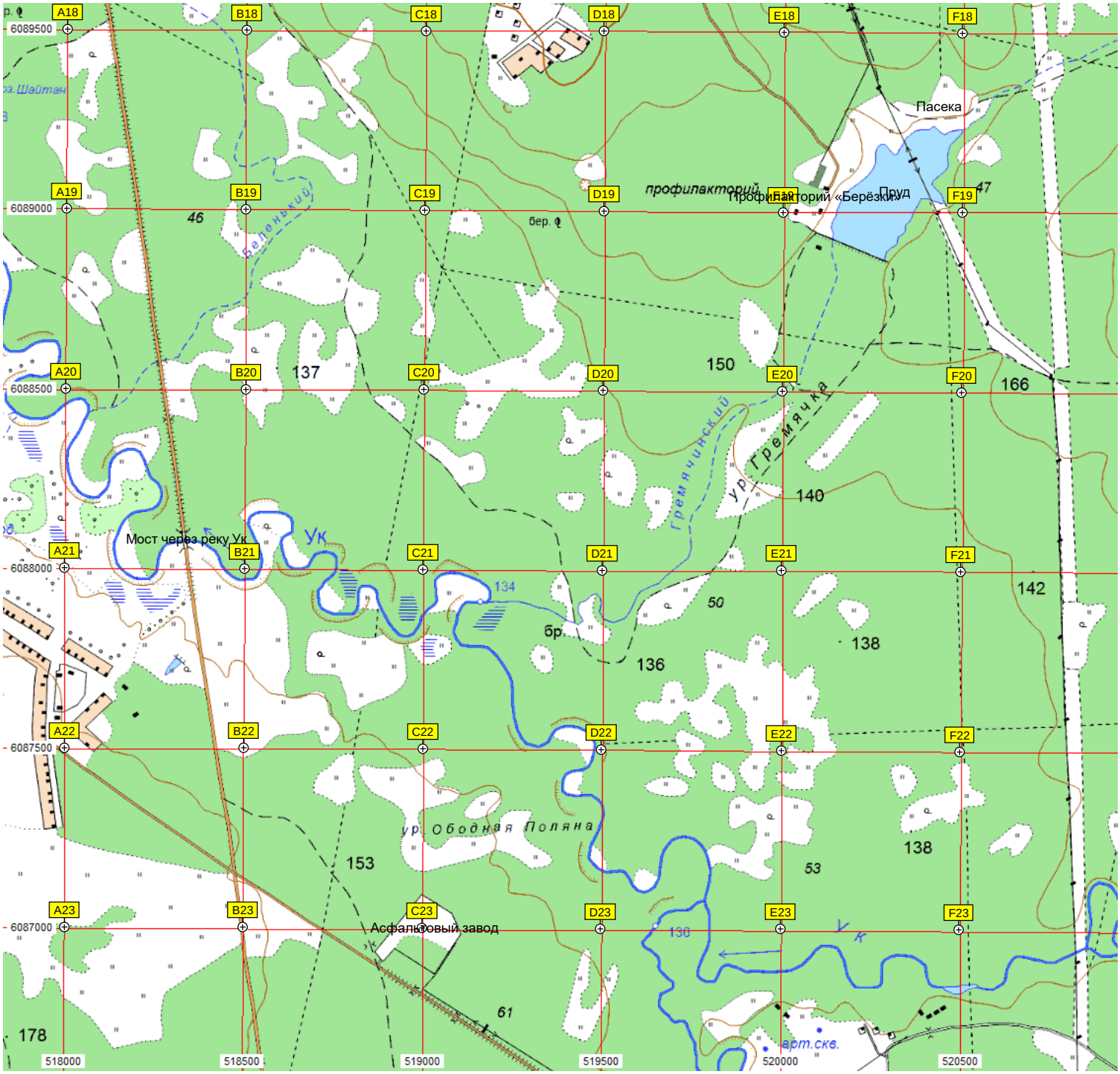
A18
B18
C18
D18
E18
F18
6089500
Пасека
A19
B19
C19
D19
E19
F19
6089000
профилакторий
Профилакторий «Берёзки»
Пруд
47
46
бер.
Беленький
A20
B20
C20
D20
E20
F20
6088500
137
150
166
Гремячинский
ур. Гремячка
140
Мост через реку Ук
Ук
A21
B21
C21
D21
E21
F21
6088000
134
50
142
бр.
136
138
A22
B22
C22
D22
E22
F22
6087500
ур. Ободная Поляна
153
53
138
A23
B23
C23
D23
E23
F23
6087000
Асфальтовый завод
136
Ук
61
178
арт.скв.
518000
518500
519000
519500
520000
520500

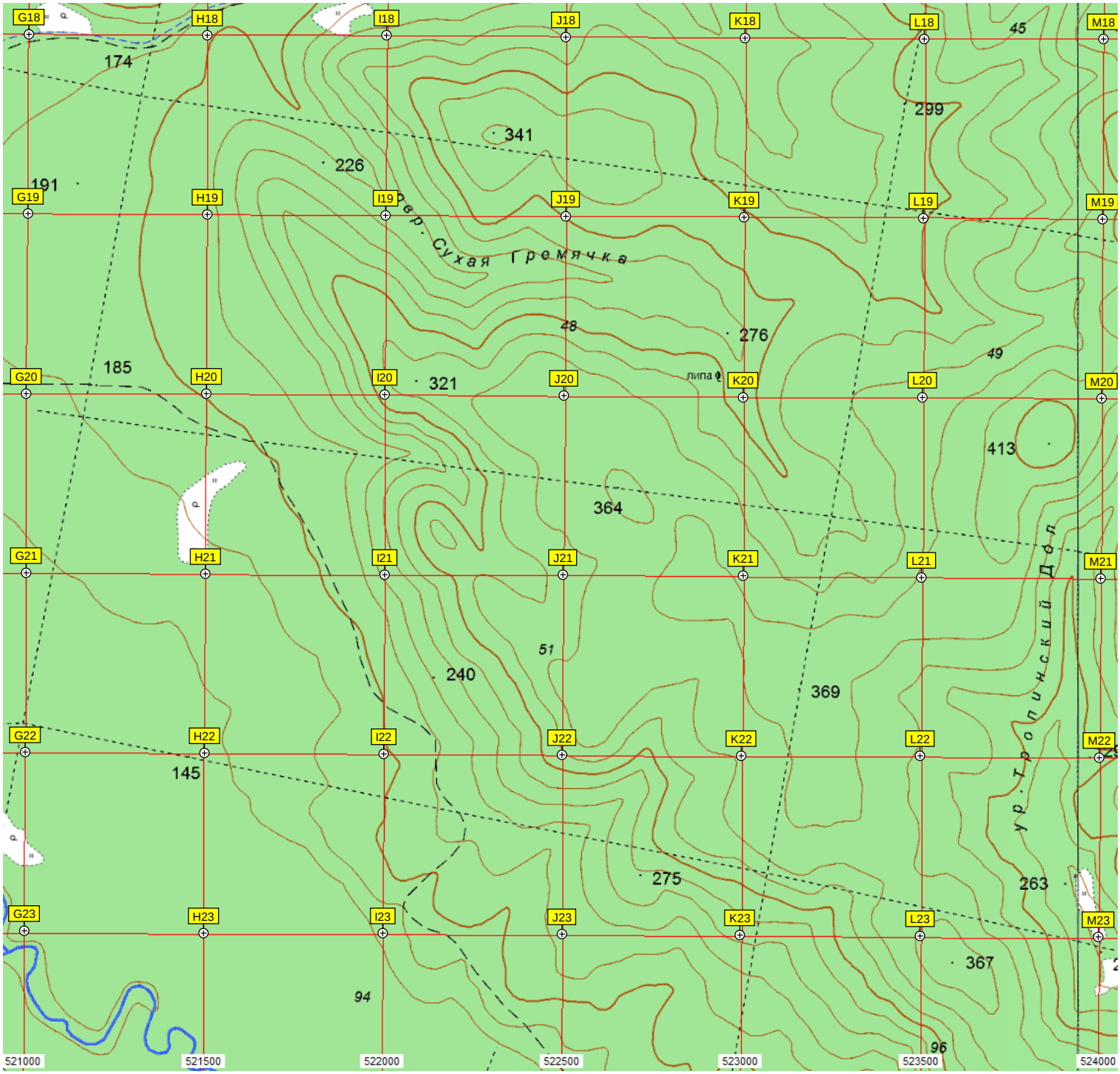
G18
H18
I18
J18
K18
L18
M18
174
45
299
341
226
191
G19
H19
I19
J19
K19
L19
M19
р. Сухая Гремячка
48
276
49
185
G20
H20
I20
321
J20
липа
K20
L20
M20
413
364
G21
H21
I21
J21
K21
L21
M21
51
240
369
ур. Тропинский Дол
G22
H22
I22
J22
K22
L22
M22
145
275
263
G23
H23
I23
J23
K23
L23
M23
367
94
96
521000
521500
522000
522500
523000
523500
524000

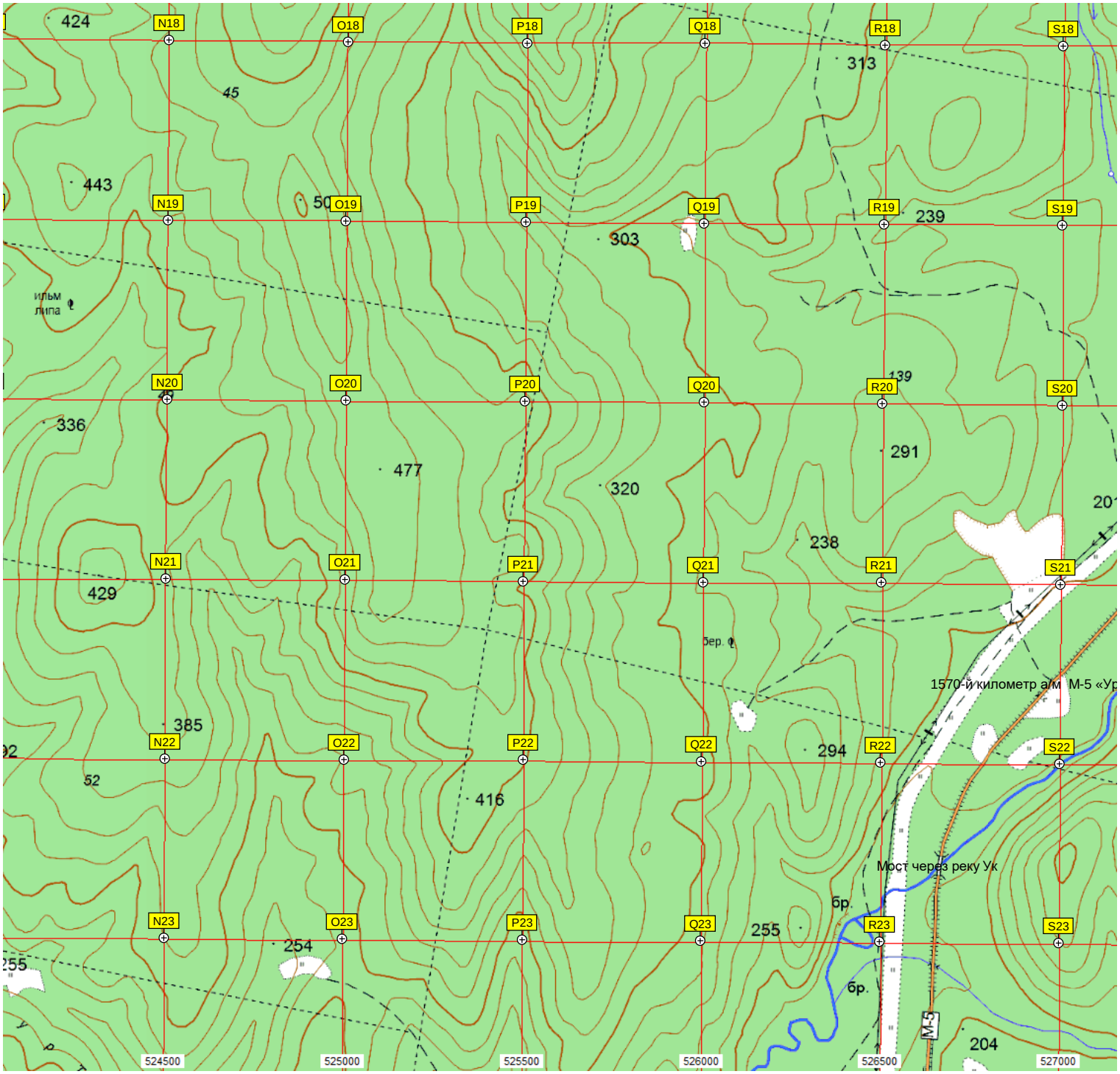
N18
O18
P18
Q18
R18
S18
N19
O19
P19
Q19
R19
S19
N20
O20
P20
Q20
R20
S20
N21
O21
P21
Q21
R21
S21
N22
O22
P22
Q22
R22
S22
N23
O23
P23
Q23
R23
S23
424
313
45
443
50
303
239
336
477
320
291
238
429
385
294
416
52
255
254
204
1570-й километр а/м М-5 «Ур
Мост через реку Ук
бр.
бер.
М-5
524500
525000
525500
526000
526500
527000

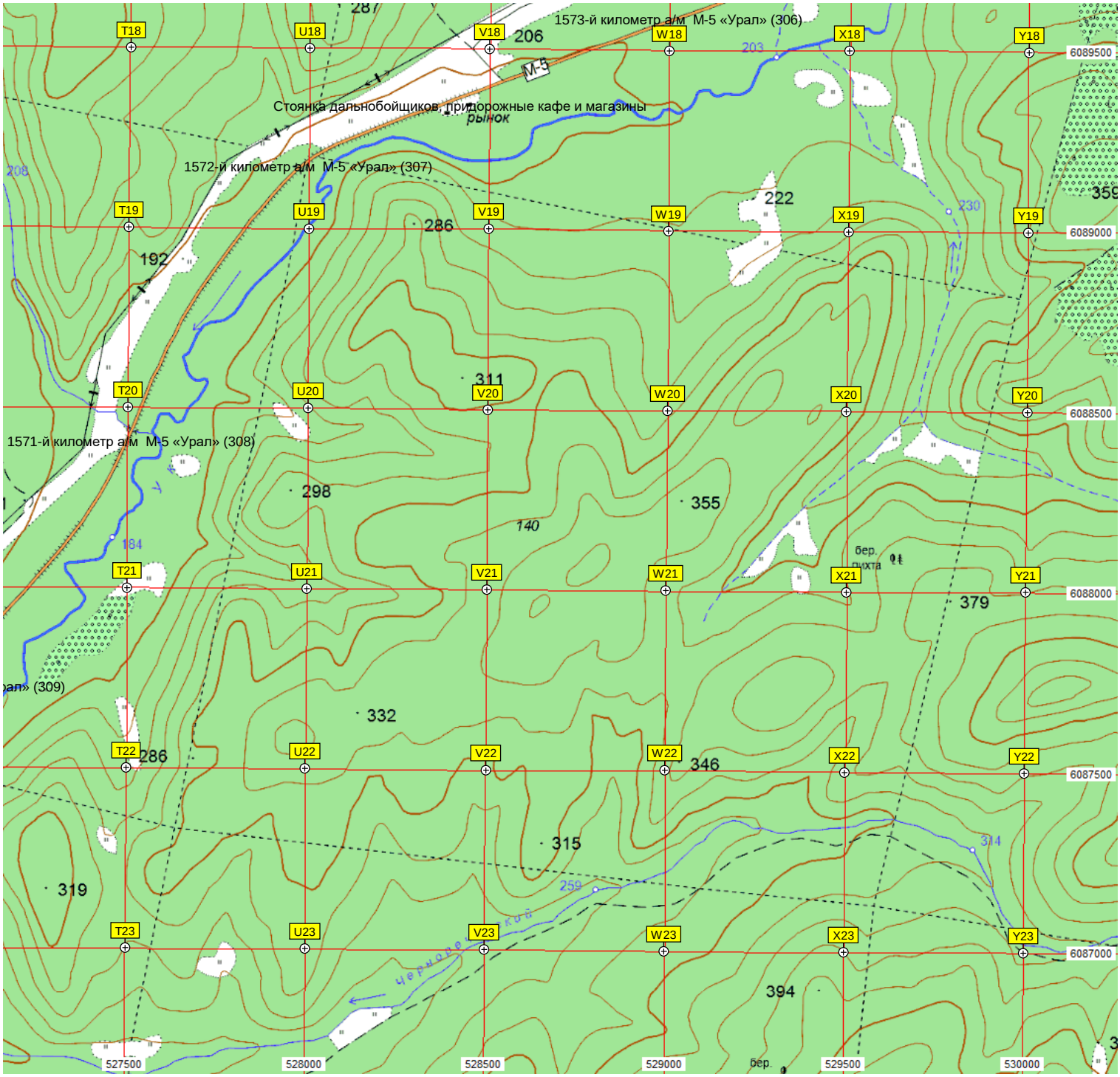
1573-й километр а/м М-5 «Урал» (306)
Стоянка дальнобойщиков, придорожные кафе и магазины
рынок
1572-й километр а/м М-5 «Урал» (307)
1571-й километр а/м М-5 «Урал» (308)
М-5
T18
U18
V18
W18
X18
Y18
T19
U19
V19
W19
X19
Y19
T20
U20
V20
W20
X20
Y20
T21
U21
V21
W21
X21
Y21
T22
U22
V22
W22
X22
Y22
T23
U23
V23
W23
X23
Y23
6089500
6089000
6088500
6088000
6087500
6087000
527500
528000
528500
529000
529500
530000
206
203
208
287
286
222
230
359
192
311
298
355
140
184
379
332
286
346
315
314
259
319
394
бер.
пихта
черная
бер.