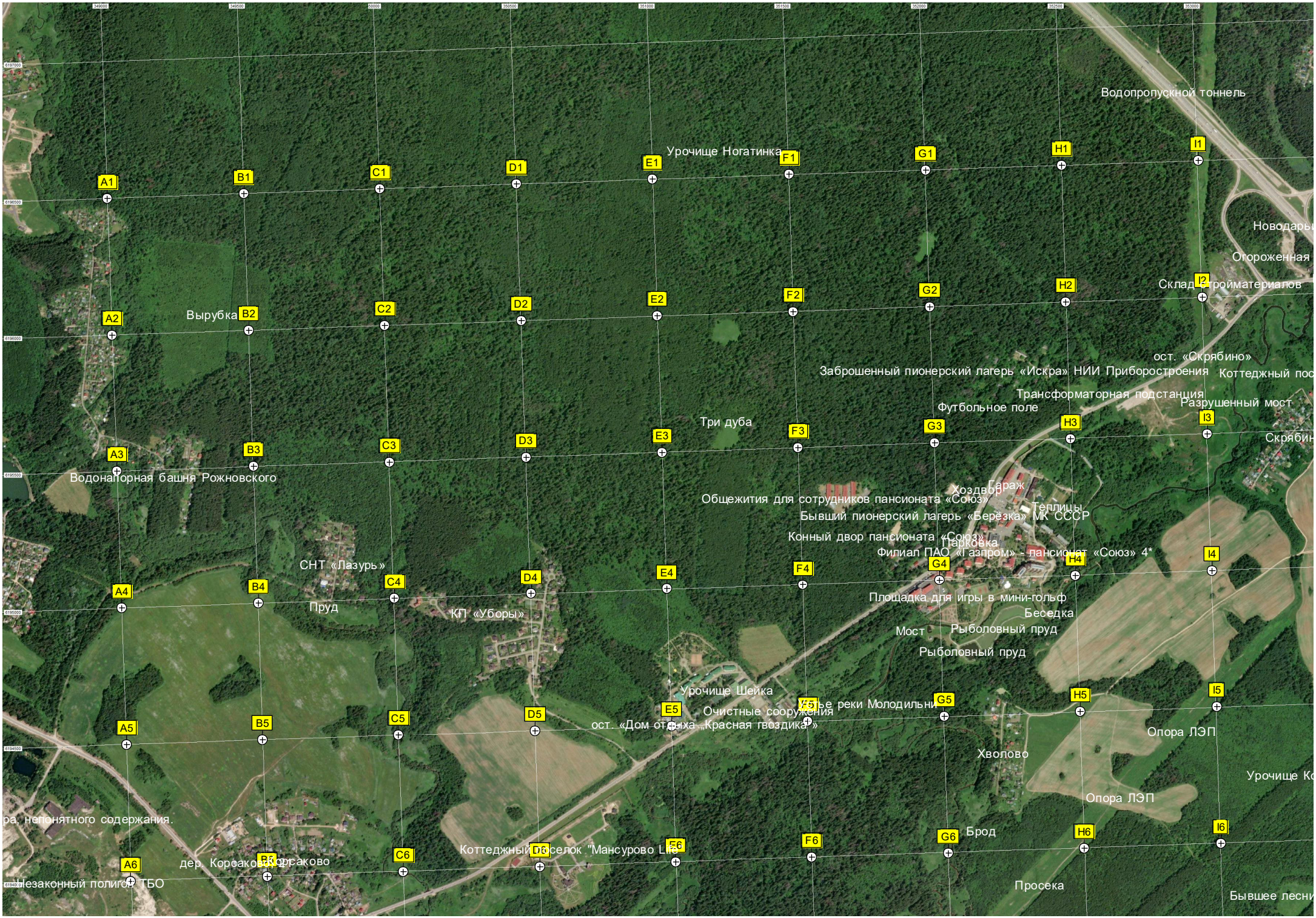
Водопропускной тоннель
Урочище Ногатинка
Новодары
Огороженная
Склад стройматериалов
Вырубка
ост. «Скрябино»
Заброшенный пионерский лагерь «Искра» НИИ Приборостроения
Коттеджный пос
Трансформаторная подстанция
Разрушенный мост
Футбольное поле
Три дуба
Скрябин
Водонапорная башня Рожновского
Хоздвор
Гараж
Общежития для сотрудников пансионата «Союз»
Теплицы
Бывший пионерский лагерь «Берёзка» МК СССР
Конный двор пансионата «Союз»
Парковка
Филиал ПАО «Газпром» - пансионат «Союз» 4*
СНТ «Лазурь»
Пруд
КП «Уборы»
Площадка для игры в мини-гольф
Беседка
Мост
Рыболовный пруд
Рыболовный пруд
Урочище Шейка
Очистные сооружения
ост. «Дом отдыха „Красная гвоздика"»
Опора ЛЭП
Хволово
Урочище Ко
Опора ЛЭП
ра, непонятного содержания.
Брод
Коттеджный посёлок "Мансурово Life
дер. Корсаково
Незаконный полигон ТБО
Просека
Бывшее лесни
A1
B1
C1
D1
E1
F1
G1
H1
I1
A2
B2
C2
D2
E2
F2
G2
H2
I2
A3
B3
C3
D3
E3
F3
G3
H3
I3
A4
B4
C4
D4
E4
F4
G4
H4
I4
A5
B5
C5
D5
E5
F5
G5
H5
I5
A6
B6
C6
D6
E6
F6
G6
H6
I6

Новодарьино
Ангар
Гранитная мастерская
Заброшенный ангар
Дом культуры
Машинный парк
Магазин товаров для дома и дачи «Теремок»
СНТ «Заречье»
Сиреневая ул. 23
Гаражи
Очистные сооружения
Поселок «Истринские Усадьбы»
Магазин
Пешеходный мост
Мост
Гостиница «Хилтон Гарден Инн Москва Новая Рига»
Рекламный щит
СНТ «Рябинка»
Бывший пионерлагерь
Панельный корпус (7,8 отряд)
Тартанка
АЗС «Нефтьмагистраль»
Кладбище
Александрово
Фроловское
Коттеджный поселок «Зеленый шум»
66-й километр автодороги М-9 «Балтия» (551)
Водозаборный узел с водонапорной башней
Болото
Дом лесника
Базовая станция сотовой связи
уч. 44
СНТ «Автомобилист-2»
Дубровское
Опора ЛЭП
Контактный зоопарк
65-й километр автодороги М-9 «Балтия» (552)
СНТ «Циклон»
Автостоянка
СНТ «Фроловское»
Пруд
Сыроварня
64-й километр автодороги М-9 «Балтия» (553)
Рекламная конструкция "СЫР"
ЛП "Новая рига"
Садовые участки
63-й километр автодороги М-9 «Балтия» (554)
J1
K1
L1
M1
N1
O1
P1
Q1
R1
S1
J2
K2
L2
M2
N2
O2
P2
Q2
R2
S2
J3
K3
L3
M3
N3
O3
P3
Q3
R3
S3
J4
K4
L4
M4
N4
O4
P4
Q4
R4
S4
J5
K5
L5
M5
N5
O5
P5
Q5
R5
S5
J6
K6
L6
M6
N6
O6
P6
Q6
R6
S6

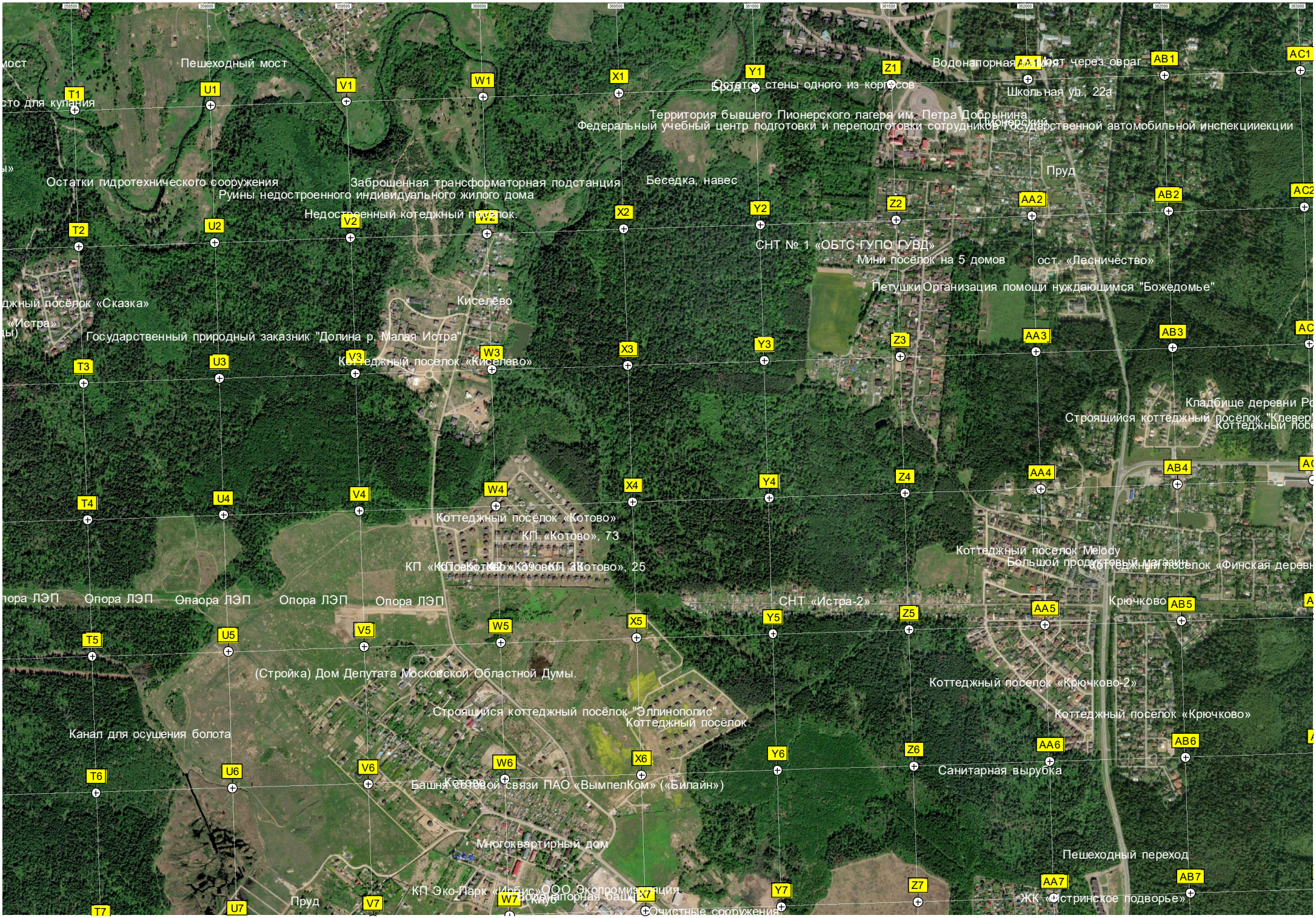
Пешеходный мост
Остатки гидротехнического сооружения
Руины недостроенного индивидуального жилого дома
Заброшенная трансформаторная подстанция
Недостроенный котеджный посёлок.
Беседка, навес
Остатки стены одного из корпусов
Водонапорная
Школьная ул., 22а
Территория бывшего Пионерского лагеря им. Петра Добрынина
Федеральный учебный центр подготовки и переподготовки сотрудников Государственной автомобильной инспекцииекции
Пруд
СНТ № 1 «ОБТС ГУПО ГУВД»
Мини посёлок на 5 домов
ост. «Лесничество»
Петушки
Организация помощи нуждающимся "Божедомье"
Киселёво
Государственный природный заказник "Долина р. Малая Истра"
Коттеджный посёлок «Киселёво»
Кладбище деревни Р
Строящийся коттеджный посёлок "Клевер
Коттеджный посёлок «Котово»
КП «Котово», 73
Коттеджный посёлок Melody
Большой продуктовый магазин
Коттеджный посёлок «Финская деревн
Опора ЛЭП
СНТ «Истра-2»
Крючково
(Стройка) Дом Депутата Московской Областной Думы.
Коттеджный посёлок «Крючково-2»
Строящийся коттеджный посёлок "Эллинополис"
Коттеджный посёлок
Коттеджный посёлок «Крючково»
Канал для осушения болота
Санитарная вырубка
Башня сотовой связи ПАО «ВымпелКом» («Билайн»)
Многоквартирный дом
Пешеходный переход
КП Эко-Парк «Ибис»
ООО Экопромизоляция
Пруд
Водонапорная башня
Очистные сооружения
ЖК «Истринское подворье»

AD1
AE1
СНТ "Бадаевец"
Пруд
AD2
AE2
КП «Полянка»
Вариант на 25.02.2015
КП «Барское»
AD3
AE3
Коттеджный поселок «Русский лес»
Карьер
Пруд
Рожново
Бунь ково
AD4
Пруд
AE4
Жилой комплекс «Русский лес»
Ресторан «Джанго»
Коттеджный посёлок
Въездная группа КП "Опушкино"
Пруд в посёлке Опуш
AD5
AE5
СНТ «Дубрава»
Опора ЛЭП 220кВ
Коттеджный посёлок «Опушкино»
КП «Финская деревня-2»
Очистные сооруже
AD6
AE6
СНТ «Поляна»
AD7
AE7

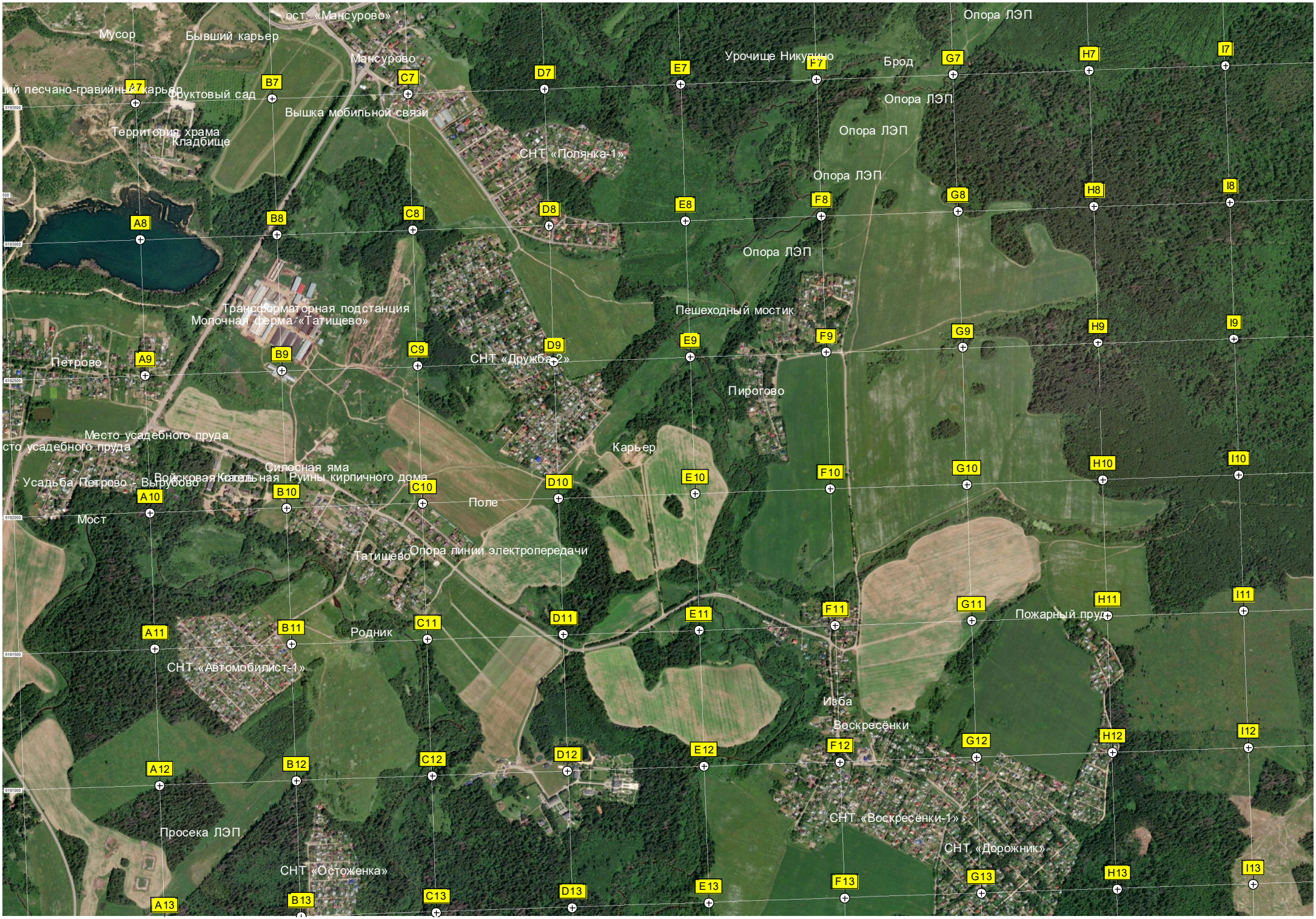
ост. «Мансурово»
Мусор
Бывший карьер
Мансурово
Опора ЛЭП
Урочище Никулино
Брод
ий песчано-гравийный карьер
Фруктовый сад
Вышка мобильной связи
Территория храма
Кладбище
СНТ «Полянка-1»
Опора ЛЭП
Опора ЛЭП
Опора ЛЭП
Опора ЛЭП
Трансформаторная подстанция
Молочная ферма «Татищево»
Пешеходный мостик
Петрово
СНТ «Дружба-2»
Пирогово
Место усадебного пруда
сто усадебного пруда
Карьер
Силосная яма
Усадьба Петрово - Вырубово
Войсковая часть
Руины кирпичного дома
Поле
Мост
Татищево
Опора линии электропередачи
Пожарный пруд
Родник
СНТ «Автомобилист-1»
Изба
Воскресёнки
СНТ «Воскресёнки-1»
Просека ЛЭП
СНТ «Дорожник»
СНТ «Остоженка»
A7
B7
C7
D7
E7
F7
G7
H7
I7
A8
B8
C8
D8
E8
F8
G8
H8
I8
A9
B9
C9
D9
E9
F9
G9
H9
I9
A10
B10
C10
D10
E10
F10
G10
H10
I10
A11
B11
C11
D11
E11
F11
G11
H11
I11
A12
B12
C12
D12
E12
F12
G12
H12
I12
A13
B13
C13
D13
E13
F13
G13
H13
I13

J7
K7
L7
M7
N7
O7
P7
Q7
R7
S7
Вырубка леса
Арматура
Урочище Воронино Болото
J8
K8
L8
M8
N8
O8
P8
Q8
R8
S8
Вырубка леса
Вы
Вырубка
J9
K9
L9
M9
N9
O9
P9
Q9
R9
S9
Вырубка леса
Урочище Малыкино
Вырубка леса
J10
K10
L10
M10
N10
O10
P10
Q10
R10
S10
J11
K11
L11
M11
N11
O11
P11
Q11
R11
S11
Болото Павловское
J12
K12
L12
M12
N12
O12
P12
Q12
R12
S12
J13
K13
L13
M13
N13
O13
P13
Q13
R13
S13

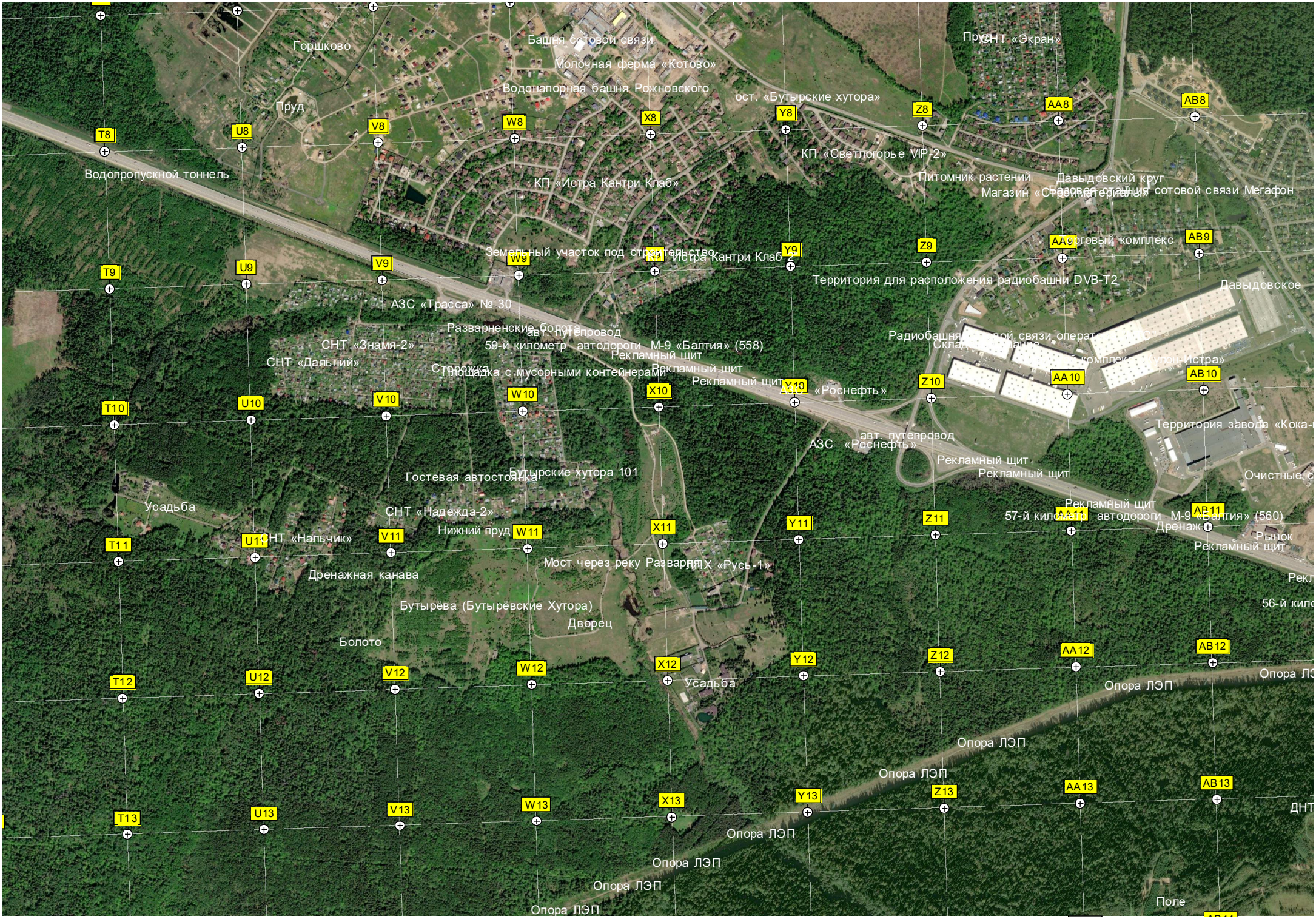
Горшково
Башня сотовой связи
Молочная ферма «Котово»
Водонапорная башня Рожновского
Пруд
ост. «Бутырские хутора»
СНТ «Экран»
Водопропускной тоннель
КП «Светлогорье VIP-2»
КП «Истра Кантри Клаб»
Питомник растений
Давыдовский круг
Магазин «Стройматериалы»
Базовая станция сотовой связи Мегафон
Земельный участок под строительство
Истра Кантри Клаб 2
Торговый комплекс
Территория для расположения радиобашни DVB-T2
Давыдовское
АЗС «Трасса» № 30
Разварненские болота
авт. путепровод
СНТ «Знамя-2»
59-й километр автодороги М-9 «Балтия» (558)
Рекламный щит
СНТ «Дальний»
Сторожка
Площадка с мусорными контейнерами
Рекламный щит
Рекламный щит
АЗС «Роснефть»
Территория завода «Кока-
авт. путепровод
АЗС «Роснефть»
Рекламный щит
Рекламный щит
Гостевая автостоянка
Бутырские хутора 101
Очистные с
Усадьба
СНТ «Надежда-2»
Рекламный щит
57-й километр автодороги М-9 «Балтия» (560)
Дренаж
Рынок
Рекламный щит
СНТ «Нальчик»
Нижний пруд
Мост через реку Разварня
ДПХ «Русь-1»
Дренажная канава
Бутырёва (Бутырёвские Хутора)
Дворец
56-й кило
Болото
Усадьба
Опора ЛЭП
Опора ЛЭП
Опора ЛЭП
Опора ЛЭП
Опора ЛЭП
Опора ЛЭП
Опора ЛЭП
Поле
T8
U8
V8
W8
X8
Y8
Z8
AA8
AB8
T9
U9
V9
W9
X9
Y9
Z9
AA9
AB9
T10
U10
V10
W10
X10
Y10
Z10
AA10
AB10
T11
U11
V11
W11
X11
Y11
Z11
AA11
AB11
T12
U12
V12
W12
X12
Y12
Z12
AA12
AB12
T13
U13
V13
W13
X13
Y13
Z13
AA13
AB13

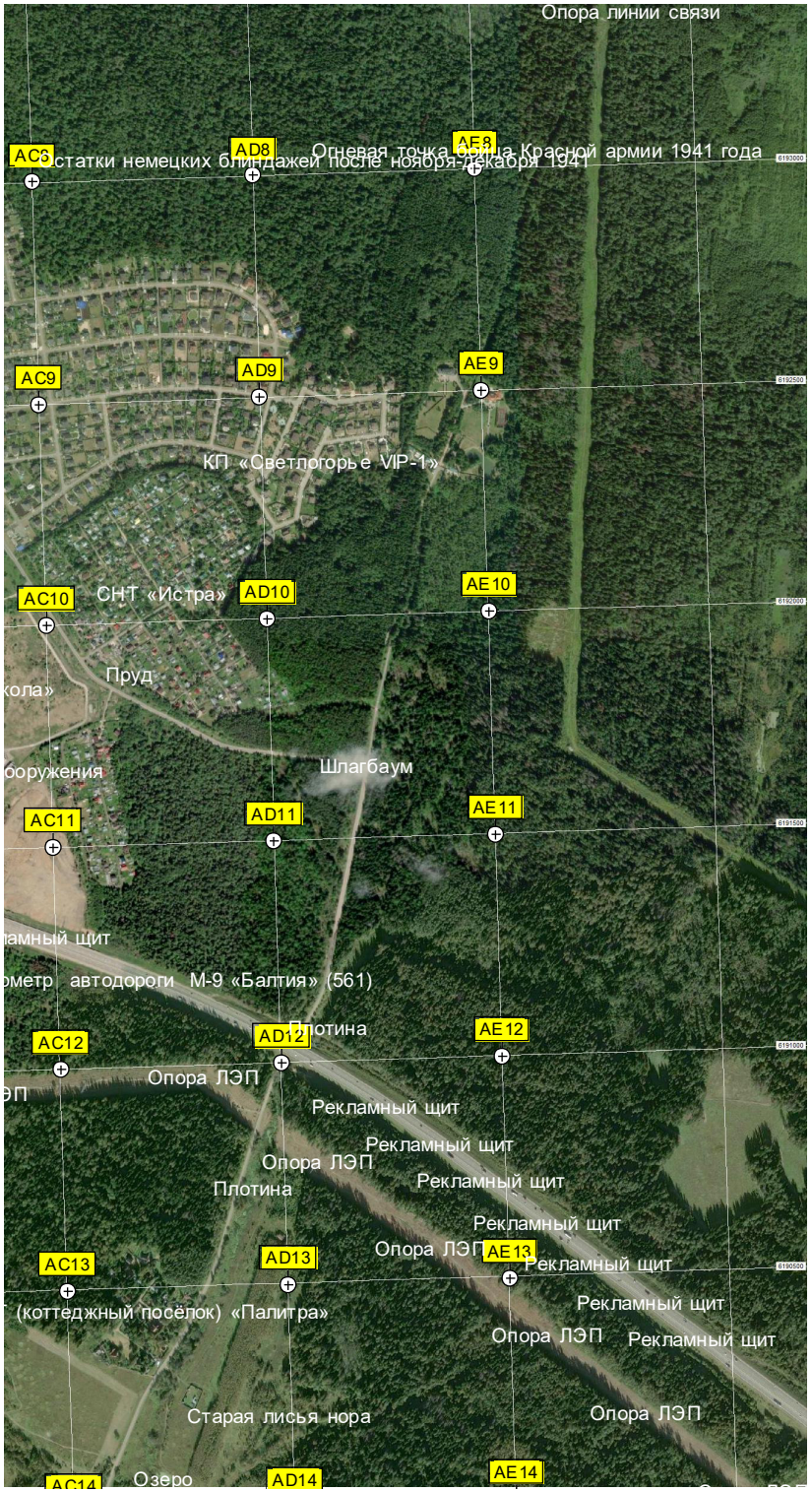
Опора линии связи
AC8
AD8
AE8
Остатки немецких блиндажей после ноября-декабря 1941
Огневая точка бойца Красной армии 1941 года
AC9
AD9
AE9
КП «Светлогорье VIP-1»
AC10
СНТ «Истра»
AD10
AE10
Пруд
Шлагбаум
AC11
AD11
AE11
М-9 «Балтия» (561)
AC12
AD12
AE12
Плотина
Опора ЛЭП
Рекламный щит
Рекламный щит
Опора ЛЭП
Рекламный щит
Плотина
Рекламный щит
Опора ЛЭП
AC13
AD13
AE13
Рекламный щит
Рекламный щит
(коттеджный посёлок) «Палитра»
Опора ЛЭП
Рекламный щит
Старая лисья нора
Опора ЛЭП
Озеро
AC14
AD14
AE14

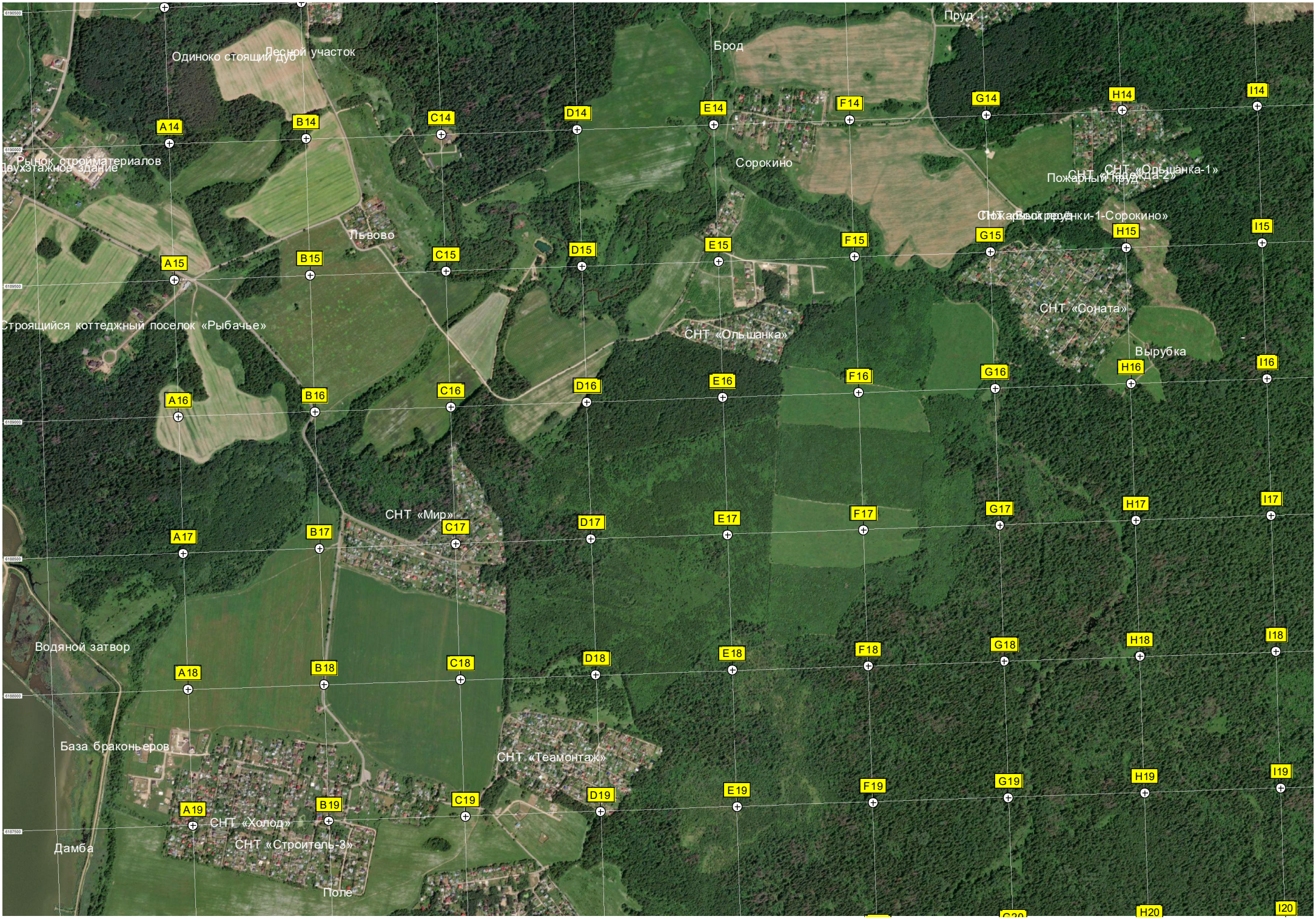
Пруд
Брод
Одиноко стоящий дуб
Лесной участок
Рынок стройматериалов
двухэтажное здание
Сорокино
Пожарный пруд
СНТ «Ольшанка-1»
СНТ «Ольшанка-2»
Пожарный пруд
СНТ «Ольшанки-1-Сорокино»
Львово
Строящийся коттеджный поселок «Рыбачье»
СНТ «Соната»
СНТ «Ольшанка»
Вырубка
СНТ «Мир»
Водяной затвор
База браконьеров
СНТ «Теамонтаж»
СНТ «Холод»
СНТ «Строитель-3»
Дамба
Поле
A14
B14
C14
D14
E14
F14
G14
H14
I14
A15
B15
C15
D15
E15
F15
G15
H15
I15
A16
B16
C16
D16
E16
F16
G16
H16
I16
A17
B17
C17
D17
E17
F17
G17
H17
I17
A18
B18
C18
D18
E18
F18
G18
H18
I18
A19
B19
C19
D19
E19
F19
G19
H19
I19
H20
I20


J14
K14
L14
M14
N14
O14
P14
Q14
R14
J15
K15
L15
M15
N15
O15
P15
Q15
R15
J16
K16
L16
M16
N16
O16
P16
Q16
R16
J17
K17
L17
M17
N17
O17
P17
Q17
R17
J18
K18
L18
M18
N18
O18
P18
Q18
R18
J19
K19
L19
M19
N19
O19
P19
Q19
R19
J20
K20
L20
M20
N20
O20
P20
Q20
R20
Опора ЛЭП
Опора ЛЭП
Опора ЛЭП
Опора ЛЭП
Опора ЛЭП
Опора ЛЭП
Опора ЛЭП
Опора ЛЭП
Опора ЛЭП

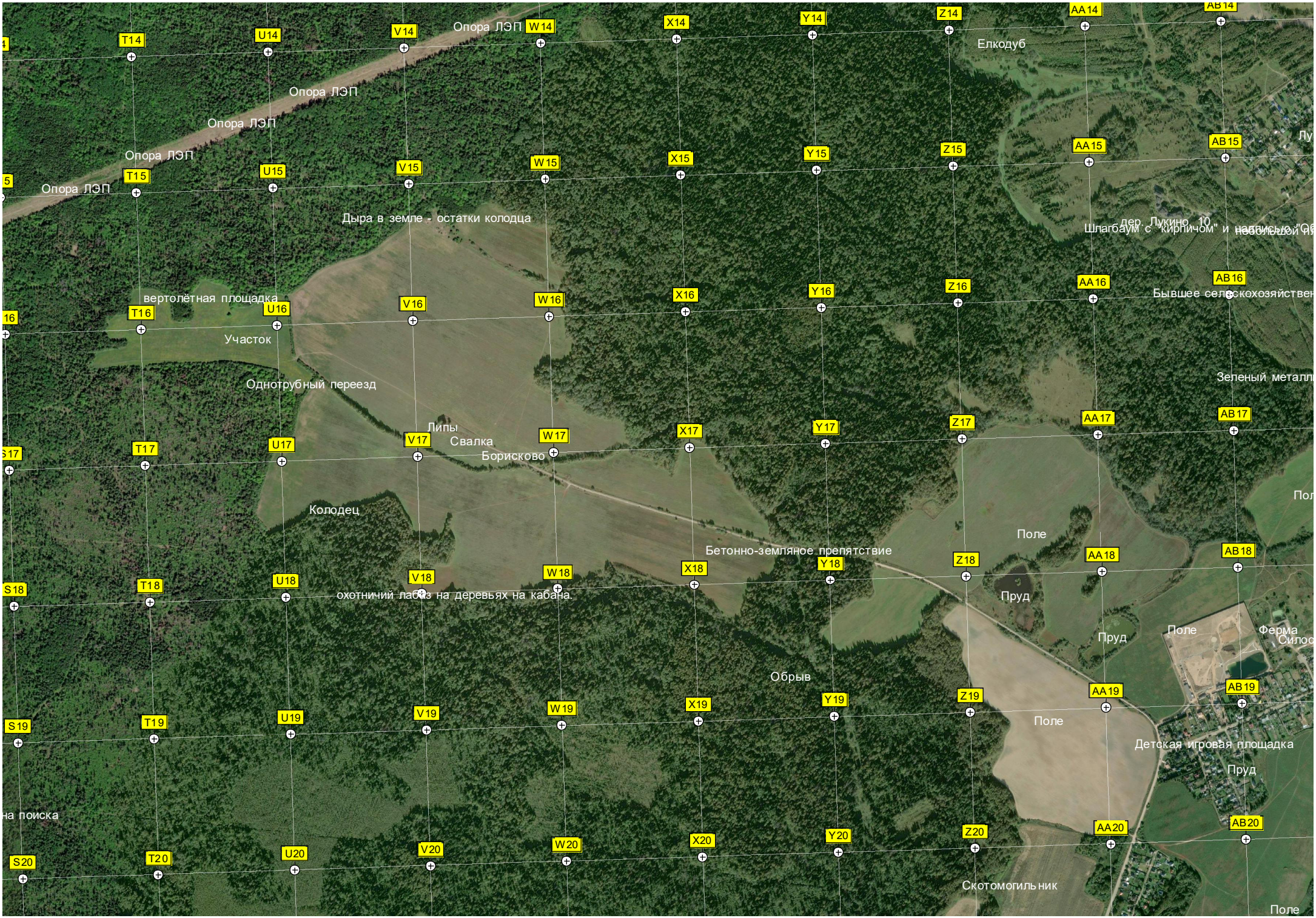
Опора ЛЭП
Елкодуб
Опора ЛЭП
Опора ЛЭП
Опора ЛЭП
Опора ЛЭП
Дыра в земле - остатки колодца
Шлагбаум с "кирпичом" и надписью "Об
вертолётная площадка
Бывшее сельскохозяйствен
Участок
Однотрубный переезд
Зеленый металл
Липы
Свалка
Борисково
Колодец
Поле
Бетонно-земляное препятствие
Пруд
охотничий лабаз на деревьях на кабана.
Пруд
Поле
Ферма
Силос
Обрыв
Поле
Детская игровая площадка
Пруд
на поиска
Скотомогильник
Поле
T14
U14
V14
W14
X14
Y14
Z14
AA14
AB14
T15
U15
V15
W15
X15
Y15
Z15
AA15
AB15
T16
U16
V16
W16
X16
Y16
Z16
AA16
AB16
T17
U17
V17
W17
X17
Y17
Z17
AA17
AB17
S17
T18
U18
V18
W18
X18
Y18
Z18
AA18
AB18
S18
T19
U19
V19
W19
X19
Y19
Z19
AA19
AB19
S19
T20
U20
V20
W20
X20
Y20
Z20
AA20
AB20
S20

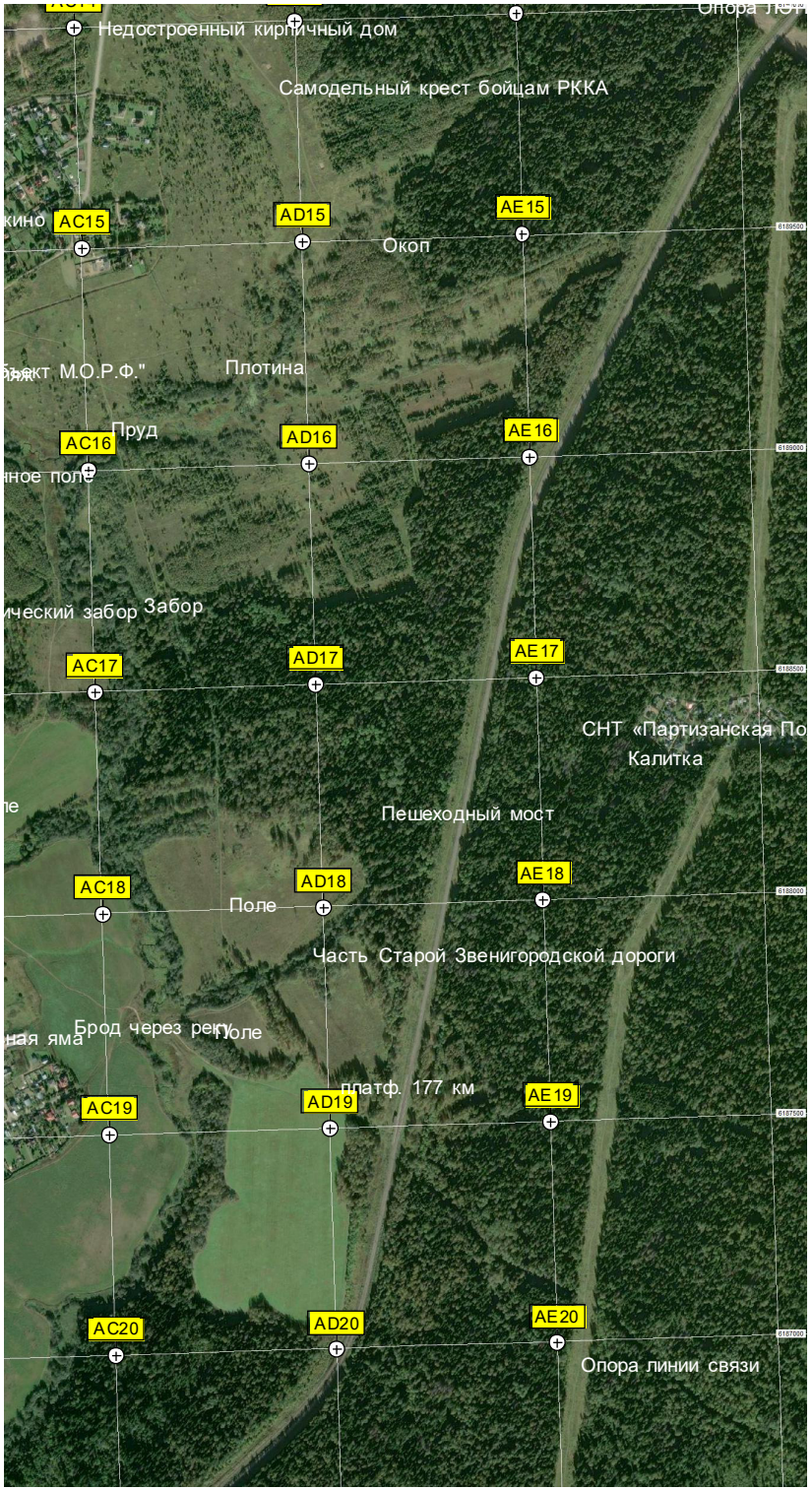
Недостроенный кирпичный дом
Самодельный крест бойцам РККА
AC15
AD15
AE15
Окоп
Плотина
Пруд
AC16
AD16
AE16
Забор
AC17
AD17
AE17
СНТ «Партизанская По
Калитка
Пешеходный мост
AC18
AD18
AE18
Поле
Часть Старой Звенигородской дороги
Брод через реку
Поле
платф. 177 км
AC19
AD19
AE19
AC20
AD20
AE20
Опора линии связи

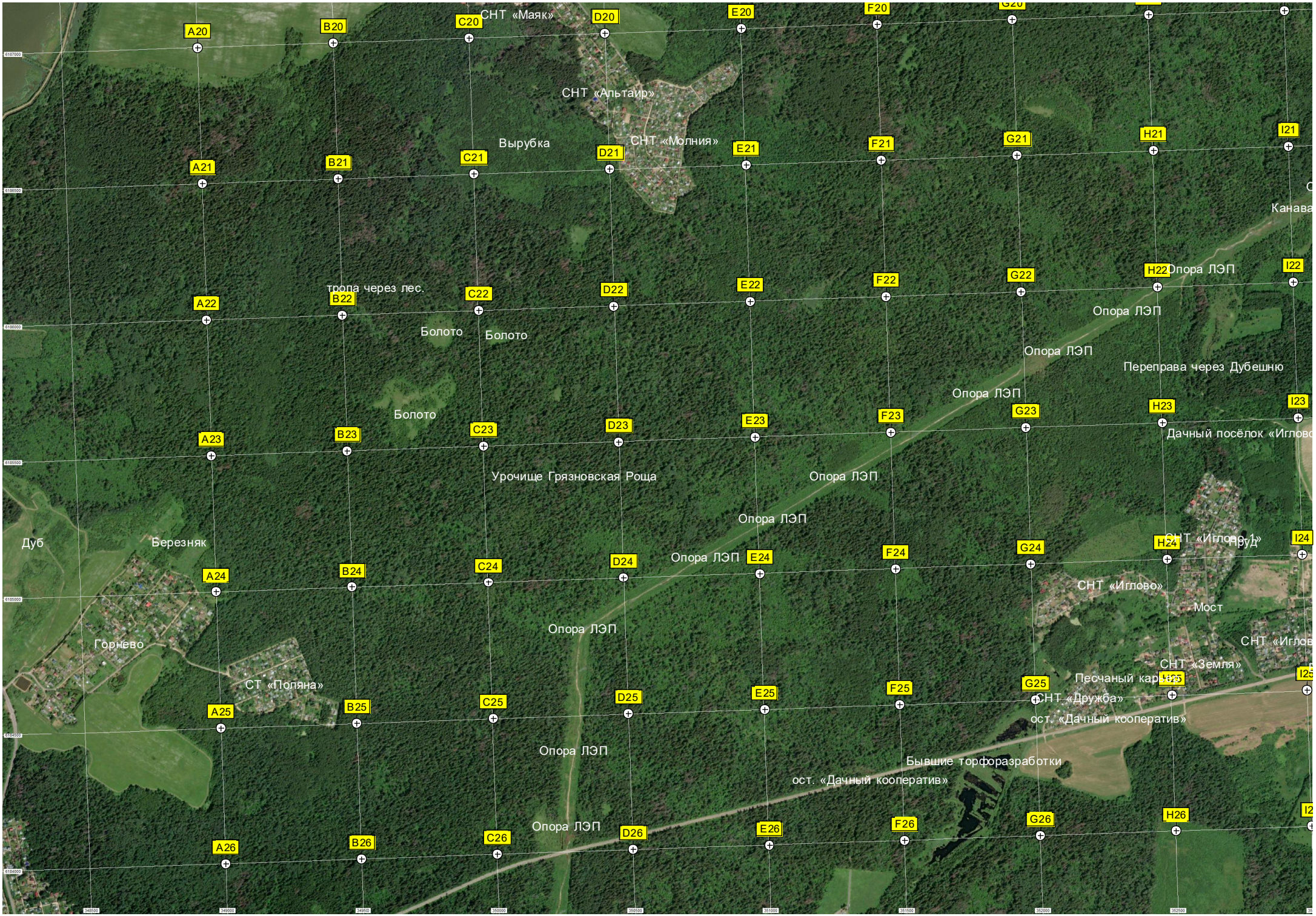
СНТ «Маяк»
СНТ «Альтаир»
СНТ «Молния»
Вырубка
тропа через лес.
Болото
Болото
Болото
Опора ЛЭП
Переправа через Дубешню
Дачный посёлок «Иглово
Урочище Грязновская Роща
Дуб
Березняк
СНТ «Иглово-1»
СНТ «Иглово»
Мост
Горнево
СТ «Поляна»
СНТ «Земля»
Песчаный карьер
СНТ «Дружба»
ост. «Дачный кооператив»
Бывшие торфоразработки
Канава
A20
B20
C20
D20
E20
F20
G20
A21
B21
C21
D21
E21
F21
G21
H21
I21
A22
B22
C22
D22
E22
F22
G22
H22
I22
A23
B23
C23
D23
E23
F23
G23
H23
I23
A24
B24
C24
D24
E24
F24
G24
H24
I24
A25
B25
C25
D25
E25
F25
G25
H25
I25
A26
B26
C26
D26
E26
F26
G26
H26

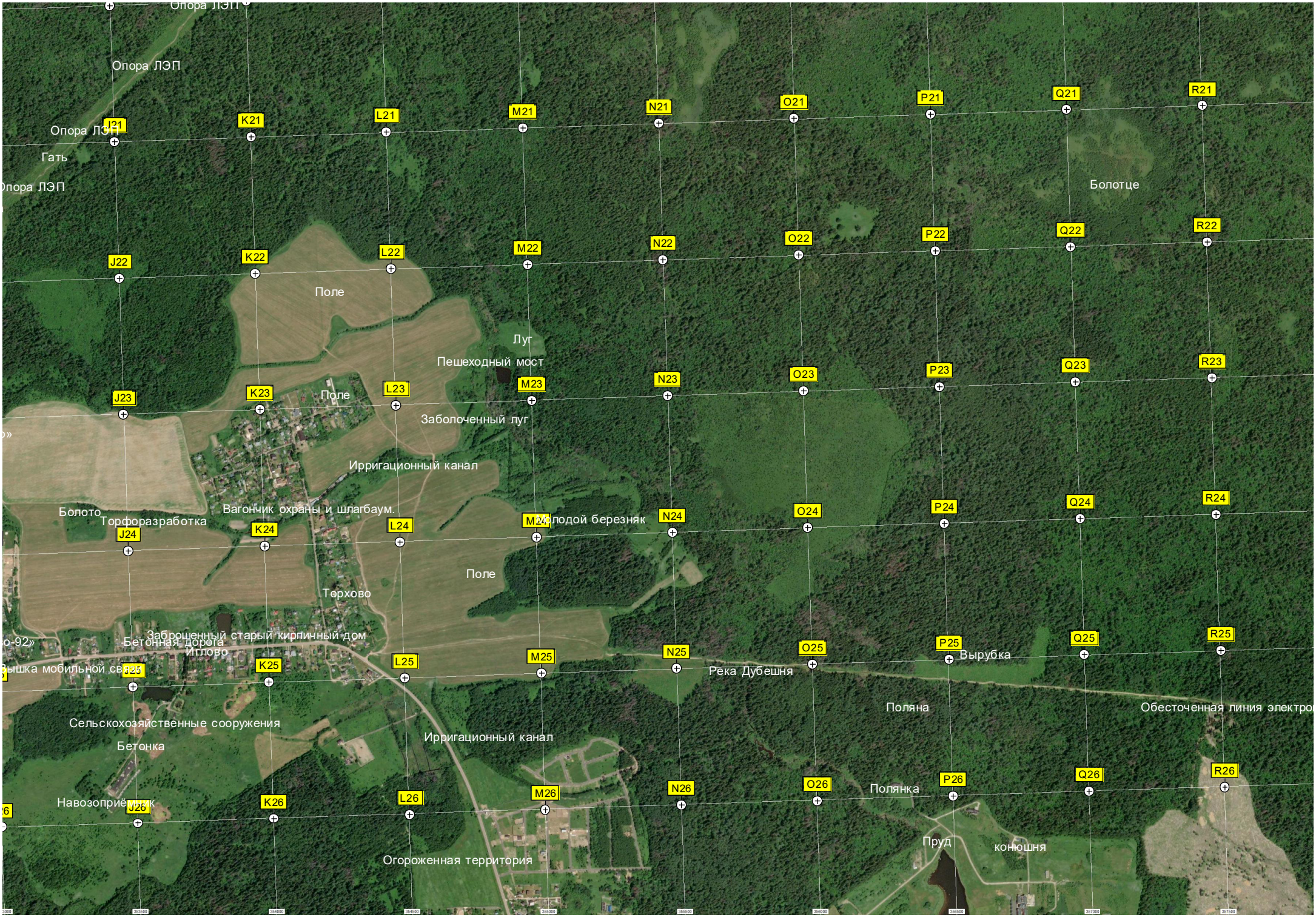
Опора ЛЭП
Опора ЛЭП
Опора ЛЭП
Гать
Опора ЛЭП
Болотце
Поле
Луг
Пешеходный мост
Поле
Заболоченный луг
Ирригационный канал
Болото
Торфоразработка
Вагончик охраны и шлагбаум.
Молодой березняк
Поле
Торхово
Заброшенный старый кирпичный дом
Бетонная дорога
Иглово
Вышка мобильной связи
Сельскохозяйственные сооружения
Бетонка
Ирригационный канал
Навозоприёмник
Огороженная территория
Река Дубешня
Вырубка
Поляна
Обесточенная линия электро
Полянка
Пруд
конюшня
J21
K21
L21
M21
N21
O21
P21
Q21
R21
J22
K22
L22
M22
N22
O22
P22
Q22
R22
J23
K23
L23
M23
N23
O23
P23
Q23
R23
J24
K24
L24
M24
N24
O24
P24
Q24
R24
J25
K25
L25
M25
N25
O25
P25
Q25
R25
J26
K26
L26
M26
N26
O26
P26
Q26
R26

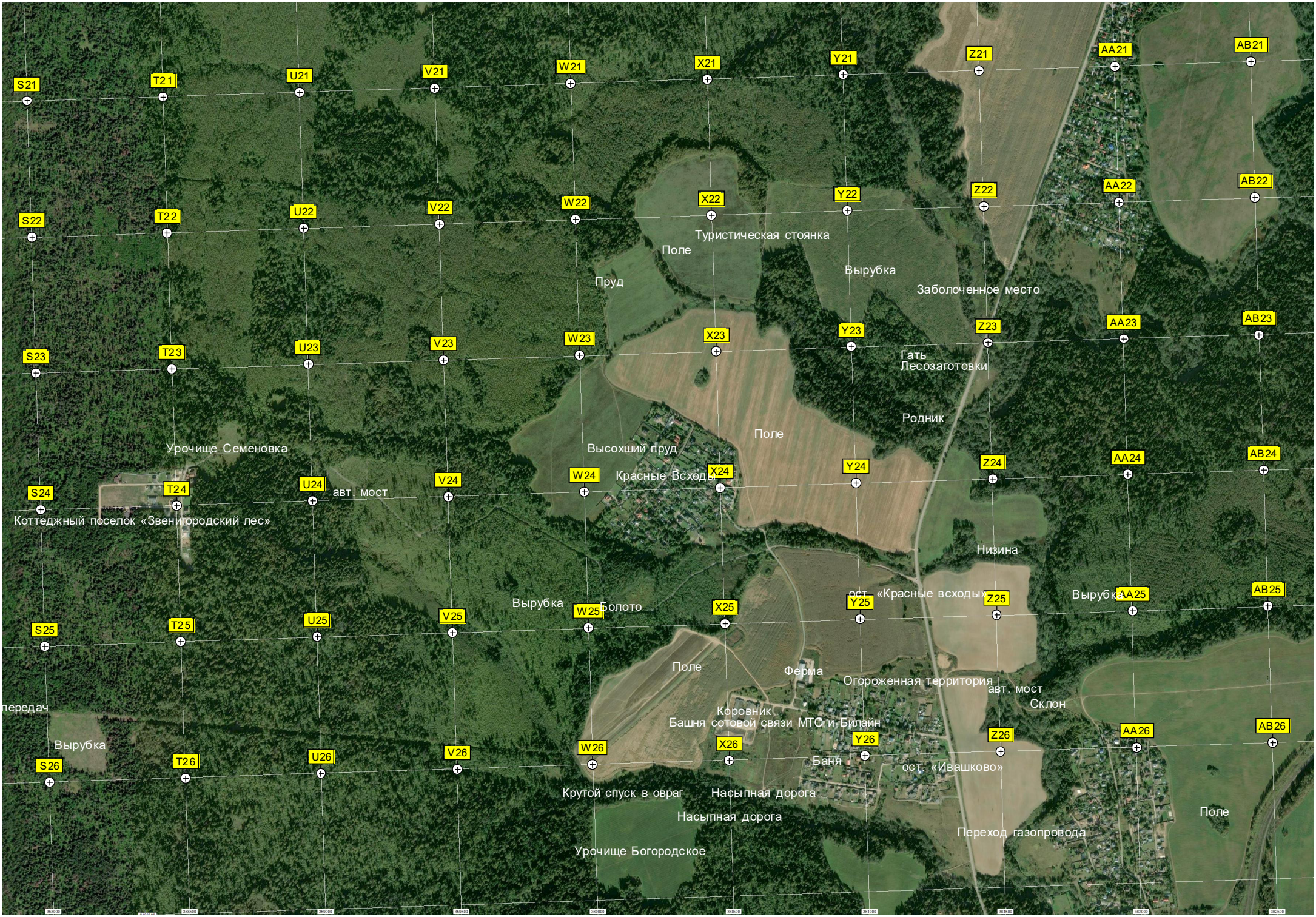
S21
T21
U21
V21
W21
X21
Y21
Z21
AA21
AB21
S22
T22
U22
V22
W22
X22
Y22
Z22
AA22
AB22
S23
T23
U23
V23
W23
X23
Y23
Z23
AA23
AB23
S24
T24
U24
V24
W24
X24
Y24
Z24
AA24
AB24
S25
T25
U25
V25
W25
X25
Y25
Z25
AA25
AB25
S26
T26
U26
V26
W26
X26
Y26
Z26
AA26
AB26
Туристическая стоянка
Поле
Пруд
Вырубка
Заболоченное место
Гать
Лесозаготовки
Родник
Поле
Высохший пруд
Урочище Семеновка
Красные Всходы
авт. мост
Коттеджный поселок «Звенигородский лес»
Низина
ост. «Красные всходы»
Вырубка
Болото
Вырубка
Поле
Ферма
Огороженная территория
авт. мост
Склон
передач
Коровник
Башня сотовой связи МТС и Билайн
Вырубка
Баня
ост. «Ивашково»
Крутой спуск в овраг
Насыпная дорога
Насыпная дорога
Поле
Переход газопровода
Урочище Богородское

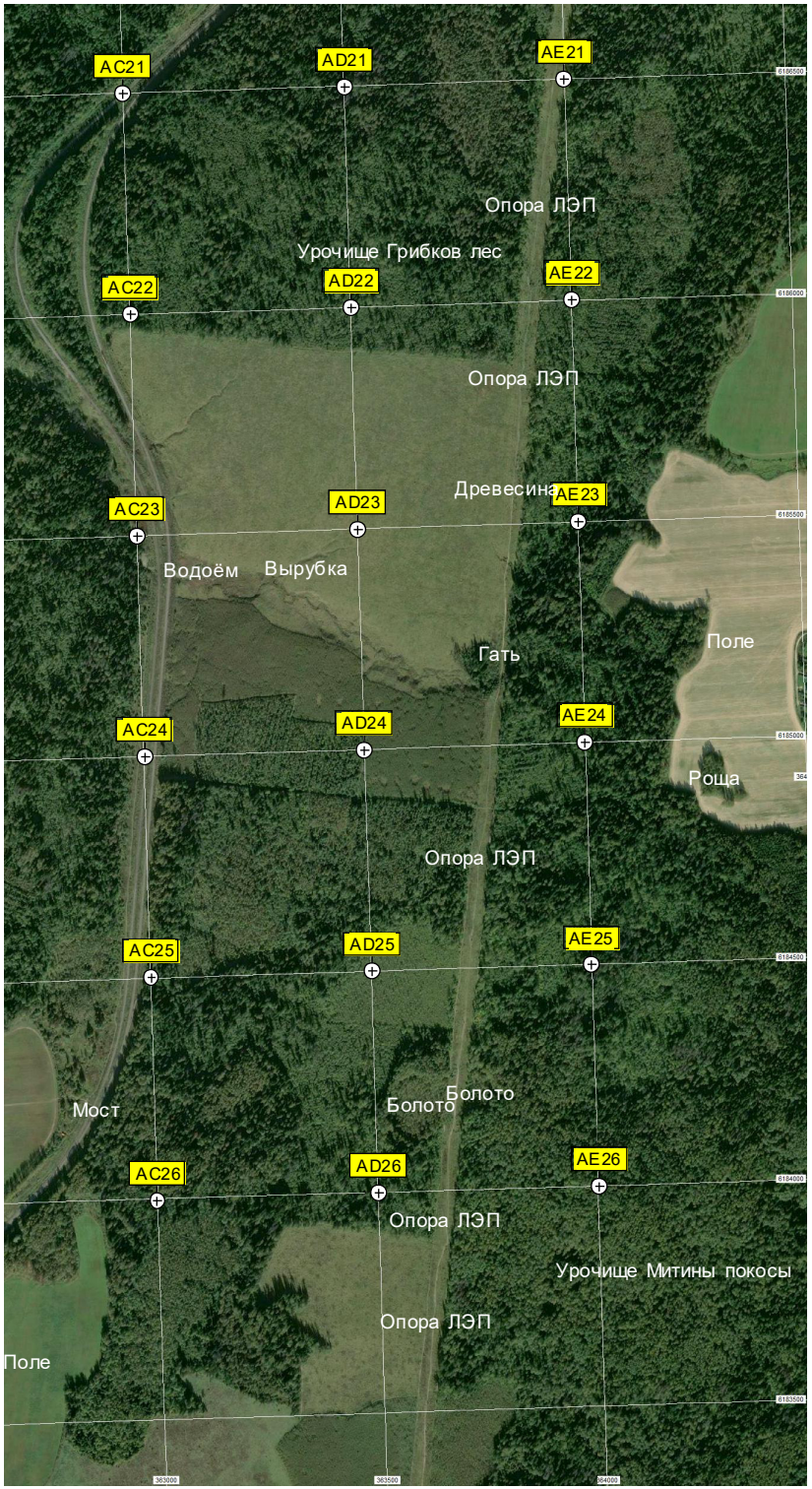
AC21
AD21
AE21
Опора ЛЭП
Урочище Грибков лес
AC22
AD22
AE22
Опора ЛЭП
Древесина
AC23
AD23
AE23
Водоём
Вырубка
Гать
Поле
AC24
AD24
AE24
Роща
Опора ЛЭП
AC25
AD25
AE25
Мост
Болото
Болото
AC26
AD26
AE26
Опора ЛЭП
Урочище Митины покосы
Опора ЛЭП
Поле