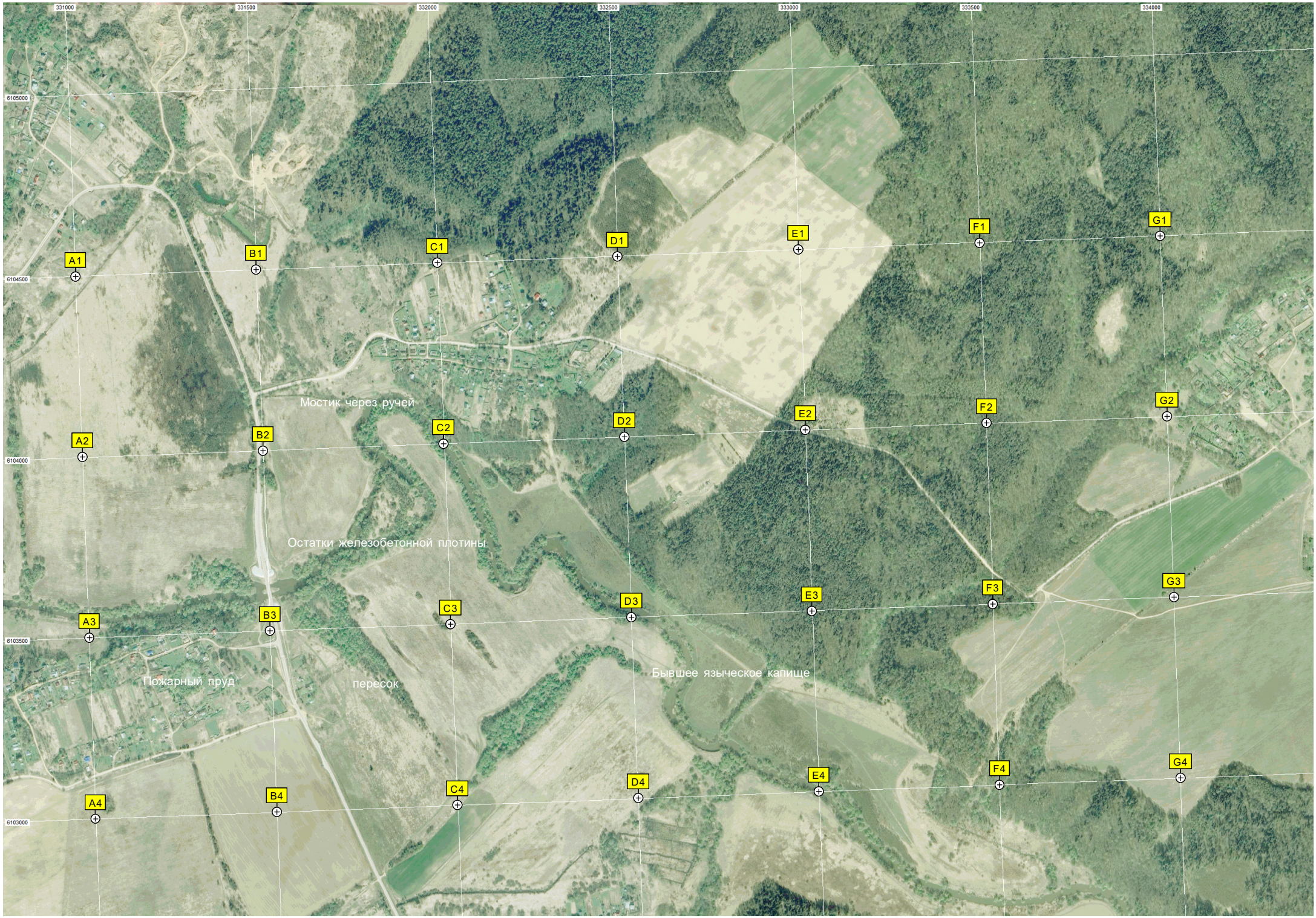
331000
331500
332000
332500
333000
333500
334000
6105000
6104500
6104000
6103500
6103000
A1
B1
C1
D1
E1
F1
G1
A2
B2
C2
D2
E2
F2
G2
A3
B3
C3
D3
E3
F3
G3
A4
B4
C4
D4
E4
F4
G4
Мостик через ручей
Остатки железобетонной плотины
Пожарный пруд
пересок
Бывшее языческое капище


334500
335000
335500
336000
336500
337000
337500
338000
H1
I1
J1
K1
L1
M1
N1
O1
H2
I2
J2
K2
L2
M2
N2
O2
H3
I3
J3
K3
L3
M3
N3
O3
H4
I4
J4
K4
L4
M4
N4
K5
L5
M5
N5
Засаженная вырубка


338500
339000
339500
340000
340500
341000
341500
6104500
6104000
6103500
6103000
6102500
P1
Q1
R1
S1
T1
U1
P2
Q2
R2
S2
T2
U2
P3
Q3
R3
S3
T3
U3
P4
Q4
R4
S4
T4
U4
P5
Q5
R5
S5
T5
U5
Коттеджный поселок Высоты 2
Разрушенный подвесной мост
Футбольное поле

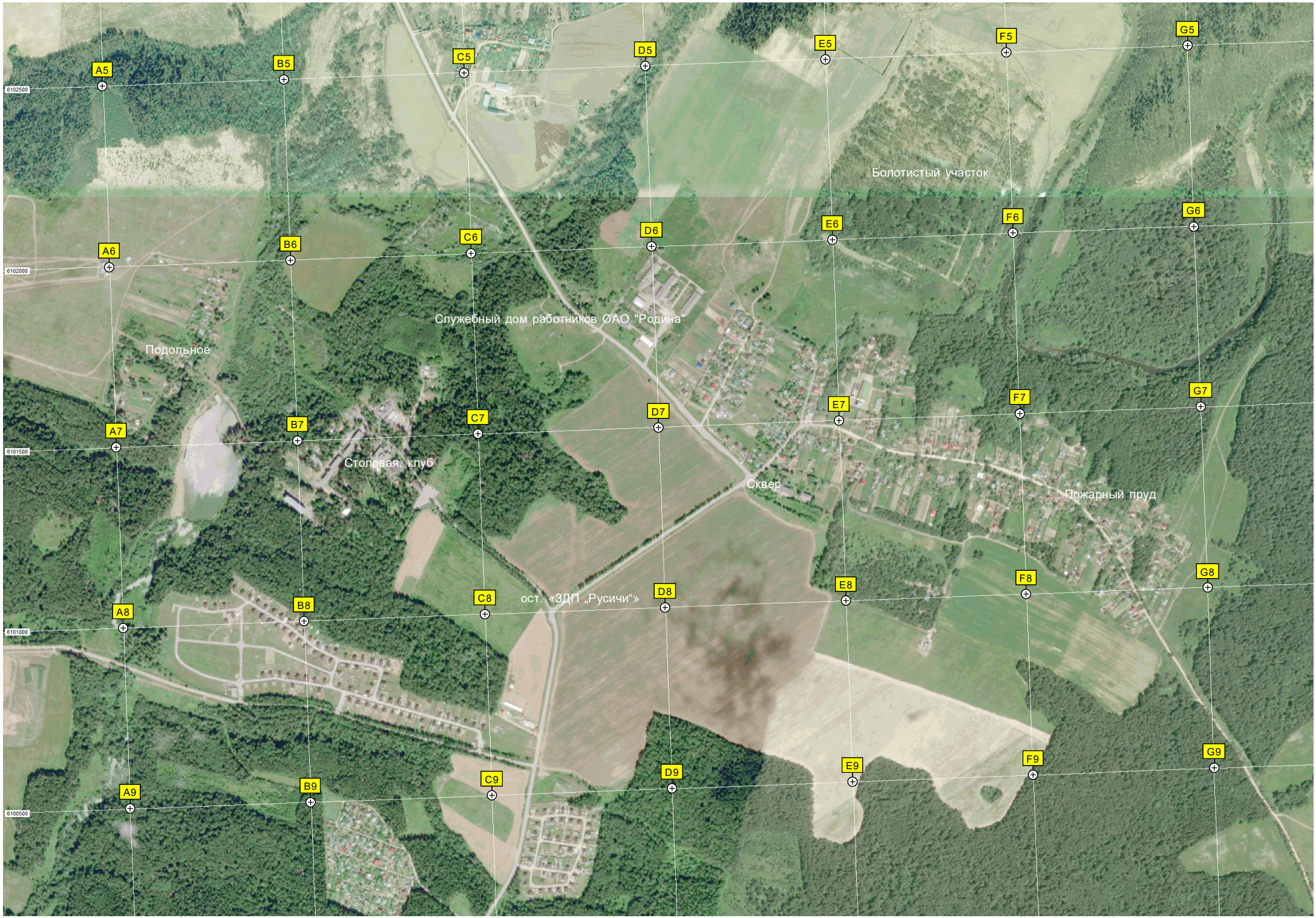
A5
B5
C5
D5
E5
F5
G5
6102500
Болотистый участок
A6
B6
C6
D6
E6
F6
G6
6102000
Служебный дом работников ОАО "Родина"
Подольное
A7
B7
C7
D7
E7
F7
G7
6101500
Столовая, клуб
Сквер
Пожарный пруд
A8
B8
C8
D8
E8
F8
G8
ост. «ЗДП „Русичи“»
6101000
A9
B9
C9
D9
E9
F9
G9
6100500

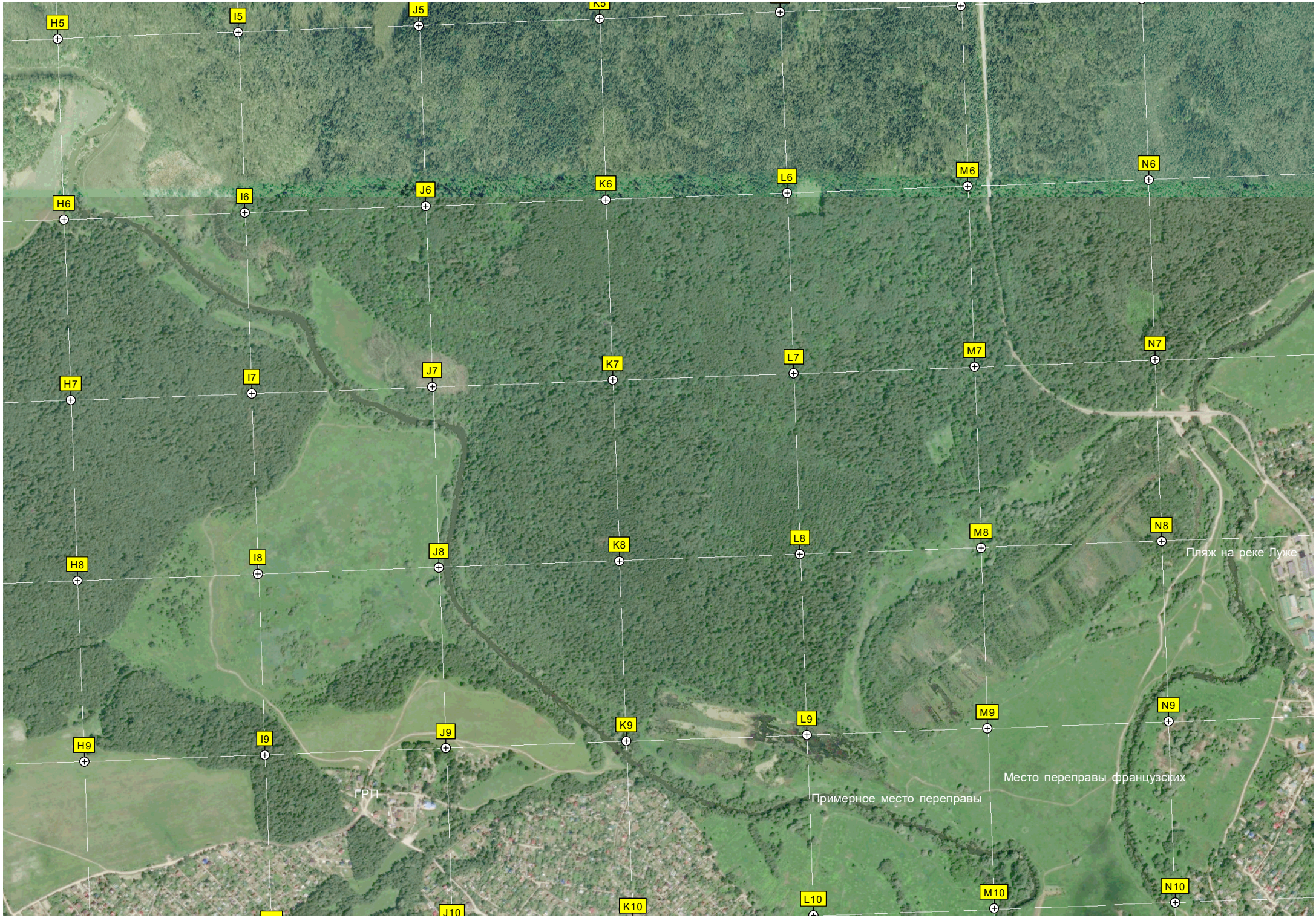
H5
I5
J5
K5
H6
I6
J6
K6
L6
M6
N6
H7
I7
J7
K7
L7
M7
N7
H8
I8
J8
K8
L8
M8
N8
Пляж на реке Луже
H9
I9
J9
K9
L9
M9
N9
ГРП
Место переправы французских
Примерное место переправы
J10
K10
L10
M10
N10

Пожарный пруд
Место для пикника
Проходная ДОЛ"Магистраль"
СНТ «Ягодка»
строй-маг"Дачник"
СНТ «Дружба»
Пляж
Луг
Свалка
Владимирская ул., 9
Широкая ул., 4
Сосновая ул., 13
Бородинская ул., 9
Лес
ул. Чехова, 60
Полевая ул., 11
Весенняя ул., 41
ул. 53-й Саратовской Дивизии,
Парковая ул., 1
ул. Баумана, 8
Лес
O6
P6
Q6
R6
S6
T6
U6
O7
P7
Q7
R7
S7
T7
U7
O8
P8
Q8
R8
S8
T8
U8
O9
P9
Q9
R9
S9
T9
U9
O10
P10
Q10
R10
S10
T10
U10
6102000
6101500
6101000
6100500
6100000

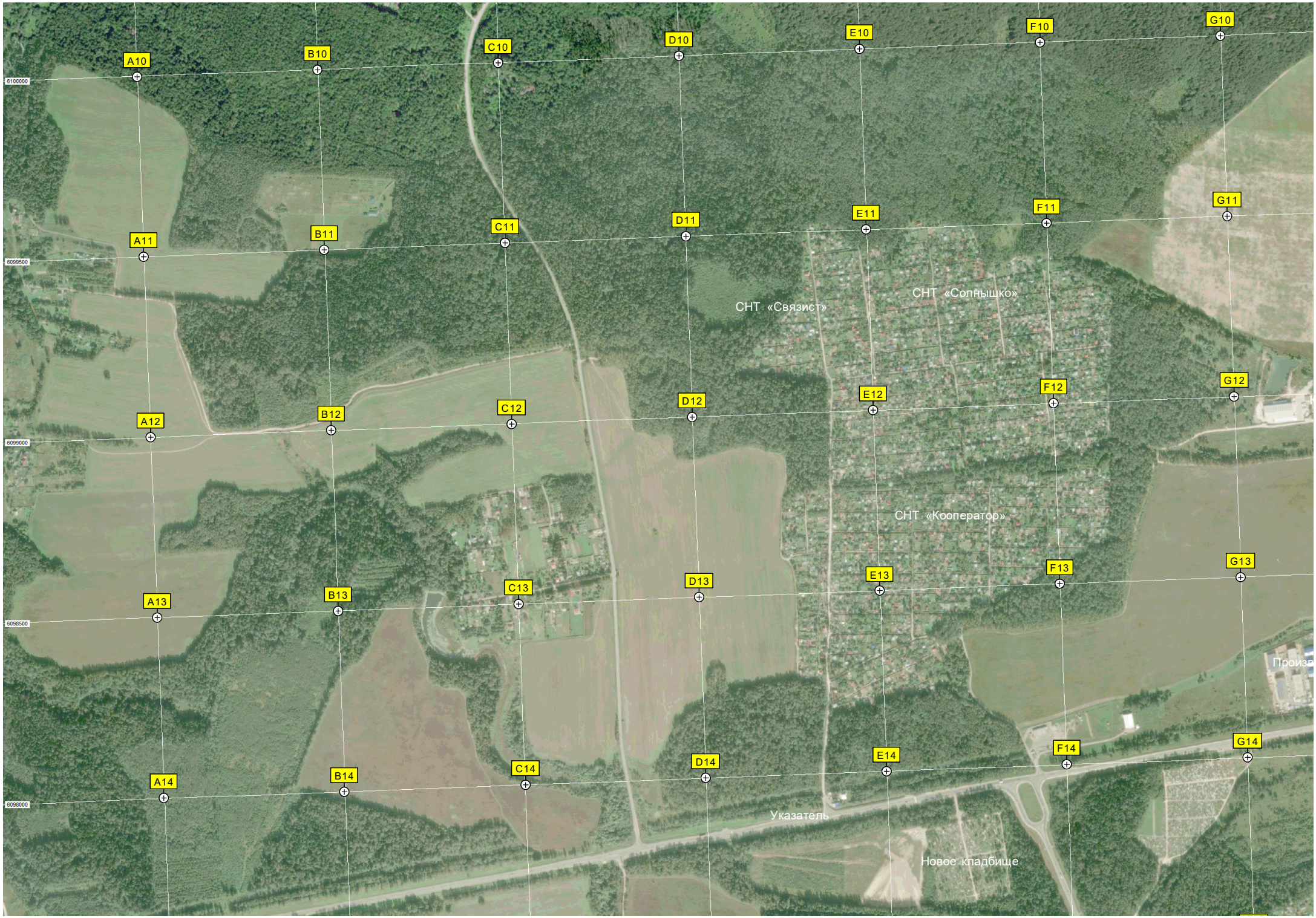
A10
B10
C10
D10
E10
F10
G10
A11
B11
C11
D11
E11
F11
G11
A12
B12
C12
D12
E12
F12
G12
A13
B13
C13
D13
E13
F13
G13
A14
B14
C14
D14
E14
F14
G14
6100000
6099500
6099000
6098500
6098000
СНТ «Связист»
СНТ «Солнышко»
СНТ «Кооператор»
Указатель
Новое кладбище

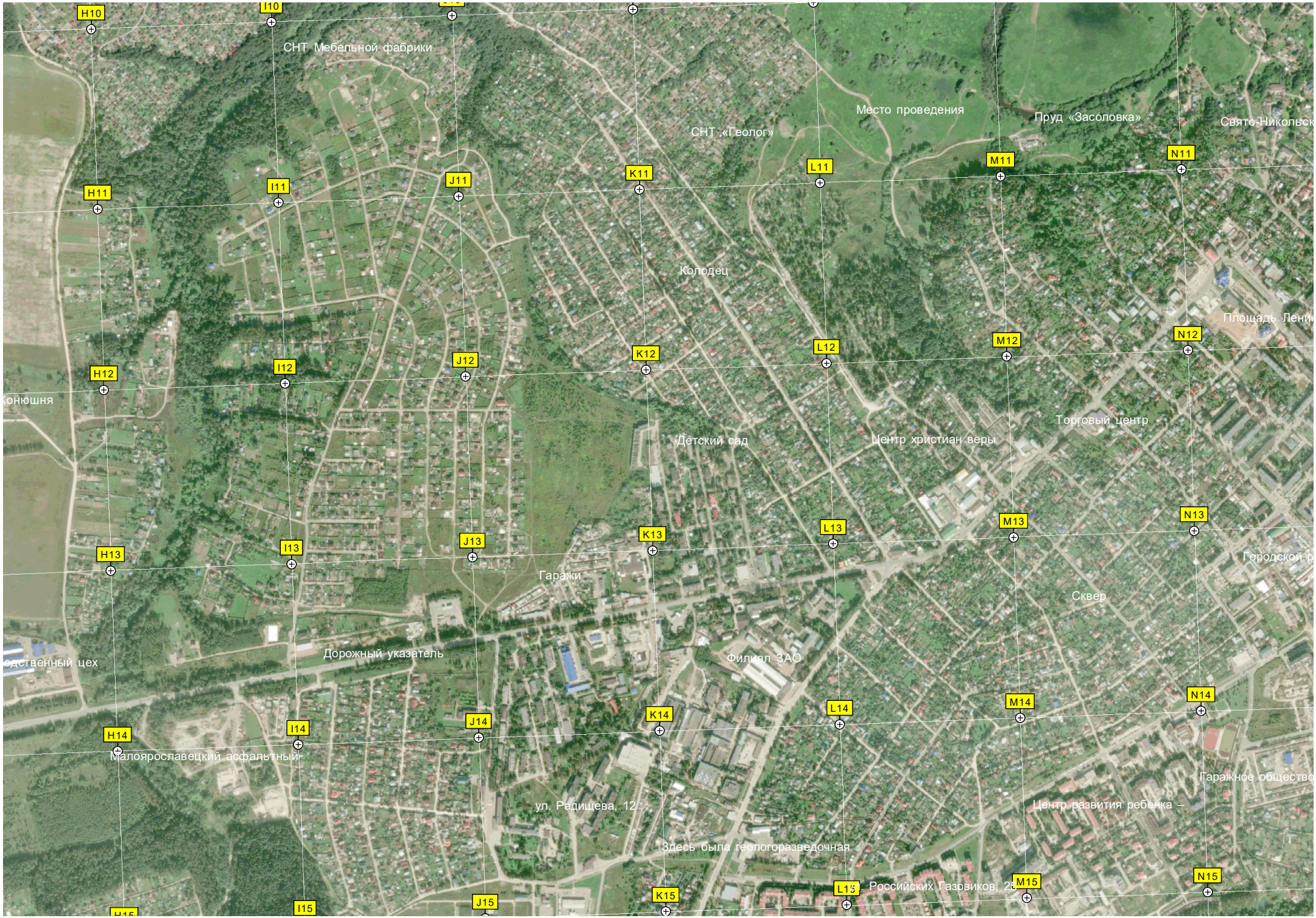
H10
I10
СНТ Мебельной фабрики
Место проведения
Пруд «Засоловка»
Свято-Никольск
СНТ «Геолог»
H11
I11
J11
K11
L11
M11
N11
Колодец
Площадь Лени
H12
I12
J12
K12
L12
M12
N12
Конюшня
Торговый центр
Детский сад
Центр христиан веры
H13
I13
J13
K13
L13
M13
N13
Городской р
Гаражи
Сквер
Дорожный указатель
Филиал ЗАО
H14
I14
J14
K14
L14
M14
N14
Малоярославецкий асфальтный
Гаражное обществ
ул. Радищева, 12
Центр развития ребенка –
Здесь была геологоразведочная
ул. Российских Газовиков, 28
H15
I15
J15
K15
L15
M15
N15

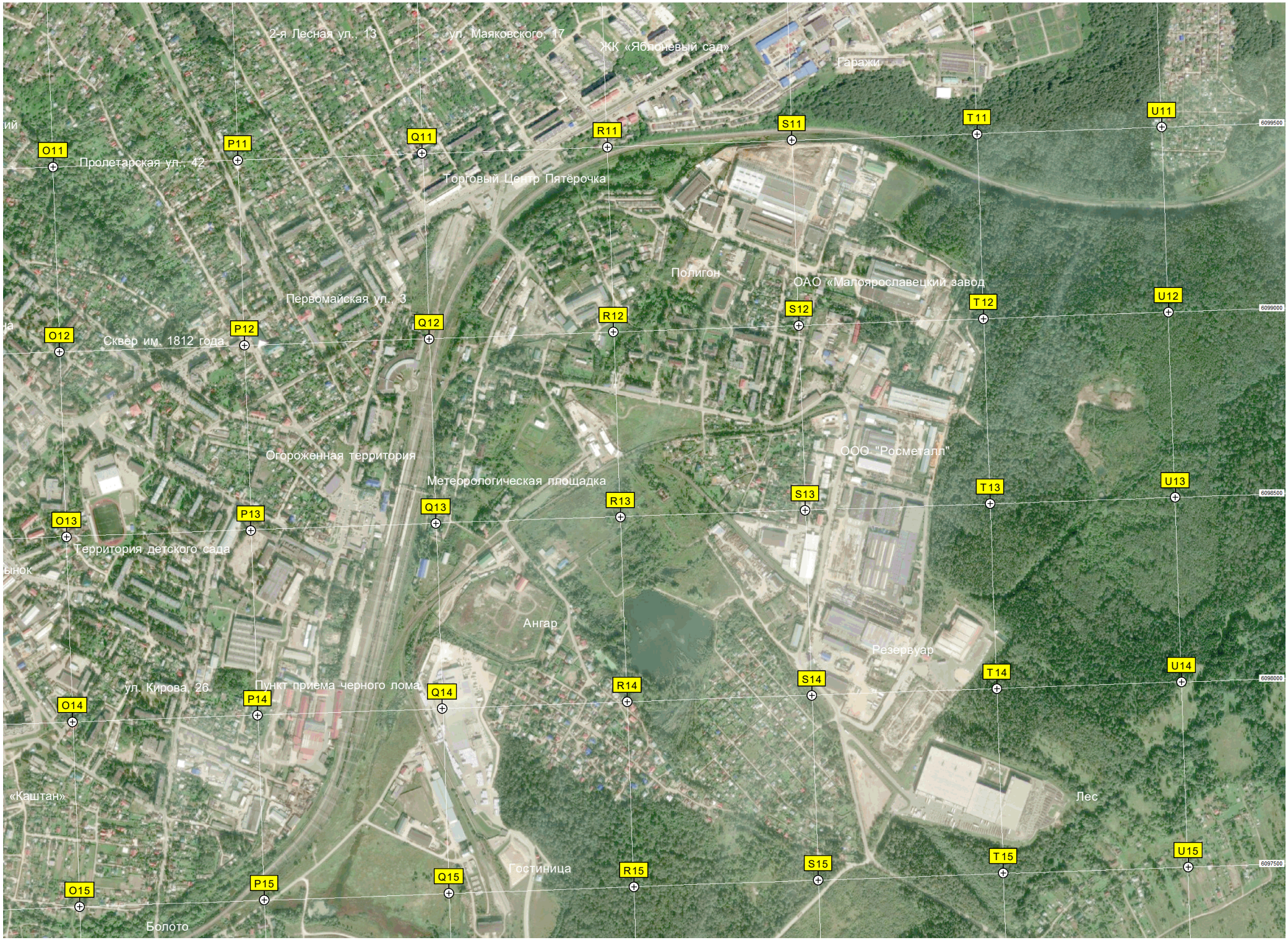
2-я Лесная ул., 13
ул. Маяковского, 17
ЖК «Яблоневый сад»
Гаражи
Пролетарская ул., 42
Торговый Центр Пятёрочка
Полигон
ОАО «Малоярославецкий завод
Первомайская ул., 3
Сквер им. 1812 года
Огороженная территория
ООО "Росметалл"
Метеорологическая площадка
Территория детского сада
Ангар
Резервуар
ул. Кирова, 26
Пункт приема черного лома
«Каштан»
Лес
Гостиница
Болото
O11
P11
Q11
R11
S11
T11
U11
O12
P12
Q12
R12
S12
T12
U12
O13
P13
Q13
R13
S13
T13
U13
O14
P14
Q14
R14
S14
T14
U14
O15
P15
Q15
R15
S15
T15
U15
6099500
6099000
6098500
6098000
6097500

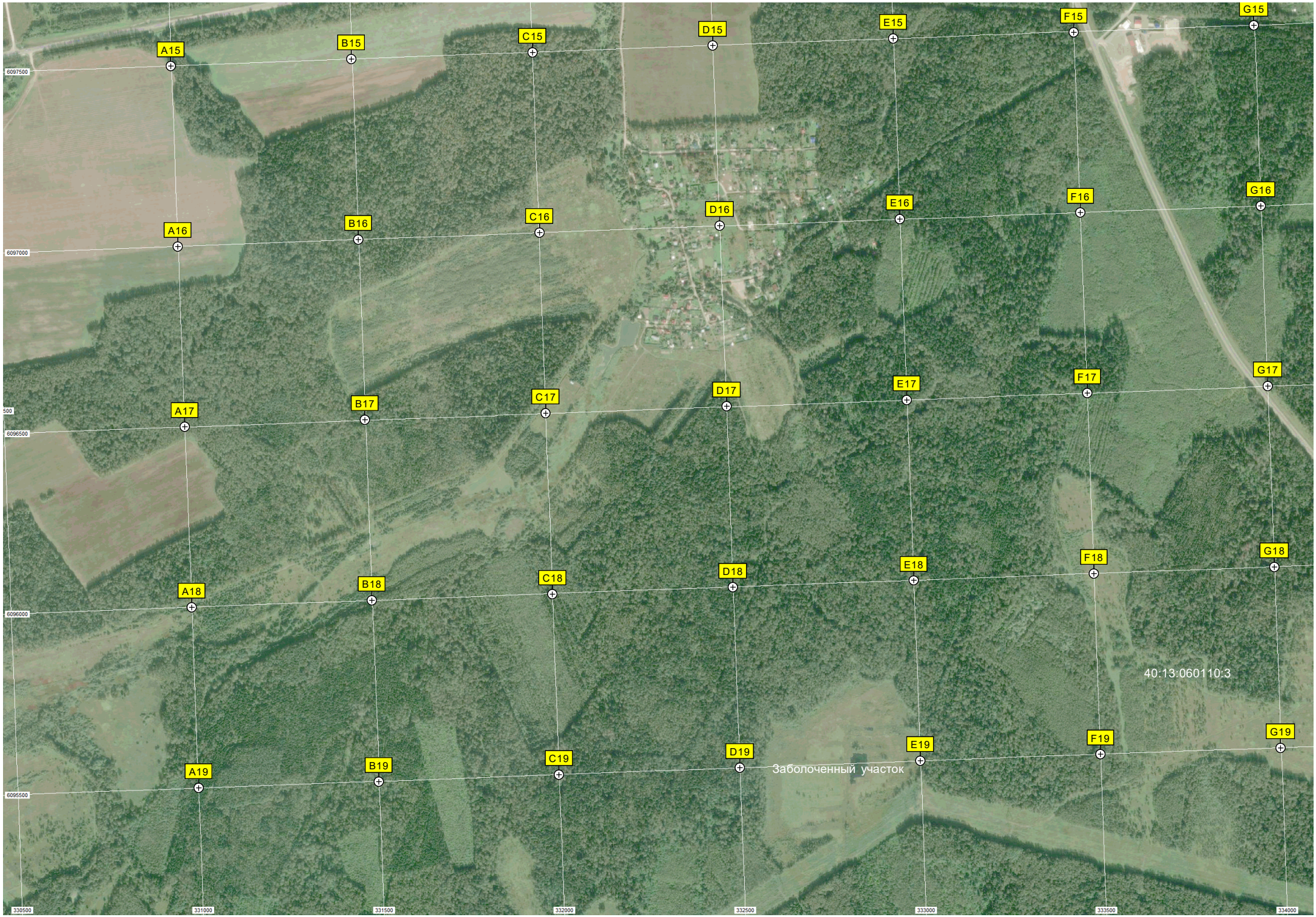
A15
B15
C15
D15
E15
F15
G15
A16
B16
C16
D16
E16
F16
G16
A17
B17
C17
D17
E17
F17
G17
A18
B18
C18
D18
E18
F18
G18
A19
B19
C19
D19
E19
F19
G19
40:13:060110:3
Заболоченный участок
6097500
6097000
6096500
6096000
6095500
330500
331000
331500
332000
332500
333000
333500
334000

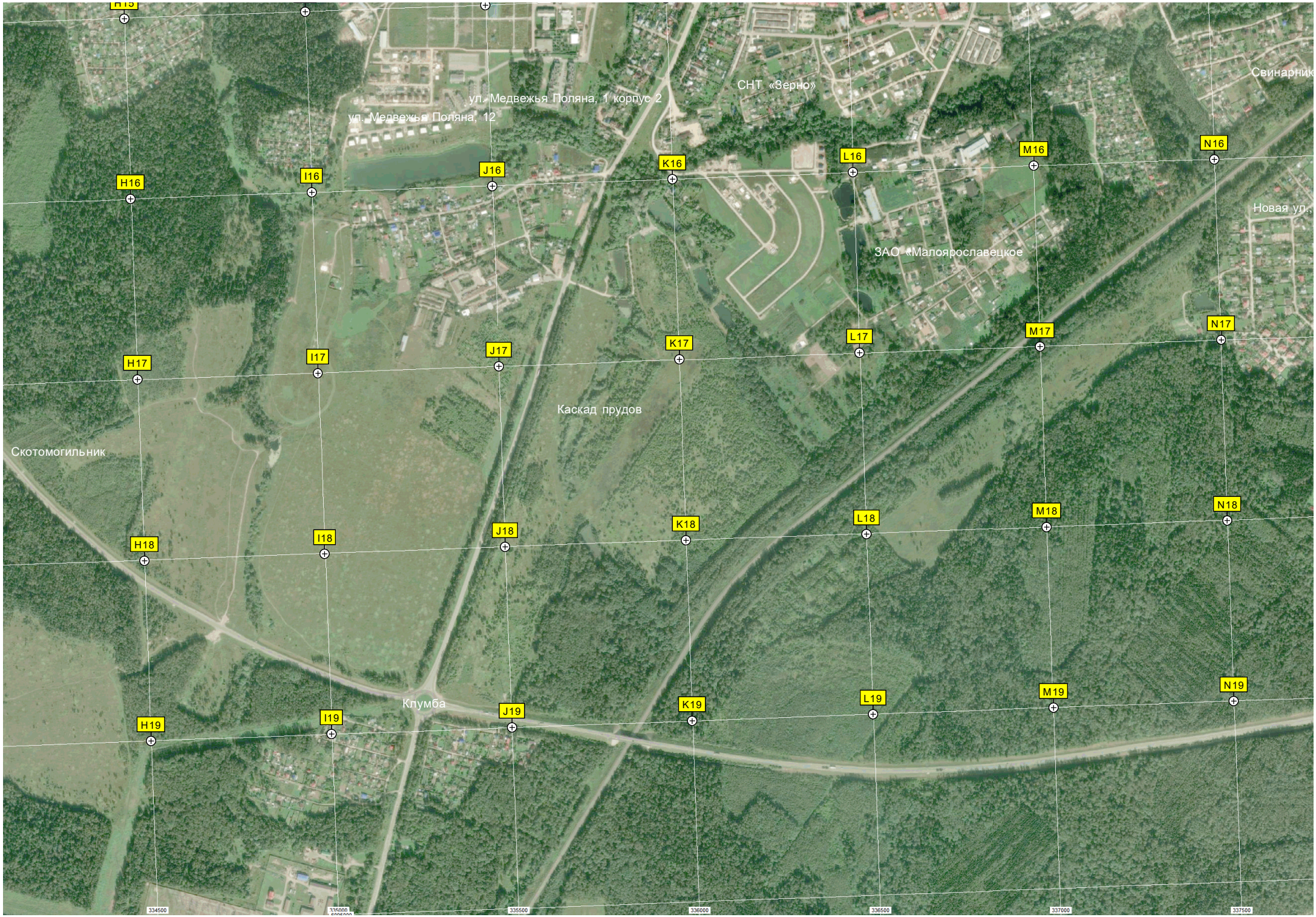
ул. Медвежья Поляна, 1 корпус 2
ул. Медвежья Поляна, 12
СНТ «Зерно»
Свинарник
Новая ул.
ЗАО «Малоярославецкое
Каскад прудов
Скотомогильник
Клумба
H16
I16
J16
K16
L16
M16
N16
H17
I17
J17
K17
L17
M17
N17
H18
I18
J18
K18
L18
M18
N18
H19
I19
J19
K19
L19
M19
N19
334500
335000
335500
336000
336500
337000
337500

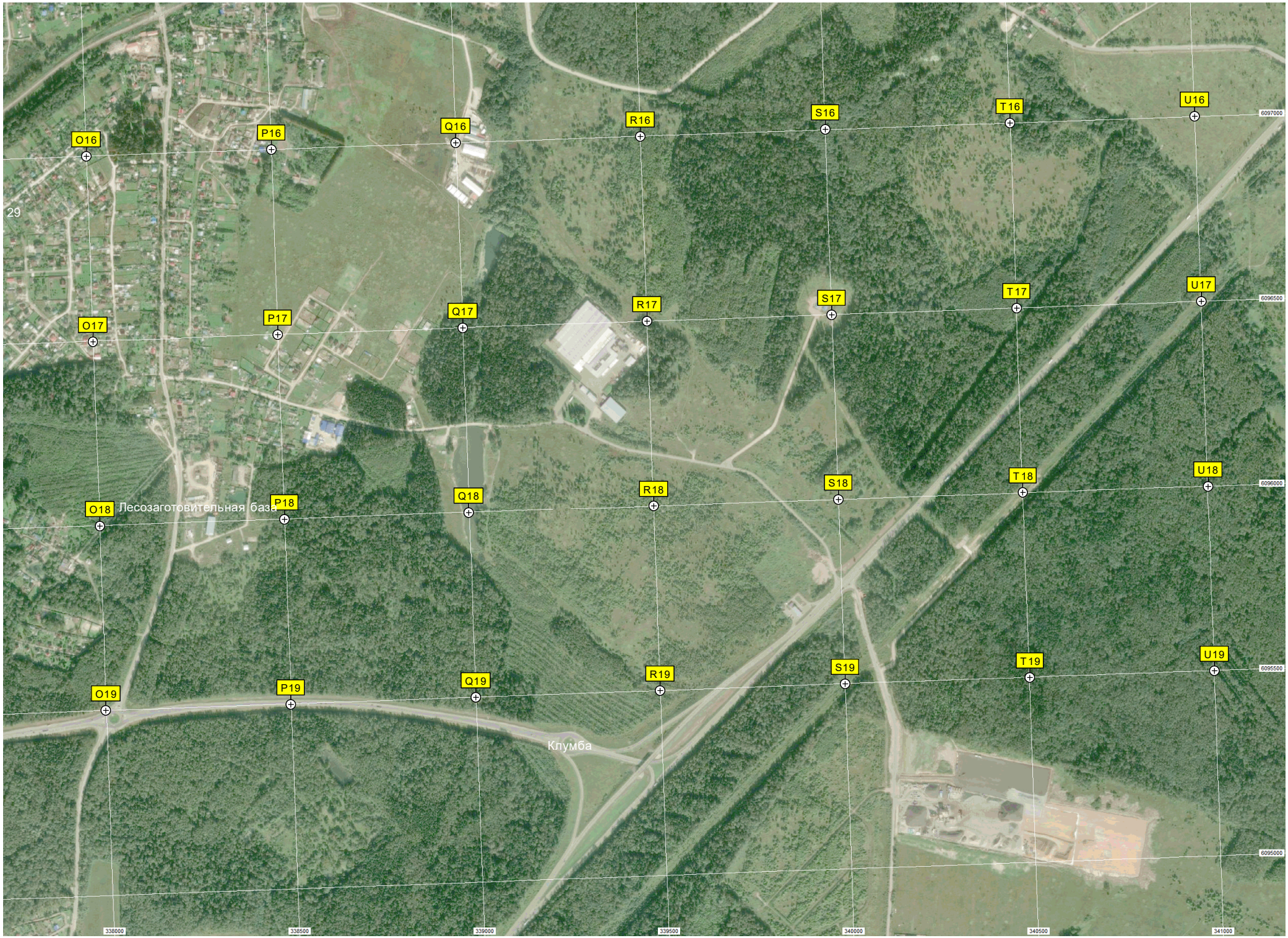
O16
P16
Q16
R16
S16
T16
U16
6097000
29
O17
P17
Q17
R17
S17
T17
U17
6096500
O18
Лесозаготовительная база
P18
Q18
R18
S18
T18
U18
6096000
O19
P19
Q19
R19
S19
T19
U19
6095500
Клумба
6095000
338000
338500
339000
339500
340000
340500
341000