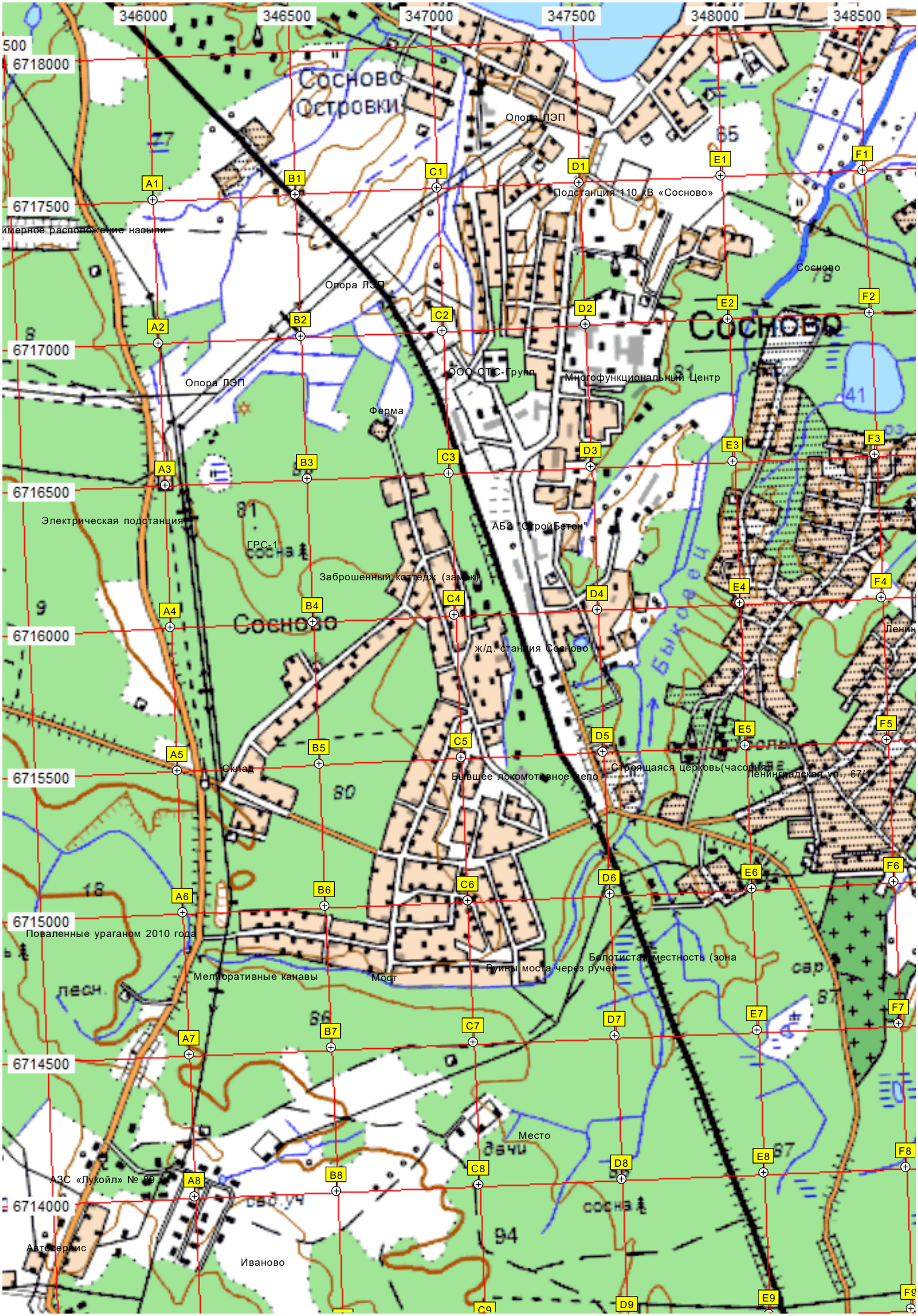
346000
346500
347000
347500
348000
348500
6718000
6717500
6717000
6716500
6716000
6715500
6715000
6714500
6714000
Сосново
Островки
Опора ЛЭП
Подстанция 110 кВ «Сосново»
Сосново
Опора ЛЭП
Опора ЛЭП
ООО СТС-Групп
Многофункциональный Центр
Ферма
Электрическая подстанция
ГРС-1
АБЗ "СтройБетон"
Заброшенный коттедж (замок)
Сосново
ж/д станция Сосново
Быковец
Склад
Бывшее локомотивное депо
Строящаяся церковь(часовня)
Ленинградская ул., 67/
Поваленные ураганом 2010 года
Мелиоративные канавы
Мост
Руины моста через ручей
Болотистая местность (зона
Место
дачи
АЗС «Лукойл» № 89
Автосервис
Иваново
A1
A2
A3
A4
A5
A6
A7
A8
B1
B2
B3
B4
B5
B6
B7
B8
C1
C2
C3
C4
C5
C6
C7
C8
C9
D1
D2
D3
D4
D5
D6
D7
D8
D9
E1
E2
E3
E4
E5
E6
E7
E8
E9
F1
F2
F3
F4
F5
F6
F7
F8
F9

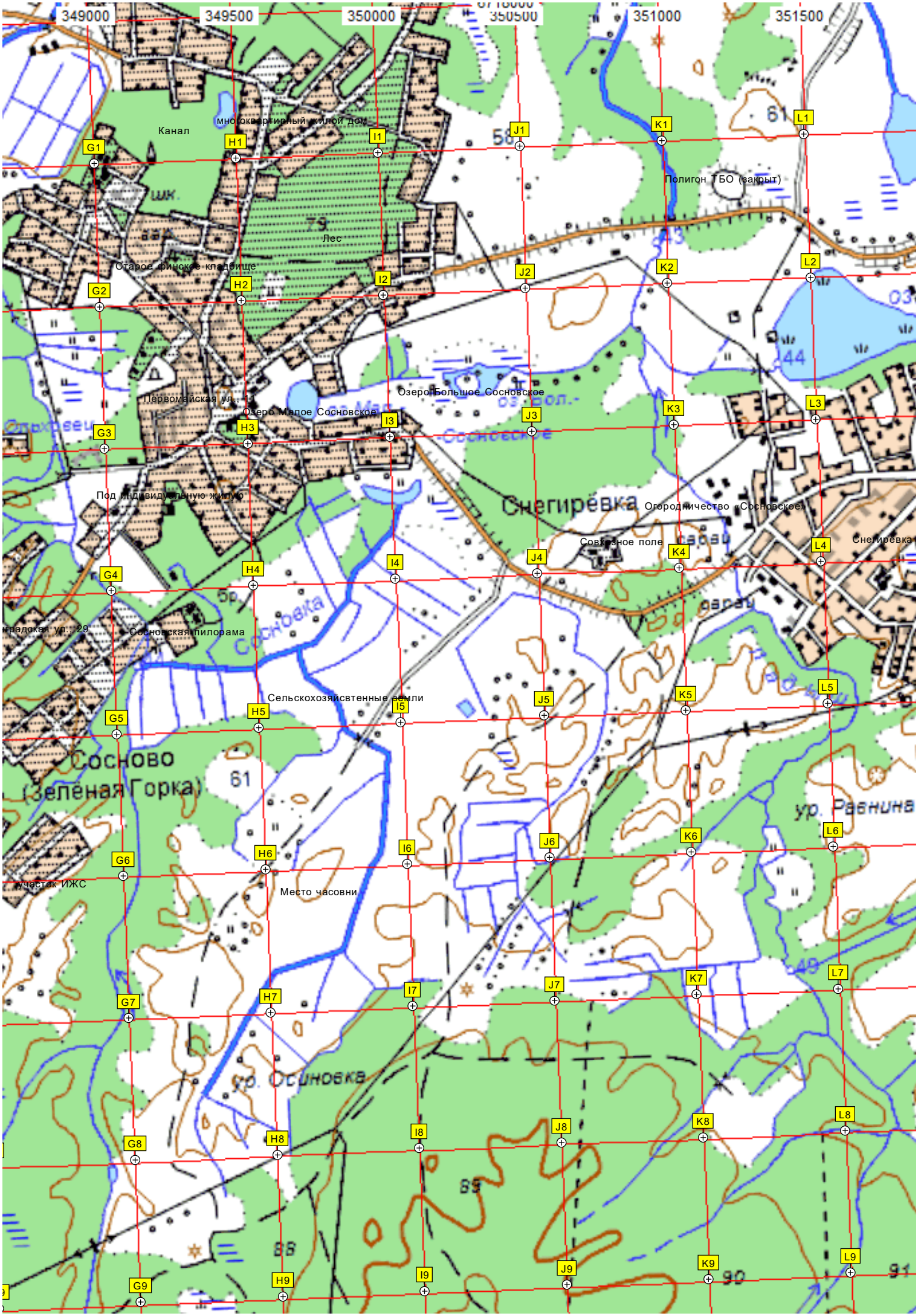
349000
349500
350000
350500
351000
351500
Канал
многоквартирный жилой дом
Полигон ТБО (закрыт)
Лес
Старое финское кладбище
Первомайская ул., 11
Озеро Большое Сосновское
Озеро Малое Сосновское
Под индивидуальную жилую
Снегирёвка
Огородничество «Сосновское»
Совхозное поле
Сосновская пилорама
Сельскохозяйсвтенные земли
Сосново
(Зелёная Горка)
участок ИЖС
Место часовни
ур. Равнина
ур. Осиновка
G1
G2
G3
G4
G5
G6
G7
G8
G9
H1
H2
H3
H4
H5
H6
H7
H8
H9
I1
I2
I3
I4
I5
I6
I7
I8
I9
J1
J2
J3
J4
J5
J6
J7
J8
J9
K1
K2
K3
K4
K5
K6
K7
K8
K9
L1
L2
L3
L4
L5
L6
L7
L8
L9

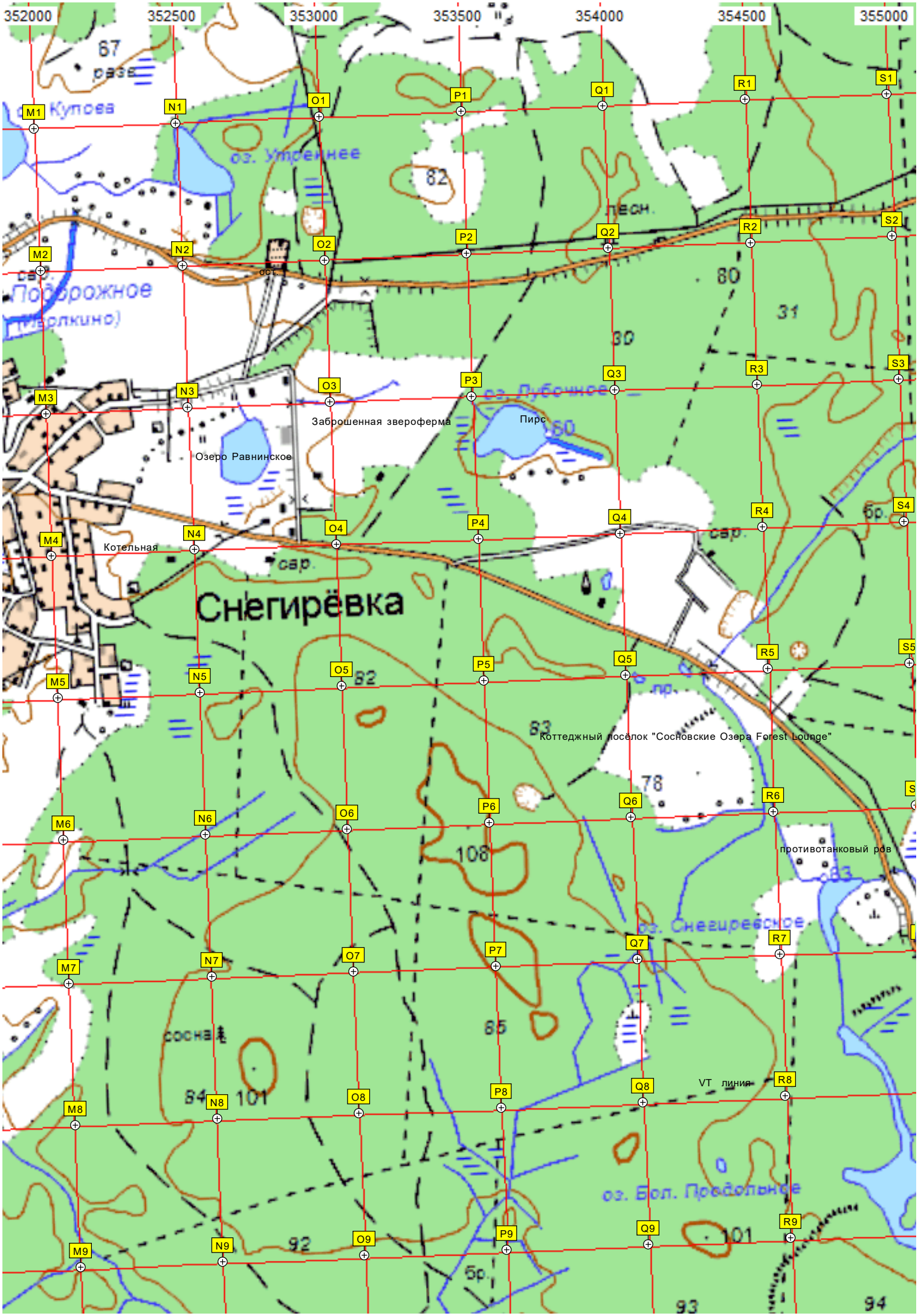
352000
352500
353000
353500
354000
354500
355000
67
разв.
Купова
оз. Утреннее
82
песн.
80
31
30
оз. Лубочное
Заброшенная звероферма
Пирс
60
Озеро Равнинское
Котельная
сар.
Снегирёвка
82
83
Коттеджный поселок "Сосновские Озера Forest Lounge"
78
108
противотанковый ров
оз. Снегиревское
85
сосна
VT линия
оз. Бол. Продольное
92
101
93
94
M1
M2
M3
M4
M5
M6
M7
M8
M9
N1
N2
N3
N4
N5
N6
N7
N8
N9
O1
O2
O3
O4
O5
O6
O7
O8
O9
P1
P2
P3
P4
P5
P6
P7
P8
P9
Q1
Q2
Q3
Q4
Q5
Q6
Q7
Q8
Q9
R1
R2
R3
R4
R5
R6
R7
R8
R9
S1
S2
S3
S4
S5

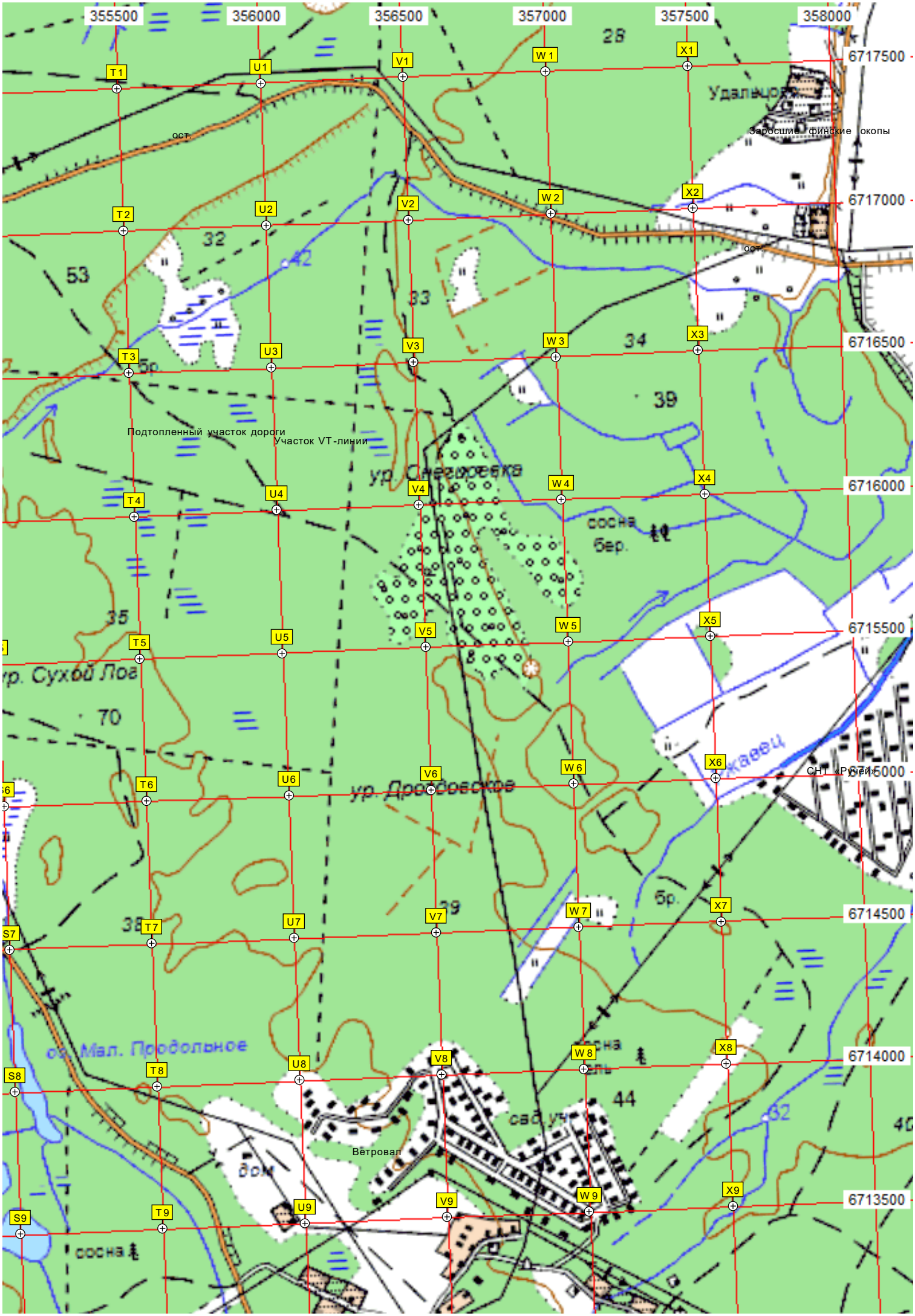
355500
356000
356500
357000
357500
358000
6717500
6717000
6716500
6716000
6715500
6715000
6714500
6714000
6713500
T1
T2
T3
T4
T5
T6
T7
T8
T9
U1
U2
U3
U4
U5
U6
U7
U8
U9
V1
V2
V3
V4
V5
V6
V7
V8
V9
W 1
W 2
W 3
W 4
W 5
W 6
W 7
W 8
W 9
X1
X2
X3
X4
X5
X6
X7
X8
X9
S7
S8
S9
28
32
53
42
33
34
39
35
70
38
44
62
Удальцово
Заросшие финские окопы
ост.
Подтопленный участок дороги
Участок VT-линии
ур. Снегирёвка
сосна
бер.
ур. Сухой Лог
ур. Дроздовская
СНТ «Рубин»
бр.
оз. Мал. Продольное
Ветровал
дом
сосна

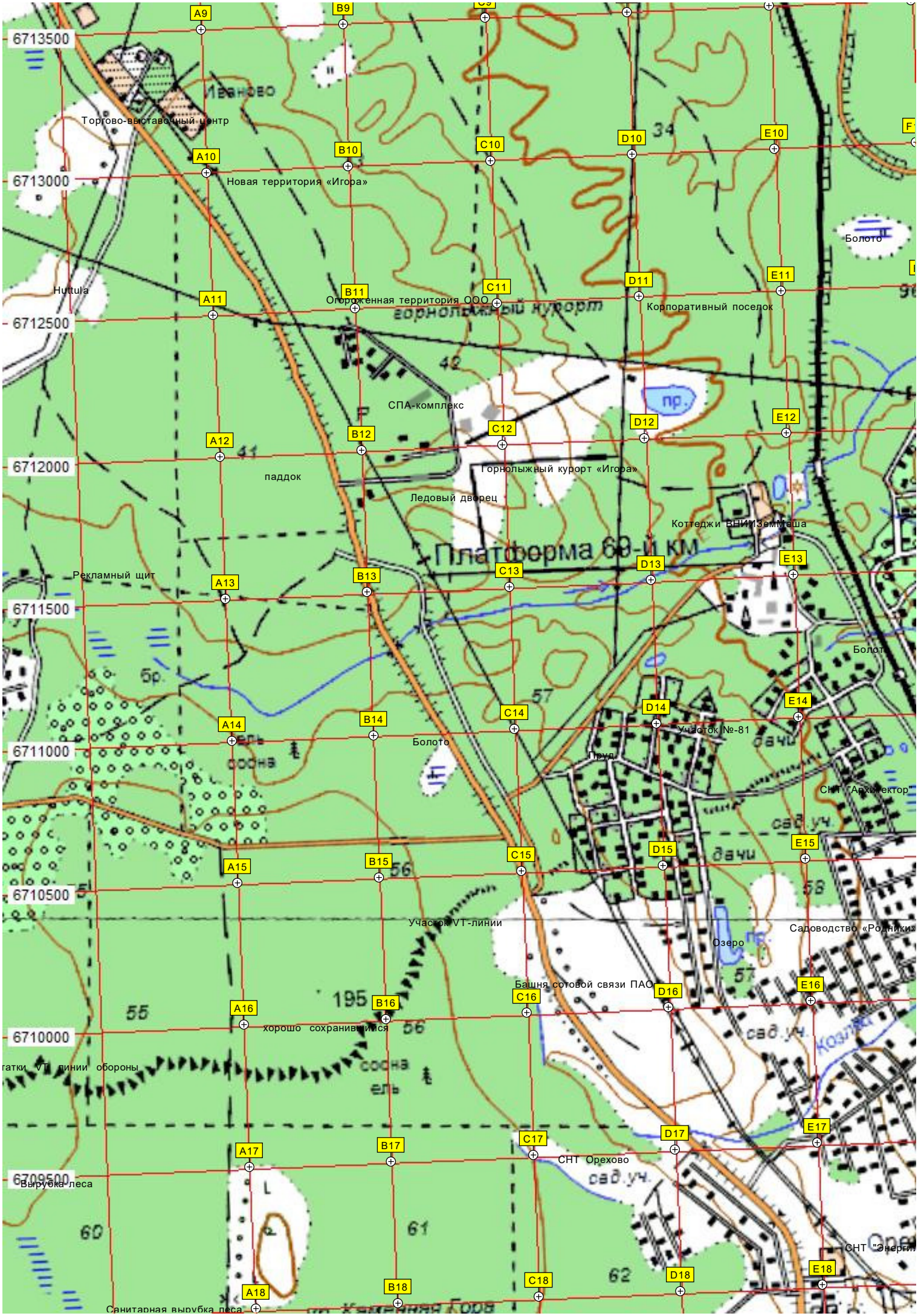
6713500
6713000
6712500
6712000
6711500
6711000
6710500
6710000
6709500
A9
B9
A10
B10
C10
D10
E10
A11
B11
C11
D11
E11
A12
B12
C12
D12
E12
A13
B13
C13
D13
E13
A14
B14
C14
D14
E14
A15
B15
C15
D15
E15
A16
B16
C16
D16
E16
A17
B17
C17
D17
E17
A18
B18
C18
D18
E18
Иваново
Торгово-выставочный центр
Новая территория «Игора»
Huttula
Огороженная территория ООО
горнолыжный курорт
Корпоративный поселок
Болото
СПА-комплекс
пр.
паддок
Горнолыжный курорт «Игора»
Ледовый дворец
Коттеджи ВНИИЗеммаша
Платформа 69-й км
Рекламный щит
Болото
Участок №-81
дачи
Пруд
СНТ "Архитектор"
сад.уч.
Участок VT-линии
Садоводство «Родники»
Озеро
Башня сотовой связи ПАО
хорошо сохранившиеся
сосна
ель
Вырубка леса
СНТ Орехово
СНТ "Энергия"
Санитарная вырубка леса
Каменная Гора

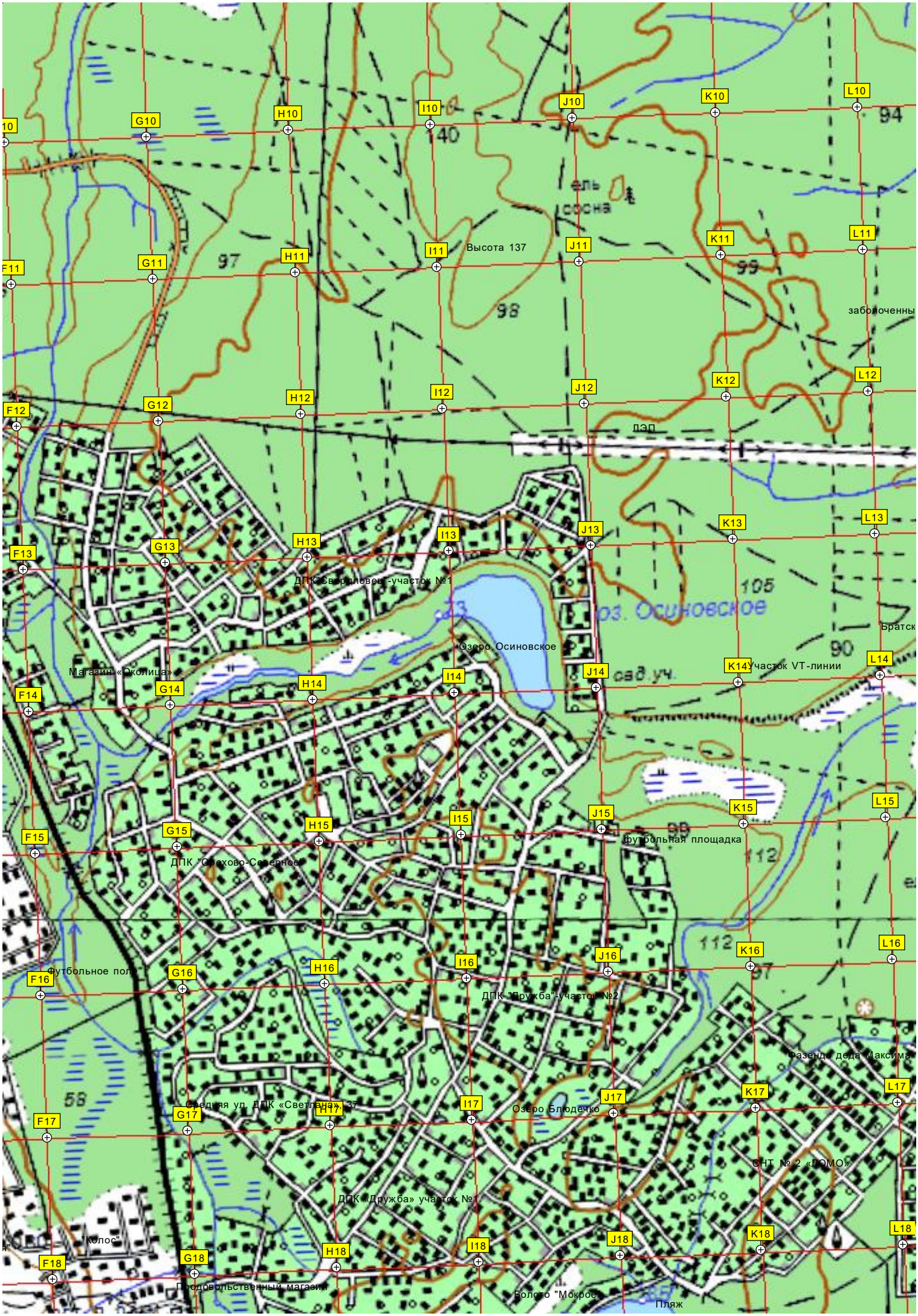
Высота 137
ель
сосна
заболоченны
ЛЭП
ДПК Свердловец -участок №1
оз. Осиновское
Озеро Осиновское
Братск
Магазин «Околица»
сад.уч.
Участок VT-линии
футбольная площадка
ДПК "Орехово-Северное"
Футбольное поле
ДПК "Дружба"-участок №2
Фазенда деда Максима
Средняя ул. ДПК «Светлана» 37
Озеро Блюдечко
СНТ № 2 «ДОМО»
ДПК «Дружба» участок №1
"Колос"
Продовольственный магазин
Болото "Мокрое"
Пляж

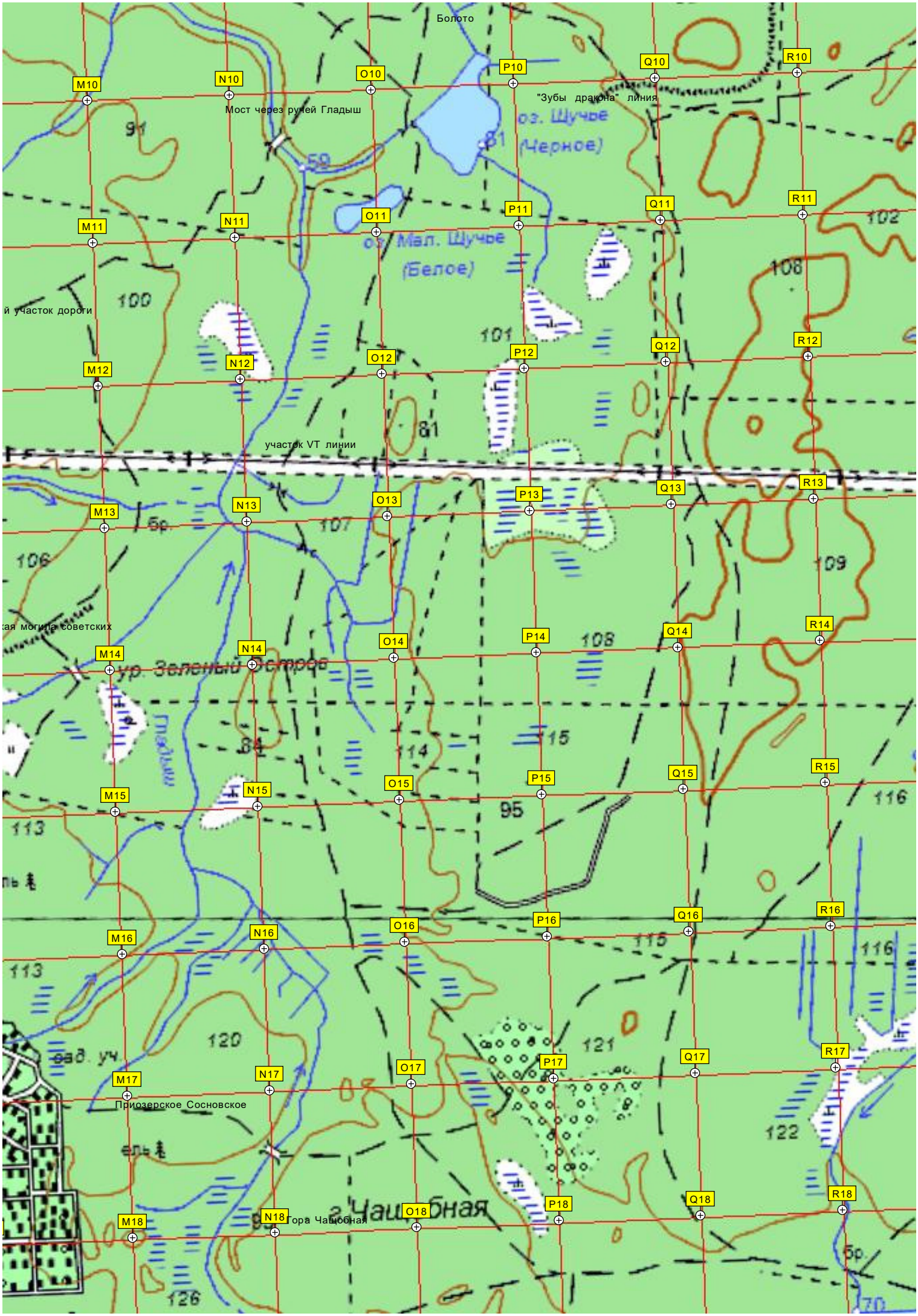
Болото
"Зубы дракона" линия
Мост через ручей Гладыш
оз. Щучье
(Черное)
оз. Мал. Щучье
(Белое)
й участок дороги
участок VT линии
ая могила советских
ур. Зеленый Остров
Гладыш
Приозерское Сосновское
Гора Чащобная
M10
N10
O10
P10
Q10
R10
M11
N11
O11
P11
Q11
R11
M12
N12
O12
P12
Q12
R12
M13
N13
O13
P13
Q13
R13
M14
N14
O14
P14
Q14
R14
M15
N15
O15
P15
Q15
R15
M16
N16
O16
P16
Q16
R16
M17
N17
O17
P17
Q17
R17
M18
N18
O18
P18
Q18
R18

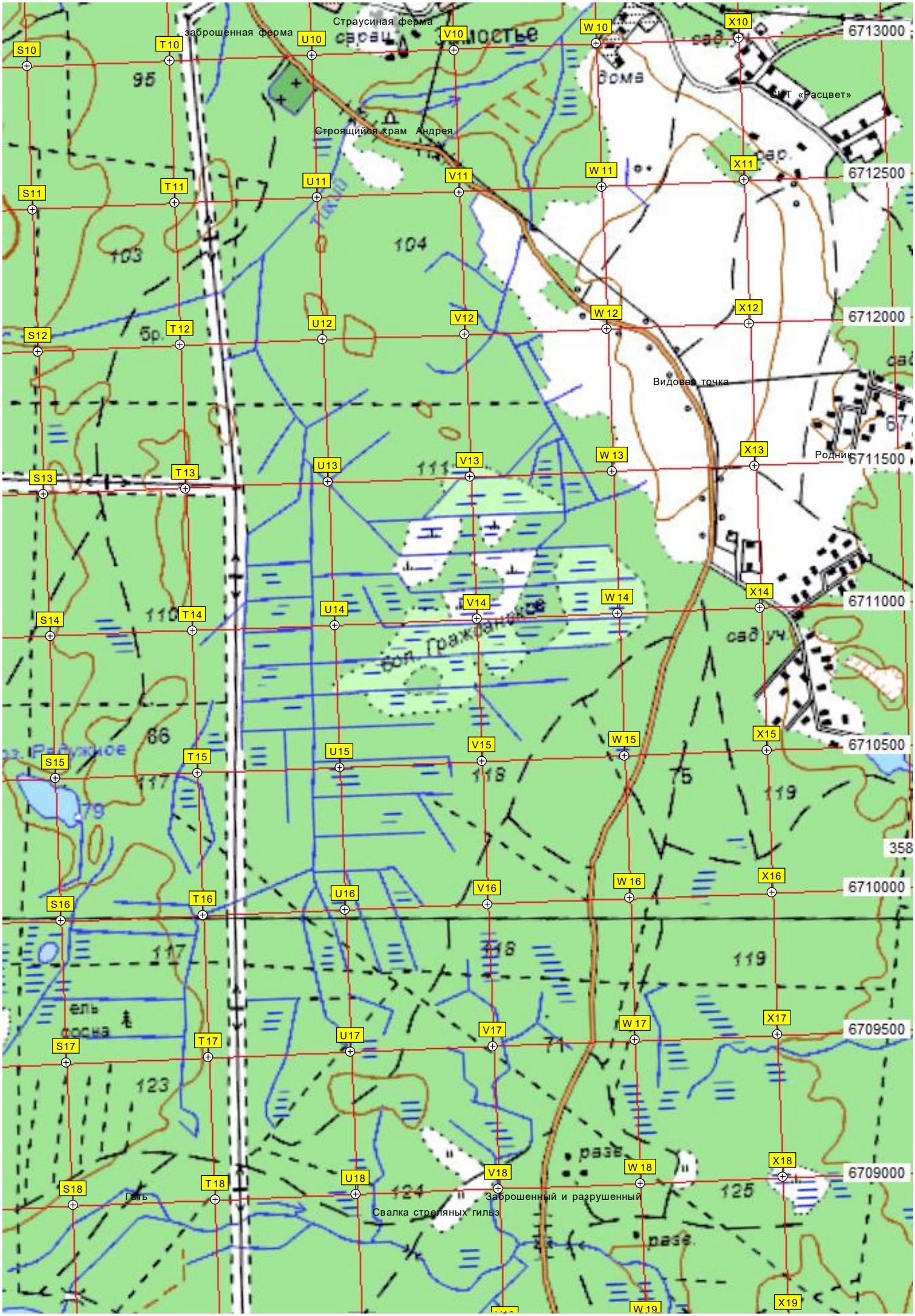
Страусиная ферма
заброшенная ферма
Строящийся храм Андрея
Зома
СНТ «Расцвет»
Видовая точка
Родник
воп. Гражданское
Р-Дружное
ель
сосна
Гать
Свалка стреляных гильз
Заброшенный и разрушенный
6713000
6712500
6712000
6711500
6711000
6710500
6710000
6709500
6709000
S10
T10
U10
V10
W 10
X10
S11
T11
U11
V11
W 11
X11
S12
T12
U12
V12
W 12
X12
S13
T13
U13
V13
W 13
X13
S14
T14
U14
V14
W 14
X14
S15
T15
U15
V15
W 15
X15
S16
T16
U16
V16
W 16
X16
S17
T17
U17
V17
W 17
X17
S18
T18
U18
V18
W 18
X18
W 19
X19
95
103
104
111
110
86
117
118
119
123
124
125
358

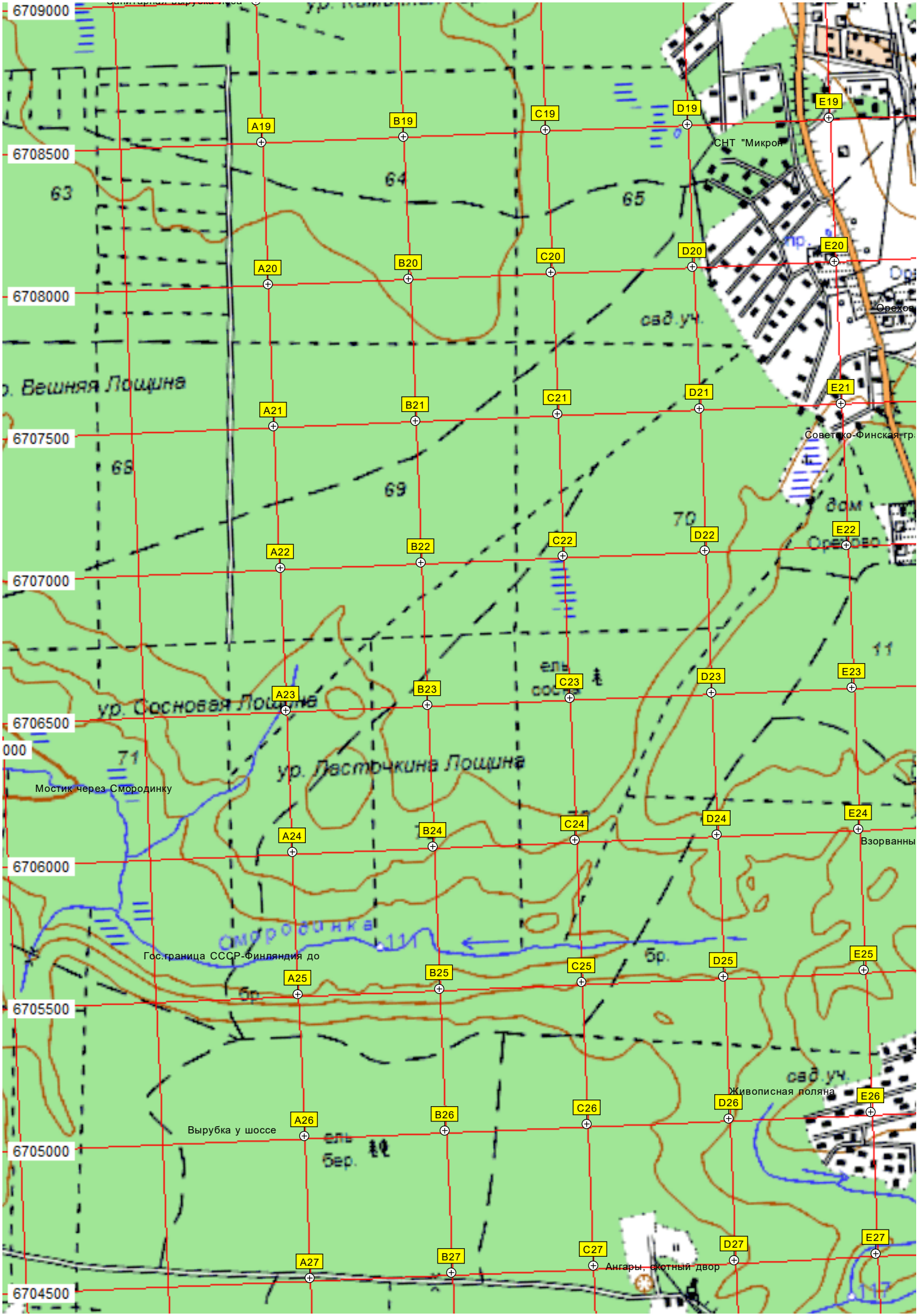
6709000
6708500
6708000
6707500
6707000
6706500
6706000
6705500
6705000
6704500
A19
B19
C19
D19
E19
A20
B20
C20
D20
E20
A21
B21
C21
D21
E21
A22
B22
C22
D22
E22
A23
B23
C23
D23
E23
A24
B24
C24
D24
E24
A25
B25
C25
D25
E25
A26
B26
C26
D26
E26
A27
B27
C27
D27
E27
СНТ "Микрон"
Орехов
Советско-Финская гр
дом
Орехово
Взорванны
Живописная поляна
Ангары, скотный двор
Мостик через Смородинку
Гос.граница СССР-Финляндия до
Вырубка у шоссе
ур. Вешняя Лощина
ур. Сосновая Лощина
ур. Ласточкина Лощина
Смородинка
сад.уч.
ель
сосн
ель
бер.
бр.
63
64
65
68
69
70
71
11
117

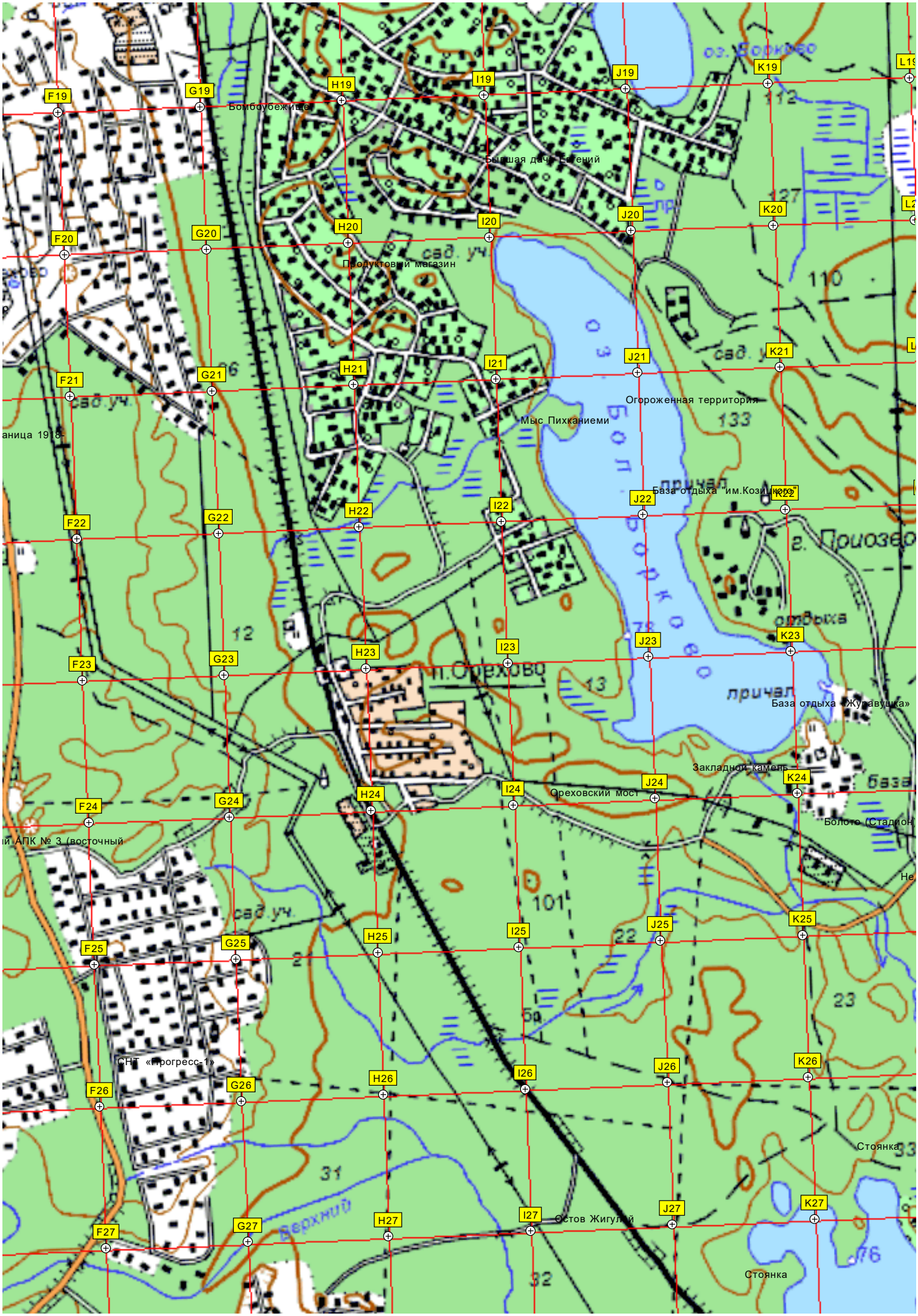
оз. Борково
Бомбоубежище
Высшая дачи Евгений
Продуктовый магазин
сад. уч
Мыс Пихканиеми
Огороженная территория
причал
База отдыха "им.Козицкого"
г. Приозер
отдыха
п.Орехово
причал
База отдыха «Журавушка»
Закладной камень
Ореховский мост
База
Болото (Стадион)
сад.уч.
СНТ «Прогресс-1»
Верхний
Остов Жигулий
Стоянка
Стоянка
F19
G19
H19
I19
J19
K19
F20
G20
H20
I20
J20
K20
F21
G21
H21
I21
J21
K21
F22
G22
H22
I22
J22
K22
F23
G23
H23
I23
J23
K23
F24
G24
H24
I24
J24
K24
F25
G25
H25
I25
J25
K25
F26
G26
H26
I26
J26
K26
F27
G27
H27
I27
J27
K27

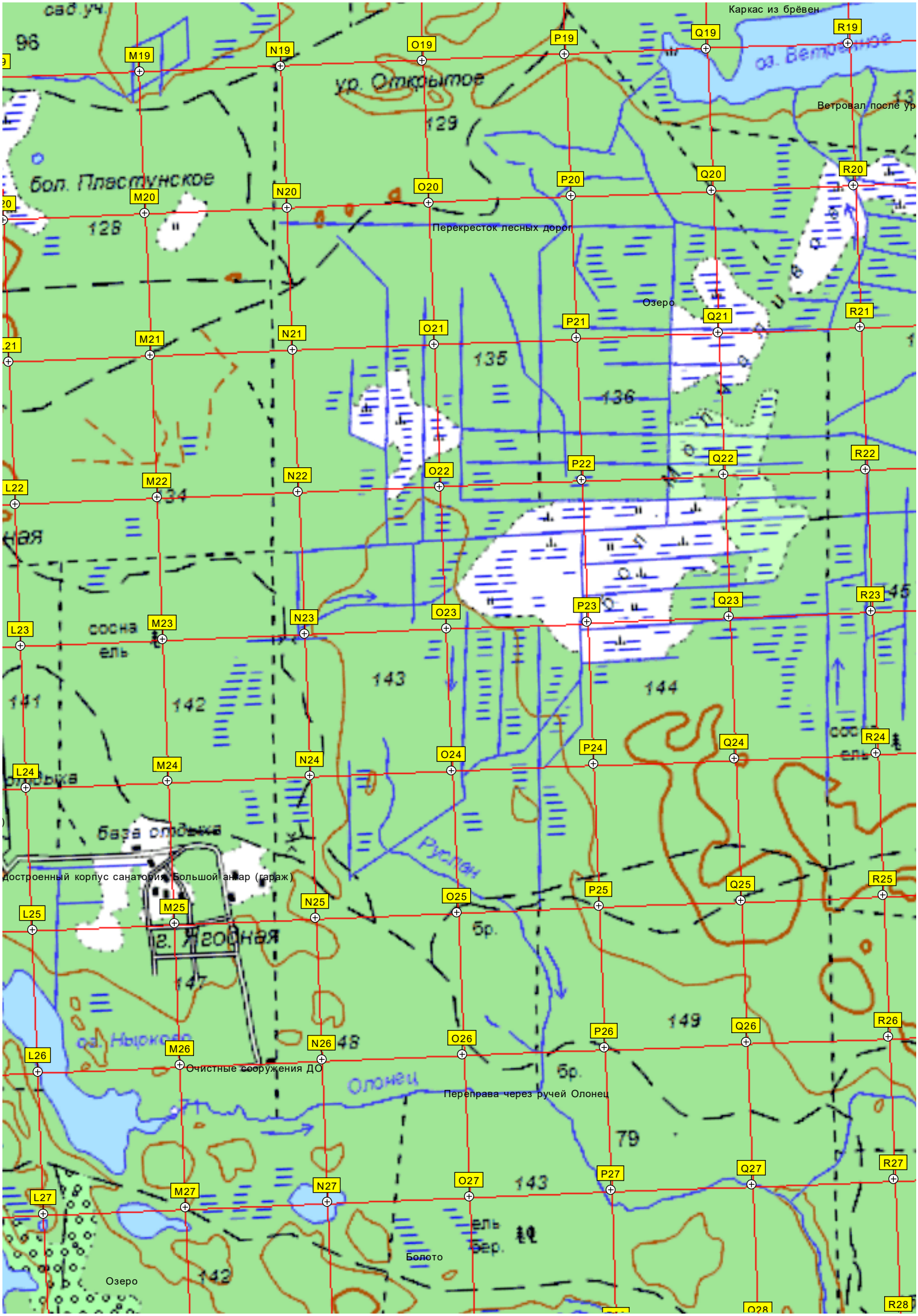
Каркас из брёвен
оз. Ветровое
Ветровал после ур
ур. Открытое
бол. Пластунское
Перекресток лесных дорог
Озеро
сосна
ель
база отдыха
достроенный корпус санатория Большой ангар (гараж)
Руслан
г. Угорная
оз. Нырокое
Очистные сооружения ДО
Олонец
Переправа через ручей Олонец
Болото
Озеро
сосна
ель
ель
бер.
бр.
бр.
129
128
135
136
134
143
144
141
142
147
148
149
79
143
142
96
145
R19
Q19
P19
O19
N19
M19
R20
Q20
P20
O20
N20
M20
R21
Q21
P21
O21
N21
M21
R22
Q22
P22
O22
N22
M22
L22
R23
Q23
P23
O23
N23
M23
L23
R24
Q24
P24
O24
N24
M24
L24
R25
Q25
P25
O25
N25
M25
L25
R26
Q26
P26
O26
N26
M26
L26
R27
Q27
P27
O27
N27
M27
L27
R28
Q28

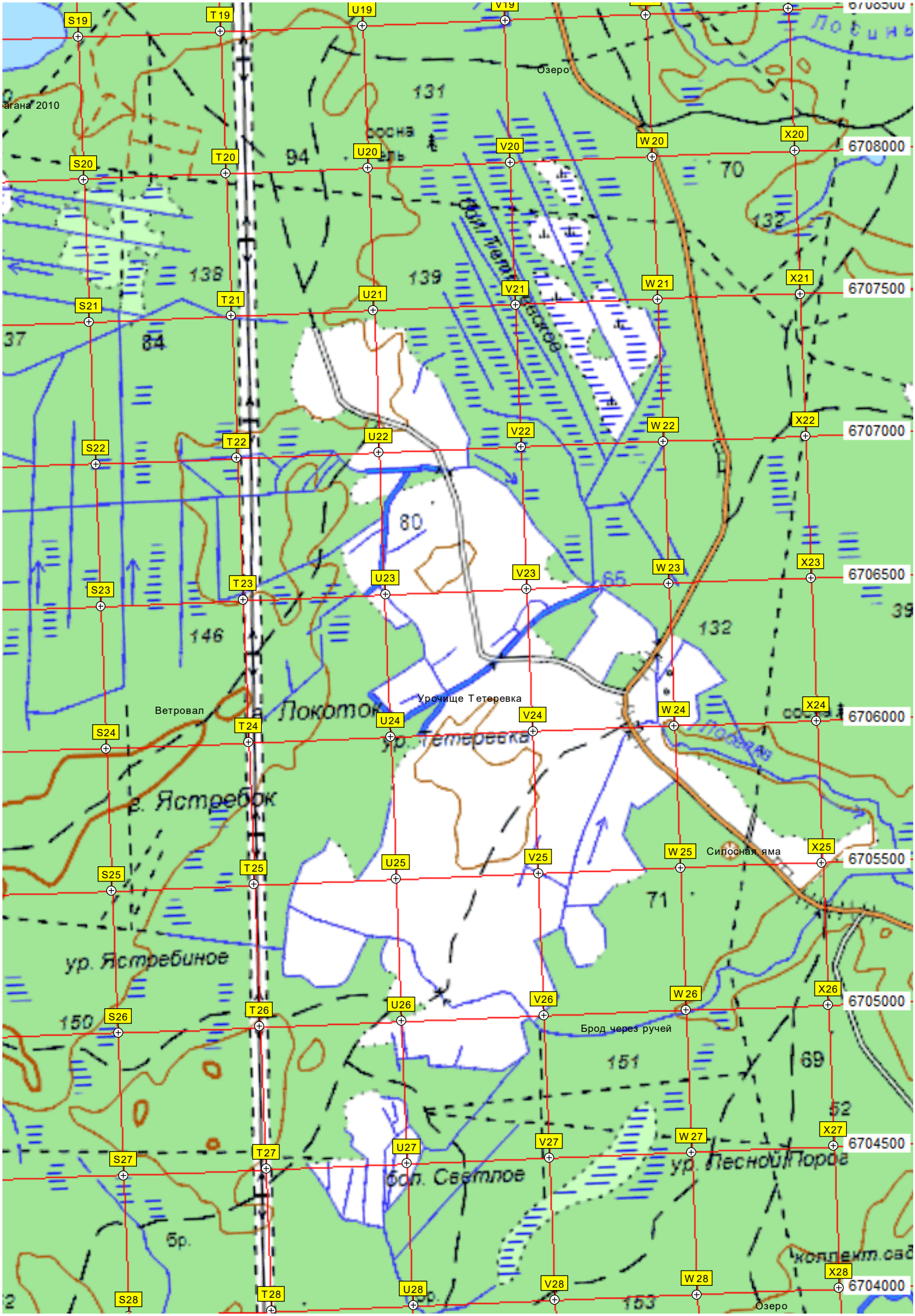
Озеро
Лопинь
сосна
Урочище Тетеревка
Ветровал
Локоток
ур. Тетеревка
с. Ястребок
Силосная яма
ур. Ястребиное
Брод через ручей
бол. Светлое
ур. Лесной Порог
коллект.сад
Озеро
6708500
6708000
6707500
6707000
6706500
6706000
6705500
6705000
6704500
6704000

Вертолетная площадка
44-й километр автодороги
A28
B28
C28
D28
E28
Башня сотовой связи ОАО
6704000
39
40
171
345000
345500
346000
346500
347000
347500
348000

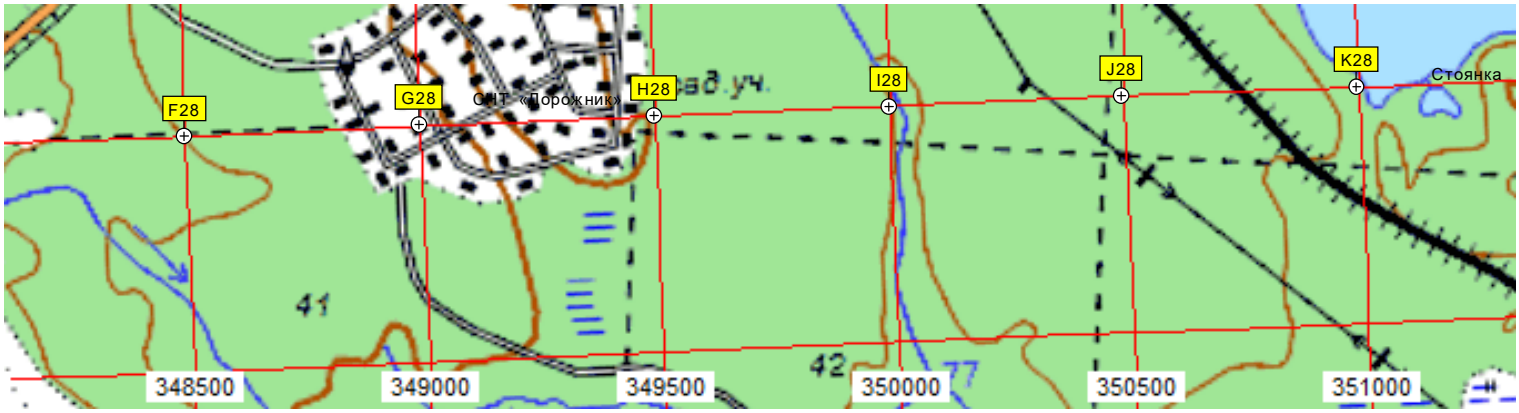
F28
G28
СНТ «Дорожник»
H28
I28
J28
K28
Стоянка
41
42
348500
349000
349500
350000
350500
351000

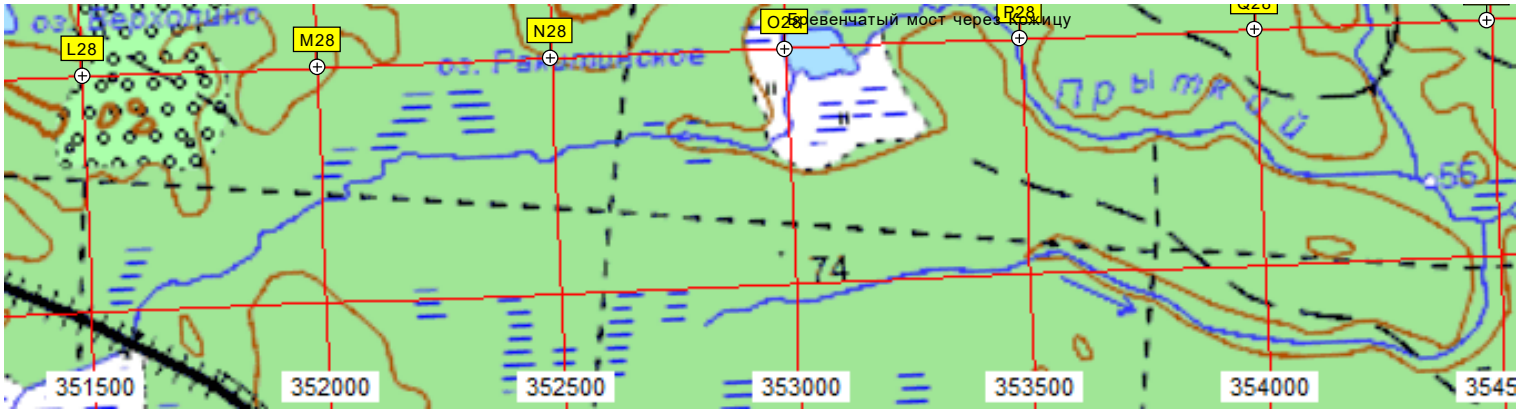
L28
M28
N28
O28
P28
Q28
Бревенчатый мост через Кержицу
оз. Ракшинское
74
56
351500
352000
352500
353000
353500
354000

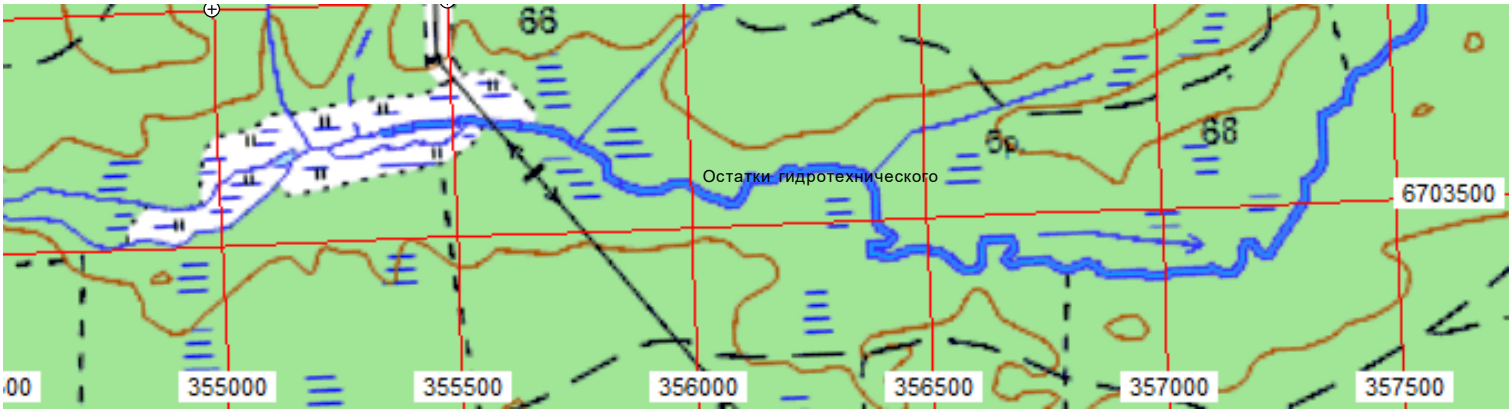
66
68
Остатки гидротехнического
6703500
355000
355500
356000
356500
357000
357500