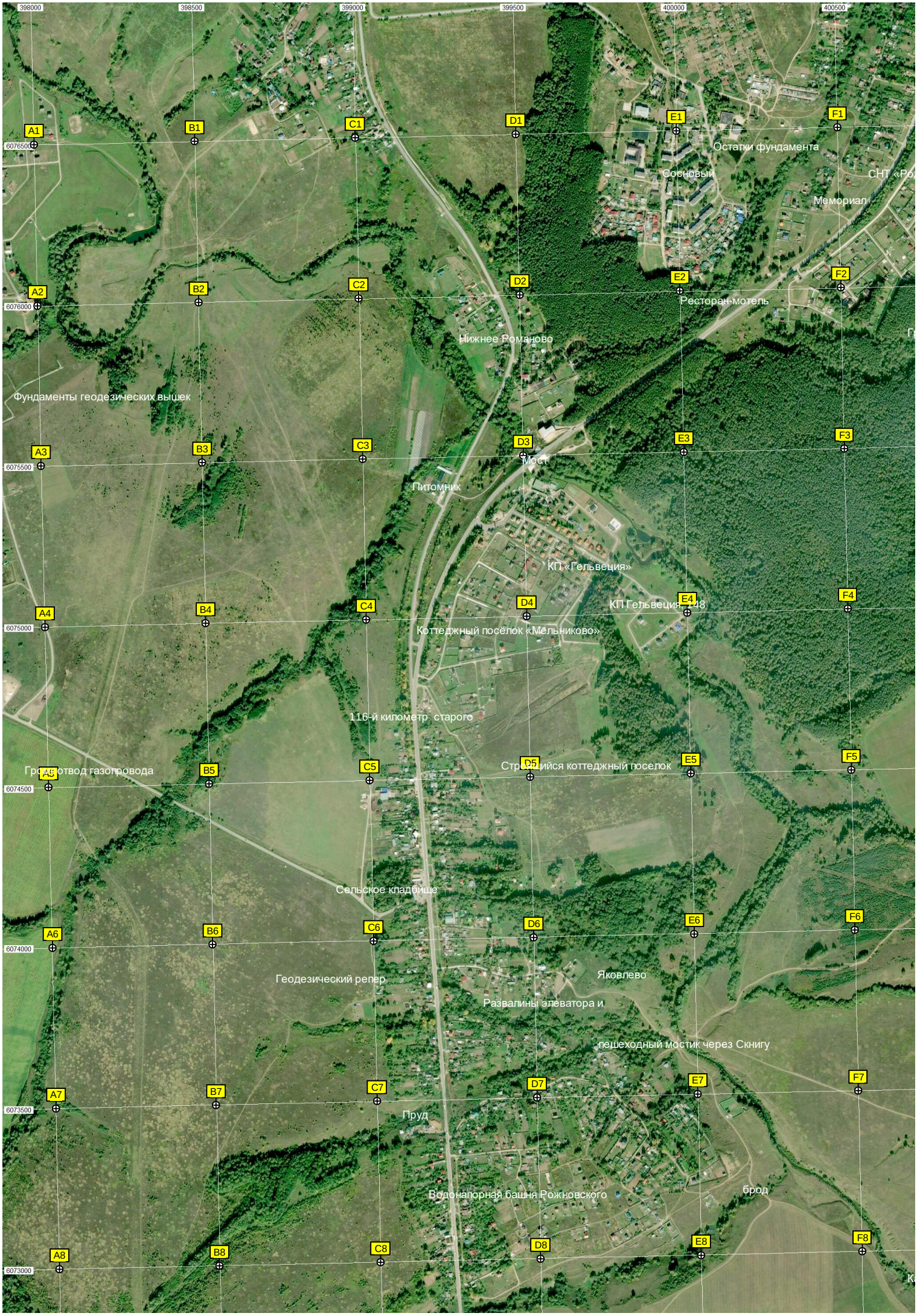
398000
398500
399000
399500
400000
400500
6076500
6076000
6075500
6075000
6074500
6074000
6073500
6073000
A1
B1
C1
D1
E1
F1
A2
B2
C2
D2
E2
F2
A3
B3
C3
D3
E3
F3
A4
B4
C4
D4
E4
F4
A5
B5
C5
D5
E5
F5
A6
B6
C6
D6
E6
F6
A7
B7
C7
D7
E7
F7
A8
B8
C8
D8
E8
F8
Остатки фундамента
Сосновый
Мемориал
Ресторан-мотель
Нижнее Романово
Фундаменты геодезических вышек
Мост
Питомник
КП «Гельвеция»
КП Гельвеция-148
Коттеджный посёлок «Мельниково»
116-й километр старого
Строящийся коттеджный поселок
Сельское кладбище
Геодезический репер
Яковлево
Развалины элеватора и
пешеходный мостик через Скнигу
Пруд
Водонапорная башня Рожновского
брод

401000
401500
402000
402500
403000
403500
G1
H1
I1
J1
K1
L1
G2
H2
I2
J2
K2
L2
G3
H3
I3
J3
K3
L3
G4
H4
I4
J4
K4
L4
G5
H5
I5
J5
K5
L5
G6
H6
I6
J6
K6
L6
G7
H7
I7
J7
K7
L7
G8
H8
I8
J8
K8
L8
Отель сельхозцентра
ДОТ
109-й километр автодороги М-
110-й километр автодороги М-
КП «Вестфалия»
Стоянка большегрузных
Вышка
Крюковская развязка
Крюково
Место лагеря для практике по
Роща
Дачный поселок "Журавлево-2"
СНТ «Рассвет»
112-й километр автодороги М-

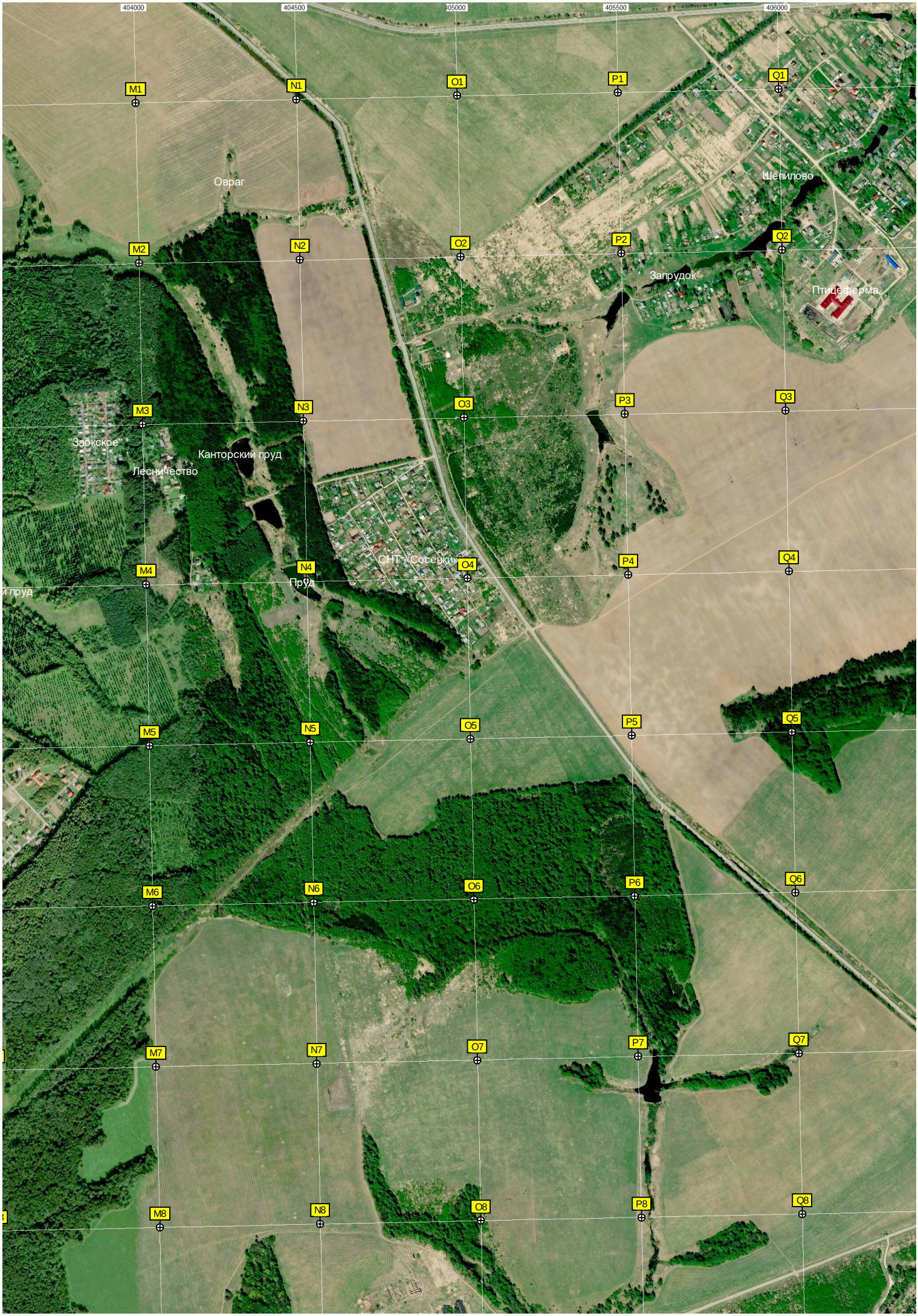
404000
404500
405000
405500
406000
M1
N1
O1
P1
Q1
Овраг
Шепилово
M2
N2
O2
P2
Q2
Запрудок
Птицеферма
M3
N3
O3
P3
Q3
"Заокское"
Канторский пруд
Лесничество
СНТ «Сосенки»
M4
N4
O4
P4
Q4
Пруд
M5
N5
O5
P5
Q5
M6
N6
O6
P6
Q6
M7
N7
O7
P7
Q7
M8
N8
O8
P8
Q8

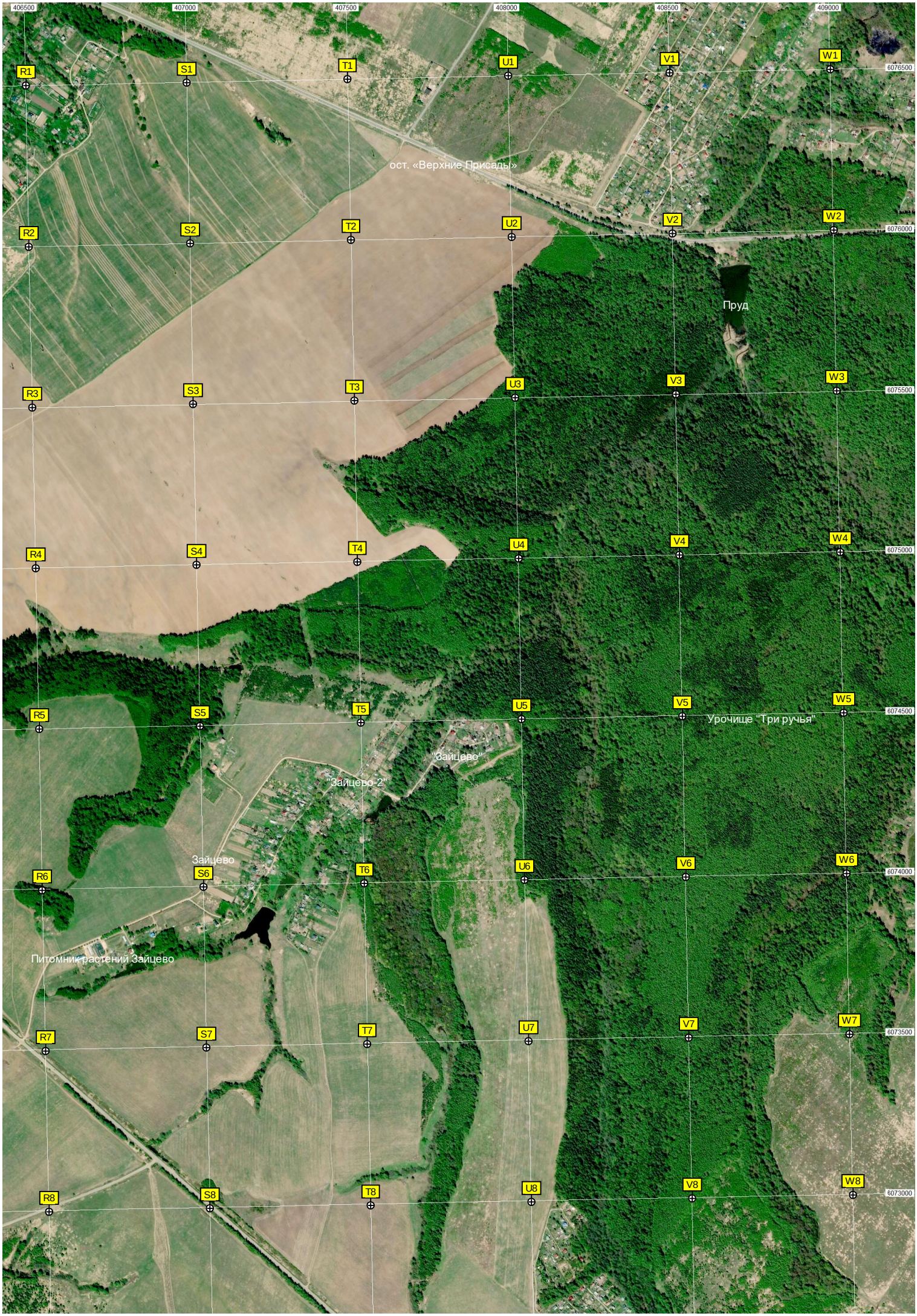
406500
407000
407500
408000
408500
409000
6076500
6076000
6075500
6075000
6074500
6074000
6073500
6073000
R1
S1
T1
U1
V1
W1
R2
S2
T2
U2
V2
W2
R3
S3
T3
U3
V3
W3
R4
S4
T4
U4
V4
W4
R5
S5
T5
U5
V5
W5
R6
S6
T6
U6
V6
W6
R7
S7
T7
U7
V7
W7
R8
S8
T8
U8
V8
W8
ост. «Верхние Присады»
Пруд
Урочище "Три ручья"
"Зайцево"
"Зайцево-2"
Зайцево
Питомник растений Зайцево

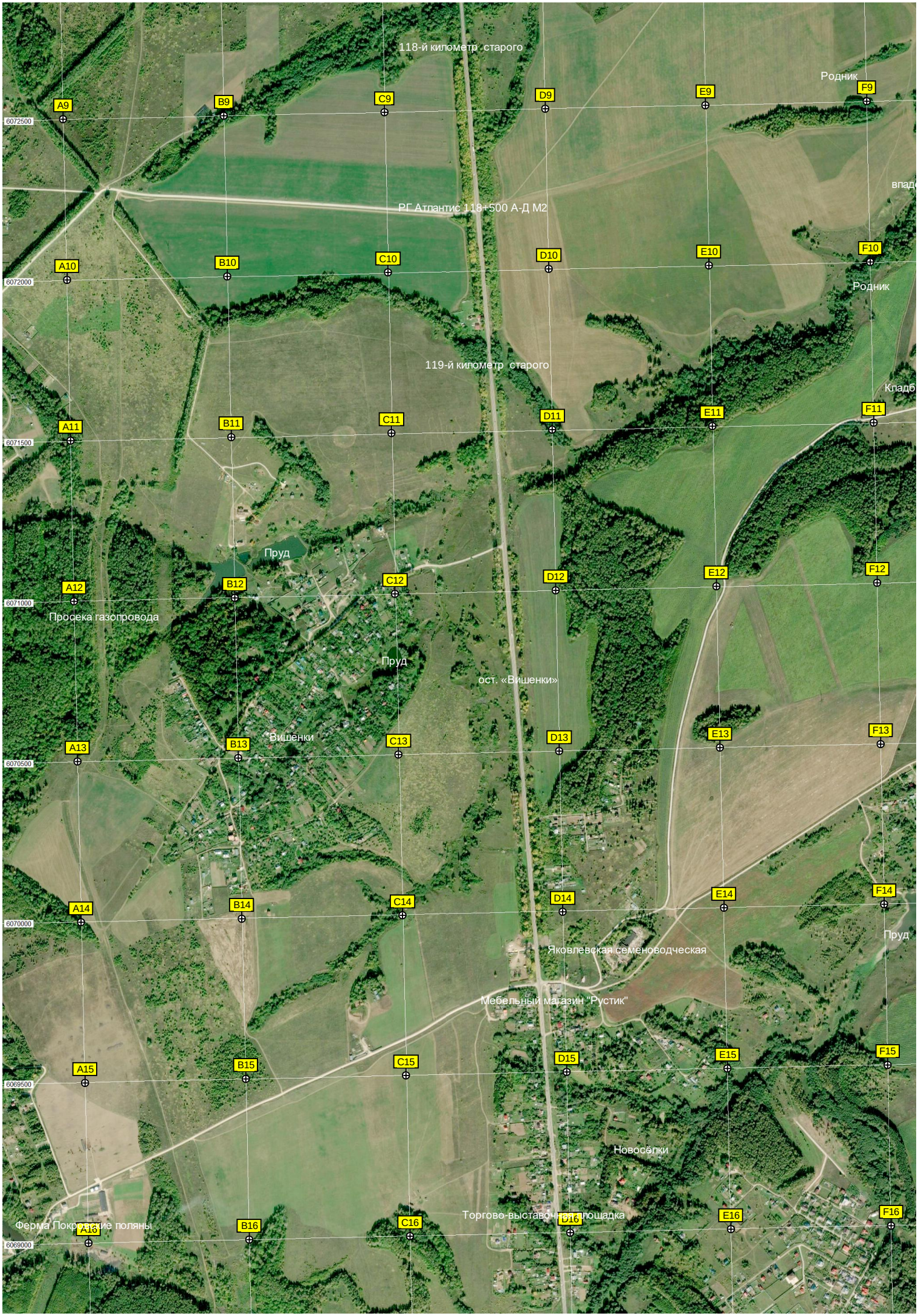
118-й километр старого
Родник
РГ Атлантис 118+500 А-Д М2
Родник
119-й километр старого
Кладб
Пруд
Просека газопровода
Пруд
ост. «Вишенки»
Вишенки
Яковлевская семеноводческая
Пруд
Мебельный магазин "Рустик"
Новосёлки
Торгово-выставочная площадка
Ферма Покровские поляны
A9
B9
C9
D9
E9
F9
A10
B10
C10
D10
E10
F10
A11
B11
C11
D11
E11
F11
A12
B12
C12
D12
E12
F12
A13
B13
C13
D13
E13
F13
A14
B14
C14
D14
E14
F14
A15
B15
C15
D15
E15
F15
A16
B16
C16
D16
E16
F16
6072500
6072000
6071500
6071000
6070500
6070000
6069500
6069000

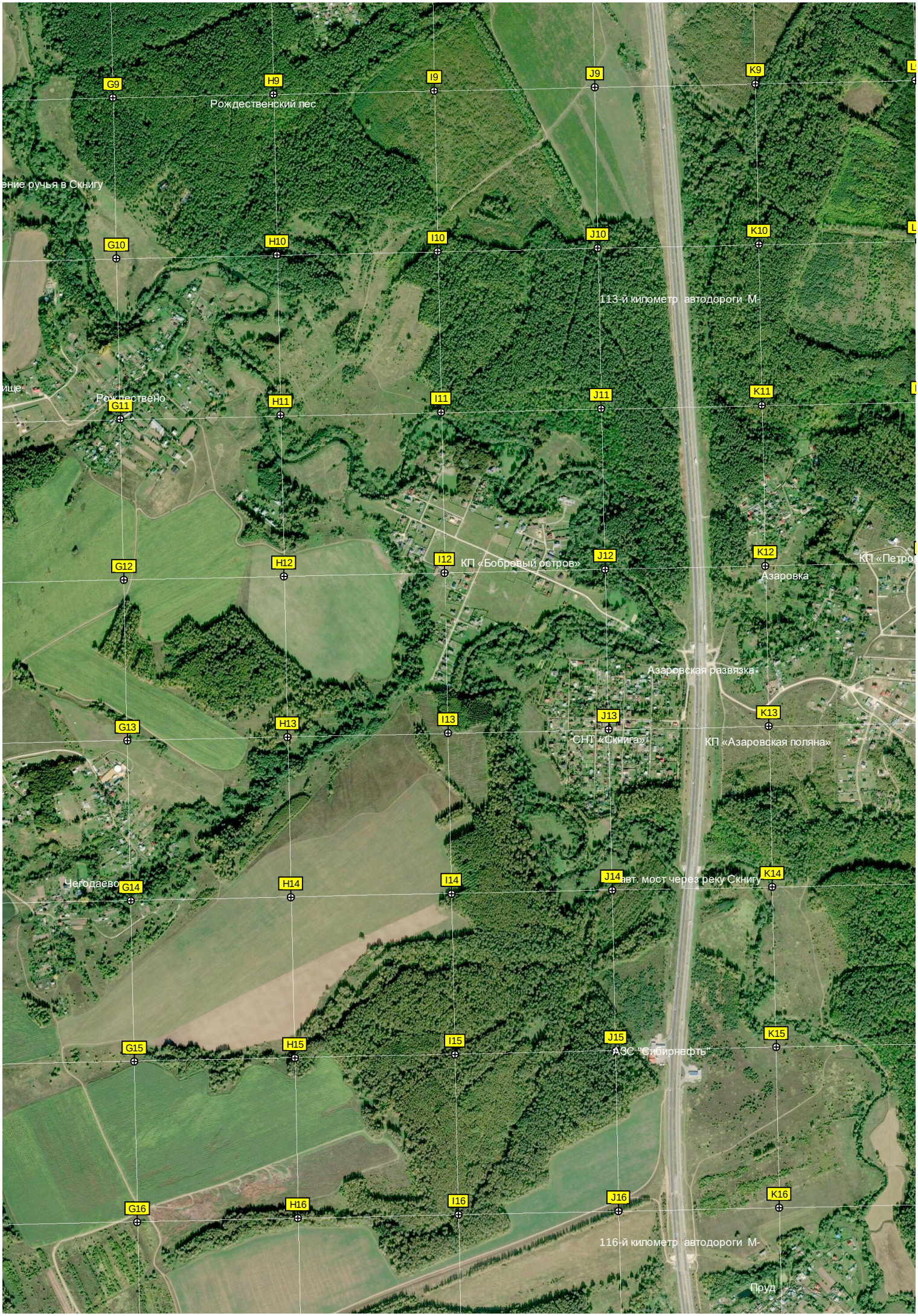
G9
H9
I9
J9
K9
Рождественский лес
ение ручья в Скнигу
G10
H10
I10
J10
K10
113-й километр автодороги М-
ище
Рождествено
G11
H11
I11
J11
K11
G12
H12
I12
КП «Бобровый остров»
J12
K12
Азаровка
Азаровская развязка
G13
H13
I13
J13
K13
СНТ «Скнига»
КП «Азаровская поляна»
Чегодаево
G14
H14
I14
J14
авт. мост через реку Скнигу
K14
G15
H15
I15
J15
АЗС "Сибирнефть"
K15
G16
H16
I16
J16
K16
116-й километр автодороги М-
Пруд

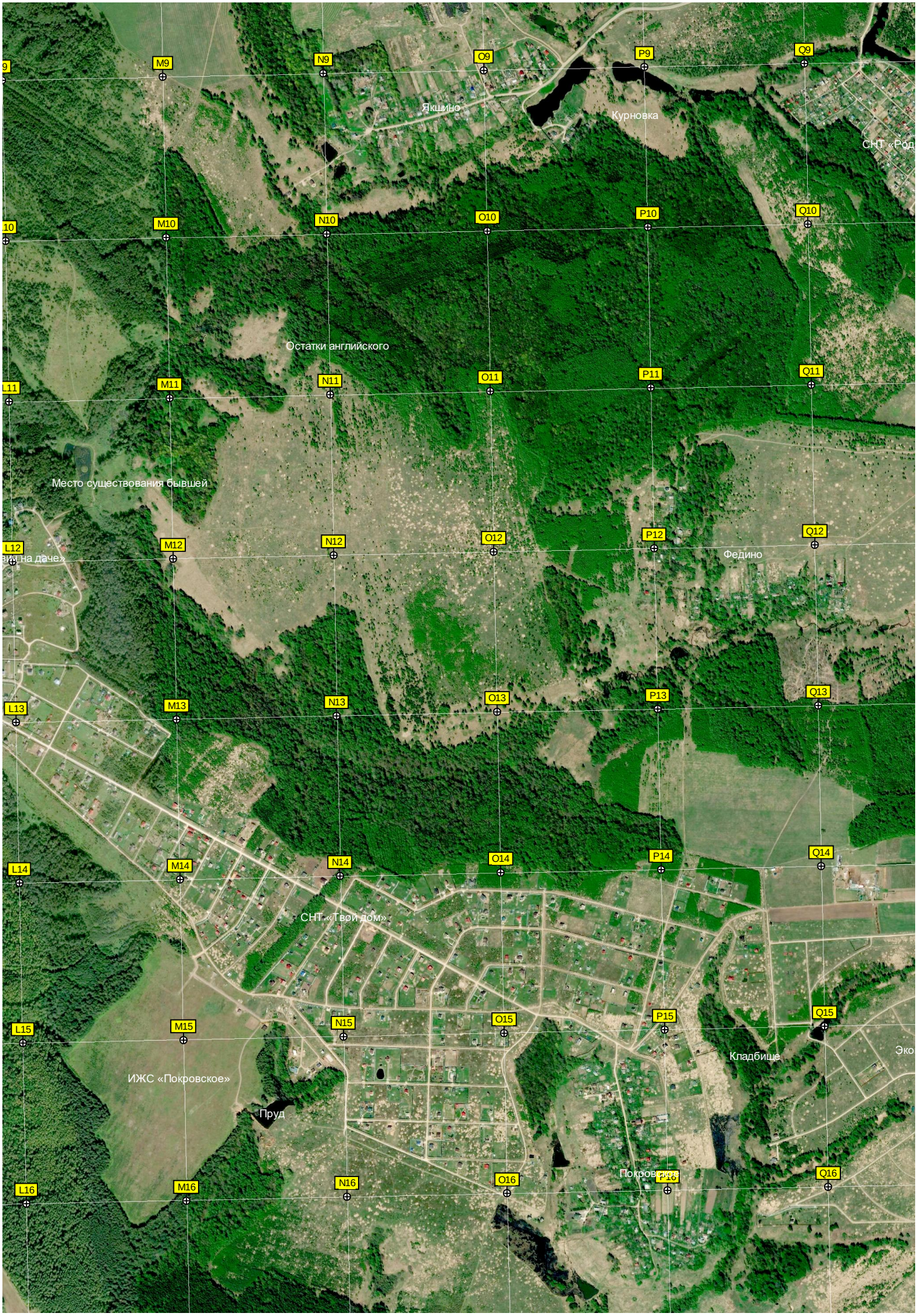
M9
N9
O9
P9
Q9
Якшино
Курновка
СНТ «Род
M10
N10
O10
P10
Q10
Остатки английского
M11
N11
O11
P11
Q11
Место существования бывшей
M12
N12
O12
P12
Q12
Федино
L13
M13
N13
O13
P13
Q13
L14
M14
N14
O14
P14
Q14
СНТ «Твой дом»
L15
M15
N15
O15
P15
Q15
Кладбище
ИЖС «Покровское»
Пруд
L16
M16
N16
O16
P16
Q16

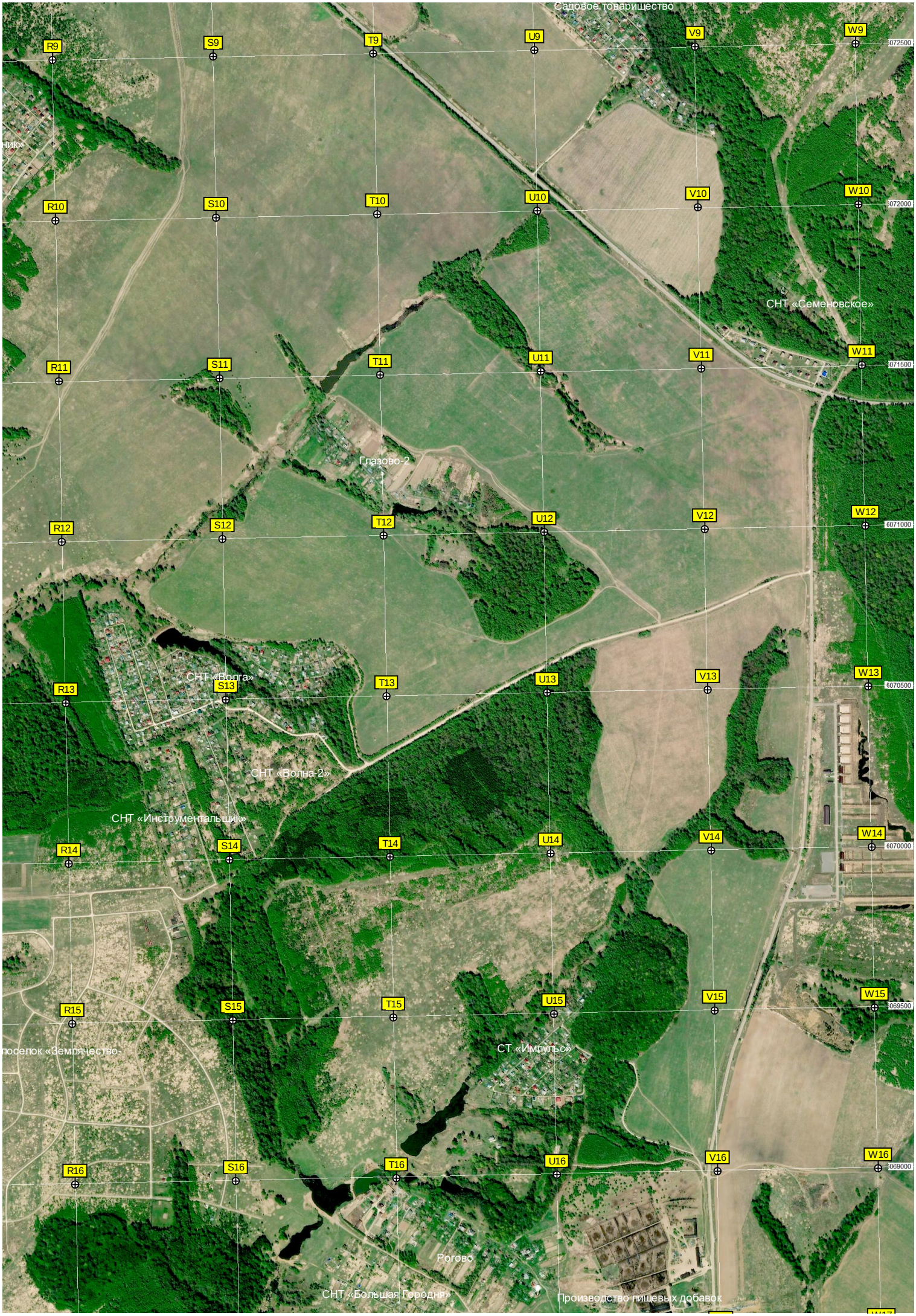
Садовое товарищество
R9
S9
T9
U9
V9
W9
6072500
R10
S10
T10
U10
V10
W10
6072000
СНТ «Семеновское»
R11
S11
T11
U11
V11
W11
6071500
Глазово-2
R12
S12
T12
U12
V12
W12
6071000
СНТ «Волга»
R13
S13
T13
U13
V13
W13
6070500
СНТ «Волна-2»
СНТ «Инструментальщик»
R14
S14
T14
U14
V14
W14
6070000
R15
S15
T15
U15
V15
W15
6069500
поселок «Землячество»
СТ «Импульс»
R16
S16
T16
U16
V16
W16
6069000
Рогово
СНТ «Большая Городня»
Производство пищевых добавок

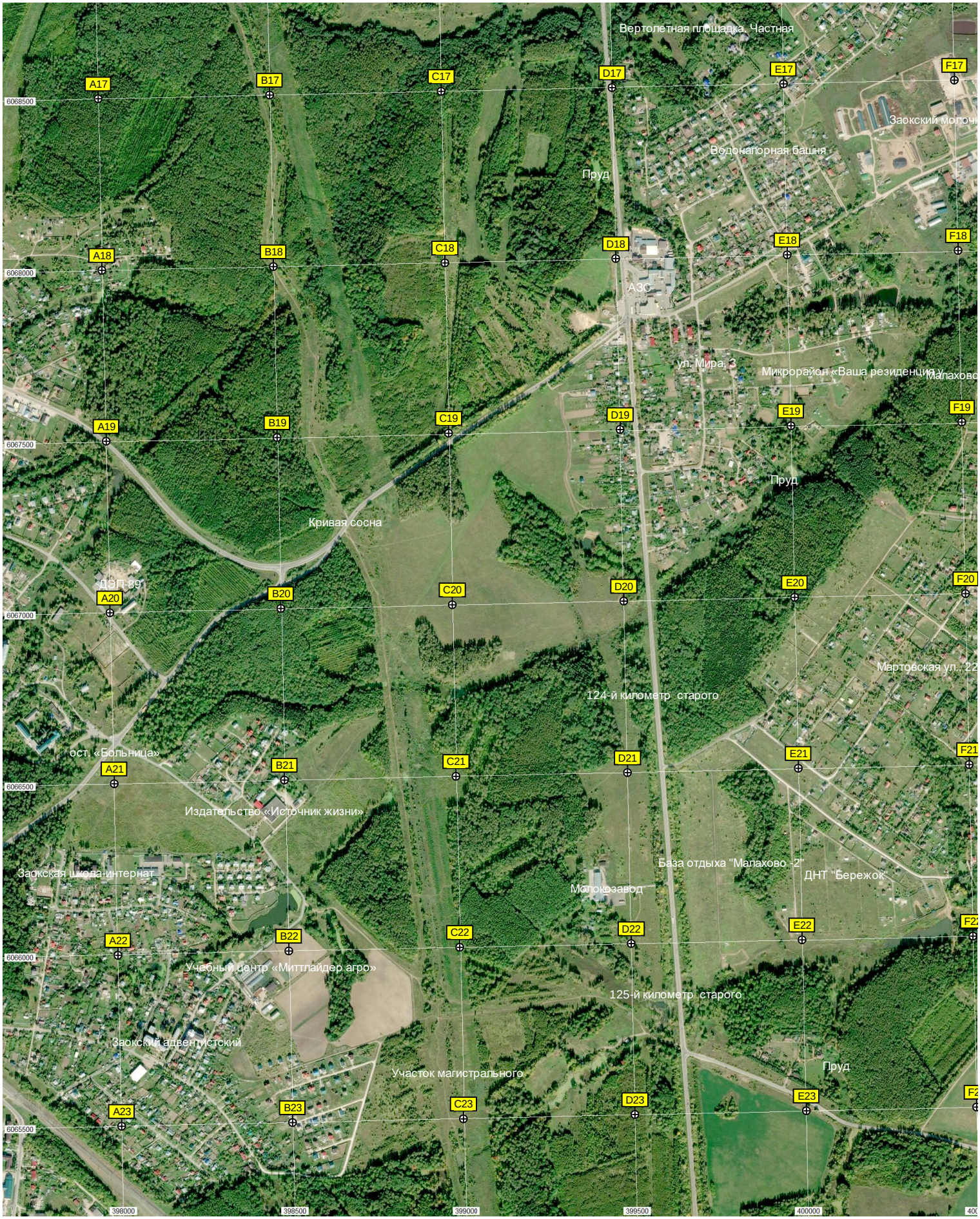
Вертолетная площадка. Частная
Заокский молочн
Водонапорная башня
Пруд
АЗС
ул. Мира, 3
Микрорайон «Ваша резиденция у
Малахово
Пруд
Кривая сосна
ДЭП-89
124-й километр старого
Мартовская ул., 22
ост. «Больница»
Издательство «Источник жизни»
Заокская школа-интернат
База отдыха "Малахово -2"
ДНТ "Бережок"
Молокозавод
Учебный центр «Миттлайдер агро»
125-й километр старого
Заокский адвентистский
Участок магистрального
Пруд
A17
B17
C17
D17
E17
F17
A18
B18
C18
D18
E18
F18
A19
B19
C19
D19
E19
F19
A20
B20
C20
D20
E20
F20
A21
B21
C21
D21
E21
A22
B22
C22
D22
E22
A23
B23
C23
D23
E23
6068500
6068000
6067500
6067000
6066500
6066000
6065500
398000
398500
399000
399500
400000

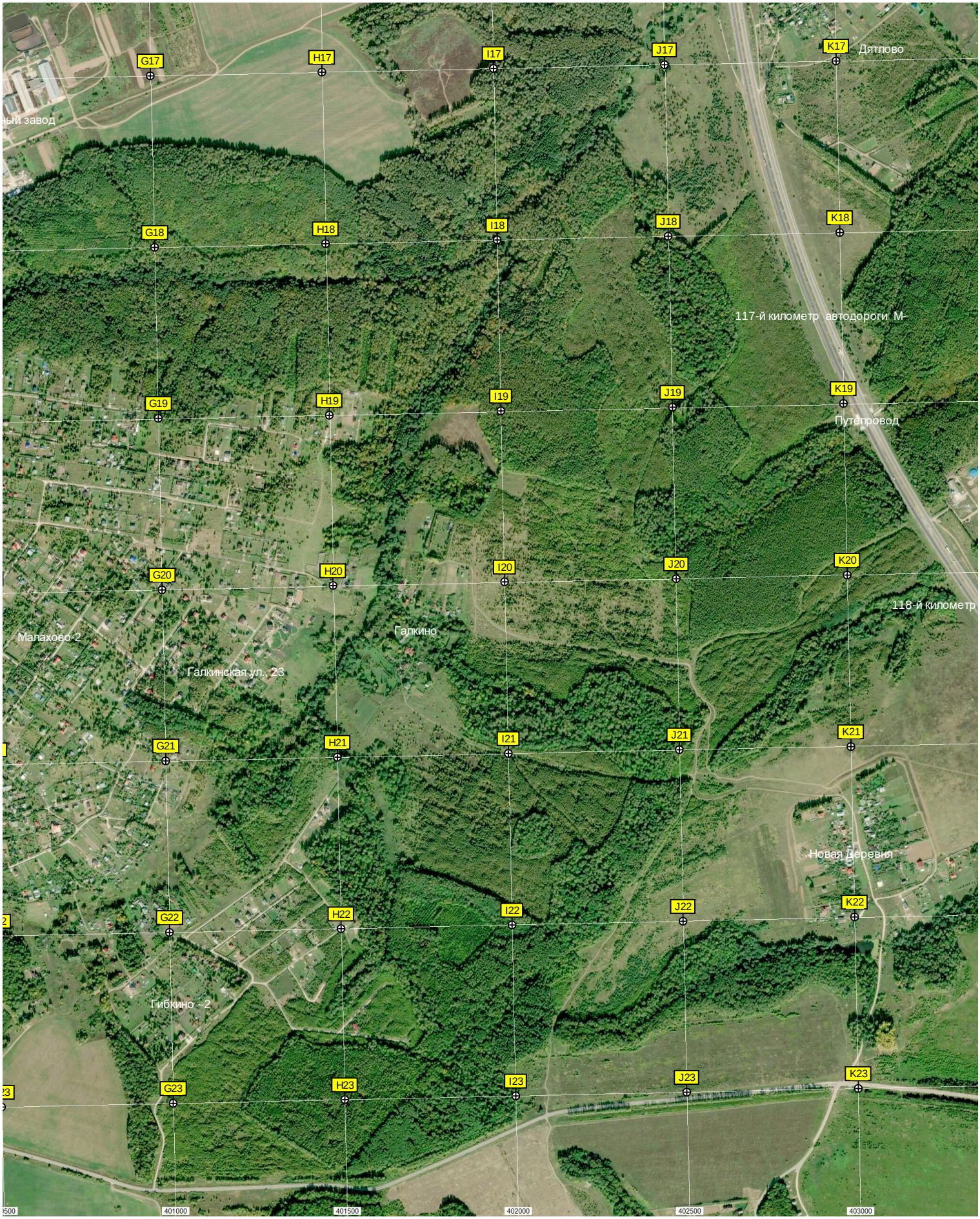
G17
H17
I17
J17
K17
Дятлово
ный завод
G18
H18
I18
J18
K18
117-й километр автодороги М-
G19
H19
I19
J19
K19
Путепровод
G20
H20
I20
J20
K20
118-й километр
Малахово-2
Галкино
Галкинская ул., 23
G21
H21
I21
J21
K21
Новая Деревня
G22
H22
I22
J22
K22
Гибкино - 2
G23
H23
I23
J23
K23
401000
401500
402000
402500
403000

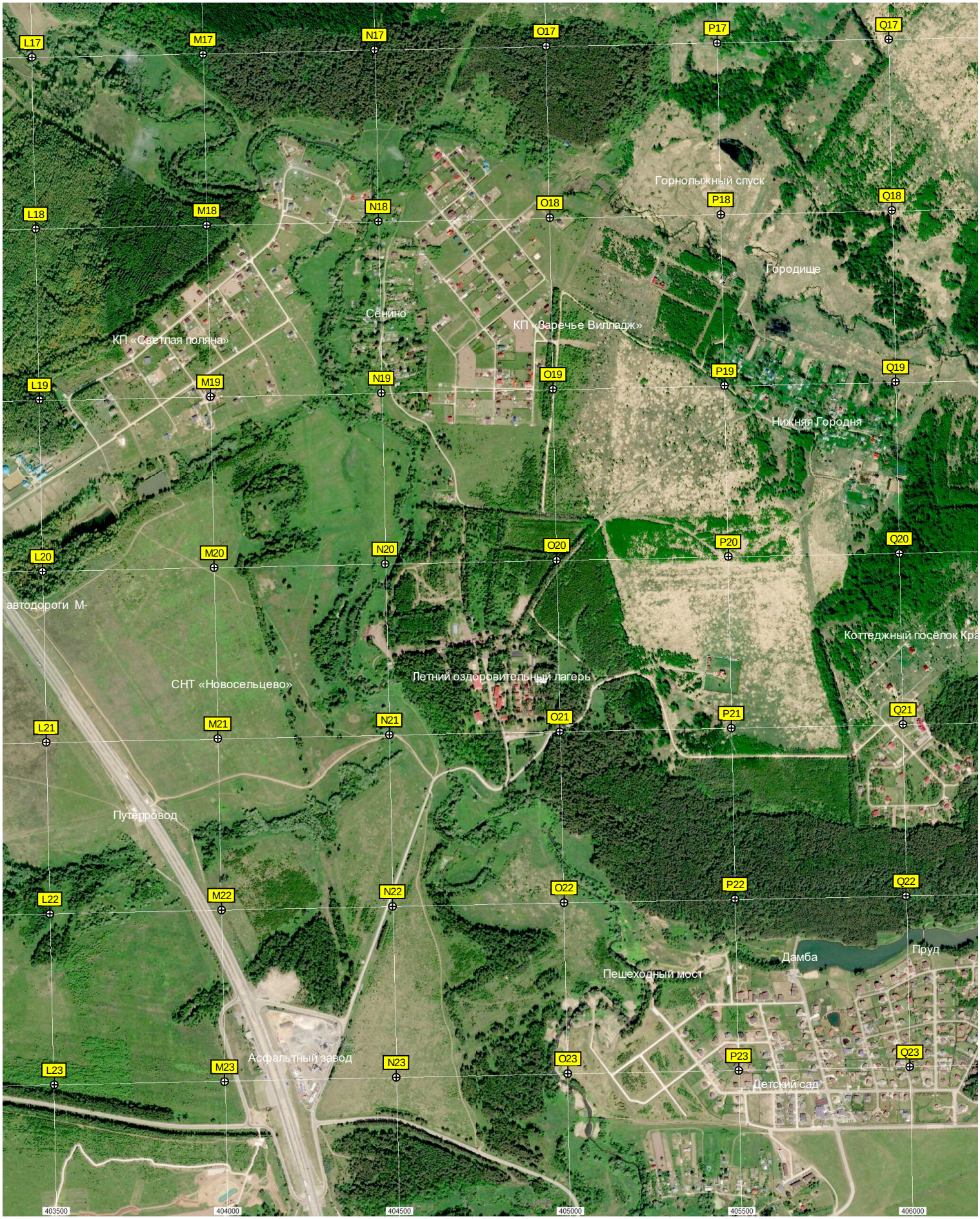
L17
M17
N17
O17
P17
Q17
L18
M18
N18
O18
P18
Q18
Горнолыжный спуск
Городище
Сенино
КП «Заречье Вилладж»
КП «Светлая поляна»
L19
M19
N19
O19
P19
Q19
Нижняя Городня
L20
M20
N20
O20
P20
Q20
автодороги М-
Коттеджный посёлок Кра
СНТ «Новосельцево»
Летний оздоровительный лагерь
L21
M21
N21
O21
P21
Q21
Путепровод
L22
M22
N22
O22
P22
Q22
Пруд
Дамба
Пешеходный мост
Асфальтный завод
L23
M23
N23
O23
P23
Q23
Детский сад
403500
404000
404500
405000
405500
406000

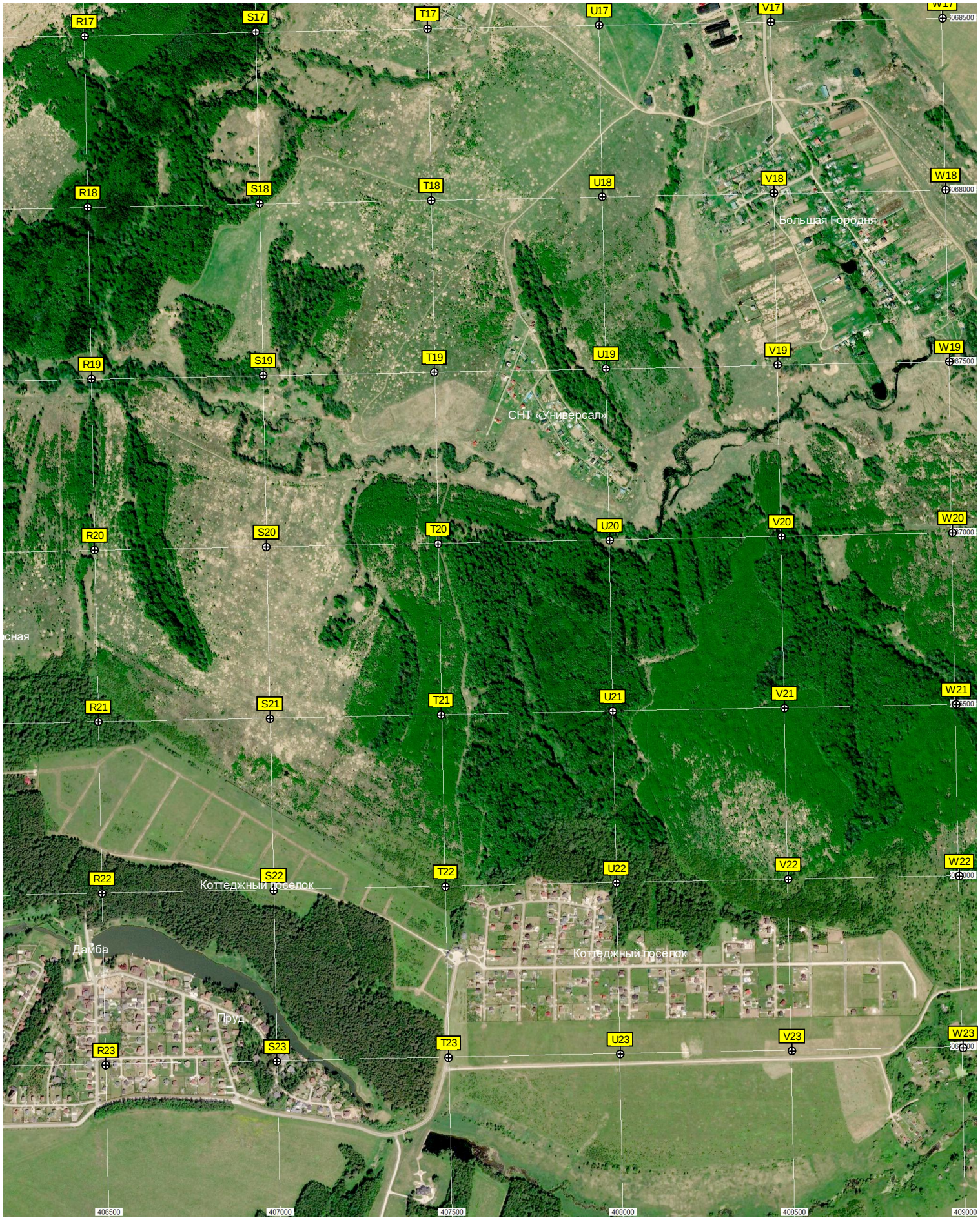
R17
S17
T17
U17
V17
W17
R18
S18
T18
U18
V18
W18
Большая Городня
R19
S19
T19
U19
V19
W19
СНТ «Универсал»
R20
S20
T20
U20
V20
W20
R21
S21
T21
U21
V21
W21
R22
S22
T22
U22
V22
W22
Коттеджный поселок
Дамба
Коттеджный поселок
Пруд
R23
S23
T23
U23
V23
W23
406500
407000
407500
408000
408500
409000