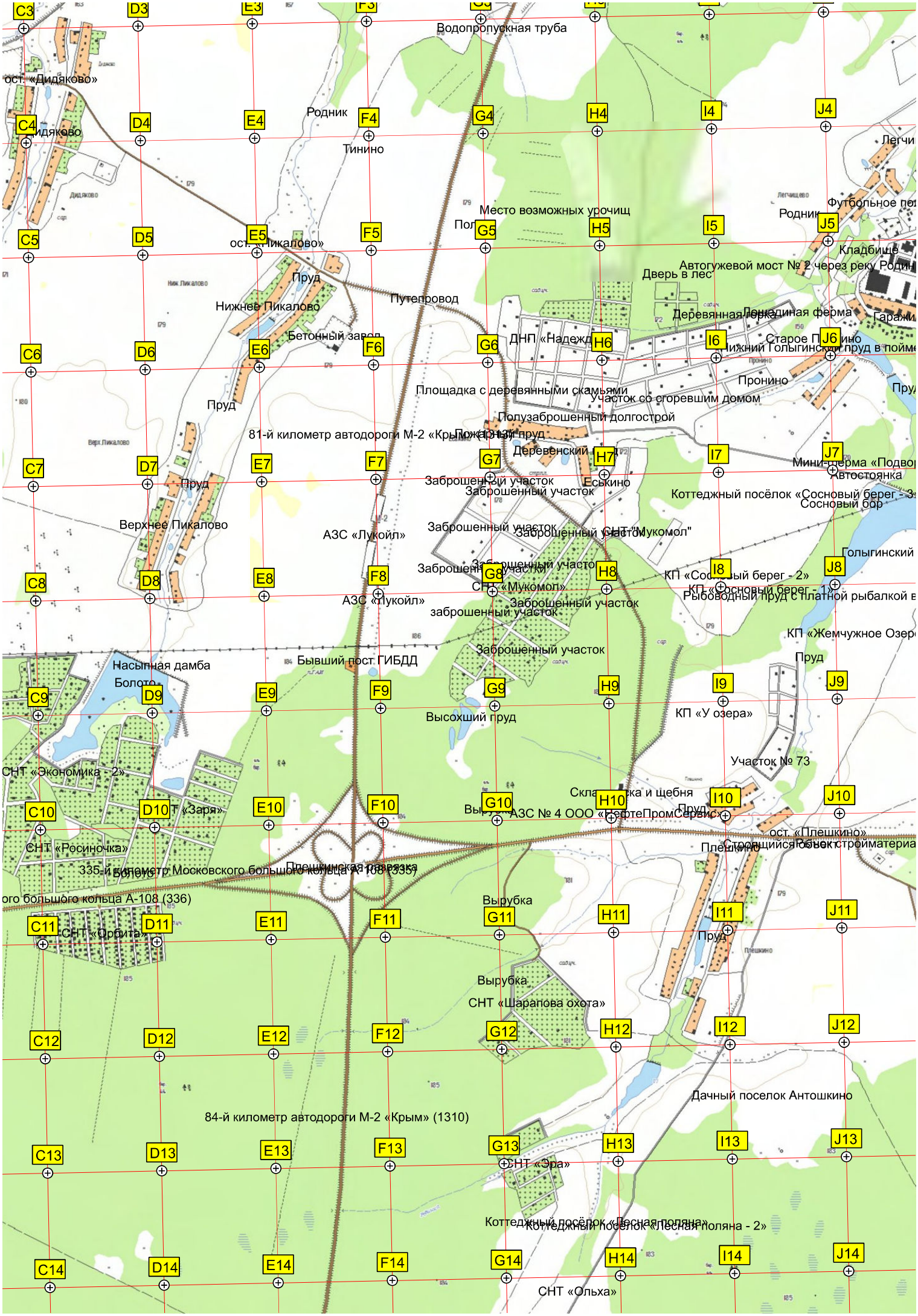
Водопропускная труба
ост. «Дидяково»
Дидяково
Родник
Тинино
Место возможных урочищ
Родник
Футбольное поле
Кладбище
Автогужевой мост № 2 через реку Родин
Дверь в лес
ост. «Пикалово»
Пруд
Нижнее Пикалово
Путепровод
Деревянная
Лонкалиная ферма
Гаражи
Бетонный завод
ДНП «Надежда»
Старое Пронино
Нижний Голыгинский пруд в пойме
Пронино
Площадка с деревянными скамьями
Участок со сгоревшим домом
Пруд
Полузаброшенный долгострой
81-й километр автодороги М-2 «Крым» (1310)
Пожарный пруд
Деревенский пруд
Еськино
Мини-ферма «Подворье»
Автостоянка
Заброшенный участок
Коттеджный посёлок «Сосновый берег - 3»
Сосновый бор
Верхнее Пикалово
АЗС «Лукойл»
СНТ "Мукомол"
Голыгинский
КП «Сосновый берег - 2»
КП «Сосновый берег - 1»
Рыбоводный пруд с платной рыбалкой в
СНТ «Мукомол»
АЗС «Лукойл»
КП «Жемчужное Озеро»
Насыпная дамба
Бывший пост ГИБДД
Пруд
Высохший пруд
КП «У озера»
Участок № 73
СНТ «Экономика - 2»
СНТ «Заря»
АЗС № 4 ООО «НефтеПромСервис»
ост. «Плешкино»
СНТ «Росиночка»
Плешкинская развязка
335-й километр Московского большого кольца А-108 (335)
Вырубка
СНТ «Орбита»
Пруд
Вырубка
СНТ «Шарапова охота»
Дачный поселок Антошкино
84-й километр автодороги М-2 «Крым» (1310)
СНТ «Эра»
Коттеджный посёлок «Лесная поляна»
Коттеджный посёлок «Лесная поляна - 2»
СНТ «Ольха»

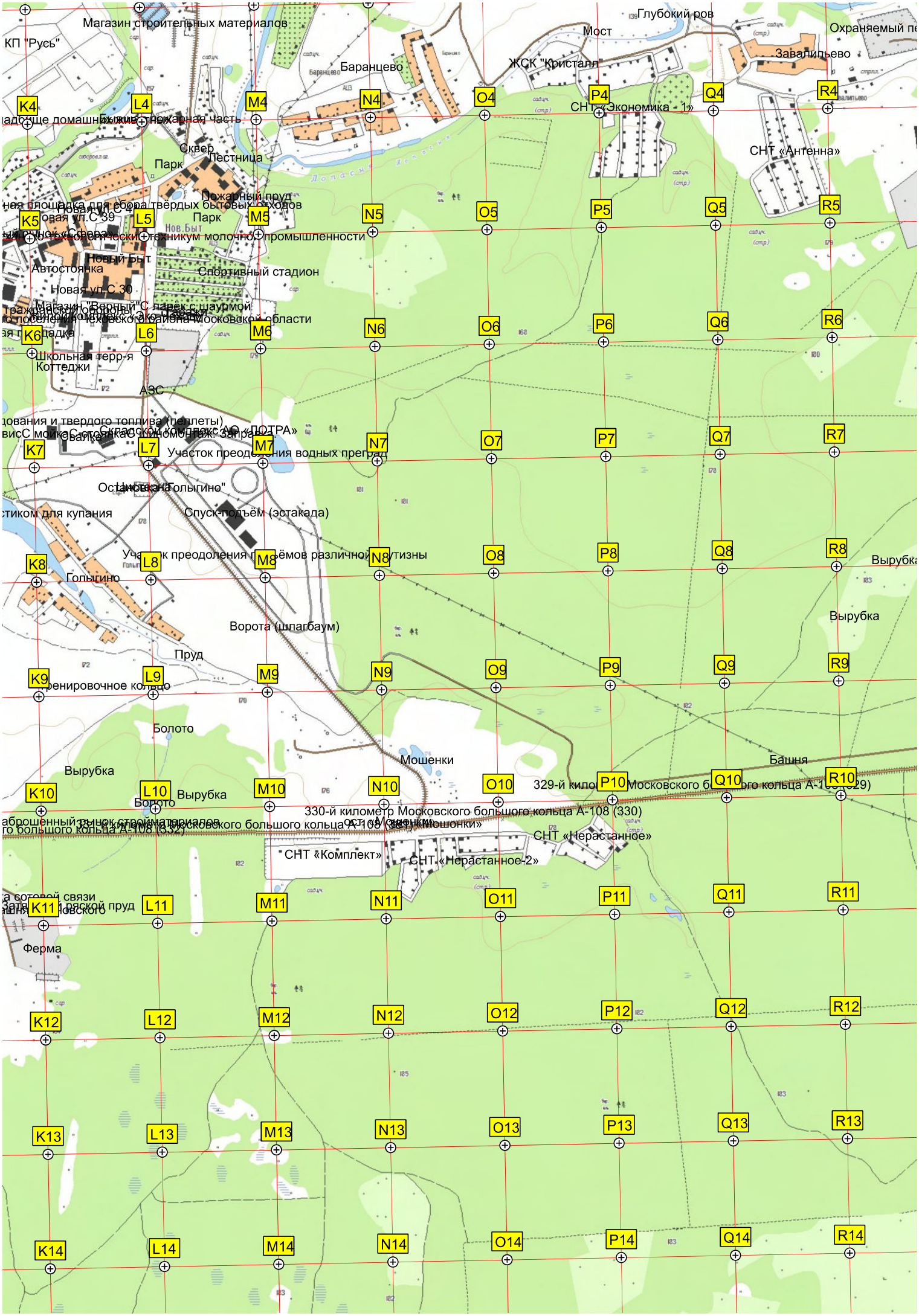
Магазин строительных материалов
КП "Русь"
Баранцево
Глубокий ров
Мост
ЖСК "Кристалл"
Охраняемый п
Завалипьево
СНТ «Экономика - 1»
СНТ «Антенна»
Сквер
Пестница
Парк
Пожарный пруд
Парк
Нов.Быт
Новый Быт
Автостоянка
Спортивный стадион
Новая ул.С 30
Школьная терр-я
Коттеджи
АЗС
Участок преодоления водных преград
Голыгино
Спуск-подъём (эстакада)
Голыгино
Ворота (шлагбаум)
Пруд
Болото
Мошенки
Вырубка
Башня
330-й километр Московского большого кольца А-108 (330)
СНТ «Комплект»
СНТ «Нерастанное»
СНТ «Нерастанное-2»
Ферма
K4
L4
M4
N4
O4
P4
Q4
R4
K5
L5
M5
N5
O5
P5
Q5
R5
K6
L6
M6
N6
O6
P6
Q6
R6
K7
L7
M7
N7
O7
P7
Q7
R7
K8
L8
M8
N8
O8
P8
Q8
R8
K9
L9
M9
N9
O9
P9
Q9
R9
K10
L10
M10
N10
O10
P10
Q10
R10
K11
L11
M11
N11
O11
P11
Q11
R11
K12
L12
M12
N12
O12
P12
Q12
R12
K13
L13
M13
N13
O13
P13
Q13
R13
K14
L14
M14
N14
O14
P14
Q14
R14

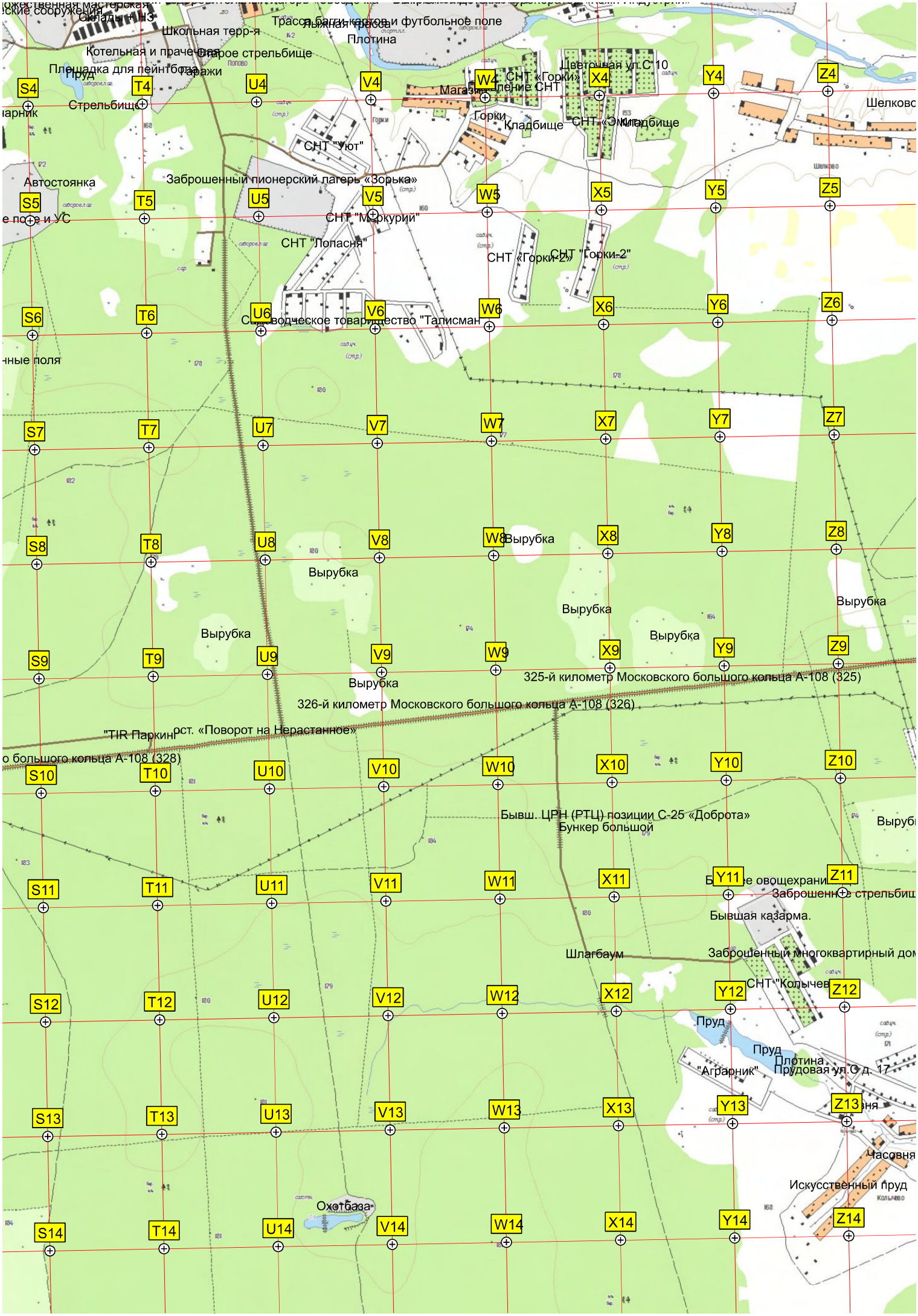
Склады НЗ
Школьная терр-я
Трасса багги-картов и футбольное поле
Лыжная трасса
Плотина
Котельная и прачечная
Старое стрельбище
Пруд
Гаражи
Площадка для пейнтбола
Стрельбище
Цветочная ул.С 10
СНТ «Горки»
Магазин
Здание СНТ
Горки
Кладбище
СНТ «Эмиль»
Кладбище
Шелково
СНТ "Уют"
Заброшенный пионерский лагерь «Зорька»
Автостоянка
СНТ "Меркурии"
СНТ "Лопасня"
СНТ «Горки-2»
СНТ "Горки-2"
Садоводческое товарищество "Талисман"
Вырубка
325-й километр Московского большого кольца А-108 (325)
326-й километр Московского большого кольца А-108 (326)
"TIR Паркинг"
ост. «Поворот на Нерастанное»
Бывш. ЦРН (РТЦ) позиции С-25 «Доброта»
Бункер большой
Бывшее овощехранилище
Заброшенное стрельбище
Бывшая казарма.
Шлагбаум
Заброшенный многоквартирный дом
СНТ "Колычево"
Пруд
Плотина
"Аграрник"
Прудовая ул.С д. 17
Часовня
Искусственный пруд
Колычево
Охотбаза
S4 T4 U4 V4 W4 X4 Y4 Z4
S5 T5 U5 V5 W5 X5 Y5 Z5
S6 T6 U6 V6 W6 X6 Y6 Z6
S7 T7 U7 V7 W7 X7 Y7 Z7
S8 T8 U8 V8 W8 X8 Y8 Z8
S9 T9 U9 V9 W9 X9 Y9 Z9
S10 T10 U10 V10 W10 X10 Y10 Z10
S11 T11 U11 V11 W11 X11 Y11 Z11
S12 T12 U12 V12 W12 X12 Y12 Z12
S13 T13 U13 V13 W13 X13 Y13 Z13
S14 T14 U14 V14 W14 X14 Y14 Z14

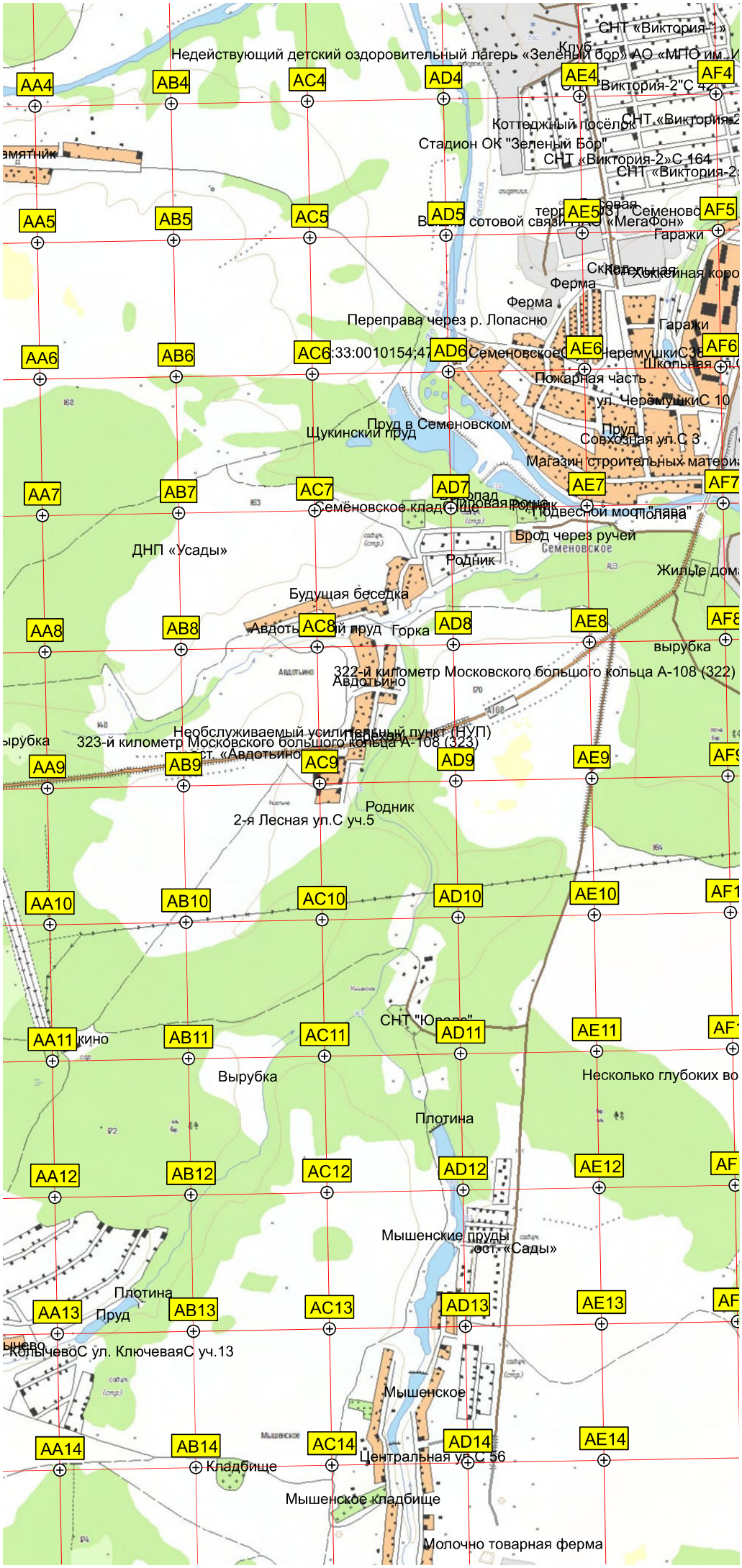
СНТ «Виктория-1»
Недействующий детский оздоровительный лагерь «Зеленый бор» АО «МПО им.
Клуб
Виктория-2"С 42
Коттеджный посёлок
СНТ «Виктория-2
Стадион ОК "Зеленый Бор"
СНТ «Виктория-2»С 164
СНТ «Виктория-2
Вышка сотовой связи ПАО «МегаФон»
Гаражи
Ферма
Ферма
Переправа через р. Лопасню
Гаражи
Семеновское
Пожарная часть
ул. ЧерёмушкиС 10
Пруд в Семеновском
Щукинский пруд
Пруд
Совхозная ул.С 3
Магазин строительных материа
Семёновское кладбище
Подвесной мост
Брод через ручей
Семеновское
ДНП «Усады»
Родник
Жилые дома
Будущая беседка
Горка
вырубка
322-й километр Московского большого кольца А-108 (322)
Авдотьино
Необслуживаемый усилительный пункт (НУП)
323-й километр Московского большого кольца А-108 (323)
ст. «Авдотьино»
Родник
2-я Лесная ул.С уч.5
СНТ "Юрово"
Вырубка
Несколько глубоких во
Плотина
Мышенские пруды
ост. «Сады»
Плотина
Пруд
КолычевоС ул. КлючеваяС уч.13
Мышенское
Центральная ул.С 56
Кладбище
Мышенское кладбище
Молочно товарная ферма
AA4
AB4
AC4
AD4
AE4
AF4
AA5
AB5
AC5
AD5
AE5
AF5
AA6
AB6
AC6
AD6
AE6
AF6
AA7
AB7
AC7
AD7
AE7
AF7
AA8
AB8
AC8
AD8
AE8
AA9
AB9
AC9
AD9
AE9
AA10
AB10
AC10
AD10
AE10
AA11
AB11
AC11
AD11
AE11
AA12
AB12
AC12
AD12
AE12
AA13
AB13
AC13
AD13
AE13
AA14
AB14
AC14
AD14
AE14

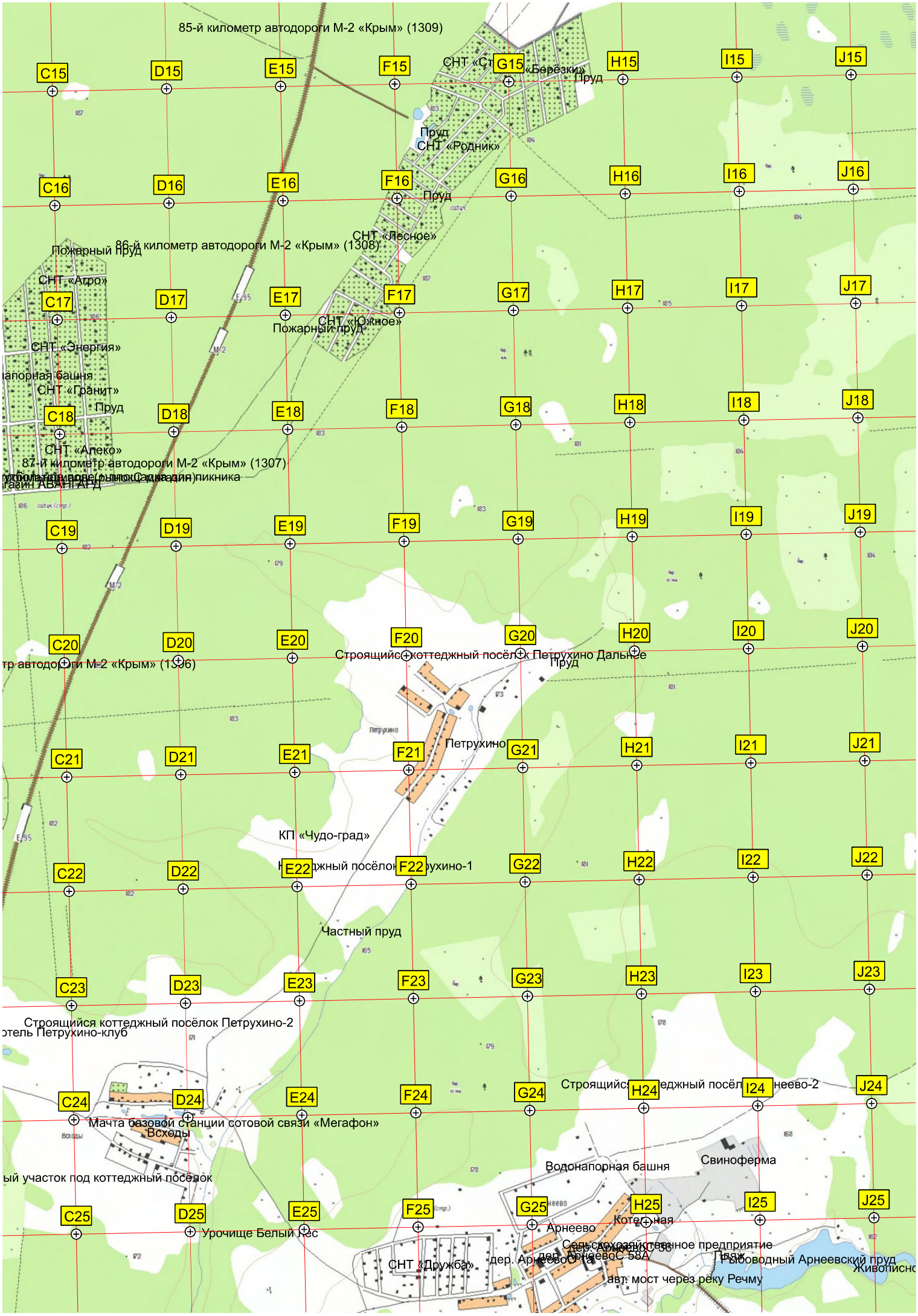
85-й километр автодороги М-2 «Крым» (1309)
C15
D15
E15
F15
G15
H15
I15
J15
СНТ «Берёзки»
Пруд
Пруд
СНТ «Родник»
C16
D16
E16
F16
G16
H16
I16
J16
Пруд
СНТ «Лесное»
86-й километр автодороги М-2 «Крым» (1308)
Пожарный пруд
СНТ «Агро»
C17
D17
E17
F17
G17
H17
I17
J17
СНТ «Южное»
Пожарный пруд
СНТ «Энергия»
апорная башня
СНТ «Гранит»
Пруд
C18
D18
E18
F18
G18
H18
I18
J18
СНТ «Алеко»
87-й километр автодороги М-2 «Крым» (1307)
пикника
C19
D19
E19
F19
G19
H19
I19
J19
C20
D20
E20
F20
G20
H20
I20
J20
Строящийся коттеджный посёлок Петрухино Дальнее
Пруд
Петрухино
C21
D21
E21
F21
G21
H21
I21
J21
Петрухино
КП «Чудо-град»
C22
D22
E22
F22
G22
H22
I22
J22
Частный пруд
C23
D23
E23
F23
G23
H23
I23
J23
Строящийся коттеджный посёлок Петрухино-2
отель Петрухино-клуб
C24
D24
E24
F24
G24
H24
I24
J24
Мачта базовой станции сотовой связи «Мегафон»
Всходы
Водонапорная башня
Свиноферма
ый участок под коттеджный посёлок
C25
D25
E25
F25
G25
H25
I25
J25
Урочище Белый Лес
Арнеево
Котельная
Сельскохозяйственное предприятие
СНТ «Дружба»
дер. Арнеево
Пляж
Рыбоводный Арнеевский пруд
Живописно
авт. мост через реку Речму

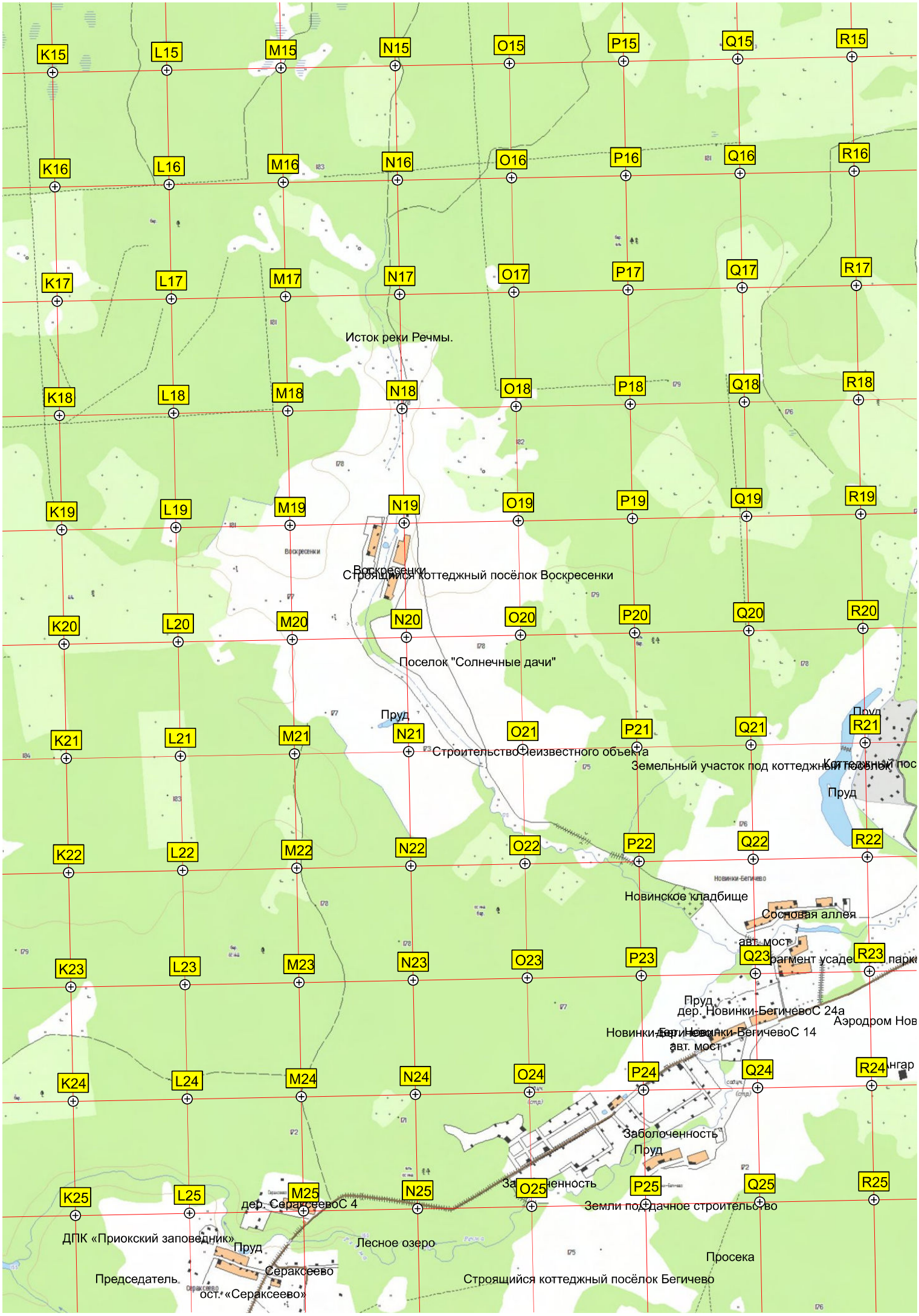
K15
L15
M15
N15
O15
P15
Q15
R15
K16
L16
M16
N16
O16
P16
Q16
R16
K17
L17
M17
N17
O17
P17
Q17
R17
Исток реки Речмы.
K18
L18
M18
N18
O18
P18
Q18
R18
K19
L19
M19
N19
O19
P19
Q19
R19
Воскресенки
Строящийся коттеджный посёлок Воскресенки
K20
L20
M20
N20
O20
P20
Q20
R20
Поселок "Солнечные дачи"
Пруд
K21
L21
M21
N21
O21
P21
Q21
R21
Строительство неизвестного объекта
Земельный участок под коттеджный посёлок
Пруд
K22
L22
M22
N22
O22
P22
Q22
R22
Новинское кладбище
Сосновая аллея
авт. мост
K23
L23
M23
N23
O23
P23
Q23
R23
Пруд
дер. Новинки-БегичевоС 24а
Аэродром Нов
Новинки-Бегичево
авт. мост
K24
L24
M24
N24
O24
P24
Q24
R24
Заболоченность
Пруд
K25
L25
M25
N25
O25
P25
Q25
R25
дер. СераксеевоС 4
Земли под дачное строительство
ДПК «Приокский заповедник»
Пруд
Лесное озеро
Просека
Председатель
Сераксеево
ост. «Сераксеево»
Строящийся коттеджный посёлок Бегичево

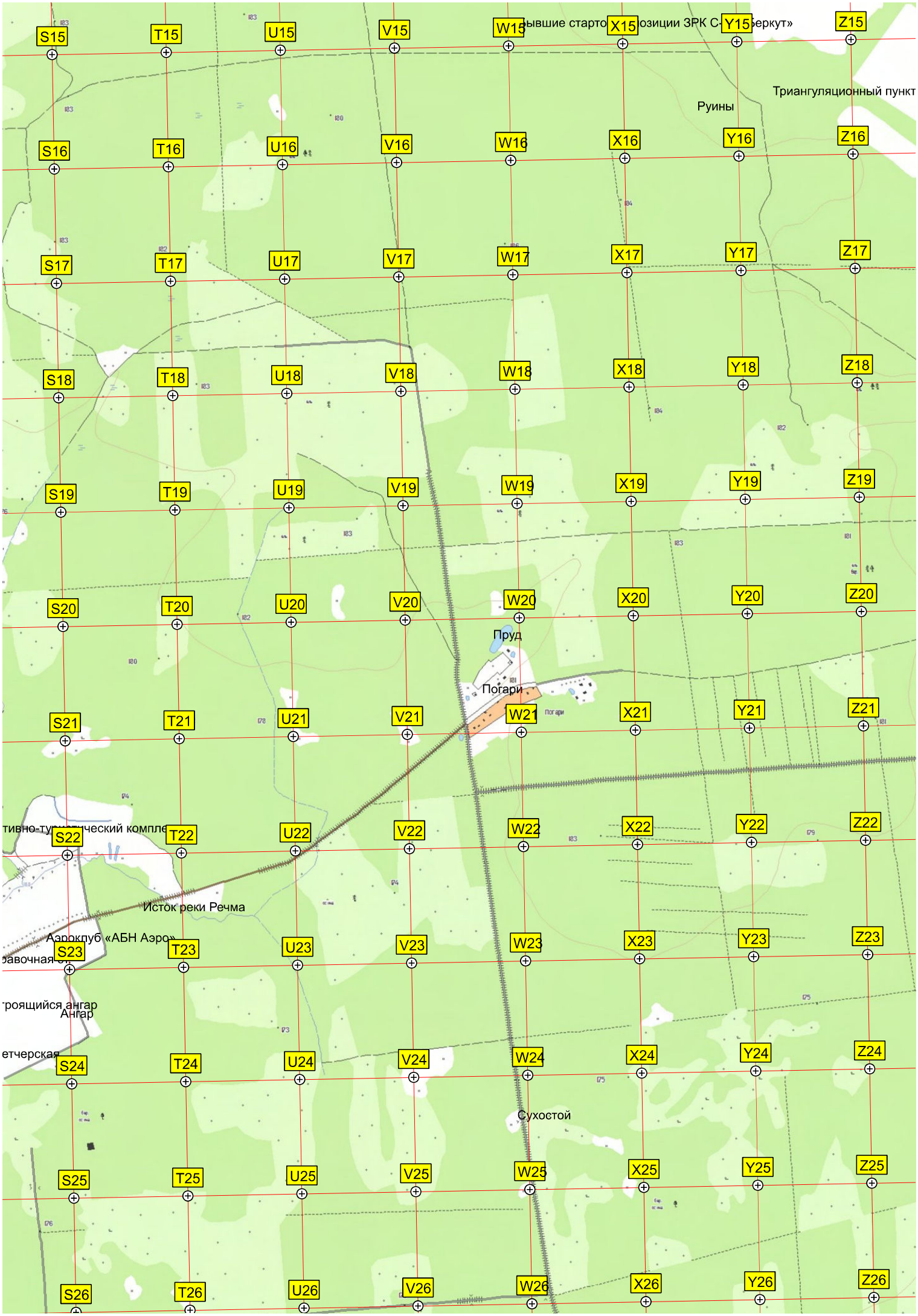
Бывшие старто
позиции ЗРК С-
Беркут»
Триангуляционный пункт
Руины
Пруд
Погари
Исток реки Речма
Аэроклуб «АБН Аэро»
Ангар
Сухостой
S15 T15 U15 V15 W15 X15 Y15 Z15
S16 T16 U16 V16 W16 X16 Y16 Z16
S17 T17 U17 V17 W17 X17 Y17 Z17
S18 T18 U18 V18 W18 X18 Y18 Z18
S19 T19 U19 V19 W19 X19 Y19 Z19
S20 T20 U20 V20 W20 X20 Y20 Z20
S21 T21 U21 V21 W21 X21 Y21 Z21
S22 T22 U22 V22 W22 X22 Y22 Z22
S23 T23 U23 V23 W23 X23 Y23 Z23
S24 T24 U24 V24 W24 X24 Y24 Z24
S25 T25 U25 V25 W25 X25 Y25 Z25
S26 T26 U26 V26 W26 X26 Y26 Z26

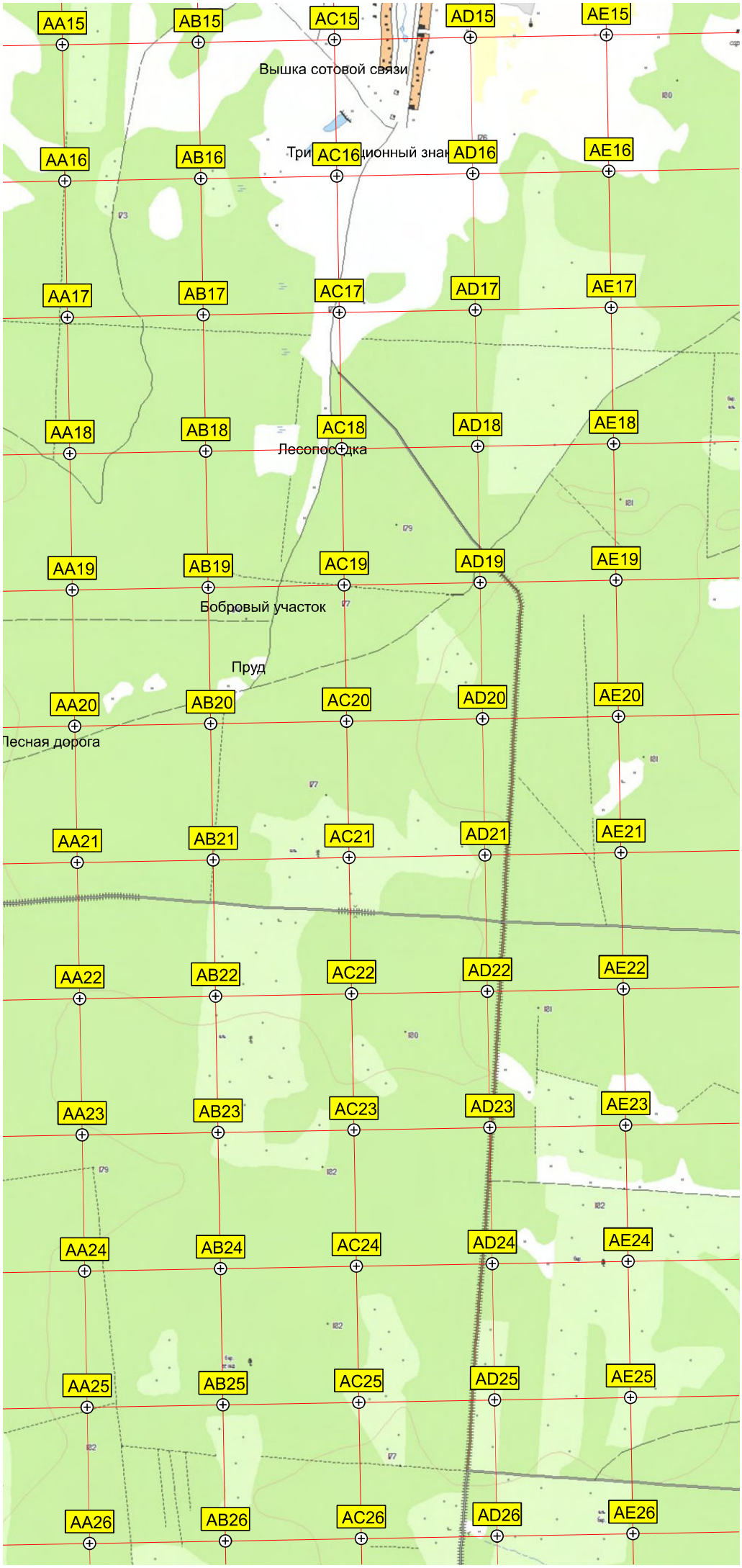
AA15
AB15
AC15
AD15
AE15
Вышка сотовой связи
AA16
AB16
AC16
AD16
AE16
AA17
AB17
AC17
AD17
AE17
AA18
AB18
AC18
AD18
AE18
Лесопосадка
AA19
AB19
AC19
AD19
AE19
Бобровый участок
Пруд
AA20
AB20
AC20
AD20
AE20
Лесная дорога
AA21
AB21
AC21
AD21
AE21
AA22
AB22
AC22
AD22
AE22
AA23
AB23
AC23
AD23
AE23
AA24
AB24
AC24
AD24
AE24
AA25
AB25
AC25
AD25
AE25
AA26
AB26
AC26
AD26
AE26