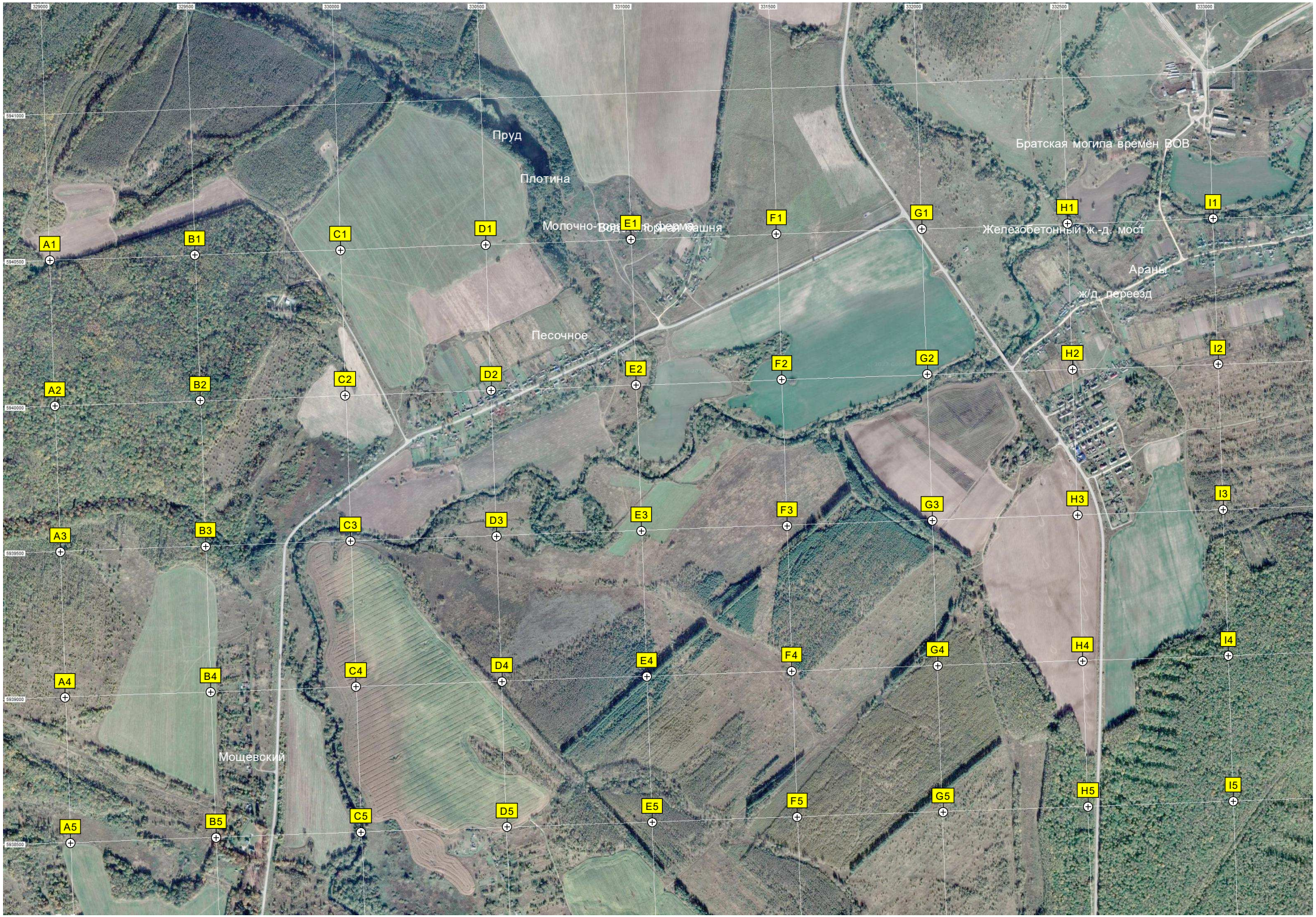
Пруд
Плотина
Молочно-товарная ферма
Водонапорная башня
Братская могила времён ВОВ
Железобетонный ж.-д. мост
Араны
ж/д. переезд
Песочное
Мощевский
A1
B1
C1
D1
E1
F1
G1
H1
I1
A2
B2
C2
D2
E2
F2
G2
H2
I2
A3
B3
C3
D3
E3
F3
G3
H3
I3
A4
B4
C4
D4
E4
F4
G4
H4
I4
A5
B5
C5
D5
E5
F5
G5
H5
I5

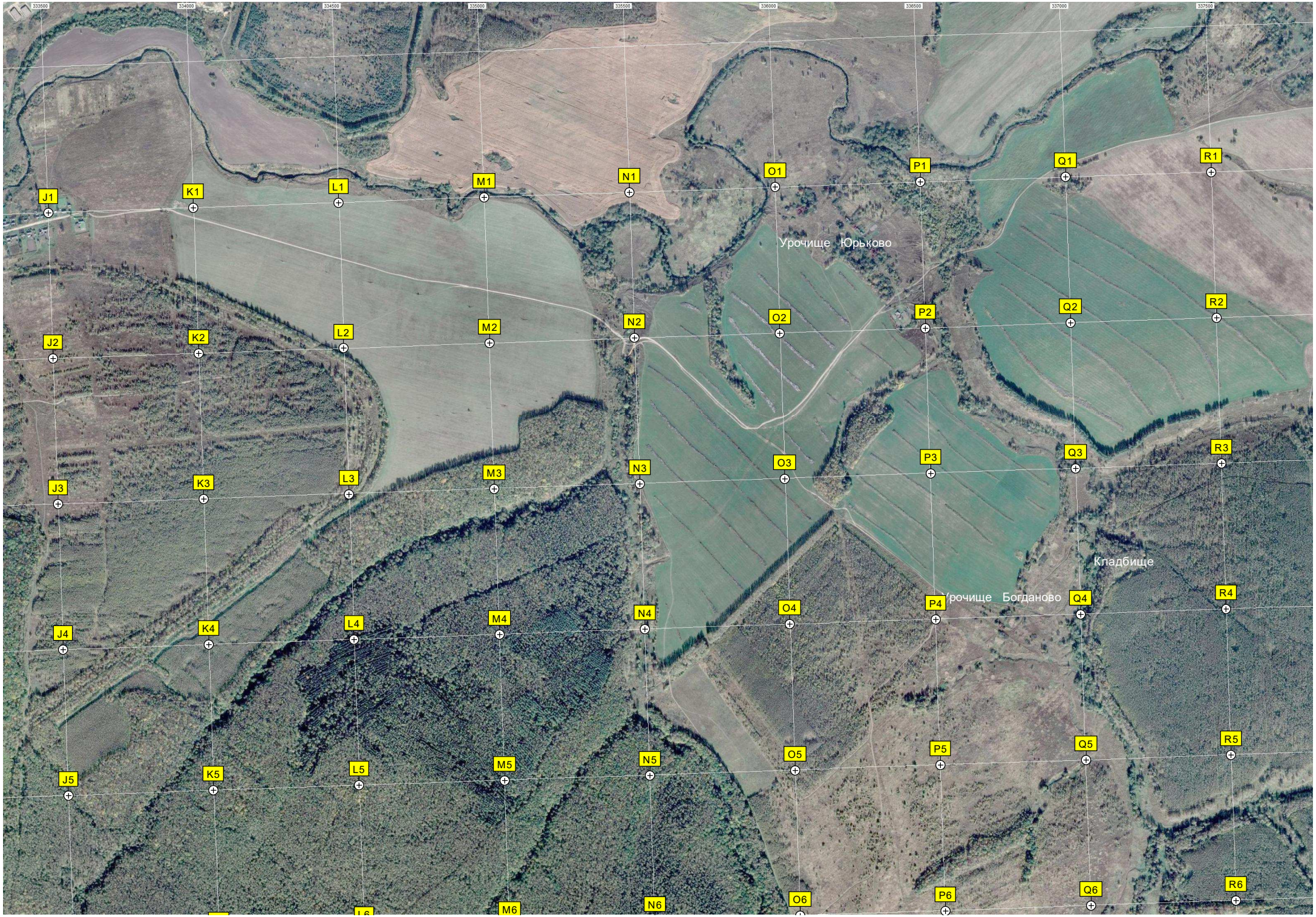
333500
334000
334500
335000
335500
336000
336500
337000
337500
J1
K1
L1
M1
N1
O1
P1
Q1
R1
J2
K2
L2
M2
N2
O2
P2
Q2
R2
J3
K3
L3
M3
N3
O3
P3
Q3
R3
J4
K4
L4
M4
N4
O4
P4
Q4
R4
J5
K5
L5
M5
N5
O5
P5
Q5
R5
L6
M6
N6
O6
P6
Q6
R6
Урочище Юрьково
Кладбище
Урочище Богданово

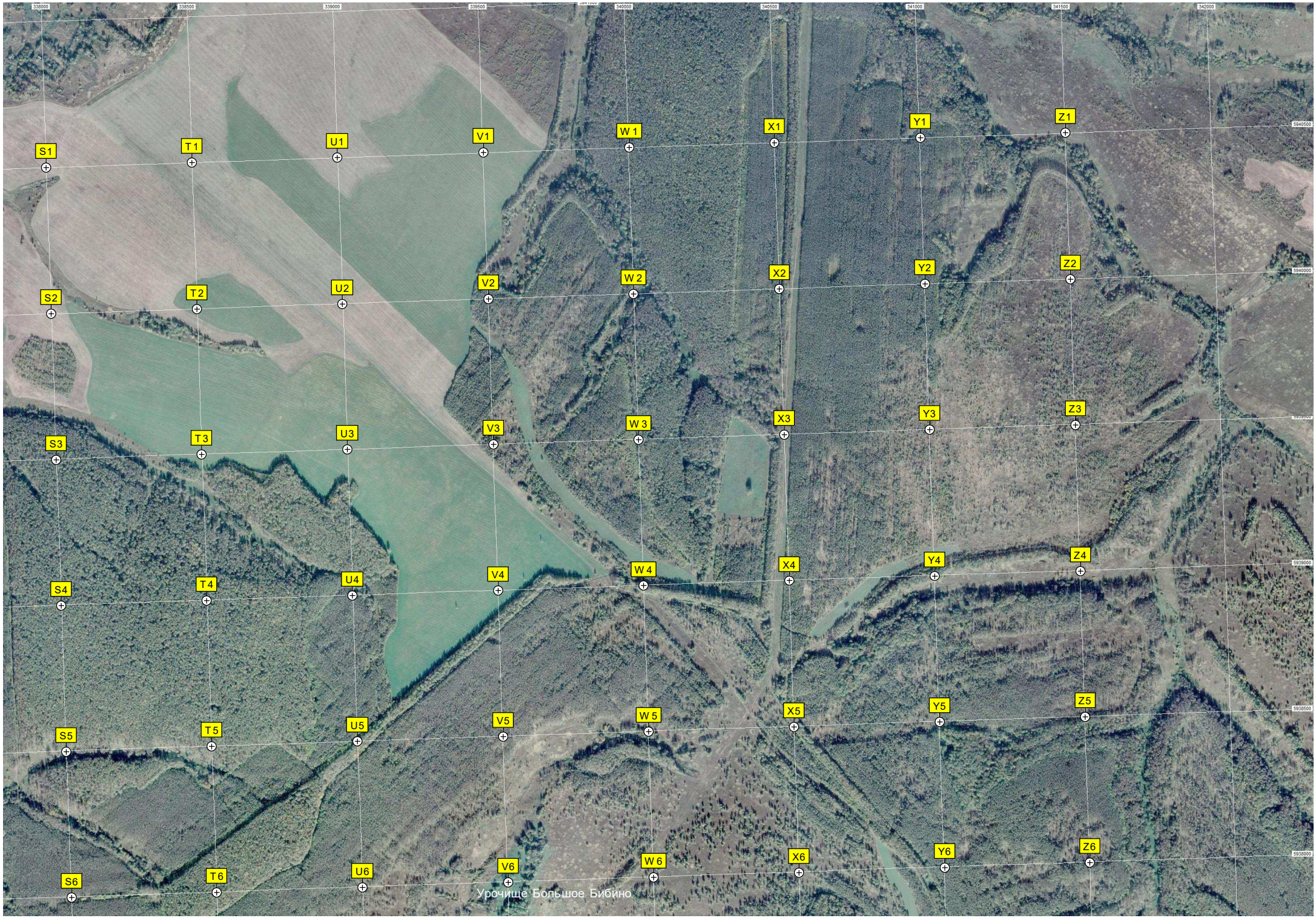
338000
338500
339000
339500
340000
340500
341000
341500
342000
5940500
5940000
5939500
5939000
5938500
5938000
S1
T1
U1
V1
W 1
X1
Y1
Z1
S2
T2
U2
V2
W 2
X2
Y2
Z2
S3
T3
U3
V3
W 3
X3
Y3
Z3
S4
T4
U4
V4
W 4
X4
Y4
Z4
S5
T5
U5
V5
W 5
X5
Y5
Z5
S6
T6
U6
V6
W 6
X6
Y6
Z6
Урочище Большое Бибино


A6
B6
C6
D6
E6
F6
G6
H6
I6
Кладбище
Котодези
A7
B7
C7
D7
E7
F7
G7
H7
I7
A8
B8
C8
D8
E8
F8
G8
H8
I8
Здание автодрома
Автодром
A9
B9
C9
D9
E9
F9
G9
H9
I9
КПП
Гаражи
A10
B10
C10
D10
E10
F10
G10
H10
I10
Дом офицеров
Территория госпиталя
Стадион
База
A11
B11
C11
D11
E11
F11
G11
H11
I11
Прилепы
Учеб
Подсобное хоз
E12
F12
G12
H12
I12

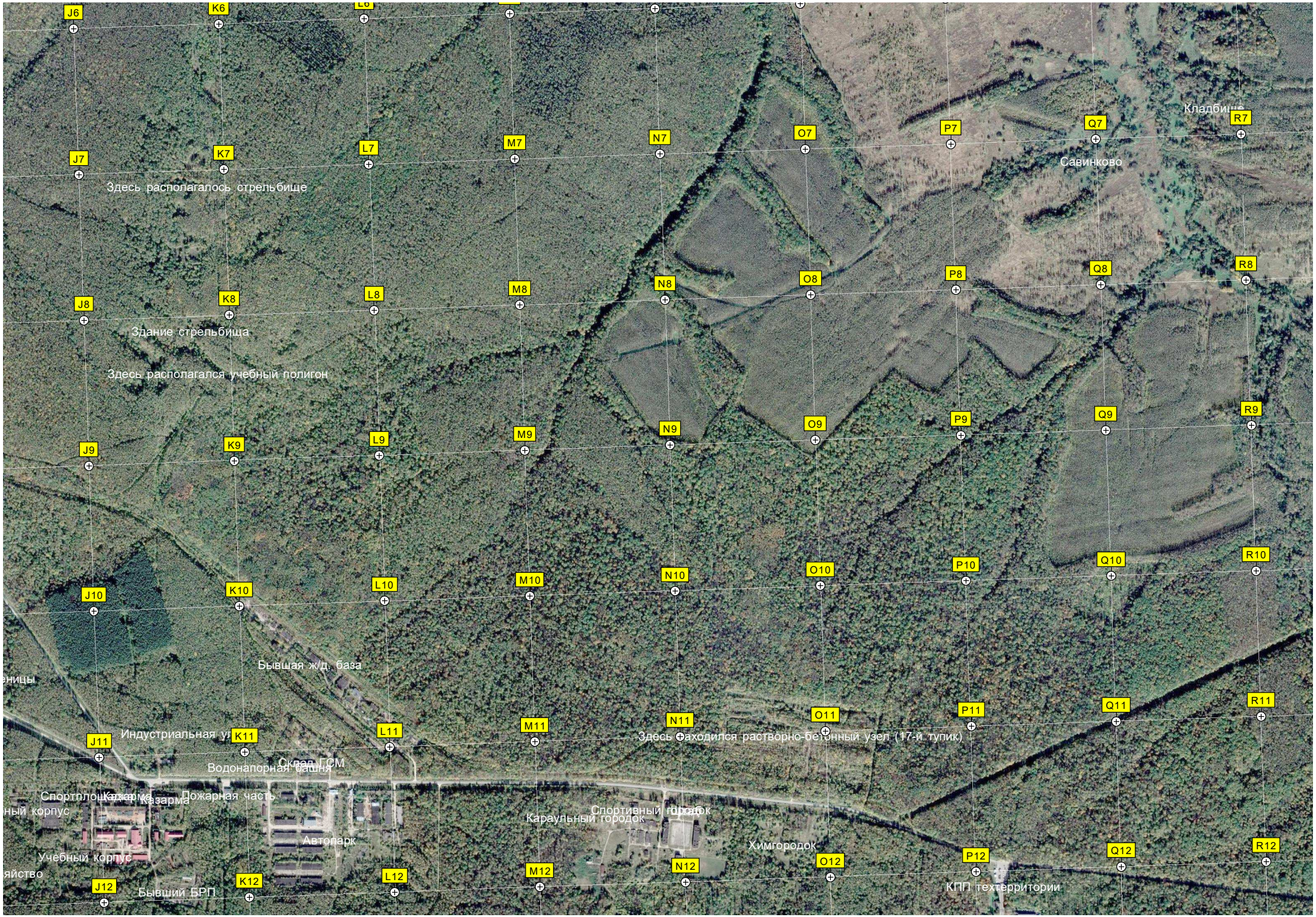
J6
K6
L6
M6
N6
O6
P6
Q6
R6
J7
K7
L7
M7
N7
O7
P7
Q7
R7
Кладбище
Савинково
Здесь располагалось стрельбище
J8
K8
L8
M8
N8
O8
P8
Q8
R8
Здание стрельбища
Здесь располагался учебный полигон
J9
K9
L9
M9
N9
O9
P9
Q9
R9
J10
K10
L10
M10
N10
O10
P10
Q10
R10
Бывшая ж/д. база
J11
K11
L11
M11
N11
O11
P11
Q11
R11
Индустриальная ул.
Здесь находился растворно-бетонный узел (17-й тупик)
Склад ГСМ
Водонапорная башня
Спортплощадка
Казарма
Пожарная часть
Караульный городок
Спортивный городок
Автопарк
Химгородок
Учебный корпус
J12
K12
L12
M12
N12
O12
P12
Q12
R12
Бывший БРП
КПП техтерритории

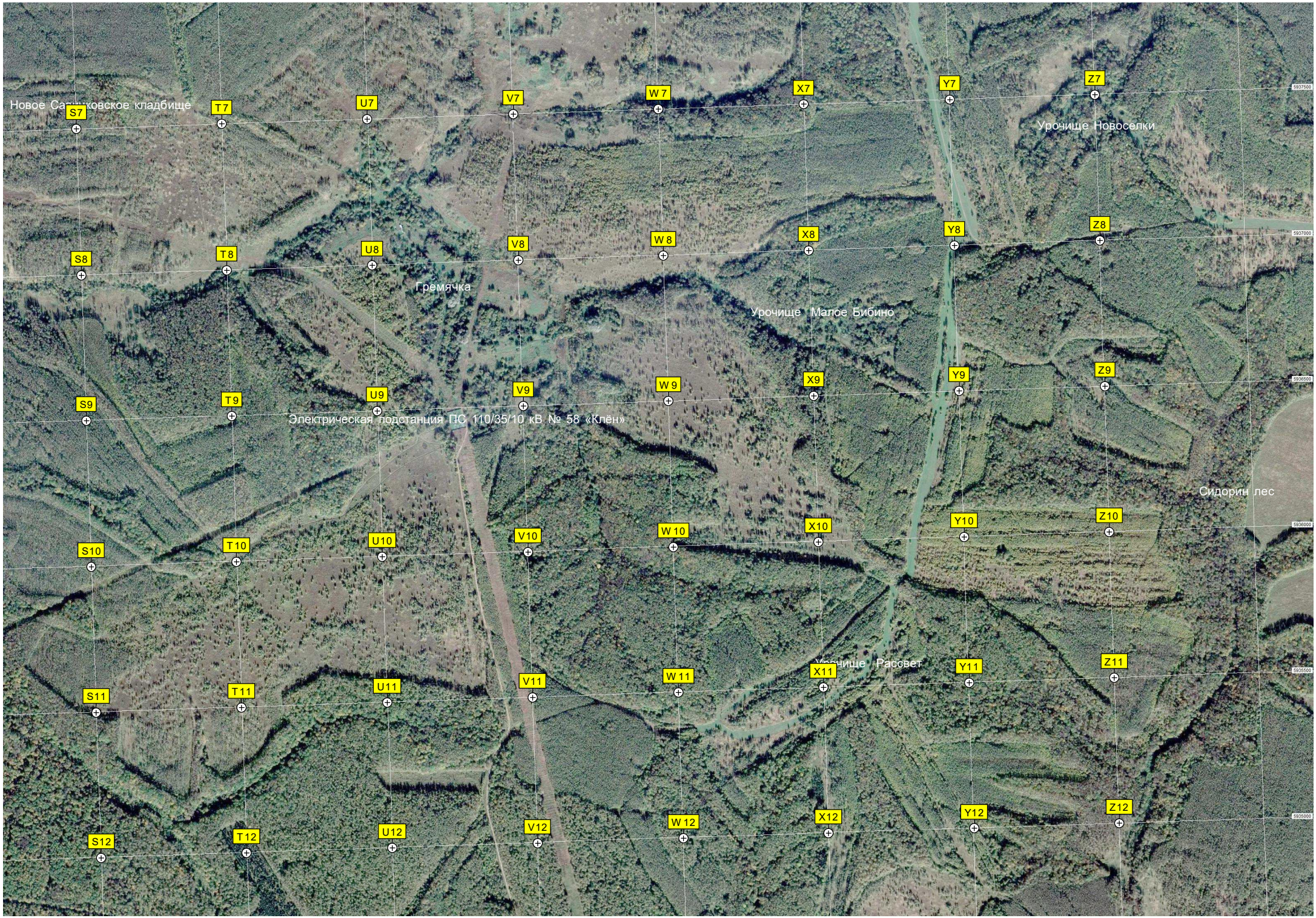
Новое Сапшковское кладбище
Урочище Новоселки
Гремячка
Урочище Малое Бибино
Электрическая подстанция ПС 110/35/10 кВ № 58 «Клён»
Сидорин лес
Урочище Рассвет
S7
T7
U7
V7
W 7
X7
Y7
Z7
S8
T8
U8
V8
W 8
X8
Y8
Z8
S9
T9
U9
V9
W 9
X9
Y9
Z9
S10
T10
U10
V10
W 10
X10
Y10
Z10
S11
T11
U11
V11
W 11
X11
Y11
Z11
S12
T12
U12
V12
W 12
X12
Y12
Z12

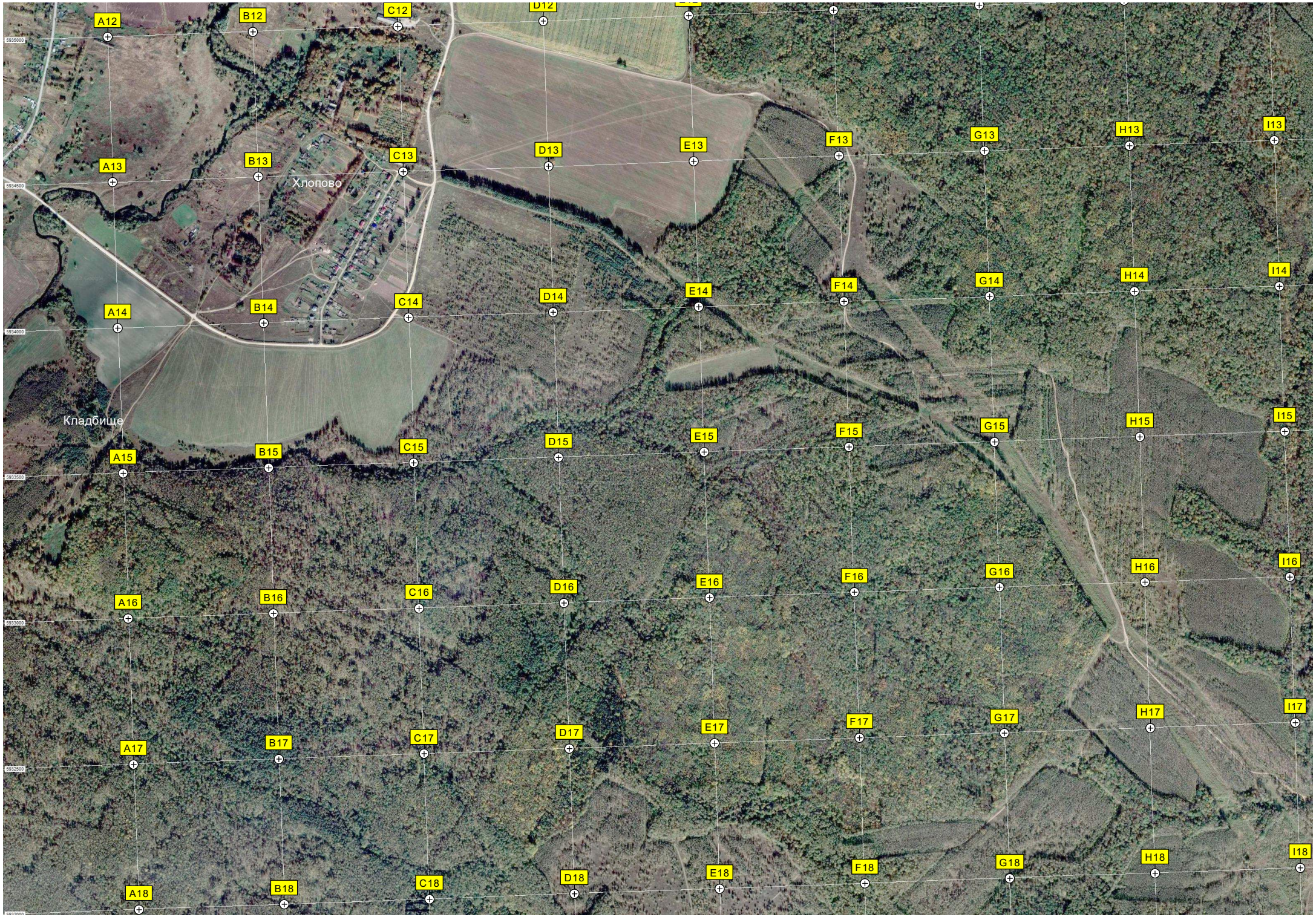
A12
B12
C12
D12
A13
B13
C13
D13
E13
F13
G13
H13
I13
Хлопово
A14
B14
C14
D14
E14
F14
G14
H14
I14
Кладбище
A15
B15
C15
D15
E15
F15
G15
H15
I15
A16
B16
C16
D16
E16
F16
G16
H16
I16
A17
B17
C17
D17
E17
F17
G17
H17
I17
A18
B18
C18
D18
E18
F18
G18
H18
I18

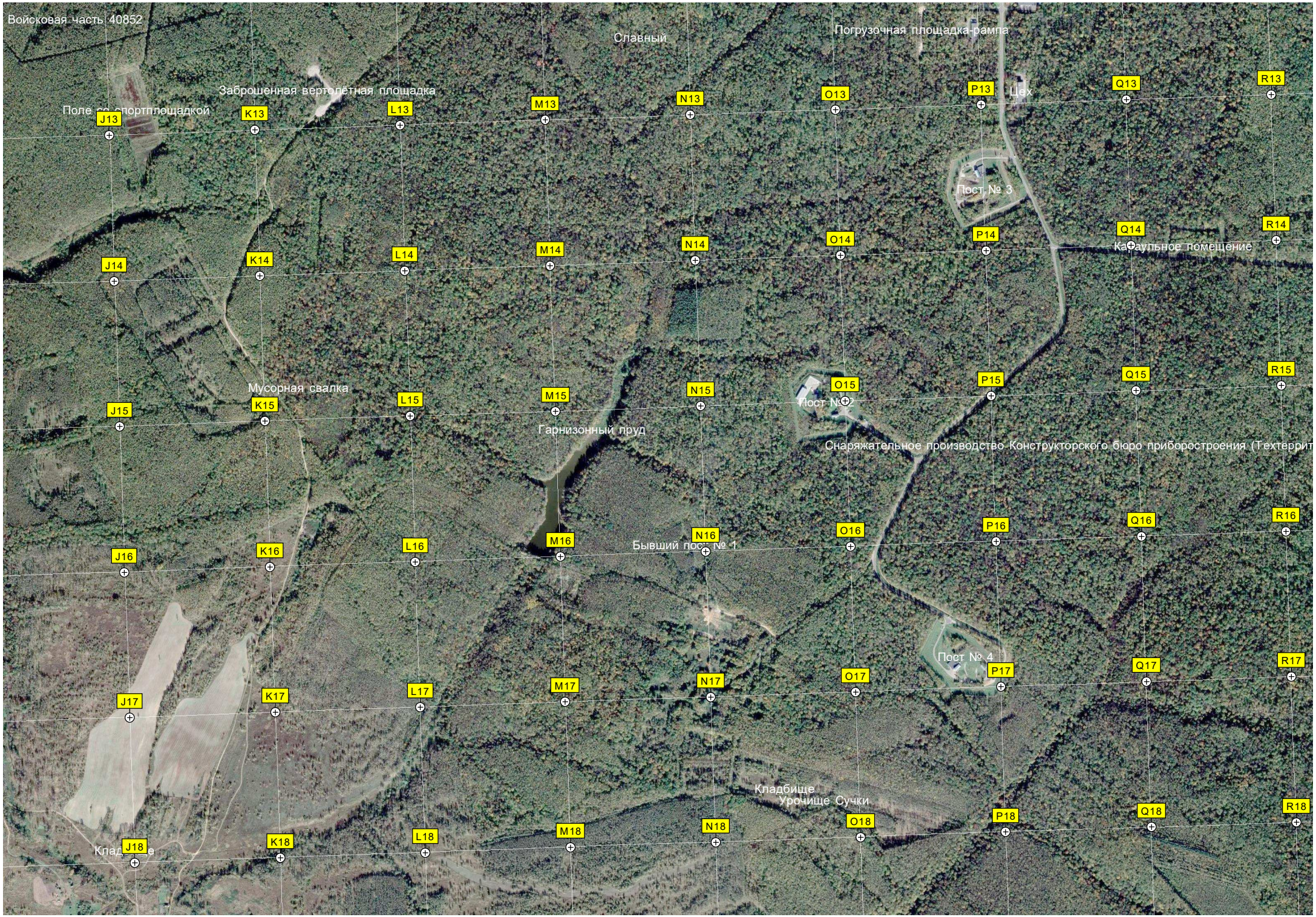
Войсковая часть 40852
Славный
Погрузочная площадка-рампа
Заброшенная вертолётная площадка
Поле со спортплощадкой
Цех
Пост № 3
Караульное помещение
Мусорная свалка
Пост № 2
Гарнизонный пруд
Снаряжательное производство Конструкторского бюро приборостроения (Техтеррит
Бывший пост № 1
Пост № 4
Кладбище
Урочище Сучки
J13
K13
L13
M13
N13
O13
P13
Q13
R13
J14
K14
L14
M14
N14
O14
P14
Q14
R14
J15
K15
L15
M15
N15
O15
P15
Q15
R15
J16
K16
L16
M16
N16
O16
P16
Q16
R16
J17
K17
L17
M17
N17
O17
P17
Q17
R17
J18
K18
L18
M18
N18
O18
P18
Q18
R18

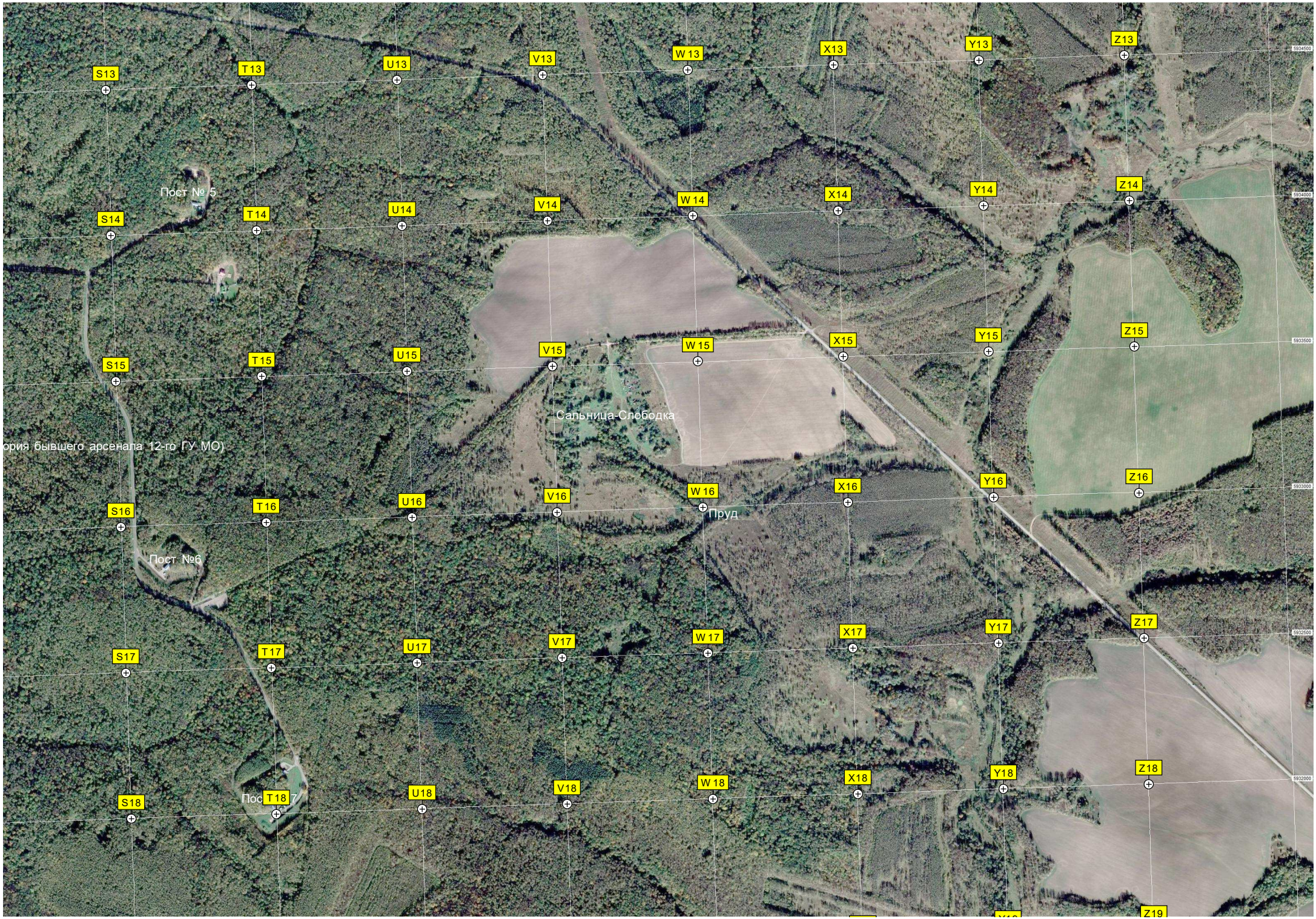
S13
T13
U13
V13
W 13
X13
Y13
Z13
Пост № 5
S14
T14
U14
V14
W 14
X14
Y14
Z14
S15
T15
U15
V15
W 15
X15
Y15
Z15
Сальница-Слободка
ория бывшего арсенала 12-го ГУ МО)
S16
T16
U16
V16
W 16
X16
Y16
Z16
Пруд
Пост №6
S17
T17
U17
V17
W 17
X17
Y17
Z17
S18
T18
U18
V18
W 18
X18
Y18
Z18
Z19

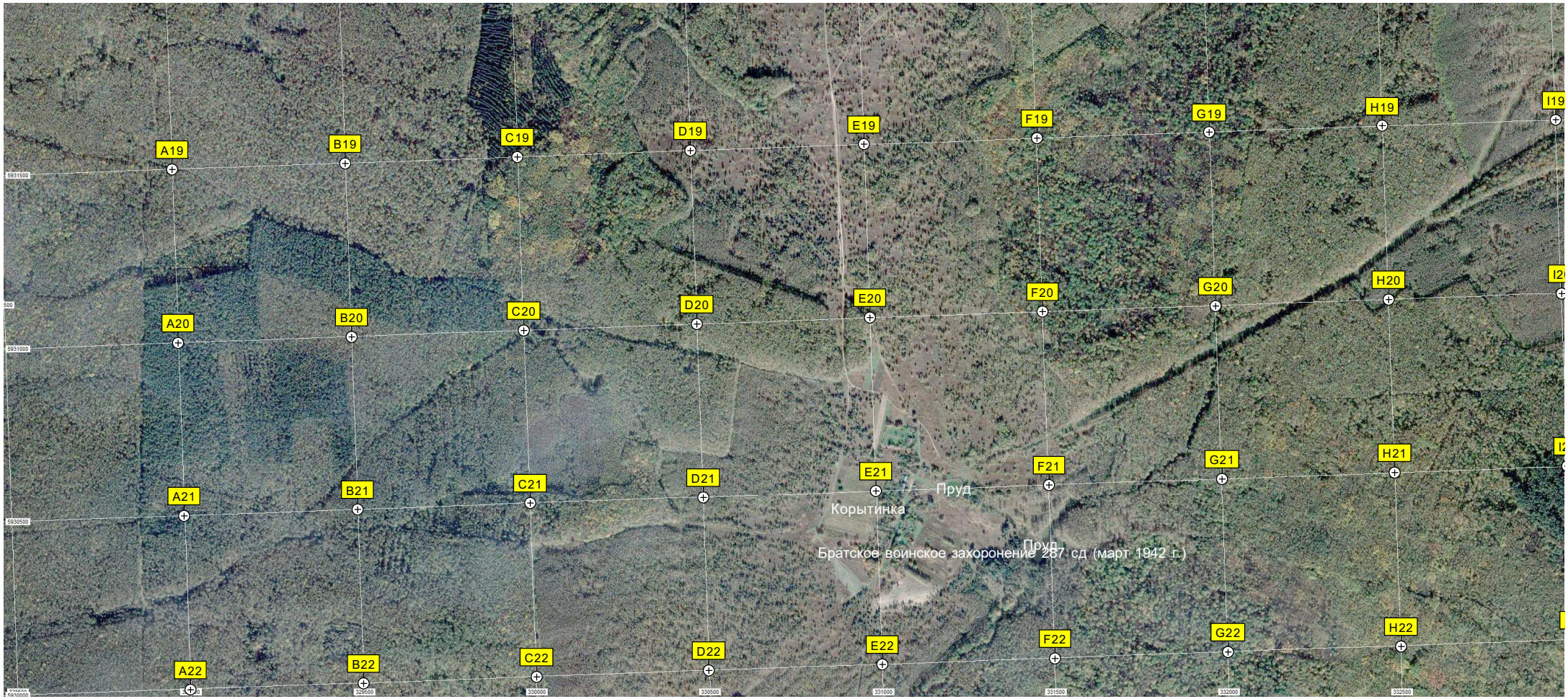
A19
B19
C19
D19
E19
F19
G19
H19
I19
A20
B20
C20
D20
E20
F20
G20
H20
A21
B21
C21
D21
E21
F21
G21
H21
A22
B22
C22
D22
E22
F22
G22
H22
Пруд
Корытинка
Пруд
Братское воинское захоронение 287 сд (март 1942 г.)
5931500
5931000
5930500
329500
330000
330500
331000
331500
332000
332500

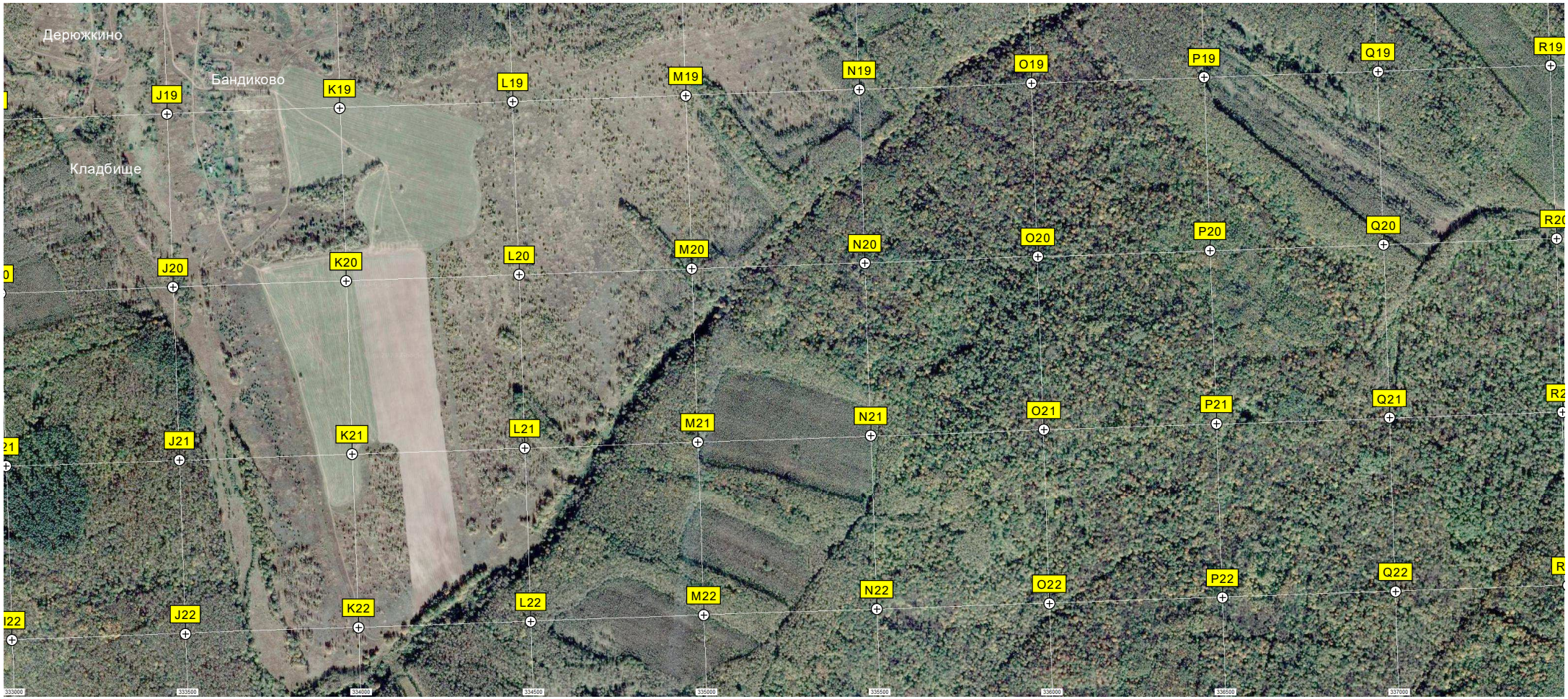
Дерюжкино
Бандиково
Кладбище
J19
K19
L19
M19
N19
O19
P19
Q19
R19
J20
K20
L20
M20
N20
O20
P20
Q20
J21
K21
L21
M21
N21
O21
P21
Q21
J22
K22
L22
M22
N22
O22
P22
Q22
333000
333500
334000
334500
335000
335500
336000
336500
337000

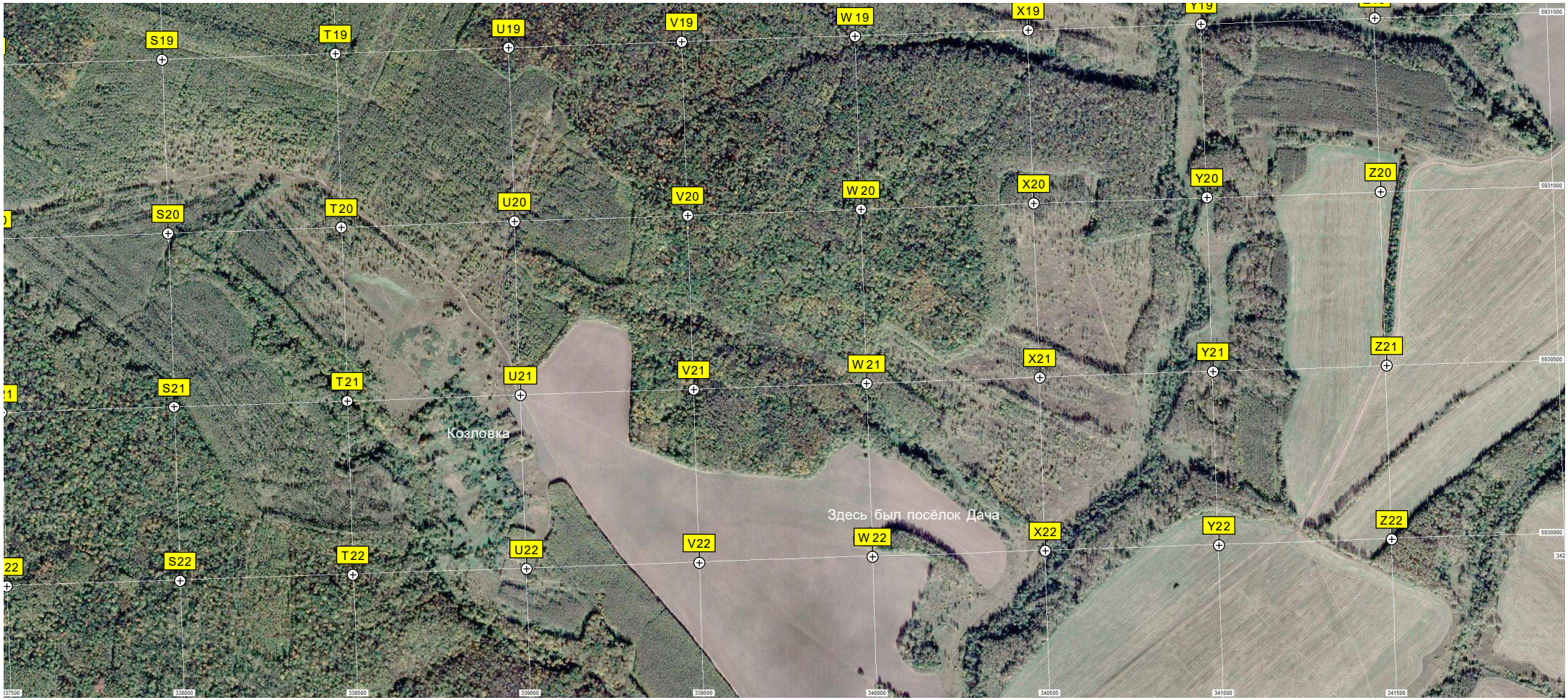
S19
T19
U19
V19
W 19
X19
Y19
S20
T20
U20
V20
W 20
X20
Y20
Z20
S21
T21
U21
V21
W 21
X21
Y21
Z21
Козловка
Здесь был посёлок Дача
S22
T22
U22
V22
W 22
X22
Y22
Z22
5931500
5931000
5930500
5930000
338000
338500
339000
339500
340000
340500
341000
341500