000
528500
529000
529500
530000
530500
531000
5315
6364500
6364000
6363500
6363000
6362500
6362000
6361500
00
6361000
6360500
6360000
A1
B1
C1
D1
E1
F1
G1
A2
B2
C2
D2
E2
F2
G2
A3
B3
C3
D3
E3
F3
G3
A4
B4
C4
D4
E4
F4
G4
A5
B5
C5
D5
E5
F5
G5
A6
B6
C6
D6
E6
F6
G6
A7
B7
C7
D7
E7
F7
G7
A8
B8
C8
D8
E8
F8
G8
A9
B9
C9
D9
E9
F9
G9
A10
B10
C10
D10
E10
F10
G10
олото Аморковское
Пруд
таросеитово
Маланино
Новодубное
Назарьево
Остров

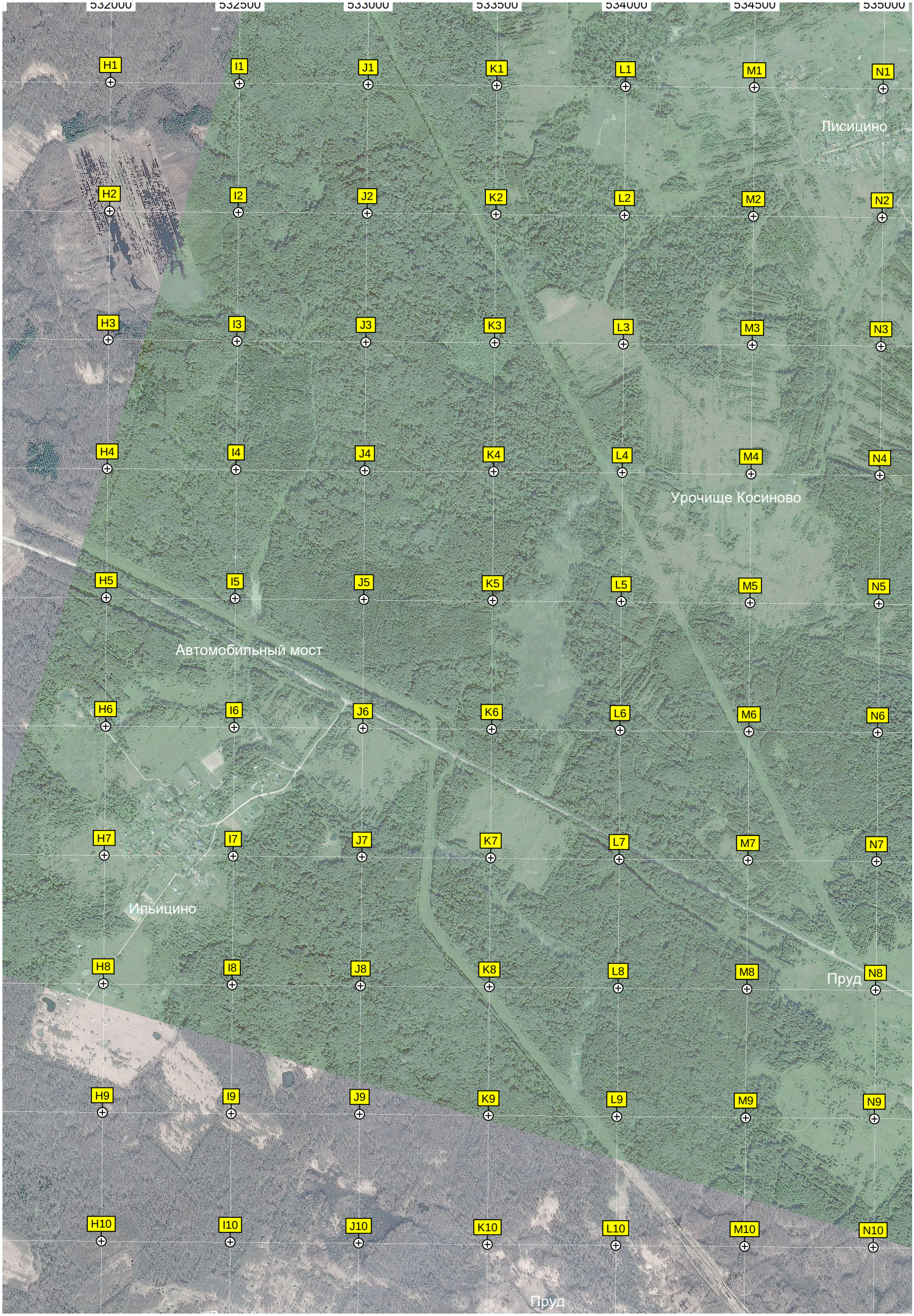
532000
532500
533000
533500
534000
534500
535000
H1
I1
J1
K1
L1
M1
N1
H2
I2
J2
K2
L2
M2
N2
H3
I3
J3
K3
L3
M3
N3
H4
I4
J4
K4
L4
M4
N4
H5
I5
J5
K5
L5
M5
N5
H6
I6
J6
K6
L6
M6
N6
H7
I7
J7
K7
L7
M7
N7
H8
I8
J8
K8
L8
M8
N8
H9
I9
J9
K9
L9
M9
N9
H10
I10
J10
K10
L10
M10
N10
Лисицино
Урочище Косиново
Автомобильный мост
Ильицино
Пруд
Пруд

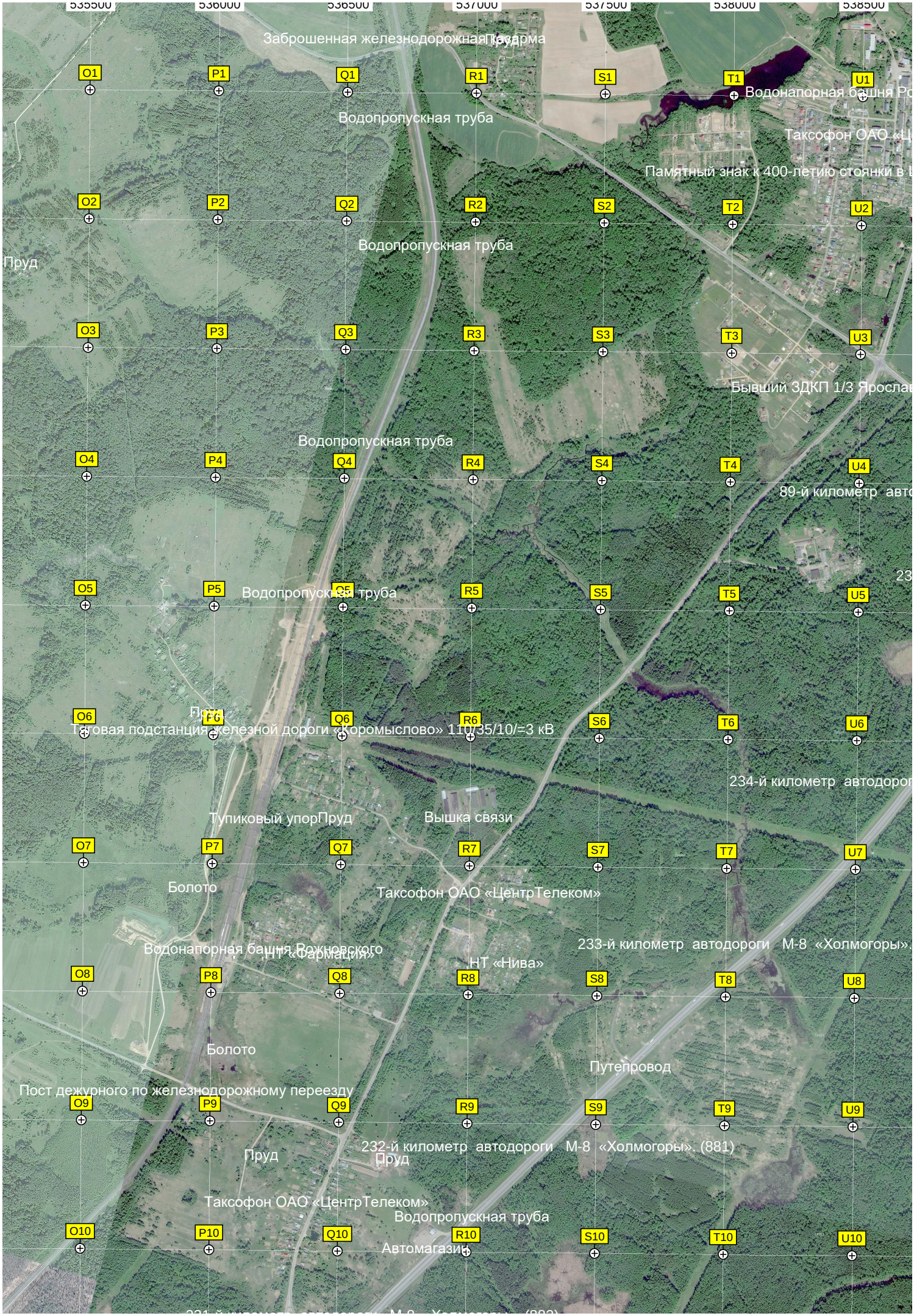
535500
536000
536500
537000
537500
538000
538500
Заброшенная железнодорожнаяПлатформа
Водонапорная башня Ро
Водопропускная труба
Таксофон ОАО «Ц
Памятный знак к 400-летию стоянки в
Водопропускная труба
Пруд
Бывший ЗДКП 1/3 Ярослав
Водопропускная труба
89-й километр авто
Водопропускная труба
Тяговая подстанция железной дороги «Коромыслово» 110/35/10/=3 кВ
234-й километр автодоро
Тупиковый упорПруд
Вышка связи
Болото
Таксофон ОАО «ЦентрТелеком»
233-й километр автодороги М-8 «Холмогоры».
Водонапорная башня Рожновского
НТ «Фармация»
НТ «Нива»
Болото
Путепровод
Пост дежурного по железнодорожному переезду
Пруд
232-й километр автодороги М-8 «Холмогоры». (881)
Пруд
Таксофон ОАО «ЦентрТелеком»
Водопропускная труба
Автомагазин
O1 P1 Q1 R1 S1 T1 U1
O2 P2 Q2 R2 S2 T2 U2
O3 P3 Q3 R3 S3 T3 U3
O4 P4 Q4 R4 S4 T4 U4
O5 P5 Q5 R5 S5 T5 U5
O6 P6 Q6 R6 S6 T6 U6
O7 P7 Q7 R7 S7 T7 U7
O8 P8 Q8 R8 S8 T8 U8
O9 P9 Q9 R9 S9 T9 U9
O10 P10 Q10 R10 S10 T10 U10

539000
539500
540000
540500
541000
541500
542000
238-й километр автодороги М-8 «Холмогоры». (875)
Водопропускная труба
237-й километр автодороги М-8 «Холмогоры». (876)
236-й километр автодороги М-8 «Холмогоры». (877)
Пункт связи
88-й километр автодороги Иваново - Гаврилов-Ям - (М8)Шопша (Р79) (2)
Лычево
Тупкино
87-й километр автодороги Иваново - Гаврилов-Ям - (М8)Шопша (Р79) (3)
86-й километр автодороги Иваново - Гаврилов-Ям - (М8)Шопша (Р79)
Хватково
V1
W1
X1
Y1
Z1
AA1
AB1
6364500
V2
W2
X2
Y2
Z2
AA2
AB2
6364000
V3
W3
X3
Y3
Z3
AA3
AB3
6363500
V4
W4
X4
Y4
Z4
AA4
AB4
6363000
V5
W5
X5
Y5
Z5
AA5
AB5
6362500
V6
W6
X6
Y6
Z6
AA6
AB6
6362000
V7
W7
X7
Y7
Z7
AA7
AB7
6361500
V8
W8
X8
Y8
Z8
AA8
AB8
6361000
V9
W9
X9
Y9
Z9
AA9
AB9
6360500
V10
W10
X10
Y10
Z10
AA10
AB10
6360000

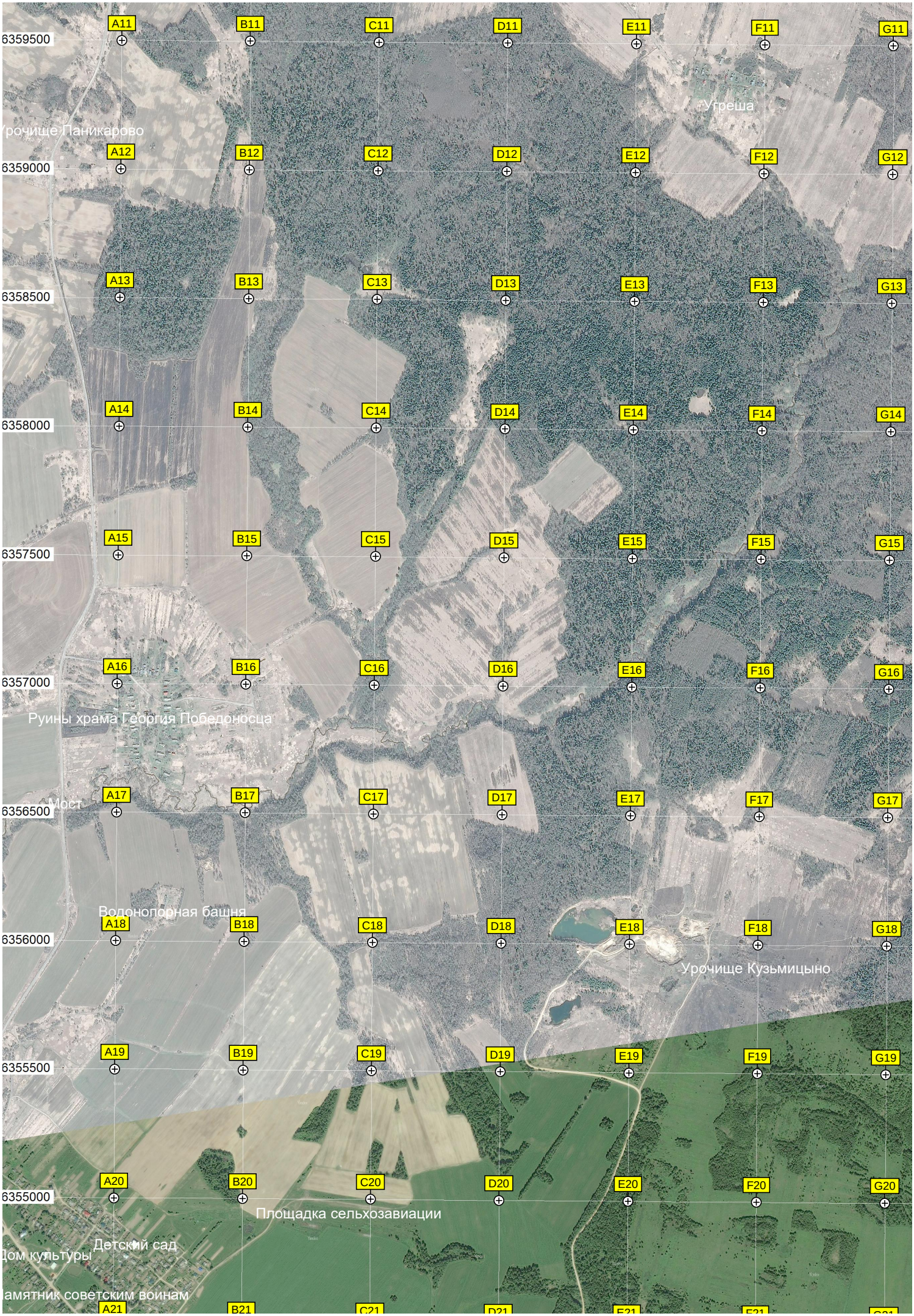
A11 B11 C11 D11 E11 F11 G11
6359500
Угреша
Урочище Паникарово
A12 B12 C12 D12 E12 F12 G12
6359000
A13 B13 C13 D13 E13 F13 G13
6358500
A14 B14 C14 D14 E14 F14 G14
6358000
A15 B15 C15 D15 E15 F15 G15
6357500
A16 B16 C16 D16 E16 F16 G16
6357000
Руины храма Георгия Победоносца
Мост
A17 B17 C17 D17 E17 F17 G17
6356500
Водонапорная башня
A18 B18 C18 D18 E18 F18 G18
6356000
Урочище Кузьмицыно
A19 B19 C19 D19 E19 F19 G19
6355500
A20 B20 C20 D20 E20 F20 G20
6355000
Площадка сельхозавиации
Детский сад
Дом культуры
Памятник советским воинам
A21 B21 C21 D21 E21 F21


H11
I11
J11
K11
L11
M11
N11
Водопропускна
Пруд
"Швейник"
"Ручёк"
Пруд
"Русмебель"
" отьма-2
H12
I12
J12
K12
L12
M12
N12
Цибирино
"Хутор"
Пустынь
"отьма"
Неохраняемый железнодорожный переезд
Мост
H13
I13
J13
K13
L13
M13
N13
Пруд
"Политехник-2"
"Политехник-2"
Храм Воскресения Христова
Ратислово
H14
I14
J14
K14
L14
M14
N14
Коллектор
H15
I15
J15
K15
L15
M15
N15
H16
I16
J16
K16
L16
M16
N16
Овинищи
H17
I17
J17
K17
L17
M17
N17
227-й километр автодороги
H18
I18
J18
K18
L18
N18
Пруд
Таксофон ОАО «Центр Телеком»
Опузиново
Пешеходный пе
АЗС "ТО"
H19
I19
J19
K19
L19
M19
N19
Болото
226-й километр автодороги М-8 «Хо
H20
I20
J20
K20
L20
M20
N20
Кладбище
Пешеходный переход


труба
Путепровод
Коромысловское кладбище
Нефтеперекачивающая станция «Ярославль-3»
Электрическая подстанция (ПС) «Тишино» 110/10 кВ
Километровый знак 230-й (883-й) км автодороги М-8 «Холмогоры»
АЗС «Роснефть»
Вертолётная площадка нефтеперекачивающей станции «Ярославль-3»
Чернево
229-й километр автодороги М-8 «Холмогоры». (884)
Пешеходный переход
Таксофон ОАО «ЦентрТелеком»
Урочище Мороз
автодороги М-8 «Холмогоры». (885)
фон ОАО «ЦентрТелеком»
М-8 «Холмогоры». (886)
переход
могоры». (887)
O11 P11 Q11 R11 S11 T11 U11
O12 P12 Q12 R12 S12 T12 U12
O13 P13 Q13 R13 S13 T13 U13
O14 P14 Q14 R14 S14 T14 U14
O15 P15 Q15 R15 S15 T15 U15
O16 P16 Q16 R16 S16 T16 U16
O17 P17 Q17 R17 S17 T17 U17
O18 P18 Q18 R18 S18 T18 U18
O19 P19 Q19 R19 S19 T19 U19
O20 P20 Q20 R20 S20 T20 U20

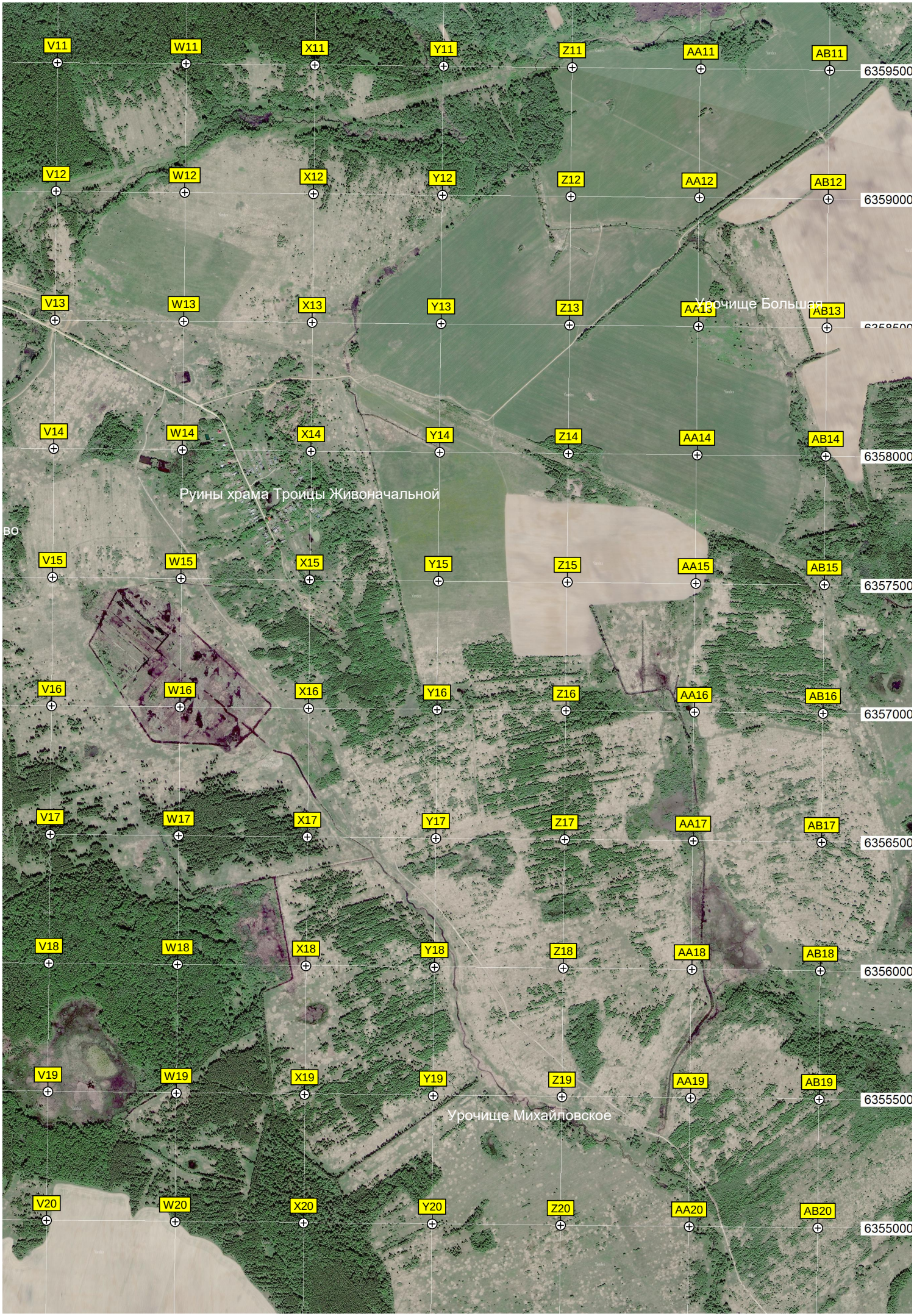
V11
W11
X11
Y11
Z11
AA11
AB11
6359500
V12
W12
X12
Y12
Z12
AA12
AB12
6359000
V13
W13
X13
Y13
Z13
AA13
AB13
Урочище Большая
V14
W14
X14
Y14
Z14
AA14
AB14
6358000
Руины храма Троицы Живоначальной
V15
W15
X15
Y15
Z15
AA15
AB15
6357500
V16
W16
X16
Y16
Z16
AA16
AB16
6357000
V17
W17
X17
Y17
Z17
AA17
AB17
6356500
V18
W18
X18
Y18
Z18
AA18
AB18
6356000
V19
W19
X19
Y19
Z19
AA19
AB19
6355500
Урочище Михайловское
V20
W20
X20
Y20
Z20
AA20
AB20
6355000

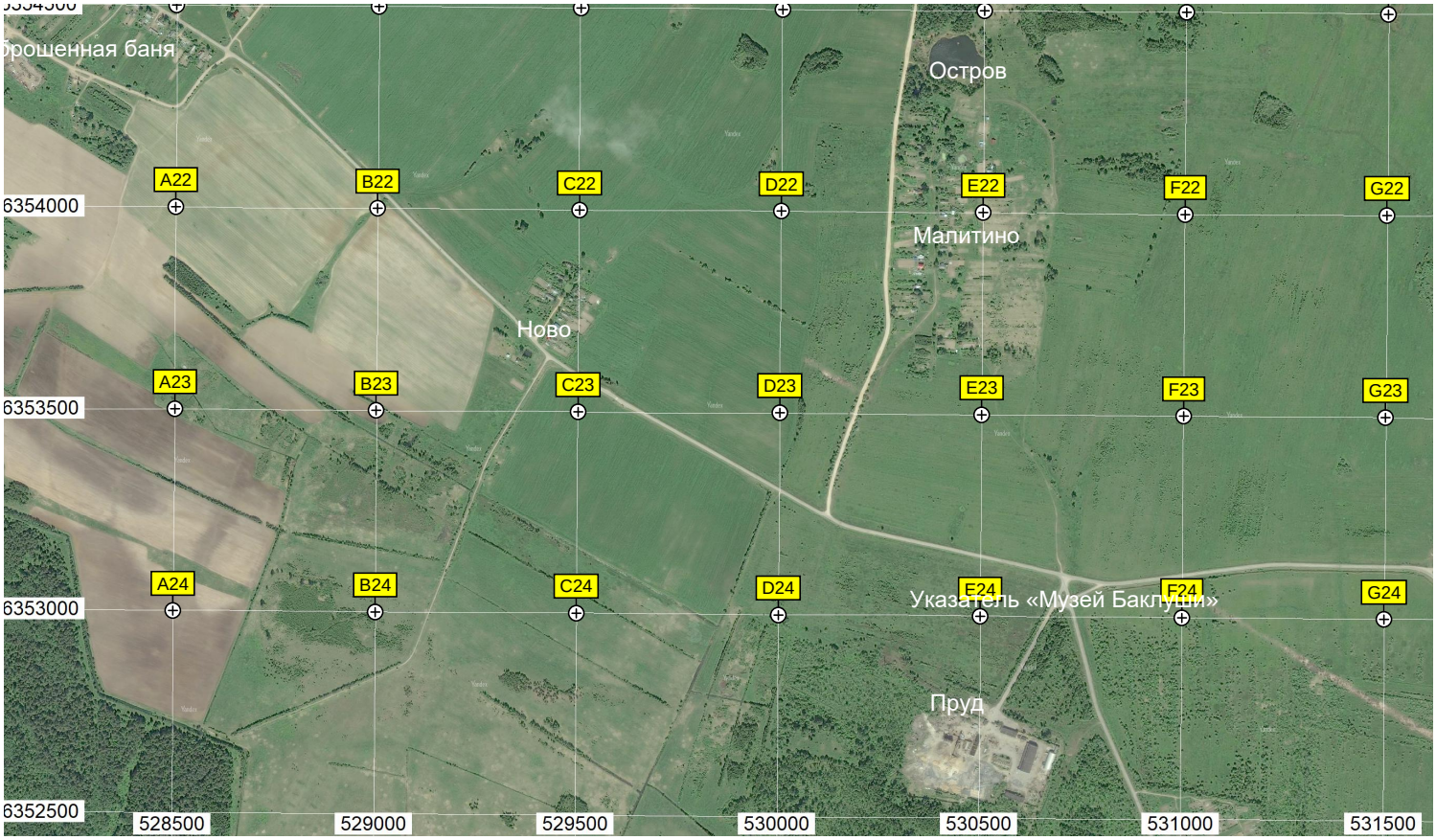
брошенная баня
Остров
Малитино
Ново
Указатель «Музей Баклуши»
Пруд
A22
B22
C22
D22
E22
F22
G22
A23
B23
C23
D23
E23
F23
G23
A24
B24
C24
D24
E24
F24
G24
6354000
6353500
6353000
6352500
528500
529000
529500
530000
530500
531000
531500

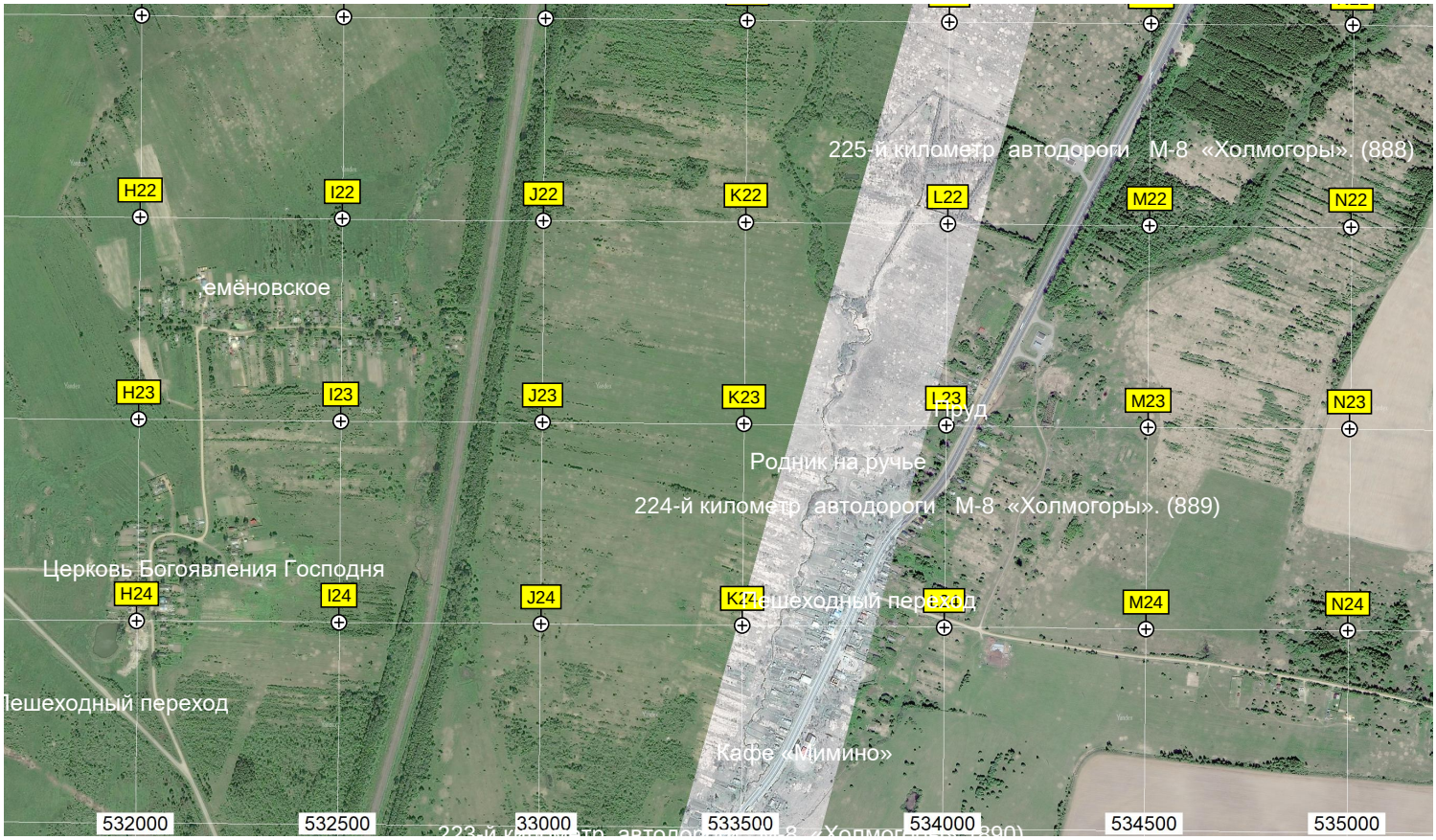
225-й километр автодороги М-8 «Холмогоры». (888)
H22
I22
J22
K22
L22
M22
N22
емёновское
H23
I23
J23
K23
L23
M23
N23
Пруд
Родник на ручье
224-й километр автодороги М-8 «Холмогоры». (889)
Церковь Богоявления Господня
H24
I24
J24
K24
L24
M24
N24
Пешеходный переход
Пешеходный переход
Кафе «Мимино»
532000
532500
33000
533500
534000
534500
535000

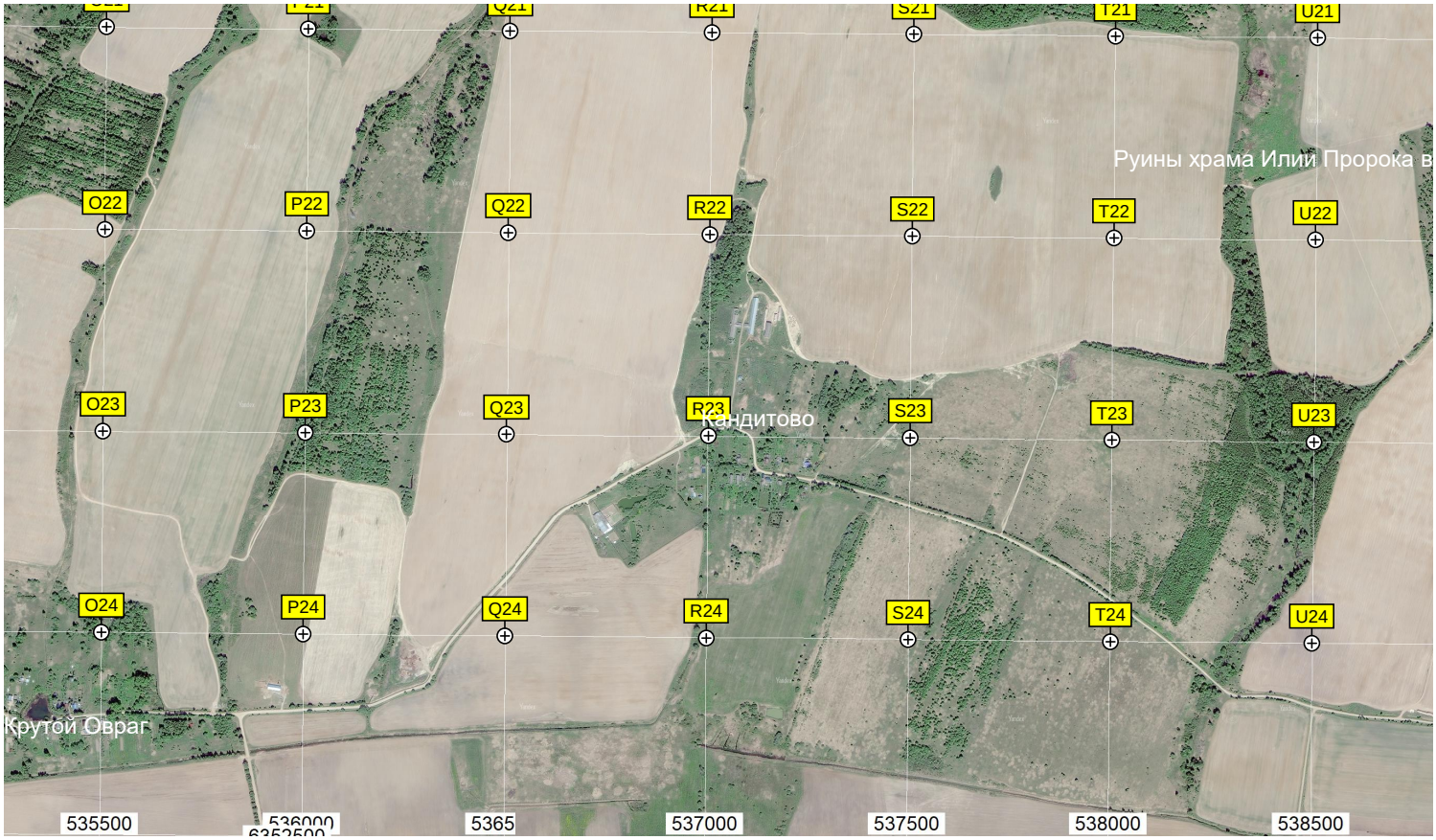
Руины храма Илий Пророка в
Кандитово
Крутой Овраг
O22
P22
Q22
R22
S22
T22
U22
O23
P23
Q23
R23
S23
T23
U23
O24
P24
Q24
R24
S24
T24
U24
535500
536000
537000
537500
538000
538500

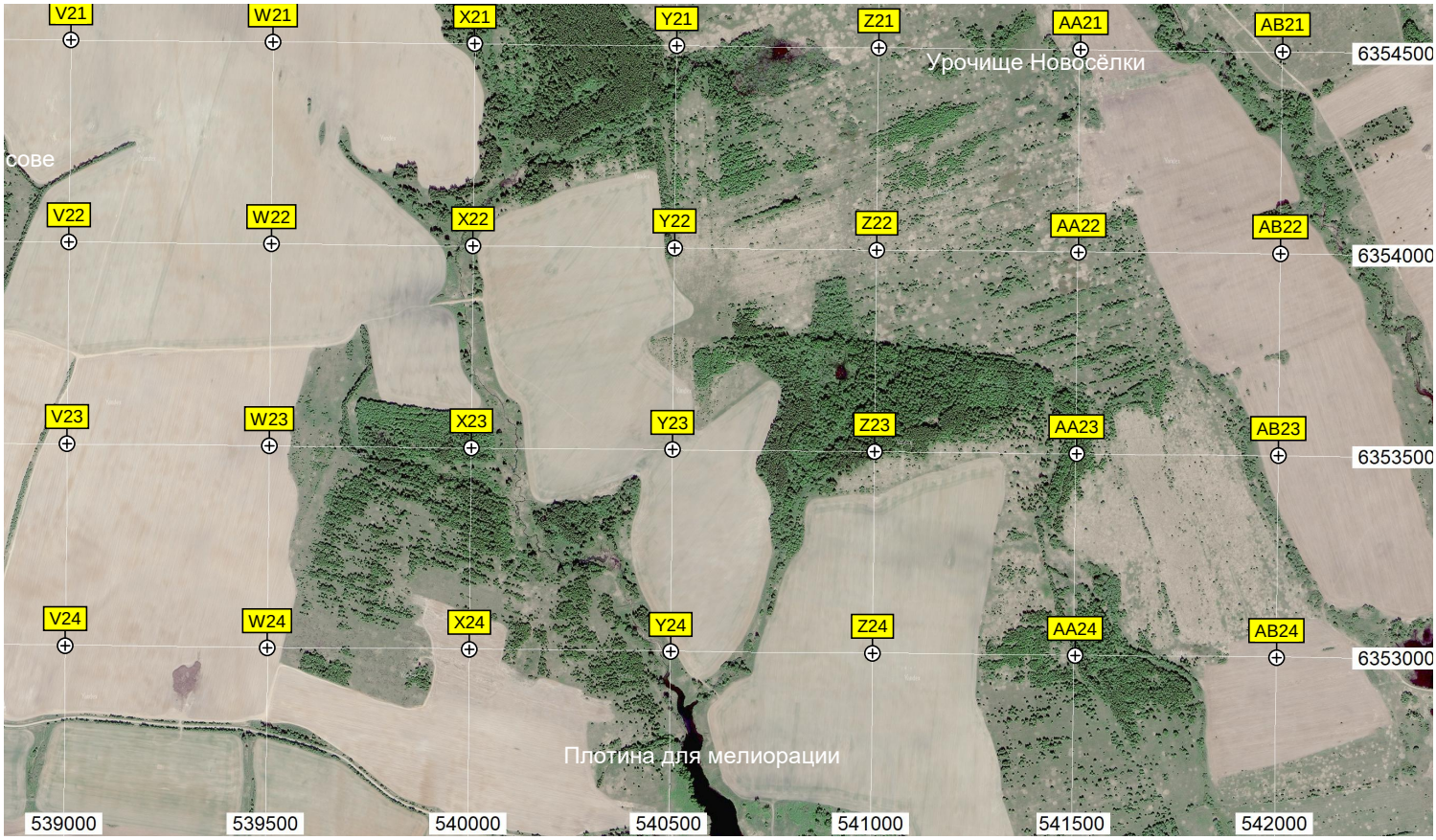
V21
W21
X21
Y21
Z21
AA21
AB21
Урочище Новосёлки
6354500
сове
V22
W22
X22
Y22
Z22
AA22
AB22
6354000
V23
W23
X23
Y23
Z23
AA23
AB23
6353500
V24
W24
X24
Y24
Z24
AA24
AB24
6353000
Плотина для мелиорации
539000
539500
540000
540500
541000
541500
542000