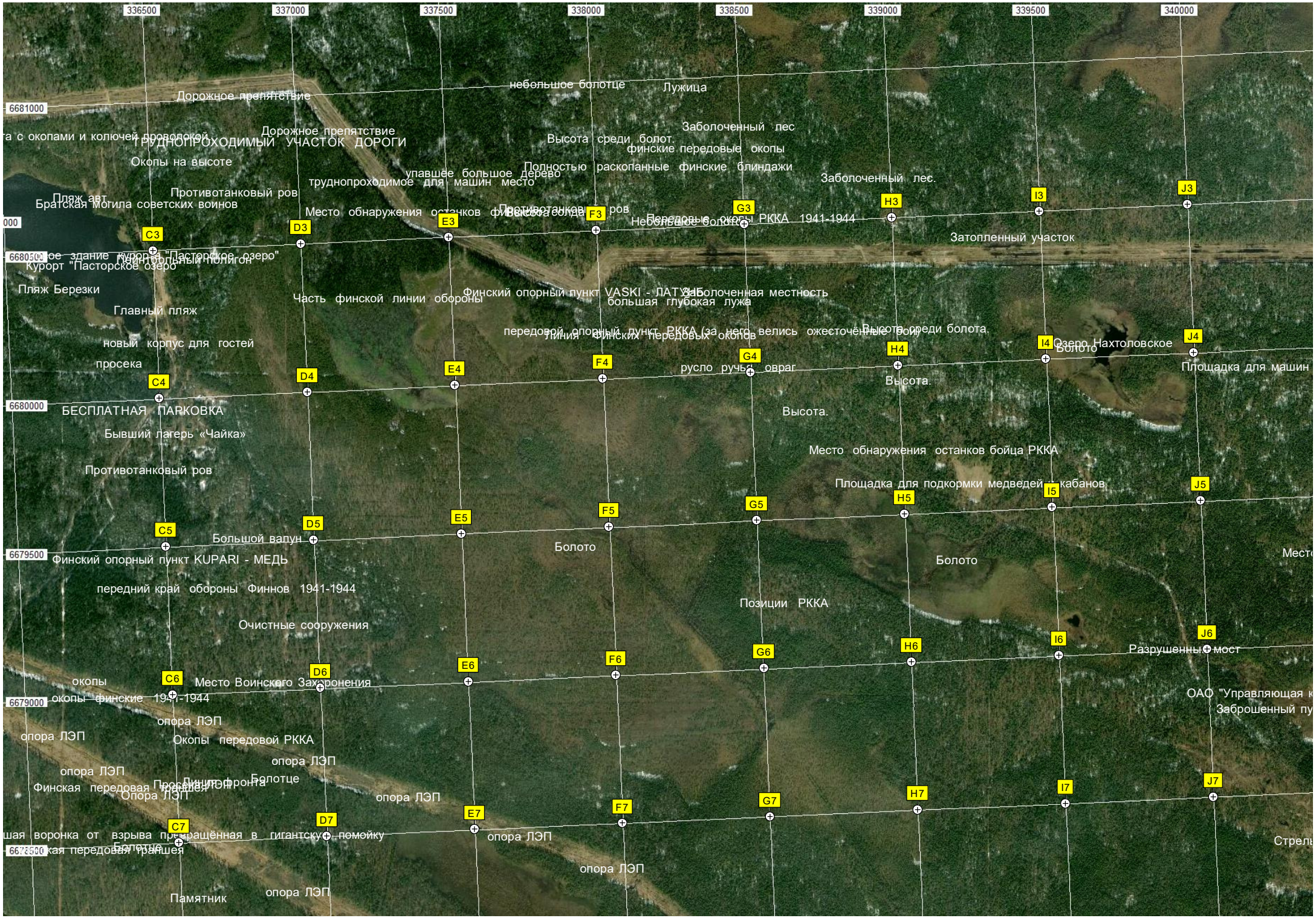
336500
337000
337500
338000
338500
339000
339500
340000
6681000
6680500
6680000
6679500
6679000
6678500
небольшое болотце
Лужица
Дорожное препятствие
Дорожное препятствие
ТРУДНОПРОХОДИМЫЙ УЧАСТОК ДОРОГИ
Заболоченный лес
Высота среди болот.
финские передовые окопы
Окопы на высоте
Полностью раскопанные финские блиндажи
упавшее большое дерево
труднопроходимое для машин место
Заболоченный лес.
Противотанковый ров
Пляж авт
Братская могила советских воинов
Место обнаружения останков фин
Высота среди
Противотанковый ров
Передовые окопы РККА 1941-1944
Небольшое болотце
Затопленный участок
Курорт "Пасторское озеро"
Пляж Березки
Часть финской линии обороны
Финский опорный пункт VASKI - ЛАТУНЬ
Заболоченная местность
большая глубокая лужа
Главный пляж
передовой опорный пункт РККА (за него велись ожесточённые бои)
Линия финских передовых окопов
Высота среди болота.
новый корпус для гостей
Озеро Нахтоловское
Болото
просека
русло ручья
овраг
Высота.
Площадка для машин
БЕСПЛАТНАЯ ПАРКОВКА
Высота.
Бывший лагерь «Чайка»
Место обнаружения останков бойца РККА
Противотанковый ров
Площадка для подкормки медведей и кабанов
Большой валун
Болото
Болото
Финский опорный пункт KUPARI - МЕДЬ
передний край обороны Финнов 1941-1944
Позиции РККА
Очистные сооружения
Разрушенный мост
окопы
Место Воинского Захоронения
окопы финские 1941-1944
ОАО "Управляющая к
Заброшенный пу
опора ЛЭП
Окопы передовой РККА
опора ЛЭП
опора ЛЭП
Болотце
Финская передовая траншея
Линия фронта
Опора ЛЭП
опора ЛЭП
шая воронка от взрыва превращённая в гигантскую помойку
опора ЛЭП
Стрель
кая передовая траншея
Болотце
опора ЛЭП
Памятник
опора ЛЭП
C3
D3
E3
F3
G3
H3
I3
J3
C4
D4
E4
F4
G4
H4
I4
J4
C5
D5
E5
F5
G5
H5
I5
J5
C6
D6
E6
F6
G6
H6
I6
J6
C7
D7
E7
F7
G7
H7
I7
J7

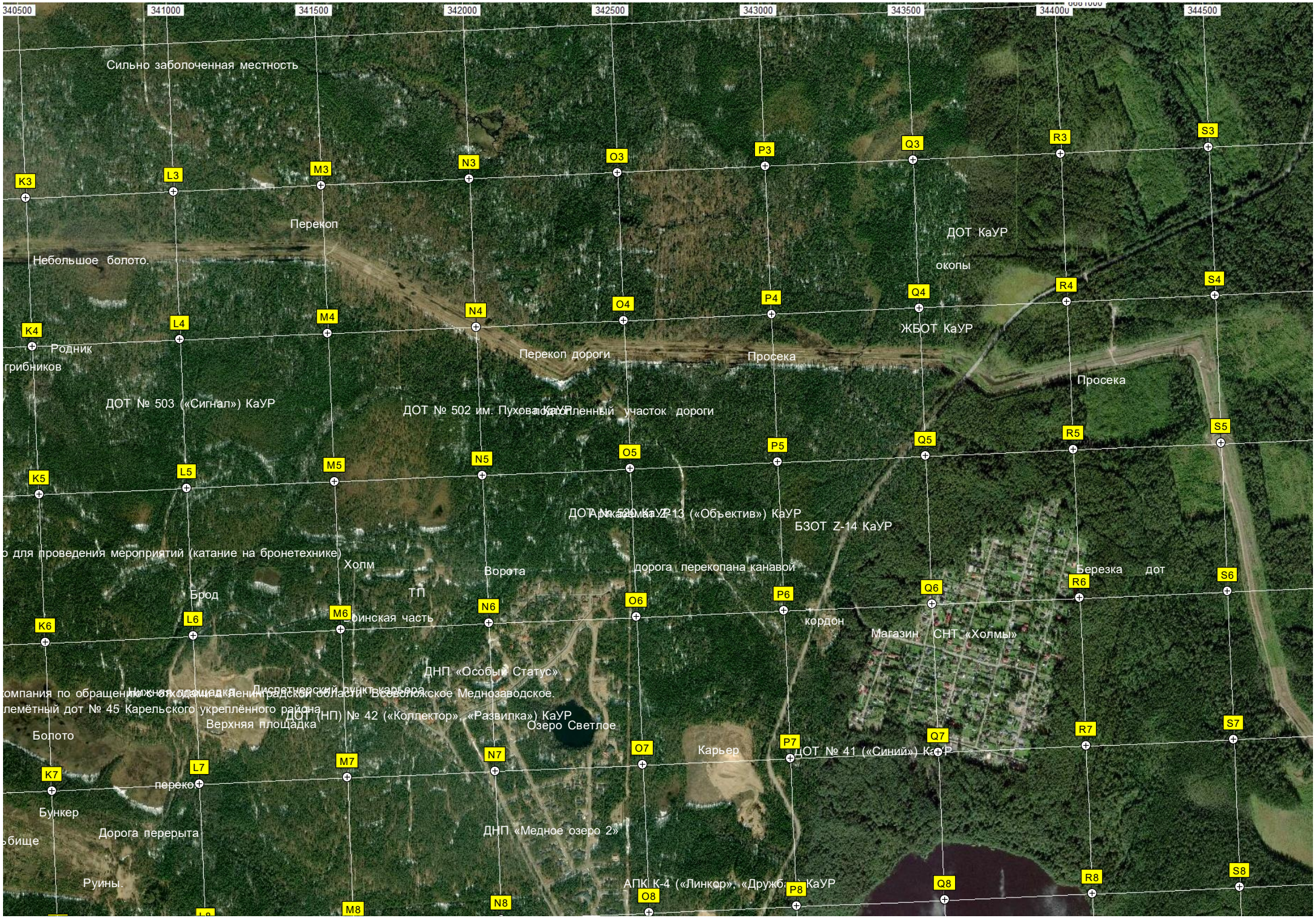
340500
341000
341500
342000
342500
343000
343500
344000
344500
Сильно заболоченная местность
Перекоп
Небольшое болото.
ДОТ КаУР
окопы
ЖБОТ КаУР
Родник
грибников
Перекоп дороги
Просека
Просека
ДОТ № 503 («Сигнал») КаУР
ДОТ № 502 им. Пухова КаУР
Затопленный участок дороги
ДОТ № 520 КаУР
Z-13 («Объектив») КаУР
БЗОТ Z-14 КаУР
о для проведения мероприятий (катание на бронетехнике)
Холм
Ворота
дорога перекопана канавой
Березка
дот
Брод
ТП
кордон
Магазин
СНТ «Холмы»
ДНП «Особый Статус»
компания по обращению
Диспетчерский пункт карьера
Всеволожское Меднозаводское.
лемётный дот № 45 Карельского укреплённого района
ДОТ (НП) № 42 («Коллектор», «Развилка») КаУР
Верхняя площадка
Озеро Светлое
Болото
Карьер
ДОТ № 41 («Синий») КаУР
переко
Бункер
Дорога перерыта
ДНП «Медное озеро 2»
Руины.
АПК К-4 («Линкор», «Дружба») КаУР
K3
L3
M3
N3
O3
P3
Q3
R3
S3
K4
L4
M4
N4
O4
P4
Q4
R4
S4
K5
L5
M5
N5
O5
P5
Q5
R5
S5
K6
L6
M6
N6
O6
P6
Q6
R6
S6
K7
L7
M7
N7
O7
P7
Q7
R7
S7
M8
N8
O8
P8
Q8
R8
S8

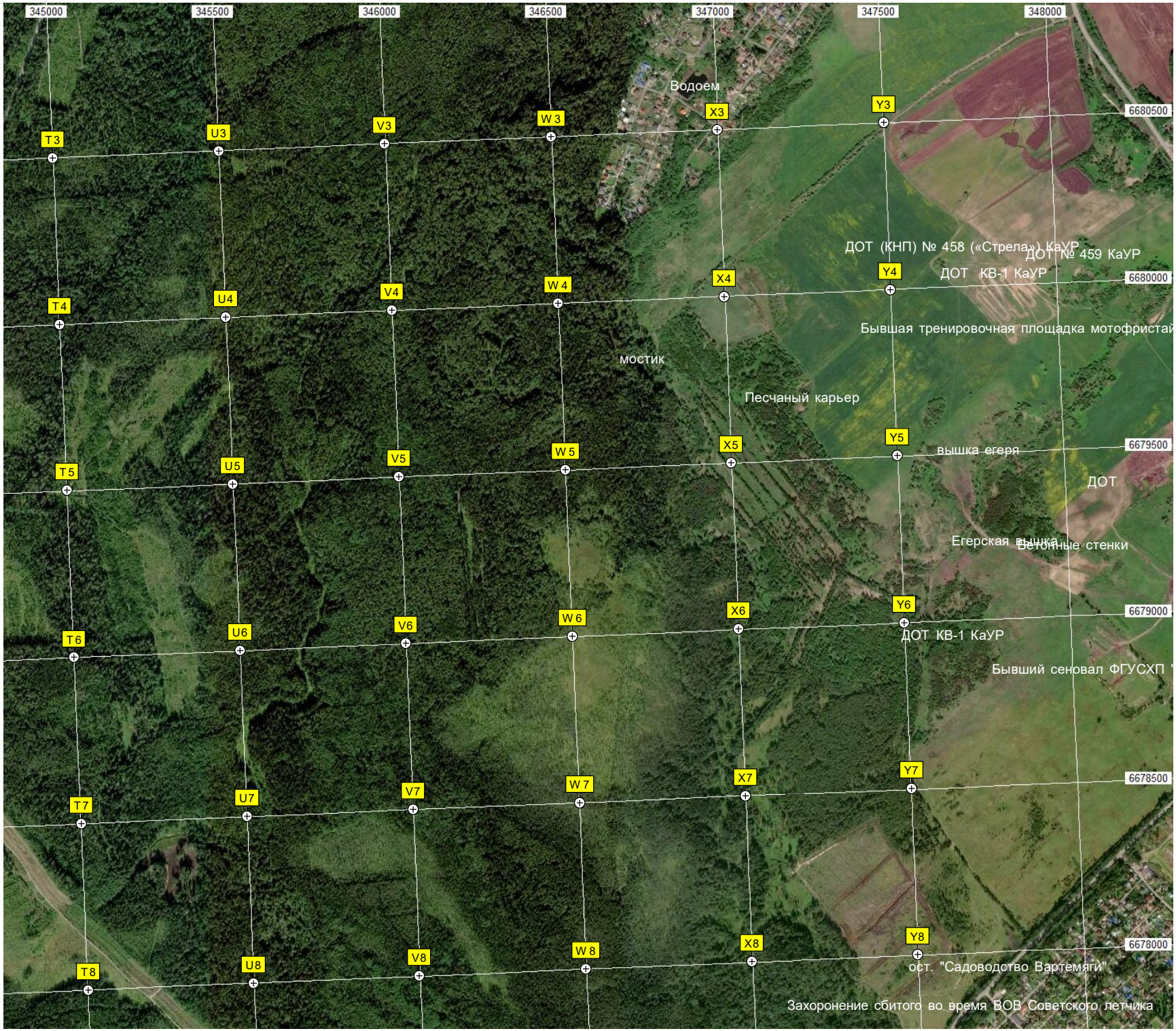
345000
345500
346000
346500
347000
347500
348000
6680500
6680000
6679500
6679000
6678500
6678000
Водоем
T3
U3
V3
W 3
X3
Y3
ДОТ (КНП) № 458 («Стрела») КаУР
ДОТ № 459 КаУР
ДОТ КВ-1 КаУР
T4
U4
V4
W 4
X4
Y4
Бывшая тренировочная площадка мотофристай
мостик
Песчаный карьер
T5
U5
V5
W 5
X5
Y5
вышка егеря
ДОТ
Егерская вышка
Бетонные стенки
T6
U6
V6
W 6
X6
Y6
ДОТ КВ-1 КаУР
Бывший сеновал ФГУСХП "
T7
U7
V7
W 7
X7
Y7
T8
U8
V8
W 8
X8
Y8
ост. "Садоводство Вартемяги"
Захоронение сбитого во время ВОВ Советского летчика

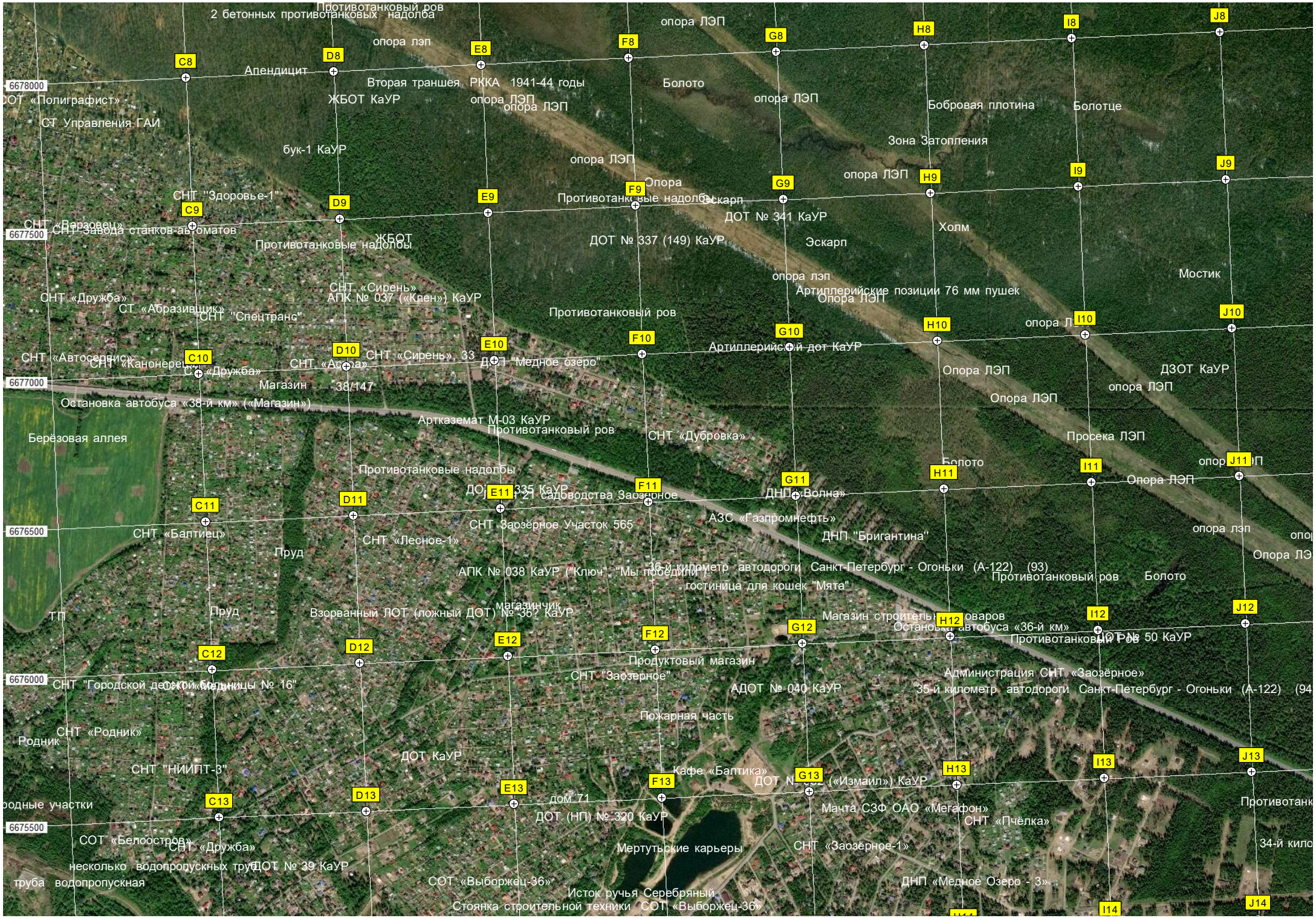
Противотанковый ров
2 бетонных противотанковых надолба
опора ЛЭП
опора лэп
Апендицит
Вторая траншея РККА 1941-44 годы
Болото
ЖБОТ КаУР
опора ЛЭП
опора ЛЭП
опора ЛЭП
Бобровая плотина
Болотце
СОТ «Полиграфист»
СТ Управления ГАИ
бук-1 КаУР
Зона Затопления
опора ЛЭП
опора ЛЭП
Опора
Противотанковые надолбы
Эскарп
ДОТ № 341 КаУР
СНТ "Здоровье-1"
СНТ «Вираовец»
СНТ Завода станков-автоматов
ЖБОТ
Противотанковые надолбы
ДОТ № 337 (149) КаУР
Эскарп
Холм
Мостик
опора лэп
Артиллерийские позиции 76 мм пушек
Опора ЛЭП
СНТ «Сирень»
АПК № 037 («Клен») КаУР
СНТ «Дружба»
СТ «Абразивщик»
СНТ "Спецтранс"
Противотанковый ров
опора ЛЭП
Артиллерийский дот КаУР
СНТ «Автосервис»
СНТ «Канонерец»
СНТ «Дружба»
СНТ «Сирень», 33
ДНП "Медное озеро"
Магазин
38/147
Опора ЛЭП
ДЗОТ КаУР
опора ЛЭП
Опора ЛЭП
Остановка автобуса «38-й км» («Магазин»)
Артказемат М-03 КаУР
Противотанковый ров
СНТ «Дубровка»
Просека ЛЭП
Берёзовая аллея
Болото
Опора ЛЭП
Противотанковые надолбы
ДОТ № 335 КаУР
21 садоводства Заозёрное
ДНП «Волна»
АЗС «Газпромнефть»
СНТ Заозёрное Участок 565
ДНП "Бригантина"
СНТ «Балтиец»
СНТ «Лесное-1»
Пруд
опора лэп
Опора ЛЭП
АПК № 038 КаУР ("Ключ", "Мы победили")
36-й километр автодороги Санкт-Петербург - Огоньки (А-122) (93)
гостиница для кошек "Мята"
Противотанковый ров
Болото
ТП
Пруд
Взорванный ЛОТ (ложный ДОТ) № 36? КаУР
магазинчик
Магазин строительных товаров
Остановка автобуса «36-й км»
Противотанковый ров
ДОТ № 50 КаУР
Продуктовый магазин
СНТ "Заозёрное"
Администрация СНТ «Заозёрное»
СНТ "Городской детский больницы № 16"
АДОТ № 040 КаУР
35-й километр автодороги Санкт-Петербург - Огоньки (А-122) (94
Пожарная часть
СНТ «Родник»
Родник
ДОТ КаУР
СНТ "НИИПТ-3"
Кафе «Балтика»
ДОТ № [illegible] («Измаил») КаУР
дом 71
Мачта СЗФ ОАО «Мегафон»
СНТ «Пчёлка»
Противотанк
ДОТ (НП) № 320 КаУР
СОТ «Белоостров»
СНТ «Дружба»
Мертутьские карьеры
СНТ «Заозёрное-1»
34-й кило
несколько водопропускных труб
ДОТ № 39 КаУР
труба водопропускная
СОТ «Выборжец-36»
ДНП «Медное Озеро - 3»
Исток ручья Серебряный
Стоянка строительной техники СОТ «Выборжец-36»
C8
D8
E8
F8
G8
H8
I8
J8
C9
D9
E9
F9
G9
H9
I9
J9
C10
D10
E10
F10
G10
H10
I10
J10
C11
D11
E11
F11
G11
H11
I11
J11
C12
D12
E12
F12
G12
H12
I12
J12
C13
D13
E13
F13
G13
H13
I13
J13
I14
J14
6678000
6677500
6677000
6676500
6676000
6675500

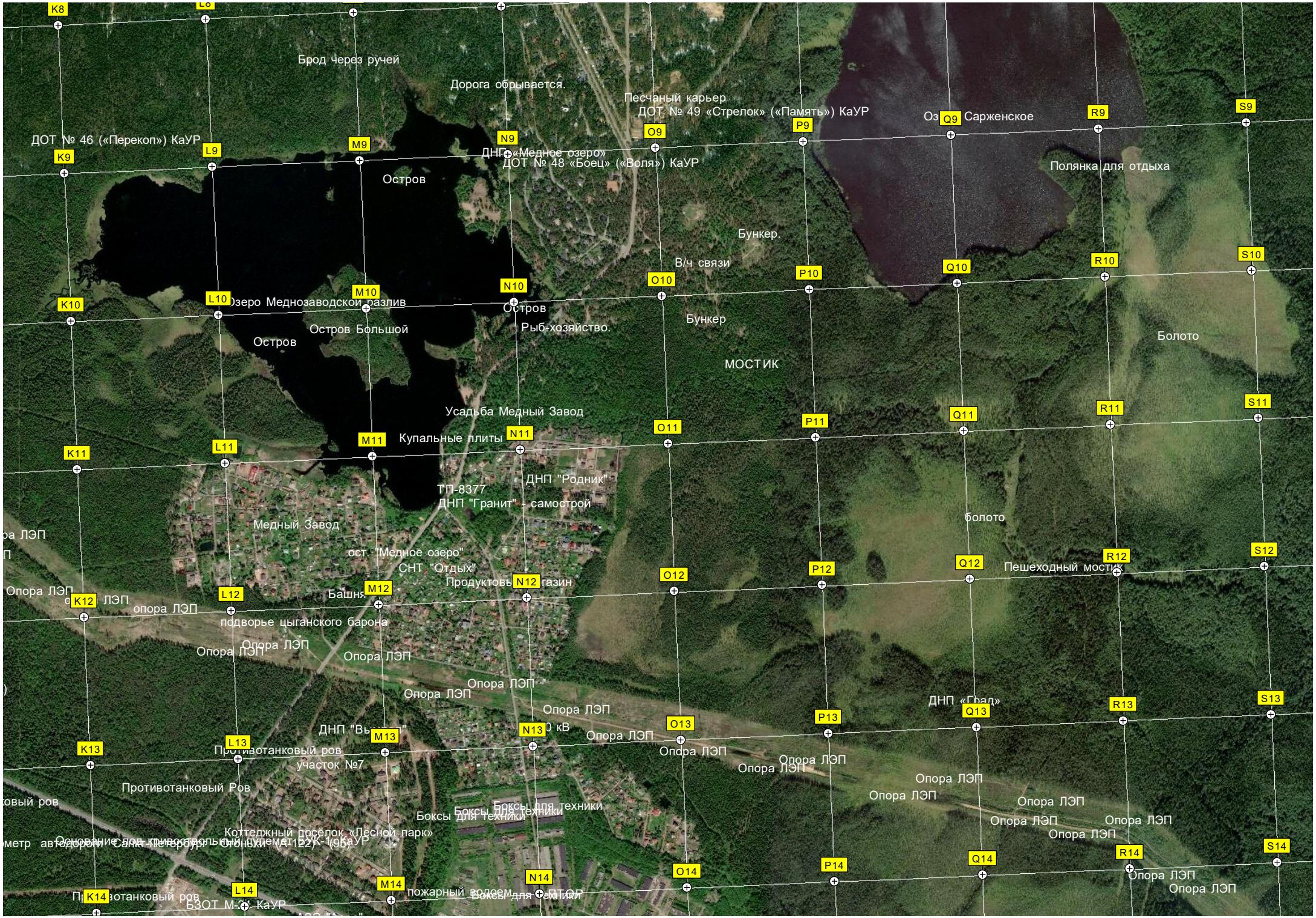
Брод через ручей
Дорога обрывается.
Песчаный карьер
ДОТ № 49 «Стрелок» («Память») КаУР
Оз Сарженское
ДОТ № 46 («Перекоп») КаУР
ДНП «Медное озеро»
ДОТ № 48 «Боец» («Воля») КаУР
Остров
Полянка для отдыха
Бункер.
В/ч связи
Озеро Меднозаводской разлив
Остров
Остров Большой
Рыб-хозяйство.
Бункер
Болото
МОСТИК
Усадьба Медный Завод
Купальные плиты
ТП-8377
ДНП "Родник"
ДНП "Гранит" - самострой
Медный Завод
болото
ост. "Медное озеро"
СНТ "Отдых"
Пешеходный мостик
Продуктовый магазин
Башня
опора ЛЭП
подворье цыганского барона
Опора ЛЭП
ДНП «Град»
ДНП "Вь
Противотанковый ров
участок №7
Противотанковый Ров
Боксы для техники
Коттеджный посёлок «Лесной парк»
пожарный водоем
БЗОТ М-10 КаУР

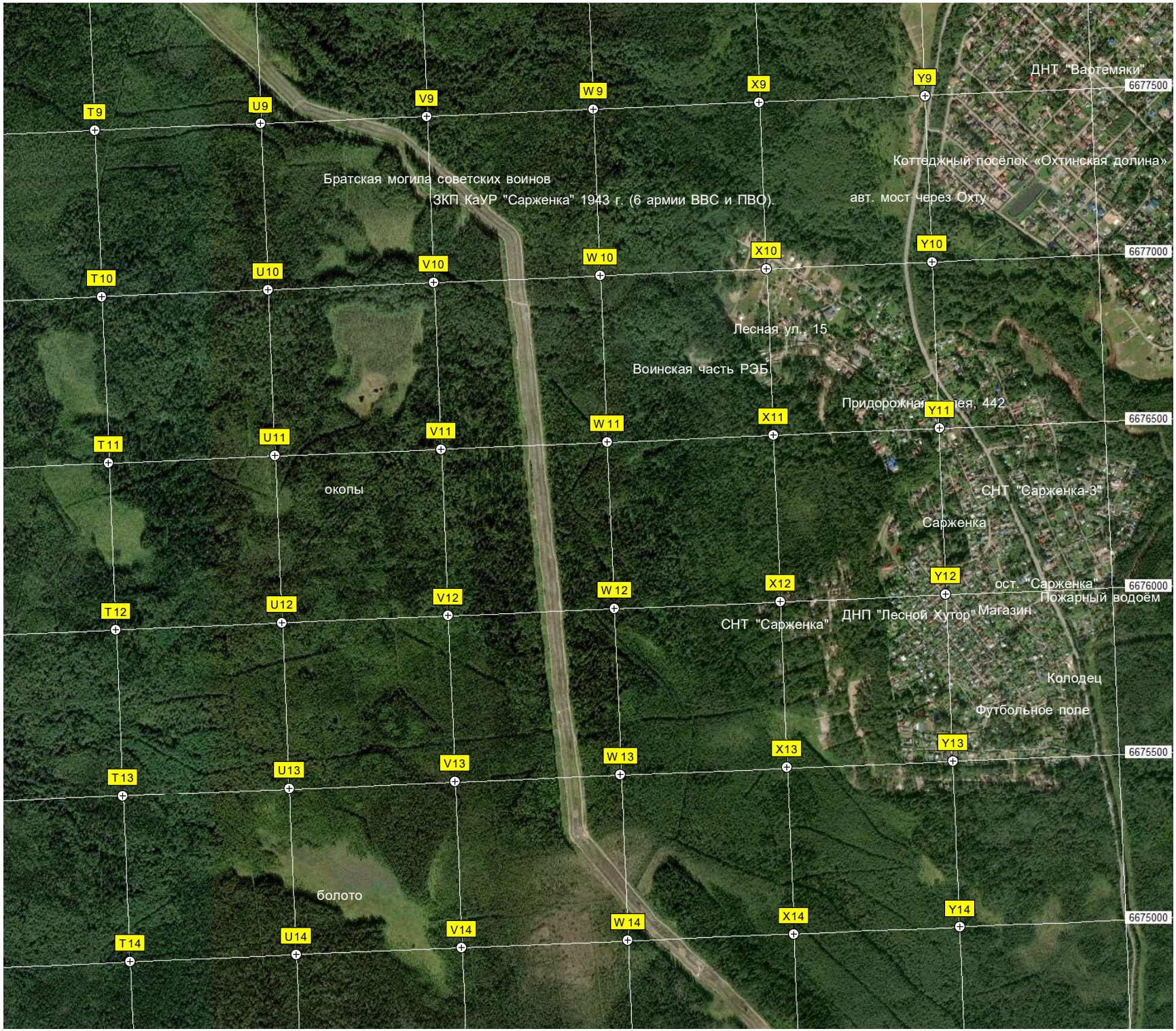
ДНТ "Вартемяки"
6677500
Коттеджный посёлок «Охтинская долина»
Братская могила советских воинов
ЗКП КаУР "Сарженка" 1943 г. (6 армии ВВС и ПВО).
авт. мост через Охту
6677000
Лесная ул., 15
Воинская часть РЭБ
Придорожная аллея, 442
6676500
окопы
СНТ "Сарженка-3"
Сарженка
ост. "Сарженка"
Пожарный водоём
6676000
СНТ "Сарженка"
ДНП "Лесной Хутор"
Магазин
Колодец
Футбольное поле
6675500
болото
6675000
T9
U9
V9
W9
X9
Y9
T10
U10
V10
W10
X10
Y10
T11
U11
V11
W11
X11
Y11
T12
U12
V12
W12
X12
Y12
T13
U13
V13
W13
X13
Y13
T14
U14
V14
W14
X14
Y14

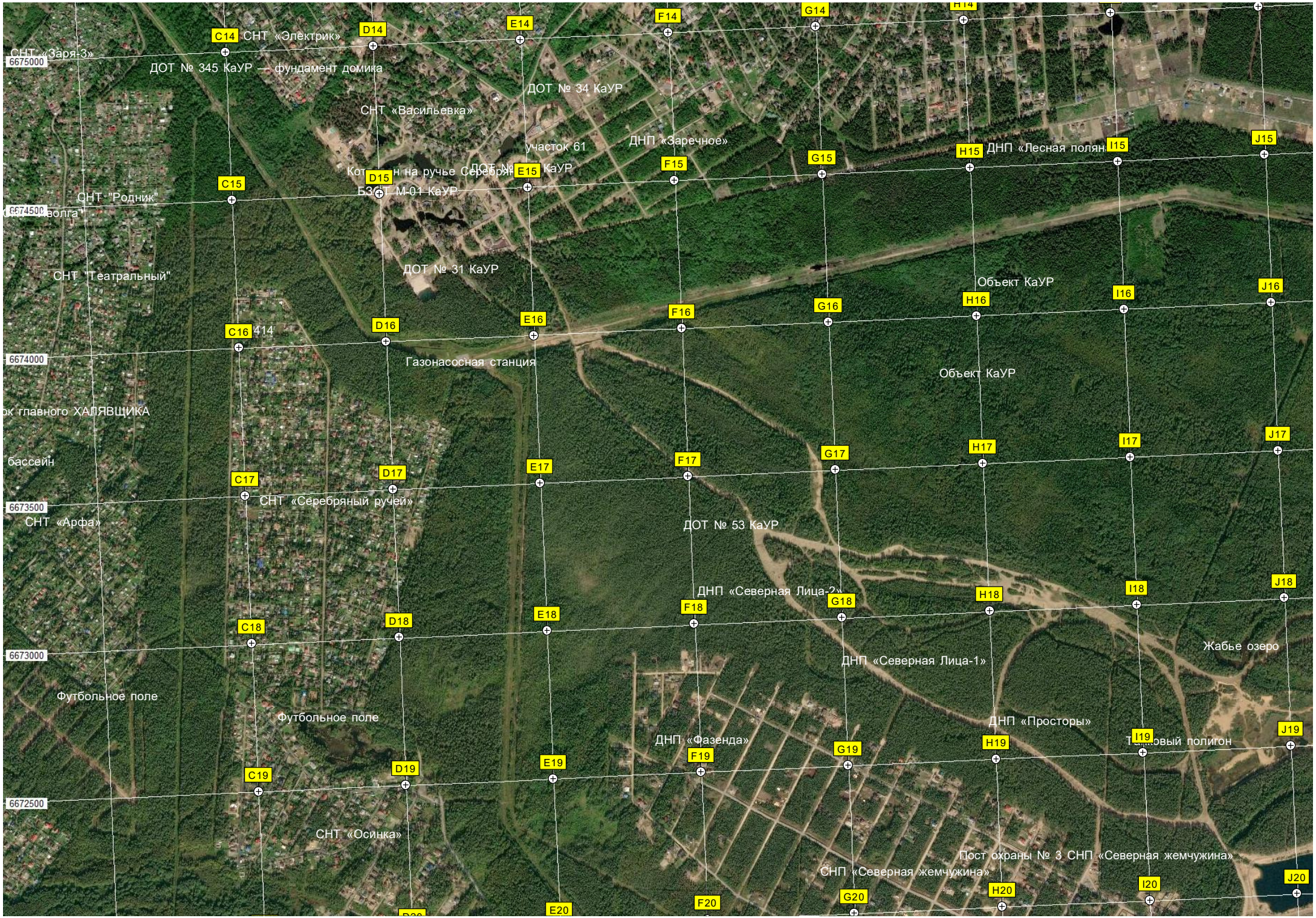
C14
D14
E14
F14
G14
H14
C15
D15
E15
F15
G15
H15
I15
J15
C16
D16
E16
F16
G16
H16
I16
J16
C17
D17
E17
F17
G17
H17
I17
J17
C18
D18
E18
F18
G18
H18
I18
J18
C19
D19
E19
F19
G19
H19
I19
J19
E20
F20
G20
H20
I20
J20
6675000
6674500
6674000
6673500
6673000
6672500
СНТ «Электрик»
СНТ «Заря-3»
ДОТ № 345 КаУР — фундамент домика
ДОТ № 34 КаУР
СНТ «Васильевка»
участок 61
ДНП «Заречное»
ДНП «Лесная полян
Котлован на ручье Серебрян
ДОТ № 15 КаУР
БЭОТ М-01 КаУР
СНТ "Родник"
СНТ "Театральный"
ДОТ № 31 КаУР
Объект КаУР
414
Газонасосная станция
Объект КаУР
ок главного ХАЛЯВЩИКА
бассейн
СНТ «Серебряный ручей»
СНТ «Арфа»
ДОТ № 53 КаУР
ДНП «Северная Лица-2»
Жабье озеро
ДНП «Северная Лица-1»
Футбольное поле
Футбольное поле
ДНП «Просторы»
ДНП «Фазенда»
Тарировый полигон
СНТ «Осинка»
Пост охраны № 3 СНП «Северная жемчужина»
СНП «Северная жемчужина»

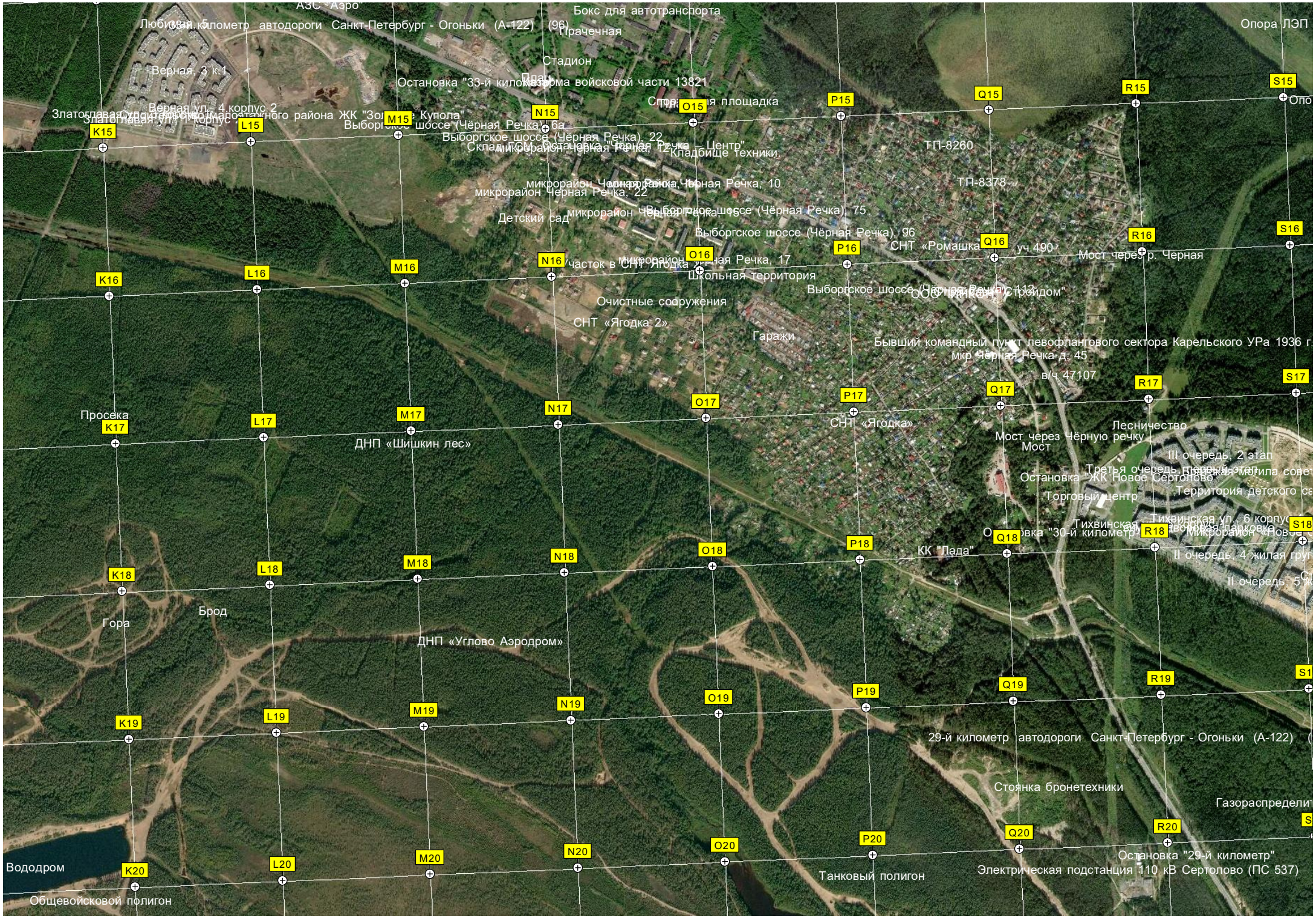
АЗС "Аэро"
Бокс для автотранспорта
Любимый, 5 километр автодороги Санкт-Петербург - Огоньки (А-122) (96)
Прачечная
Опора ЛЭП
Стадион
Верная, 3 к.1
Остановка "33-й километр"
Воинская часть войсковой части 13821
Верная ул., 4 корпус 2
Выборгское шоссе (Чёрная Речка), 22
Кладбище техники
ТП-8260
ТП-8378
микрорайон Чёрная Речка, 10
микрорайон Чёрная Речка, 22
Детский сад
Выборгское шоссе (Чёрная Речка), 75
Выборгское шоссе (Чёрная Речка), 96
СНТ «Ромашка»
уч.490
Мост через р. Черная
Микрорайон Чёрная Речка, 17
Школьная территория
Выборгское шоссе (Чёрная Речка), 113
Очистные сооружения
СНТ «Ягодка 2»
Гаражи
Бывший командный пункт левофлангового сектора Карельского УРа 1936 г.
мкр. Чёрная Речка д. 45
в/ч 47107
Просека
ДНП «Шишкин лес»
СНТ «Ягодка»
Лесничество
Мост через Чёрную речку
Мост
Третья очередь, первый этап
Остановка "ЖК Новое Сертолово"
Торговый центр
Территория детского са
Тихвинская ул., 6 корпус
Остановка "30-й километр"
Микрорайон «Новое
КК "Лада"
II очередь, 4 жилая груп
II очередь, 5 ж
Гора
Брод
ДНП «Углово Аэродром»
29-й километр автодороги Санкт-Петербург - Огоньки (А-122)
Стоянка бронетехники
Газораспределит
Остановка "29-й километр"
Электрическая подстанция 110 кВ Сертолово (ПС 537)
Танковый полигон
Вододром
Общевойсковой полигон
K15
L15
M15
N15
O15
P15
Q15
R15
S15
K16
L16
M16
N16
O16
P16
Q16
R16
S16
K17
L17
M17
N17
O17
P17
Q17
R17
S17
K18
L18
M18
N18
O18
P18
Q18
R18
S18
K19
L19
M19
N19
O19
P19
Q19
R19
K20
L20
M20
N20
O20
P20
Q20
R20

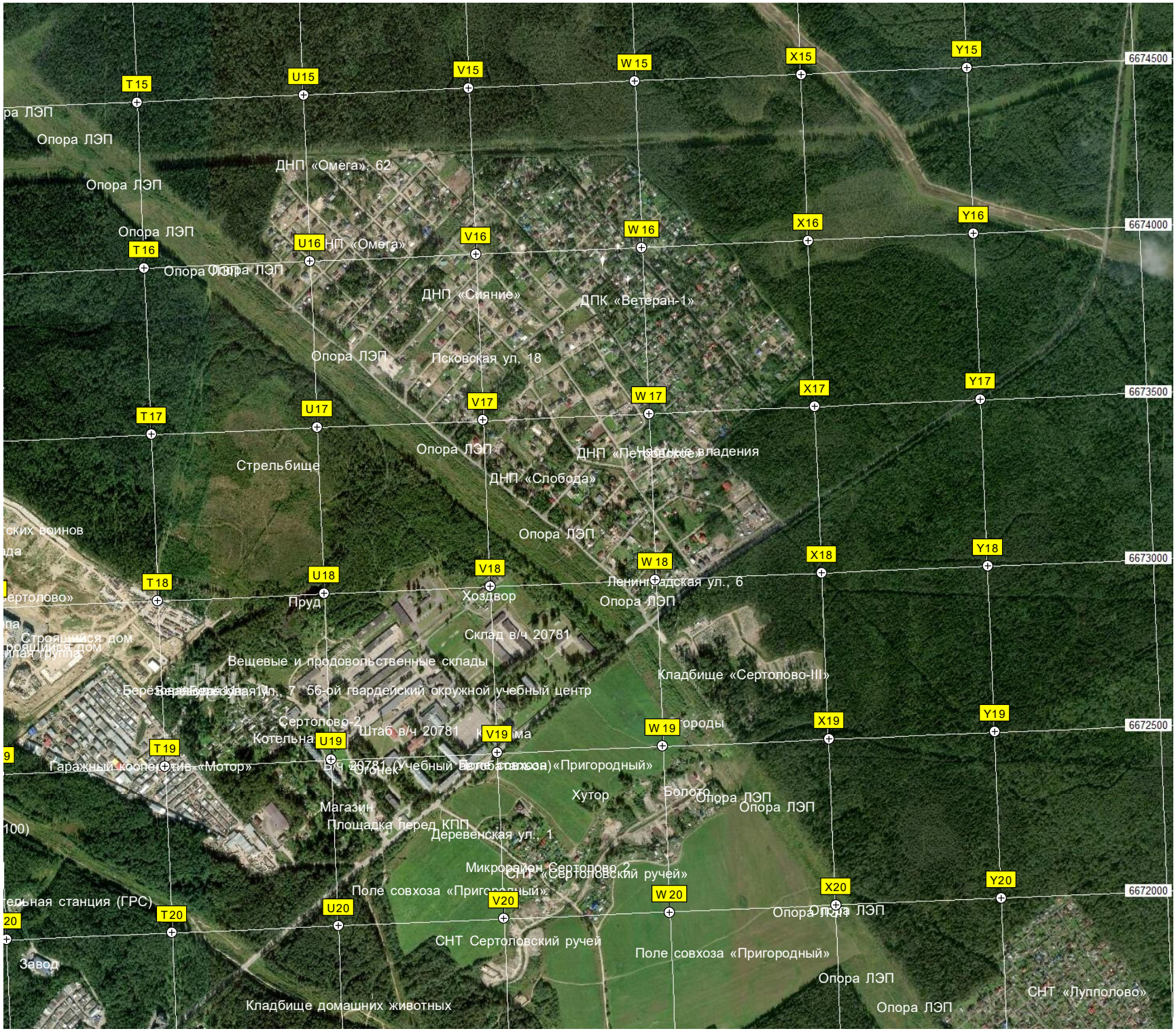
T15
U15
V15
W 15
X15
Y15
6674500
T16
U16
V16
W 16
X16
Y16
6674000
T17
U17
V17
W 17
X17
Y17
6673500
T18
U18
V18
W 18
X18
Y18
6673000
T19
U19
V19
W 19
X19
Y19
6672500
T20
U20
V20
W 20
X20
Y20
6672000
Опора ЛЭП
ДНП «Омега», 62
ДНП «Сияние»
ДПК «Ветеран-1»
Псковская ул, 18
Стрельбище
ДНП «Слобода»
Частные владения
Ленинградская ул., 6
Пруд
Хоздвор
Склад в/ч 20781
Вещевые и продовольственные склады
Кладбище «Сертолово-III»
56-ой гвардейский окружной учебный центр
Сертолово-2
Штаб в/ч 20781
Котельная
Гаражный кооператив «Мотор»
Магазин
Площадка перед КПП
Деревенская ул., 1
Хутор
Болото
Микрорайон Сертолово-2
СНТ «Сертоловский ручей»
Поле совхоза «Пригородный»
СНТ Сертоловский ручей
Завод
Кладбище домашних животных
СНТ «Лупполово»

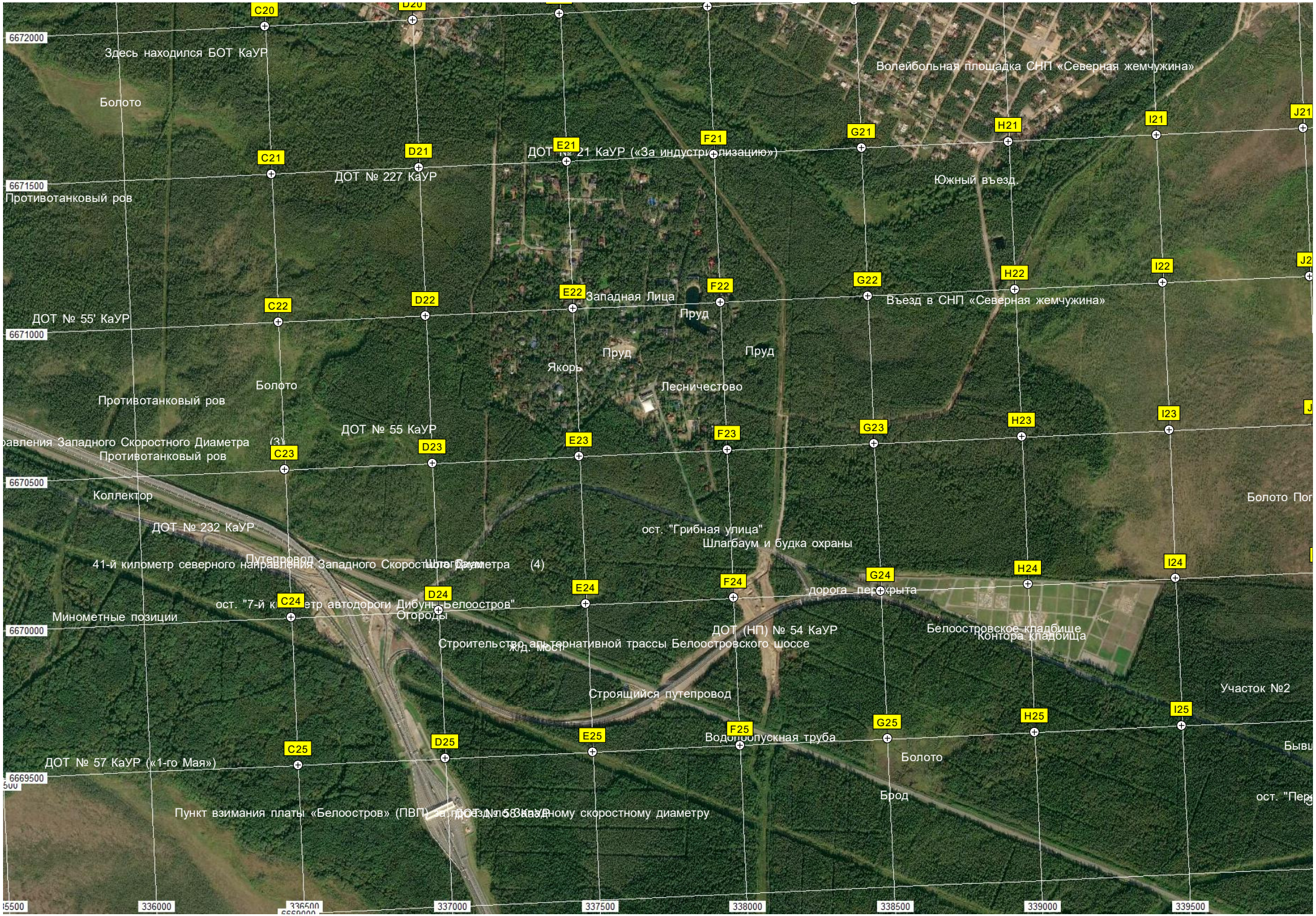
Здесь находился БОТ КаУР
Болото
Волейбольная площадка СНП «Северная жемчужина»
ДОТ № 21 КаУР («За индустриализацию»)
ДОТ № 227 КаУР
Южный въезд
Противотанковый ров
Западная Лица
Пруд
Въезд в СНП «Северная жемчужина»
ДОТ № 55' КаУР
Якорь
Лесничестово
Болото
Противотанковый ров
ДОТ № 55 КаУР
Противотанковый ров
Коллектор
ДОТ № 232 КаУР
ост. "Грибная улица"
Шлагбаум и будка охраны
Путепровод
41-й километр северного направления Западного Скоростного диаметра (4)
дорога перекрыта
Минометные позиции
Огороды
ДОТ (НП) № 54 КаУР
Белоостровское кладбище
Контора кладбища
Строительство альтернативной трассы Белоостровского шоссе
Строящийся путепровод
Участок №2
Водопропускная труба
Болото
ДОТ № 57 КаУР («1-го Мая»)
Брод
Пункт взимания платы «Белоостров» (ПВП) за проезд по Западному скоростному диаметру
6672000
6671500
6671000
6670500
6670000
6669500
336000
336500
337000
337500
338000
338500
339000
339500

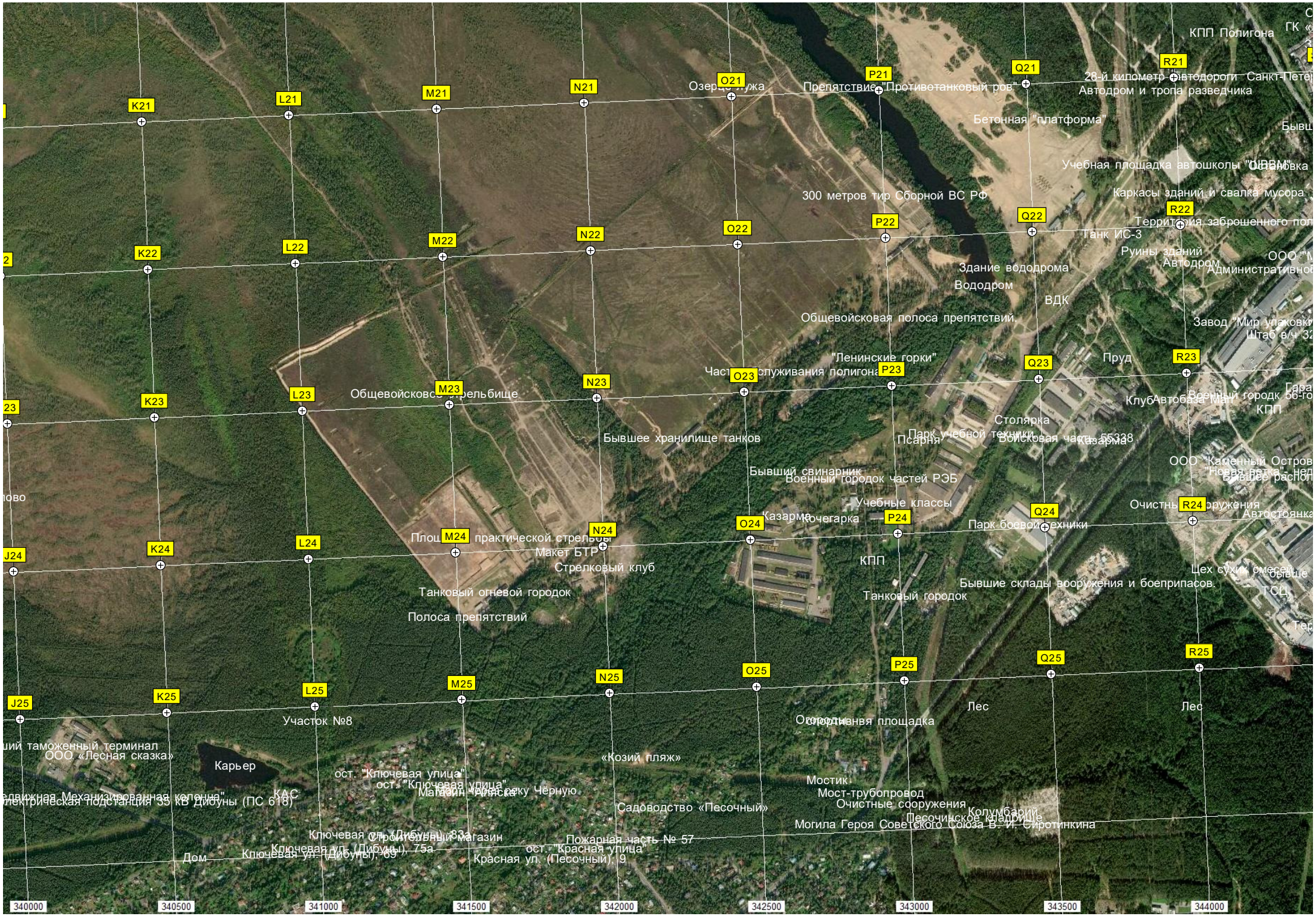
КПП Полигона
28-й километр автодороги Санкт-Петер
Автодром и тропа разведчика
Препятствие "Противотанковый ров"
Бетонная "платформа"
Учебная площадка автошколы "ОПРМ"
300 метров тир Сборной ВС РФ
Каркасы зданий и свалка мусора
Территория заброшенного пол
Танк ИС-3
Руины зданий
Автодром
Здание вододрома
Вододром
ВДК
Общевойсковая полоса препятствий
Завод "Мир упаковки"
"Ленинские горки"
Пруд
Общевойсковой стрельбище
Клуб
Военный городок 66-го
КПП
Столярка
Парк учебной техники
Воинская часть 55338
Казарма
Бывшее хранилище танков
Псарня
Бывший свинарник
Военный городок частей РЭБ
ООО "Каменный Остров"
Учебные классы
Очистные сооружения
Автостоянка
Кочегарка
Казарма
Парк боевой техники
Площадка практической стрельбы
Макет БТР
Стрелковый клуб
КПП
Цех сухих смесей
Бывшие склады вооружения и боеприпасов
Танковый огневой городок
Танковый городок
Полоса препятствий
Лес
Лес
Участок №8
Огневая площадка
ООО «Лесная сказка»
Карьер
«Козий пляж»
ост. "Ключевая улица"
Мостик
Мост-трубопровод
Очистные сооружения
Садоводство «Песочный»
Колумбарий
Песочинское кладбище
Могила Героя Советского Союза В. И. Сиротинкина
Ключевая ул. (Дибуны), 83а
Строительный магазин
Пожарная часть № 57
ост. "Красная улица"
Ключевая ул. (Дибуны), 75а
Ключевая ул. (Дибуны), 69
Красная ул. (Песочный), 9
Дом
340000
340500
341000
341500
342000
342500
343000
343500
344000

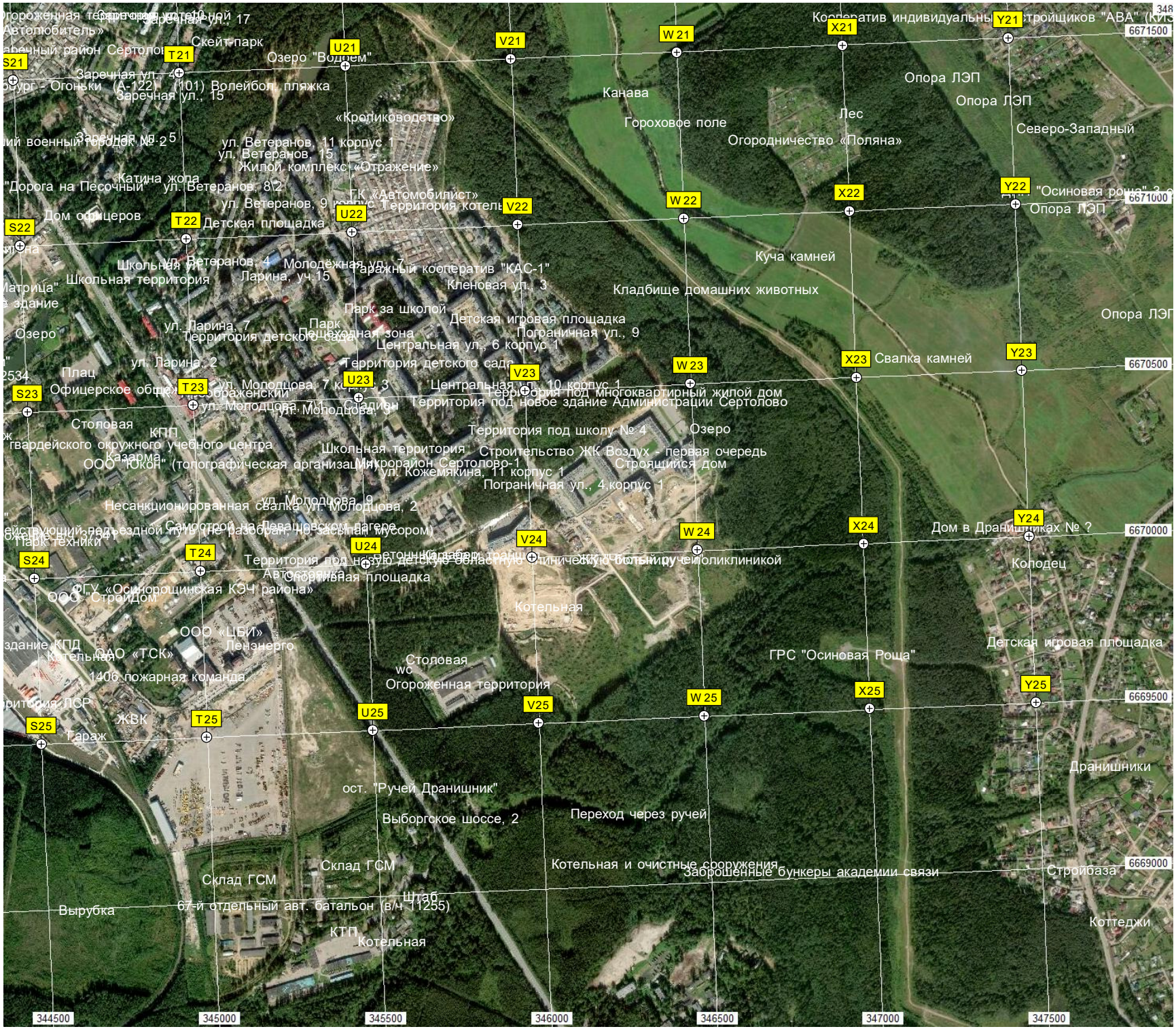
Скейт-парк
Озеро "Волдем"
Заречная ул., 15
Волейбол, пляжка
«Кролиководство»
ул. Ветеранов, 11 корпус 1
ул. Ветеранов, 15
Жилой комплекс «Отражение»
Катина жопа
ул. Ветеранов, 8/2
ГК «Автомобилист»
Территория котель
Дом офицеров
Детская площадка
ул. Ветеранов, 4
Молодёжная ул., 7
Гаражный кооператив "КАС-1"
Школьная территория
Ларина, уч 15
Кленовая ул., 3
Парк за школой
Детская игровая площадка
Пограничная ул., 9
ул. Ларина, 7
Территория детского сада
Пешеходная зона
Центральная ул., 6 корпус 1
ул. Ларина, 2
Территория детского сада
Плац
Офицерское общ.
ул. Молодцова, 7 корпус 3
Центральная ул., 10 корпус 1
Территория под многоквартирный жилой дом
Территория под новое здание Администрации Сертолово
Столовая
КПП
Территория под школу № 4
Озеро
гвардейского окружного учебного центра
Казарма
ООО "Юкон" (топографическая организация)
Школьная территория
Строительство ЖК Воздух - первая очередь
Микрорайон Сертолово-1
Строящийся дом
ул. Кожемякина, 11 корпус 1
Пограничная ул., 4 корпус 1
Несанкционированная свалка ул. Молодцова, 2
ул. Молодцова, 9
Самострой на Левашовском нагере
Парк техники
Территория под новую детскую областную клиническую больницу
Спортивная площадка
ФГУ «Осиноровщинская КЭЧ района»
ООО "СтройДом"
Котельная
ООО «ЦБИ»
Ленэнерго
ЗАО «ТСК»
Столовая
1406 пожарная команда
Огороженная территория
ЖВК
Гараж
ост. "Ручей Дранишник"
Выборгское шоссе, 2
Переход через ручей
Склад ГСМ
Котельная и очистные сооружения
Заброшенные бункеры академии связи
Штаб
67-й отдельный авт. батальон (в/ч 11255)
Вырубка
КТП
Котельная
Канава
Гороховое поле
Лес
Огородничество «Поляна»
Опора ЛЭП
Опора ЛЭП
Северо-Западный
"Осиновая роща"
Опора ЛЭП
Куча камней
Кладбище домашних животных
Свалка камней
Дом в Дранишниках № ?
Колодец
Детская игровая площадка
ГРС "Осиновая Роща"
Дранишники
Стройбаза
Коттеджи
X21
Y21
W 21
V21
U21
T21
S21
X22
Y22
W 22
V22
U22
T22
S22
X23
Y23
W 23
V23
U23
T23
S23
X24
Y24
W 24
V24
U24
T24
S24
X25
Y25
W 25
V25
U25
T25
S25
6671500
6671000
6670500
6670000
6669500
6669000
344500
345000
345500
346000
346500
347000
347500