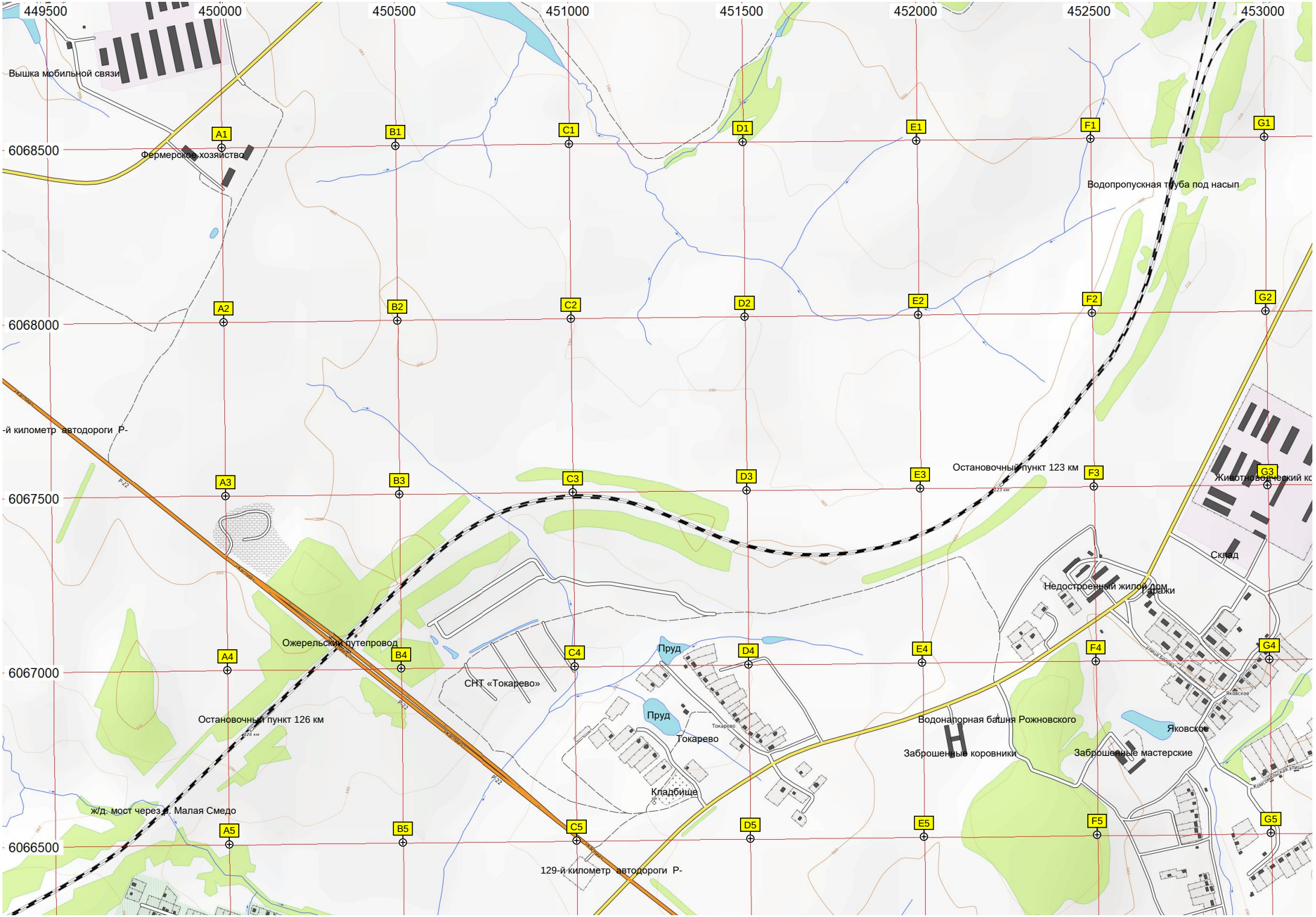
449500
450000
450500
451000
451500
452000
452500
453000
6068500
6068000
6067500
6067000
6066500
A1
B1
C1
D1
E1
F1
G1
A2
B2
C2
D2
E2
F2
G2
A3
B3
C3
D3
E3
F3
G3
A4
B4
C4
D4
E4
F4
G4
A5
B5
C5
D5
E5
F5
G5
Вышка мобильной связи
Фермерское хозяйство
Водопропускная труба под насып
-й километр автодороги Р-
Остановочный пункт 123 км
Животноводческий ко
Склад
Недостроенный жилой дом
Гаражи
Ожерельский путепровод
СНТ «Токарево»
Пруд
Пруд
Токарево
Остановочный пункт 126 км
Водонапорная башня Рожновского
Яковское
Заброшенные коровники
Заброшенные мастерские
Кладбище
ж/д. мост через р. Малая Смедо
129-й километр автодороги Р-

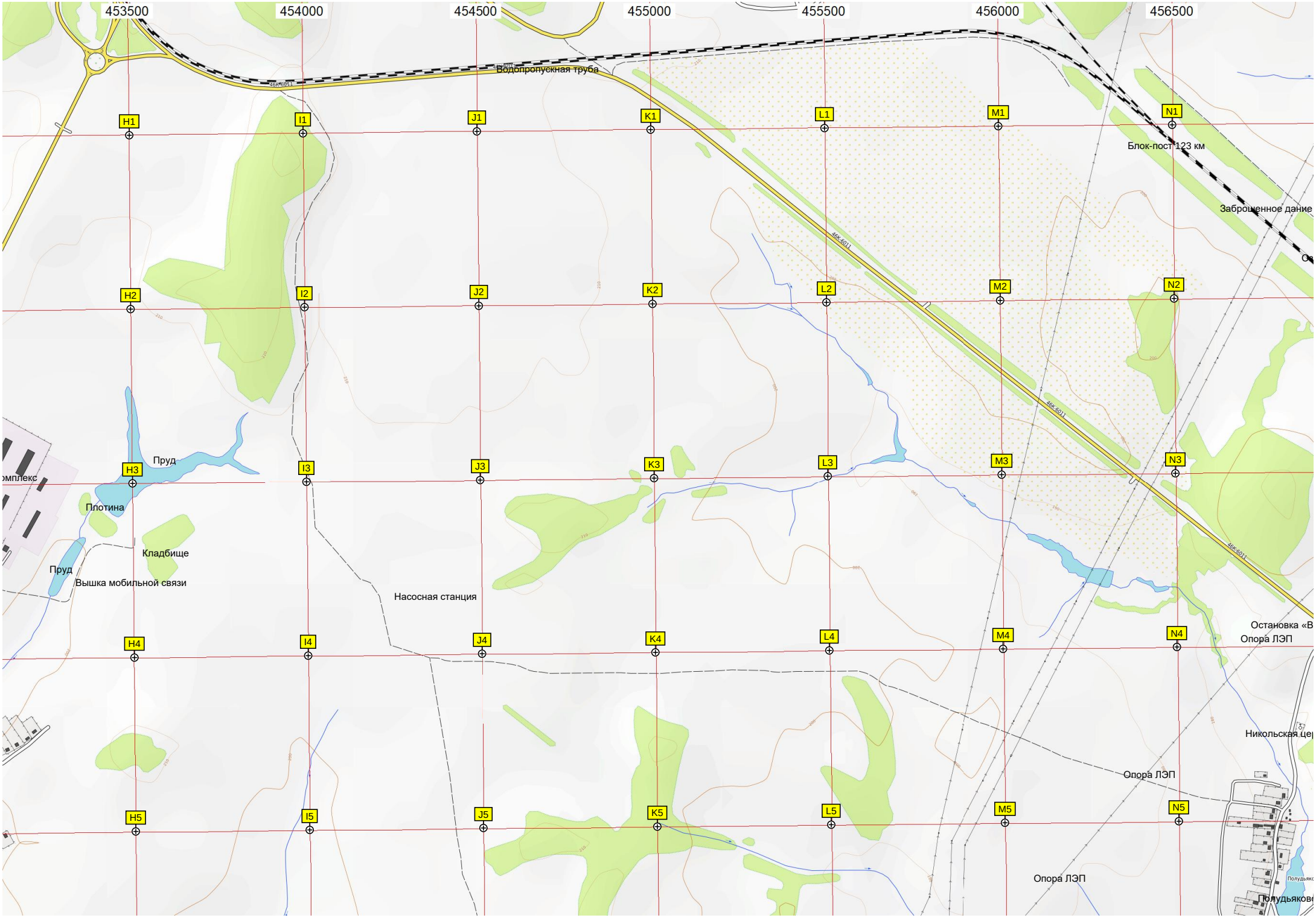
453500
454000
454500
455000
455500
456000
456500
Водопропускная труба
H1
I1
J1
K1
L1
M1
N1
Блок-пост 123 км
Заброшенное дание
H2
I2
J2
K2
L2
M2
N2
H3
I3
J3
K3
L3
M3
N3
Пруд
Плотина
Кладбище
Пруд
Вышка мобильной связи
Насосная станция
H4
I4
J4
K4
L4
M4
N4
Остановка «В
Опора ЛЭП
Никольская це
Опора ЛЭП
H5
I5
J5
K5
L5
M5
N5
Опора ЛЭП
Полудьяков

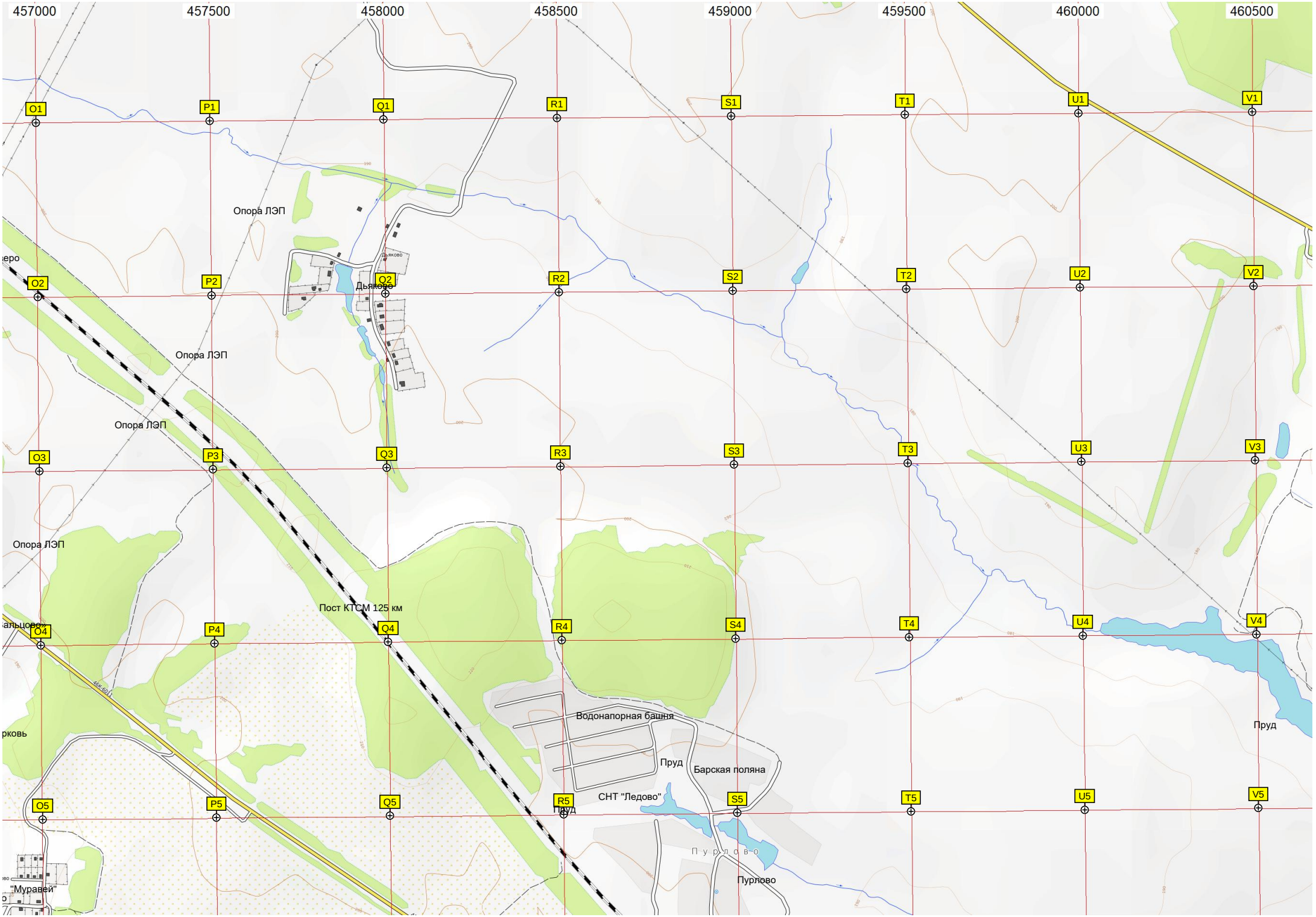
457000
457500
458000
458500
459000
459500
460000
460500
O1
P1
Q1
R1
S1
T1
U1
V1
O2
P2
Q2
R2
S2
T2
U2
V2
O3
P3
Q3
R3
S3
T3
U3
V3
O4
P4
Q4
R4
S4
T4
U4
V4
O5
P5
Q5
R5
S5
T5
U5
V5
Опора ЛЭП
Дьяково
Опора ЛЭП
Опора ЛЭП
Опора ЛЭП
Пост КТСМ 125 км
Водонапорная башня
Пруд
Барская поляна
СНТ "Ледово"
Пруд
Пурлово
Пурлово
Пруд
"Муравей"

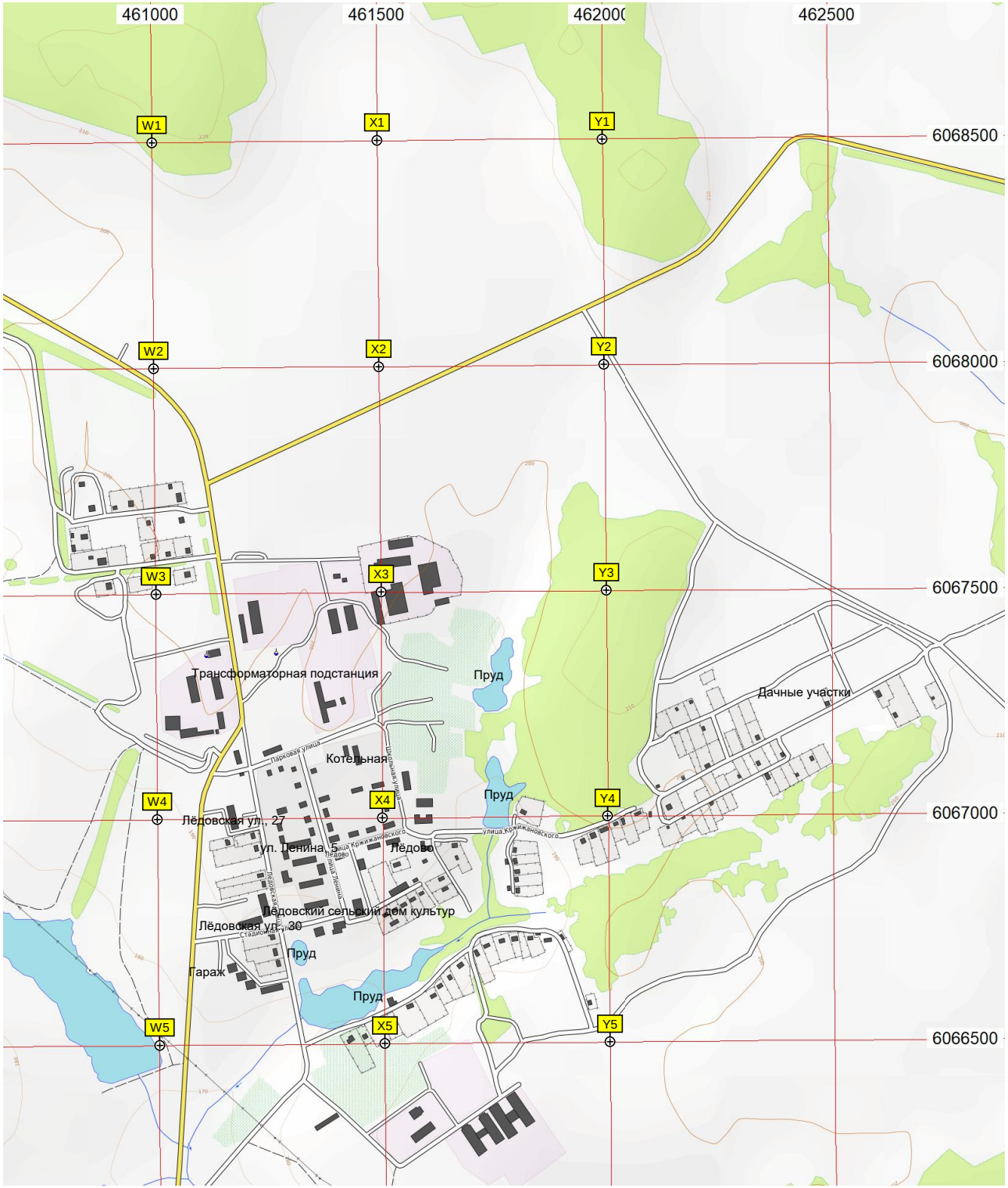
461000
461500
462000
462500
6068500
6068000
6067500
6067000
6066500
W1
X1
Y1
W2
X2
Y2
W3
X3
Y3
W4
X4
Y4
W5
X5
Y5
Трансформаторная подстанция
Пруд
Дачные участки
Котельная
Лёдовская ул., 27
ул. Ленина, 5
Лёдово
Лёдовский сельский дом культур
Лёдовская ул., 30
Гараж
Пруд
Пруд
Пруд

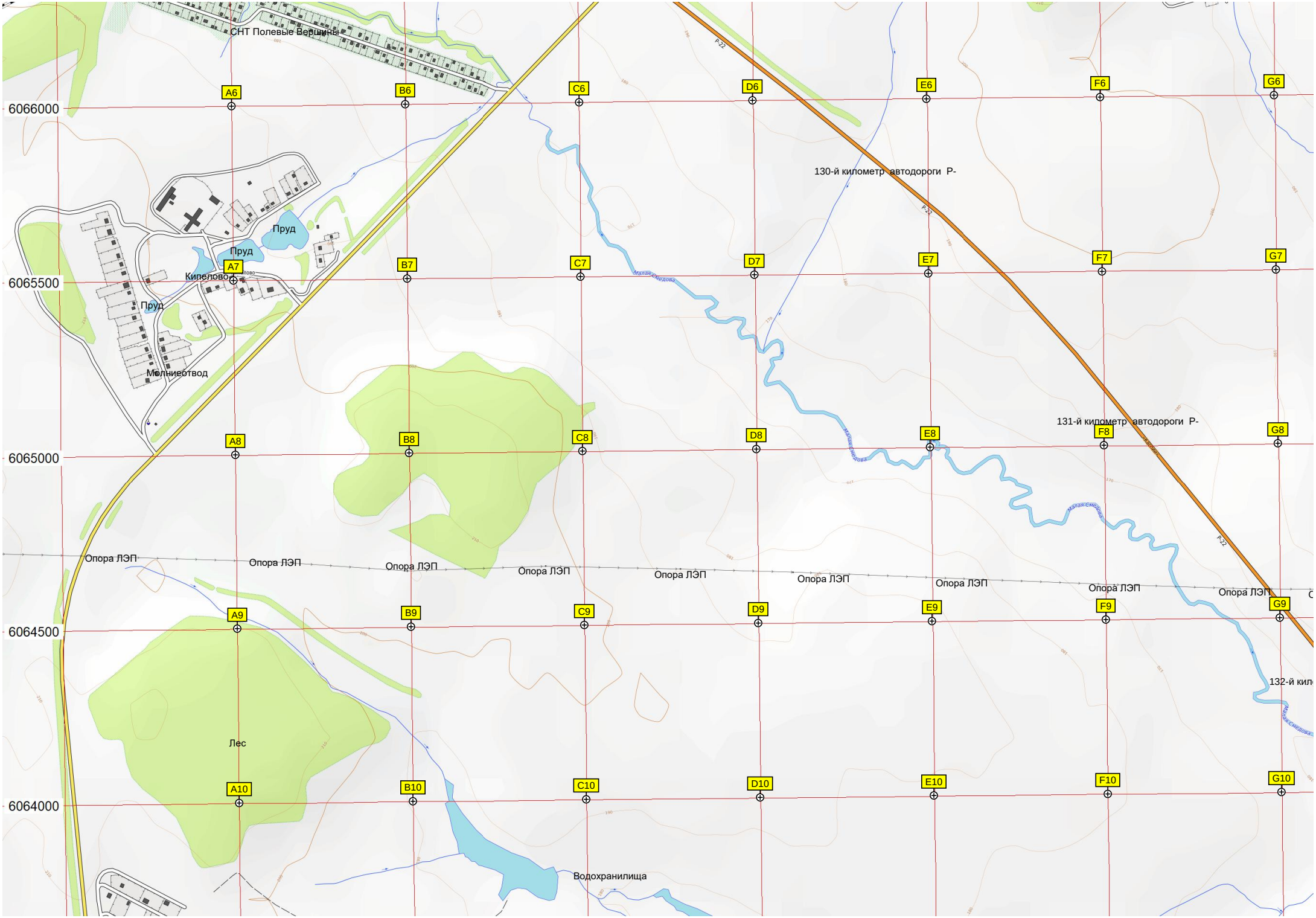
СНТ Полевые Вершины
6066000
6065500
6065000
6064500
6064000
A6
B6
C6
D6
E6
F6
G6
A7
B7
C7
D7
E7
F7
G7
A8
B8
C8
D8
E8
F8
G8
A9
B9
C9
D9
E9
F9
G9
A10
B10
C10
D10
E10
F10
G10
Пруд
Пруд
Кипелово
Пруд
Молниеотвод
130-й километр автодороги Р-
131-й километр автодороги Р-
Малая Смедова
Опора ЛЭП
Лес
Водохранилища

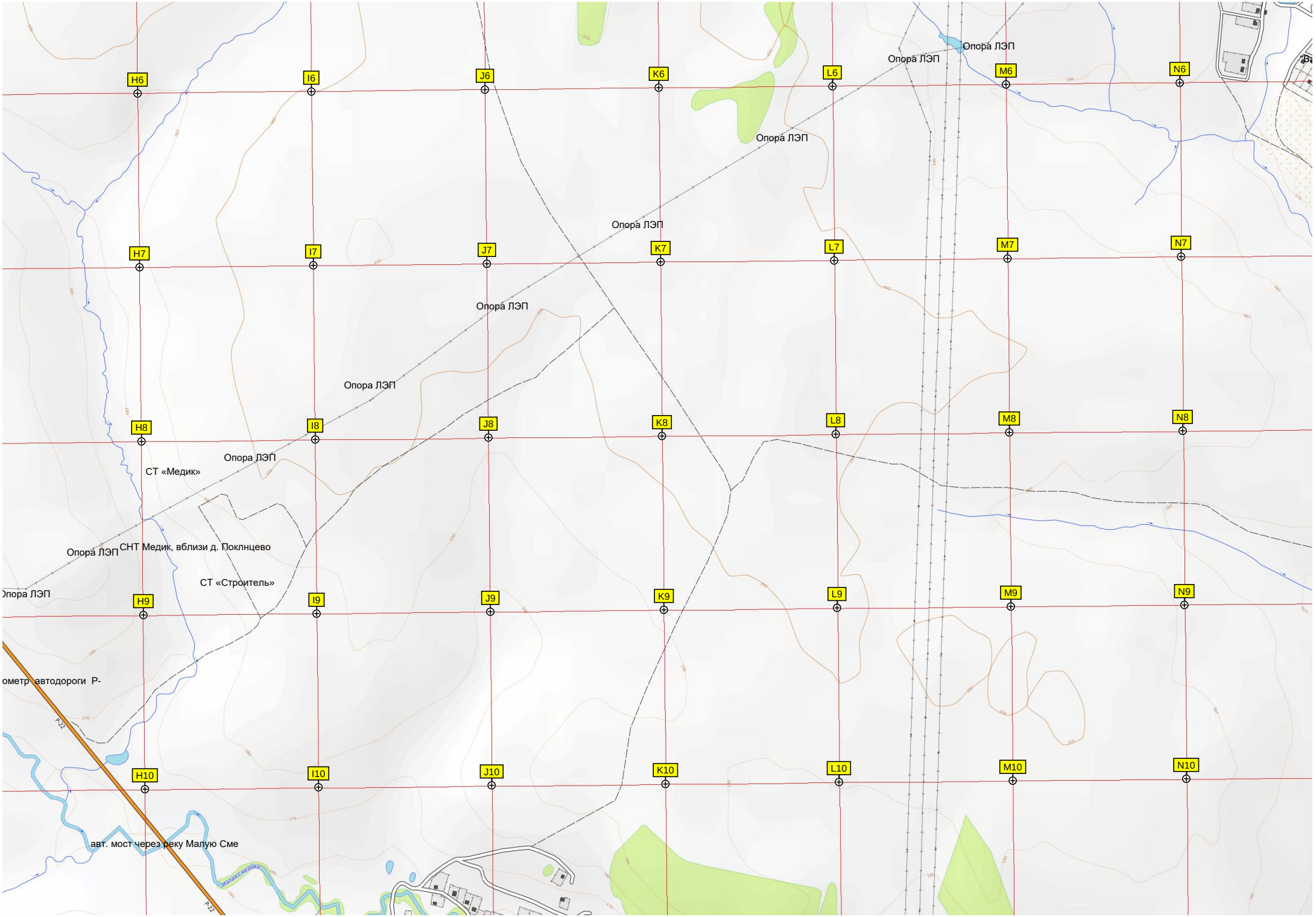
H6
I6
J6
K6
L6
M6
N6
H7
I7
J7
K7
L7
M7
N7
H8
I8
J8
K8
L8
M8
N8
H9
I9
J9
K9
L9
M9
N9
H10
I10
J10
K10
L10
M10
N10
Опора ЛЭП
Опора ЛЭП
Опора ЛЭП
Опора ЛЭП
Опора ЛЭП
Опора ЛЭП
Опора ЛЭП
Опора ЛЭП
СТ «Медик»
СНТ Медик, вблизи д. Поклнцево
СТ «Строитель»
ометр автодороги Р-
Р-22
авт. мост через реку Малую Сме
Малая Смедова

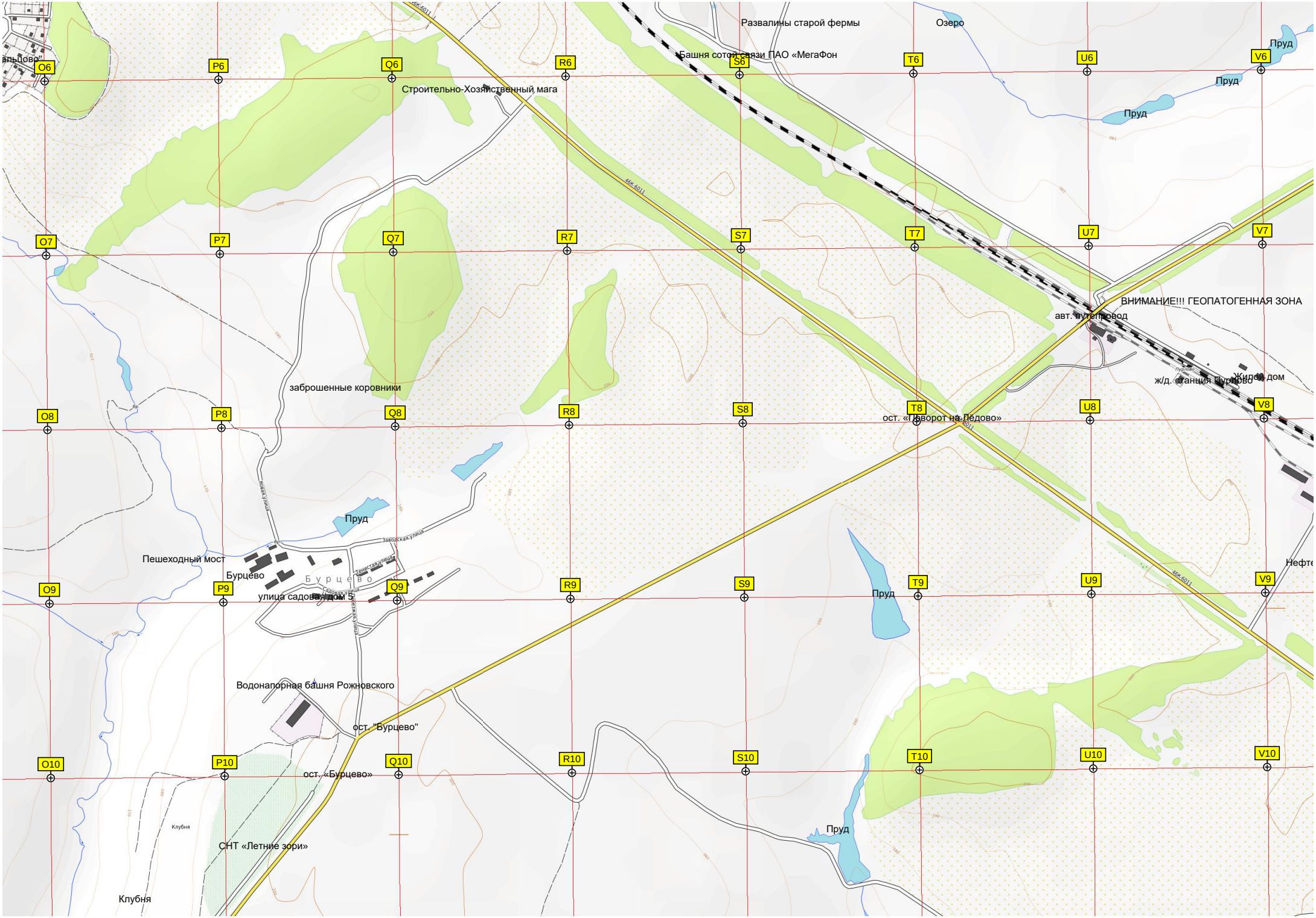
Развалины старой фермы
Озеро
Башня сотой связи ПАО «МегаФон
Пруд
Пруд
Пруд
Пруд
Строительно-Хозяйственный мага
ВНИМАНИЕ!!! ГЕОПАТОГЕННАЯ ЗОНА
авт. путепровод
ж/д. станция Бурцево
Жилой дом
заброшенные коровники
ост. «Поворот на Ледово»
Пруд
Пешеходный мост
Бурцево
Б у р ц е в о
улица садовая, дом 5
Пруд
Пруд
Водонапорная башня Рожновского
ост. "Бурцево"
ост. «Бурцево»
СНТ «Летние зори»
Клубня
Клубня
Нефте
О6
Р6
Q6
R6
S6
Т6
U6
V6
О7
Р7
Q7
R7
S7
Т7
U7
V7
О8
Р8
Q8
R8
S8
Т8
U8
V8
О9
Р9
Q9
R9
S9
Т9
U9
V9
О10
Р10
Q10
R10
S10
Т10
U10
V10

Пруд
W6
X6
Y6
6066000
W7
X7
Y7
6065500
W8
X8
Y8
6065000
Водопропускная труба
ебаза ООО «АЗС Ремстрой»
W9
X9
Y9
Веревское
6064500
Веревское
"Строитель-2"
W10
X10
Y10
6064000
Остановочный пункт 131 км
ДК-6011

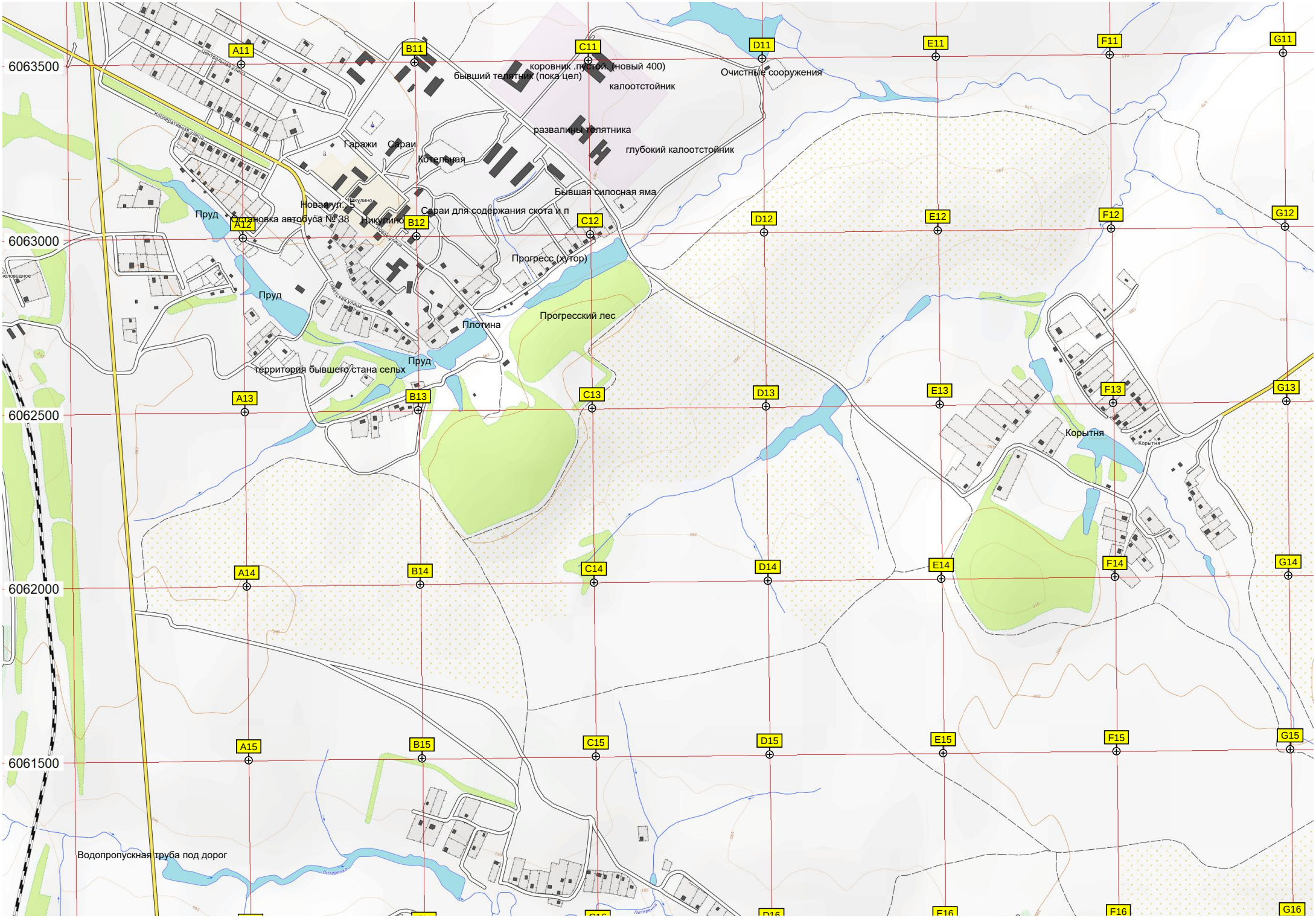
6063500
6063000
6062500
6062000
6061500
A11
B11
C11
D11
E11
F11
G11
A12
B12
C12
D12
E12
F12
G12
A13
B13
C13
D13
E13
F13
G13
A14
B14
C14
D14
E14
F14
G14
A15
B15
C15
D15
E15
F15
G15
коровник .пустой (новый 400)
бывший телятник (пока цел)
калоотстойник
Очистные сооружения
развалины телятника
глубокий калоотстойник
Гаражи
Сараи
Котельная
Бывшая силосная яма
Новая ул.
Никулино
Сараи для содержания скота и п
Пруд
Остановка автобуса № 38
Прогресс (хутор)
Пруд
Плотина
Прогресский лес
Пруд
территория бывшего стана сельх
Корытня
Водопропускная труба под дорог

Топтыковская чаща
Каменский бор
133-й километр автодороги Р-
СНТ Топтыково
Садовые участки
Вышка мобильной связи
Топтыково
Малая Сведова
Каменский пруд
Пруд
Пруд
Каменка
134-й километр автодороги Р-
Каменская основная общеобразов
Центральная ул., 17
Центральная ул., 12
Котельная
Водонапорная башня
Пруд
135-й километр автодороги Р-
АЗС «ТНК»
Заброшенный узел связи
136-й километр автодороги Р-
H11
I11
J11
K11
L11
M11
N11
H12
I12
J12
K12
L12
M12
N12
H13
I13
J13
K13
L13
M13
N13
H14
I14
J14
K14
L14
M14
N14
H15
I15
J15
K15
L15
M15
N15
H16
I16
J16
K16
L16
M16
N16

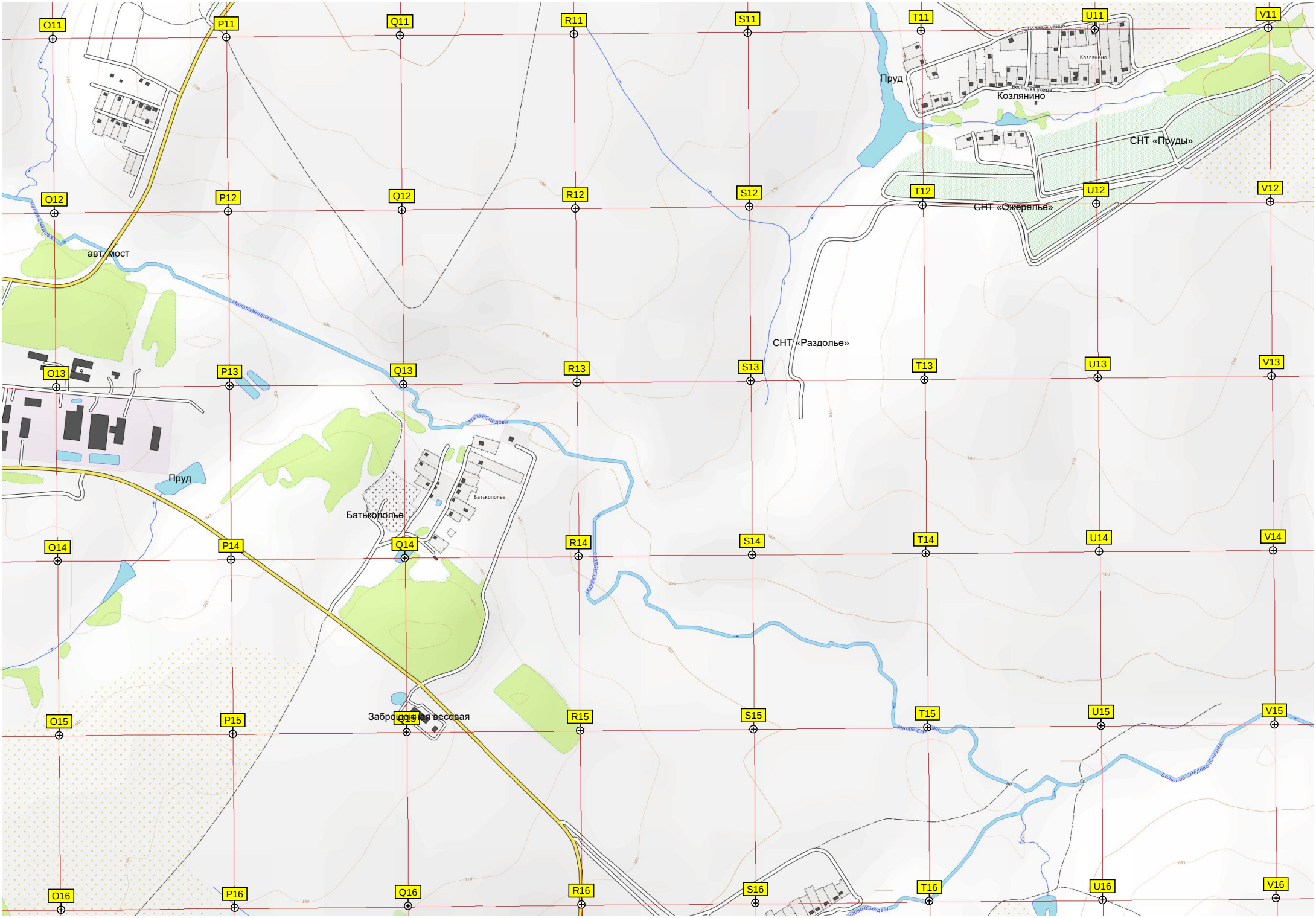
O11
P11
Q11
R11
S11
T11
U11
V11
O12
P12
Q12
R12
S12
T12
U12
V12
O13
P13
Q13
R13
S13
T13
U13
V13
O14
P14
Q14
R14
S14
T14
U14
V14
O15
P15
Q15
R15
S15
T15
U15
V15
O16
P16
Q16
R16
S16
T16
U16
V16
Пруд
Козлянино
Полевая улица
Весенняя улица
СНТ «Пруды»
СНТ «Ожерелье»
СНТ «Раздолье»
авт. мост
Малое Смедова
Пруд
Батькополье
Большое Смедова (Смедва)

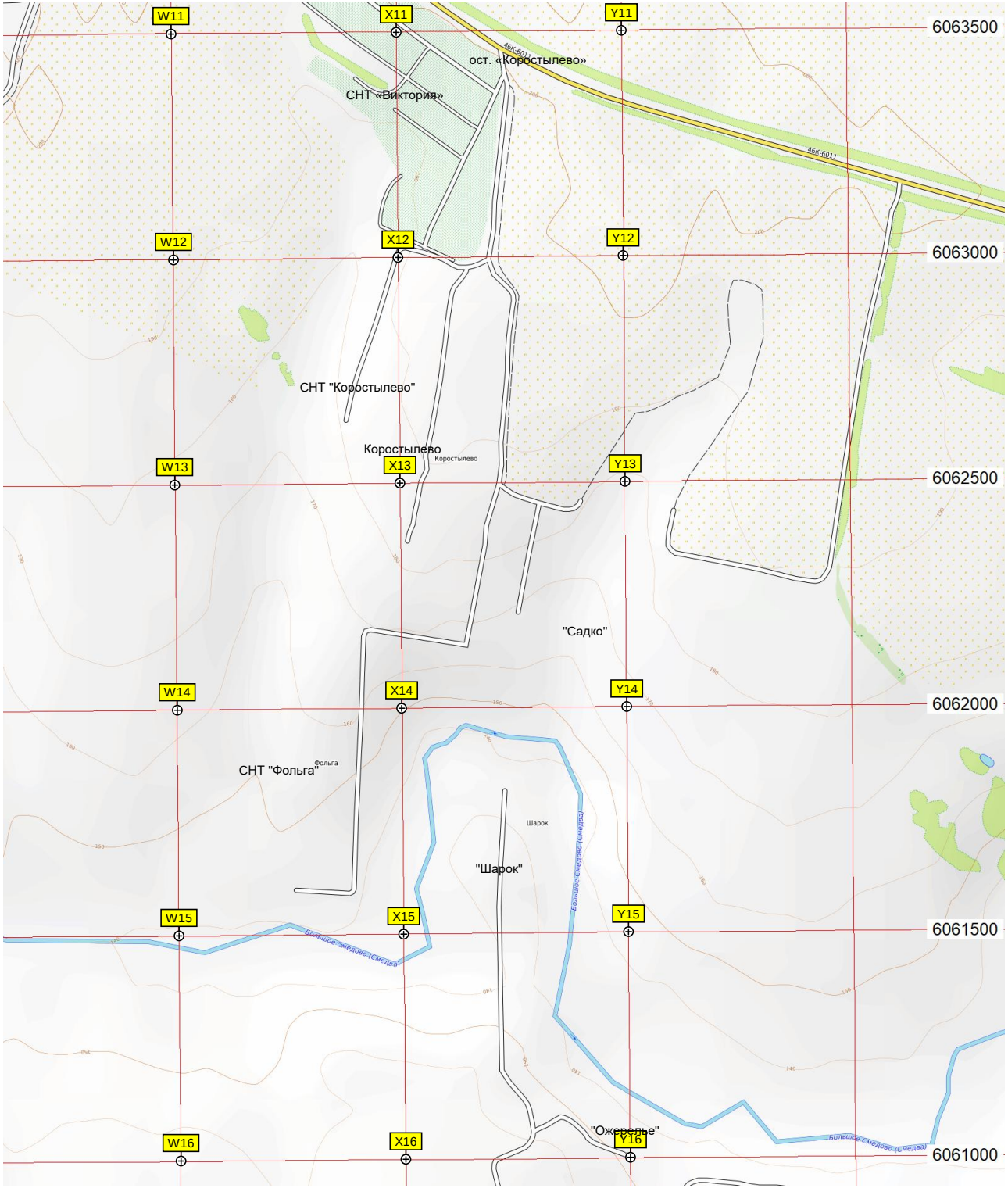
W11
X11
Y11
6063500
ост. «Коростылево»
СНТ «Виктория»
46К-6011
W12
X12
Y12
6063000
СНТ "Коростылево"
Коростылево
Коростылево
W13
X13
Y13
6062500
"Садко"
W14
X14
Y14
6062000
СНТ "Фольга"
Фольга
Шарок
"Шарок"
Большое Смедово (Смедва)
W15
X15
Y15
6061500
"Ожеревье"
W16
X16
Y16
6061000

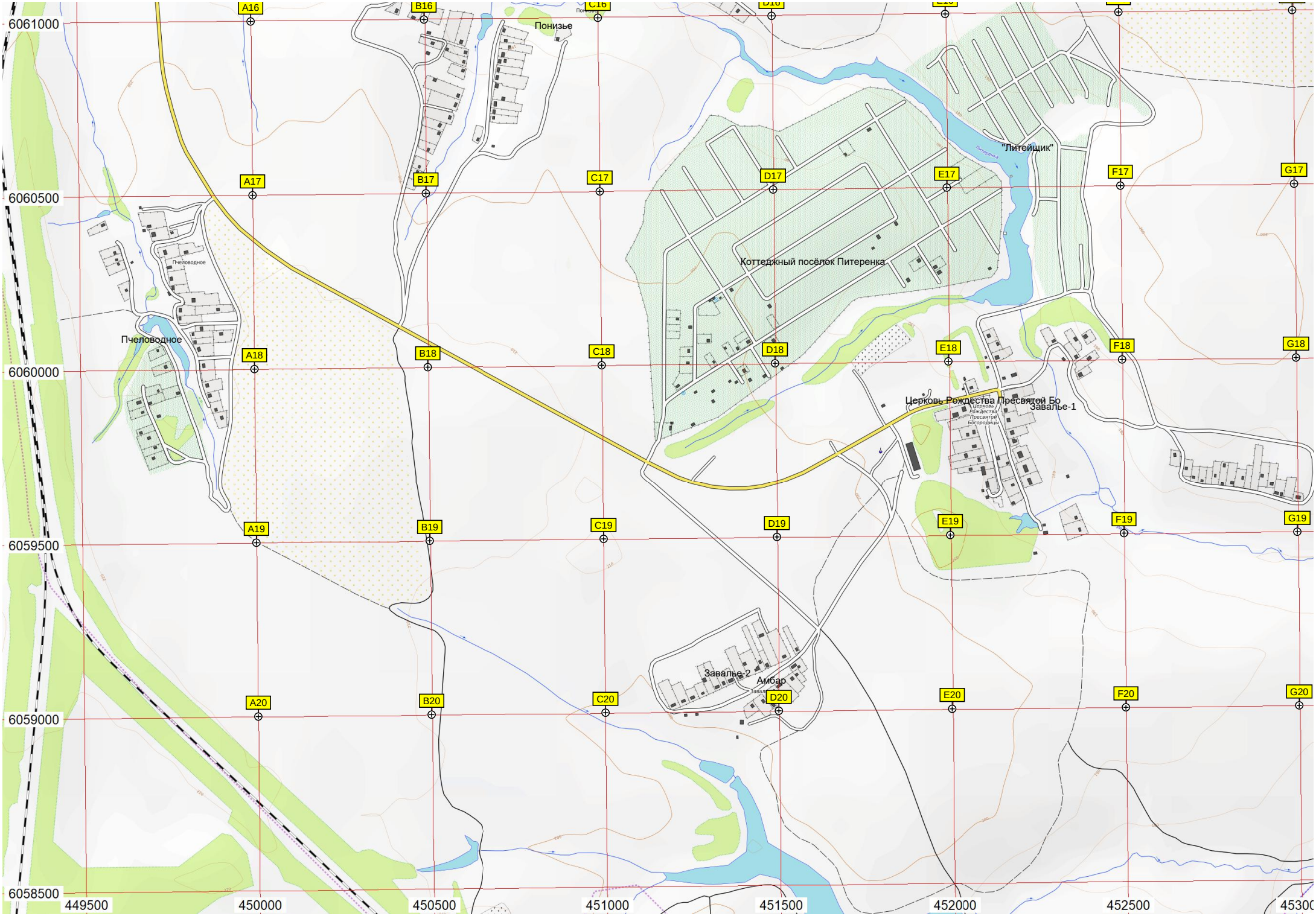
Понизье
"Литейщик"
Коттеджный посёлок Питеренка
Пчеловодное
Церковь Рождества Пресвятой Бо
Заваль-1
Заваль-2
Амбар
A16
B16
C16
D16
E16
F16
G16
A17
B17
C17
D17
E17
F17
G17
A18
B18
C18
D18
E18
F18
G18
A19
B19
C19
D19
E19
F19
G19
A20
B20
C20
D20
E20
F20
G20
6061000
6060500
6060000
6059500
6059000
6058500
449500
450000
450500
451000
451500
452000
452500

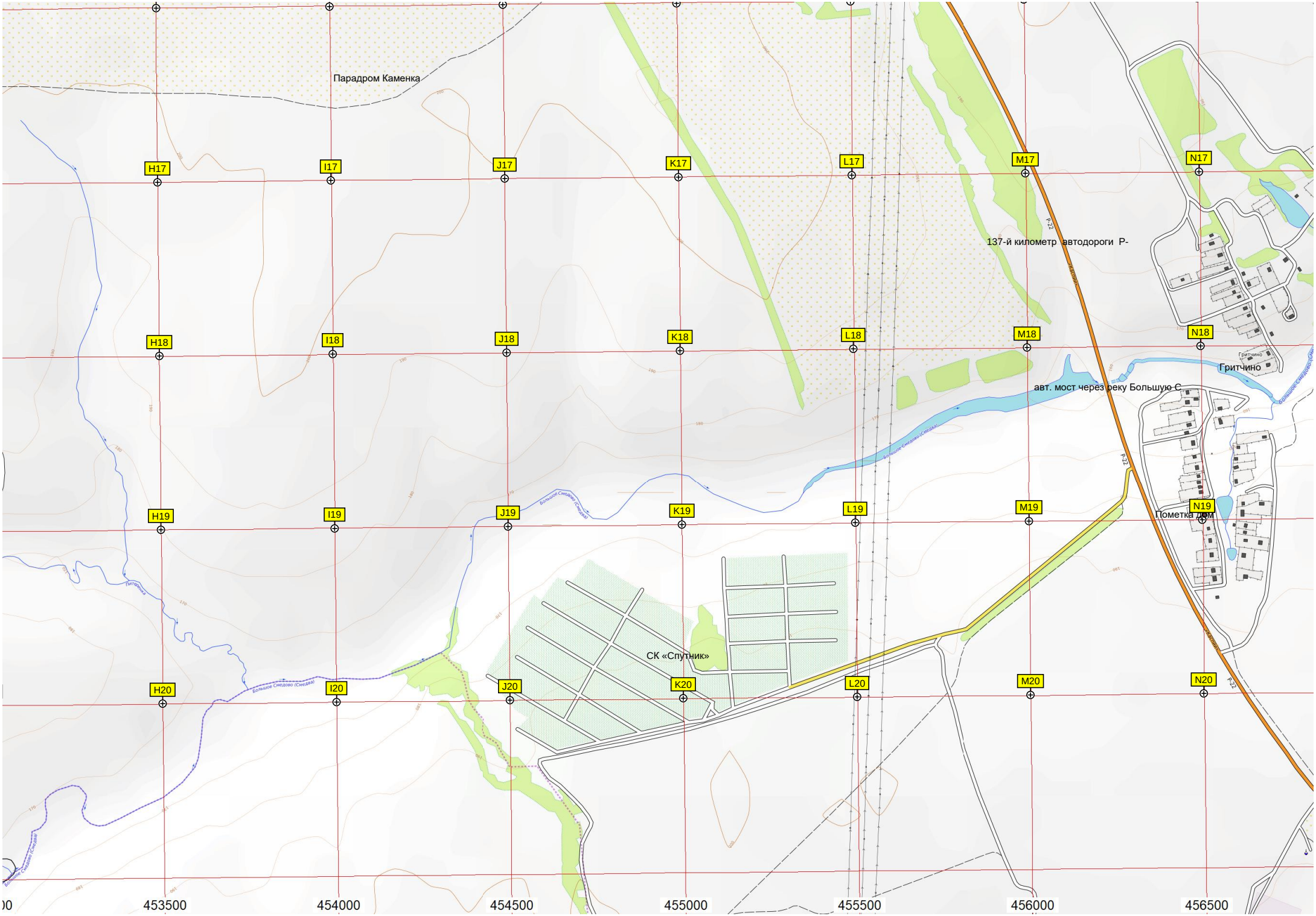
Парадром Каменка
H17
I17
J17
K17
L17
M17
N17
137-й километр автодороги Р-
H18
I18
J18
K18
L18
M18
N18
Гритчино
авт. мост через реку Большую С
H19
I19
J19
K19
L19
M19
N19
Пометка дом
СК «Спутник»
H20
I20
J20
K20
L20
M20
N20
453500
454000
454500
455000
455500
456000
456500

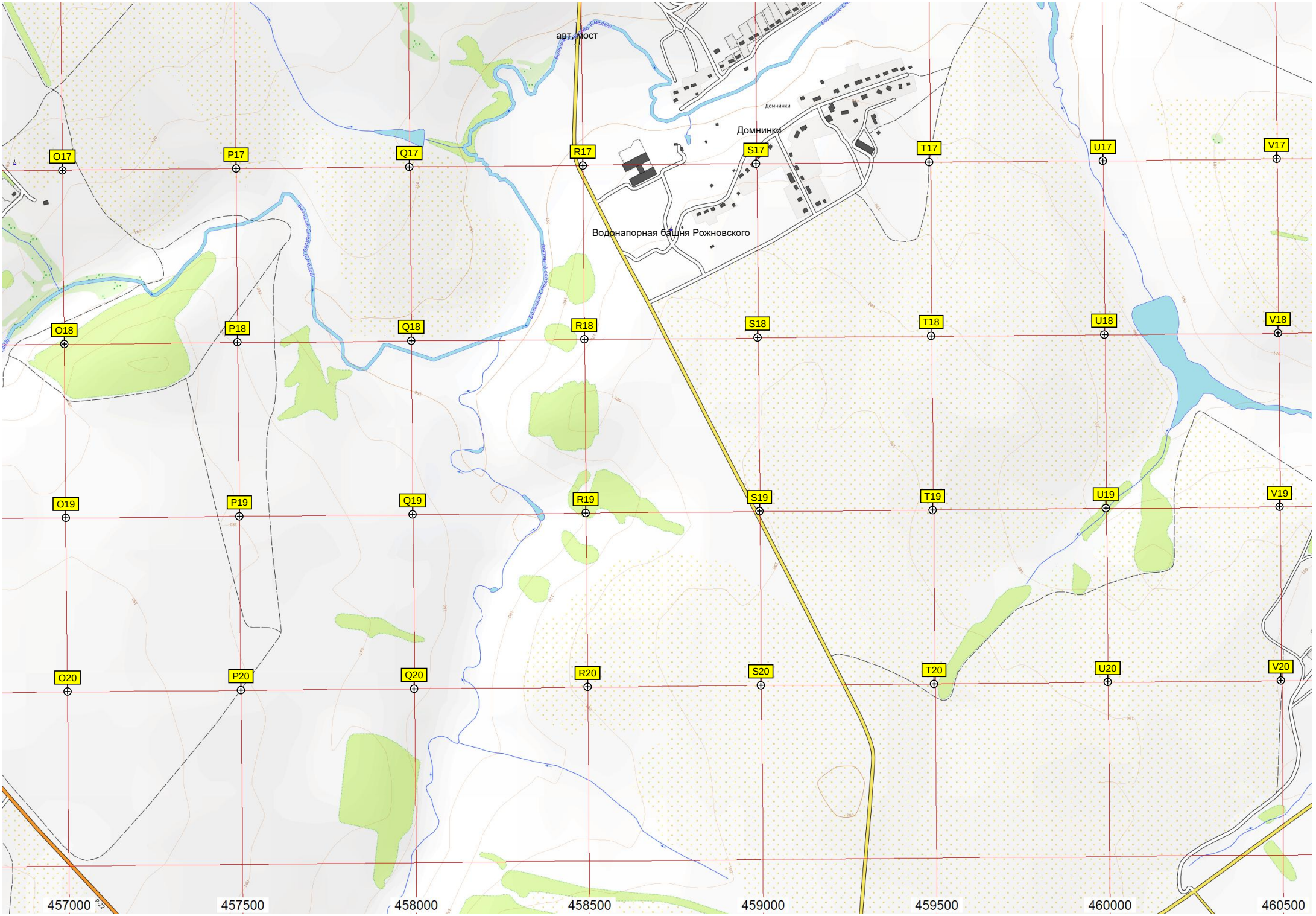
авт. мост
Домнинки
Домнинки
Водонапорная башня Рожновского
O17
P17
Q17
R17
S17
T17
U17
V17
O18
P18
Q18
R18
S18
T18
U18
V18
O19
P19
Q19
R19
S19
T19
U19
V19
O20
P20
Q20
R20
S20
T20
U20
V20
457000
457500
458000
458500
459000
459500
460000
460500

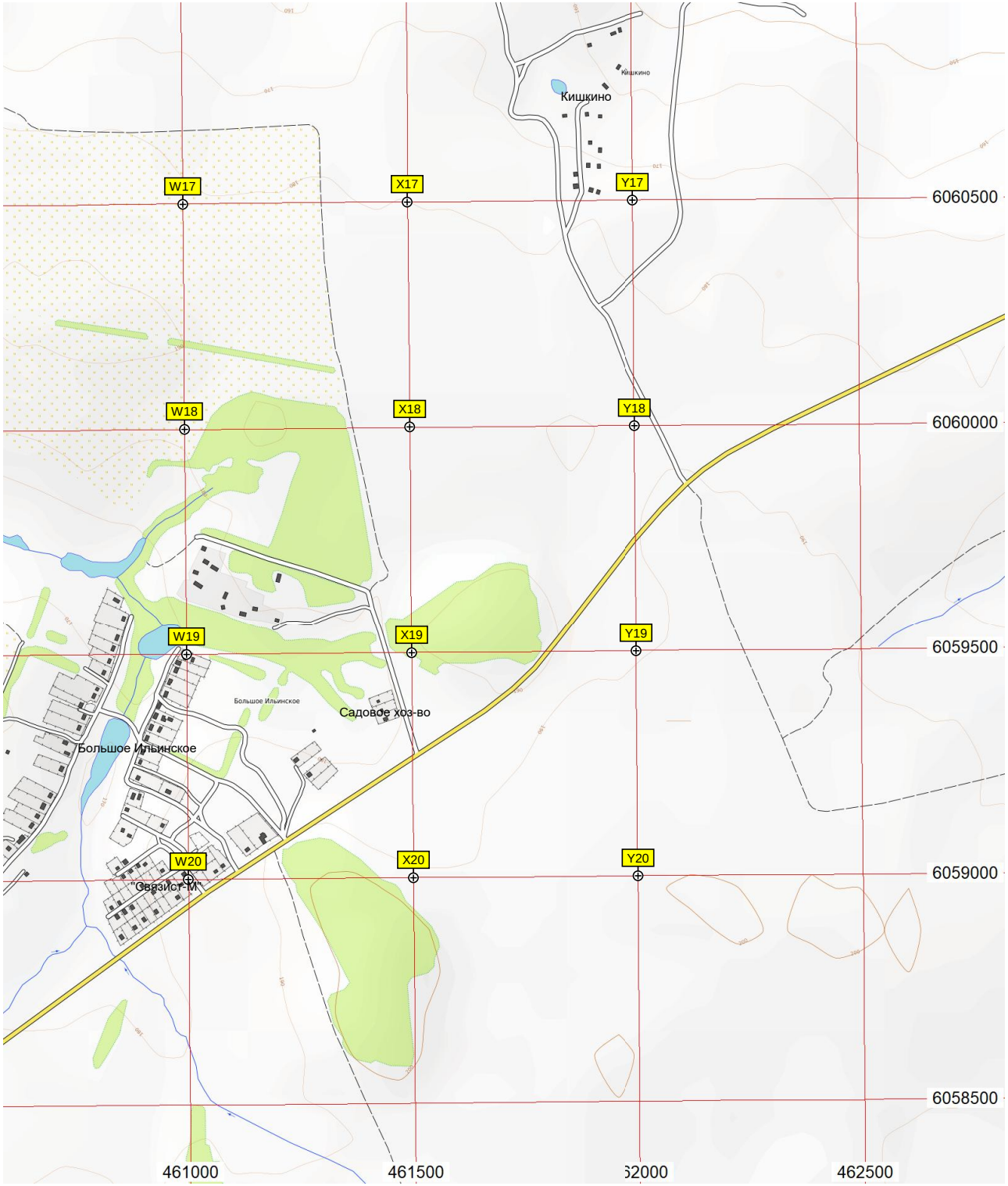
Кишкино
Кишкино
W17
X17
Y17
6060500
W18
X18
Y18
6060000
W19
X19
Y19
6059500
Большое Ильинское
Садовое хоз-во
Большое Ильинское
W20
X20
Y20
6059000
"Связист-М"
6058500
461000
461500
462000
462500