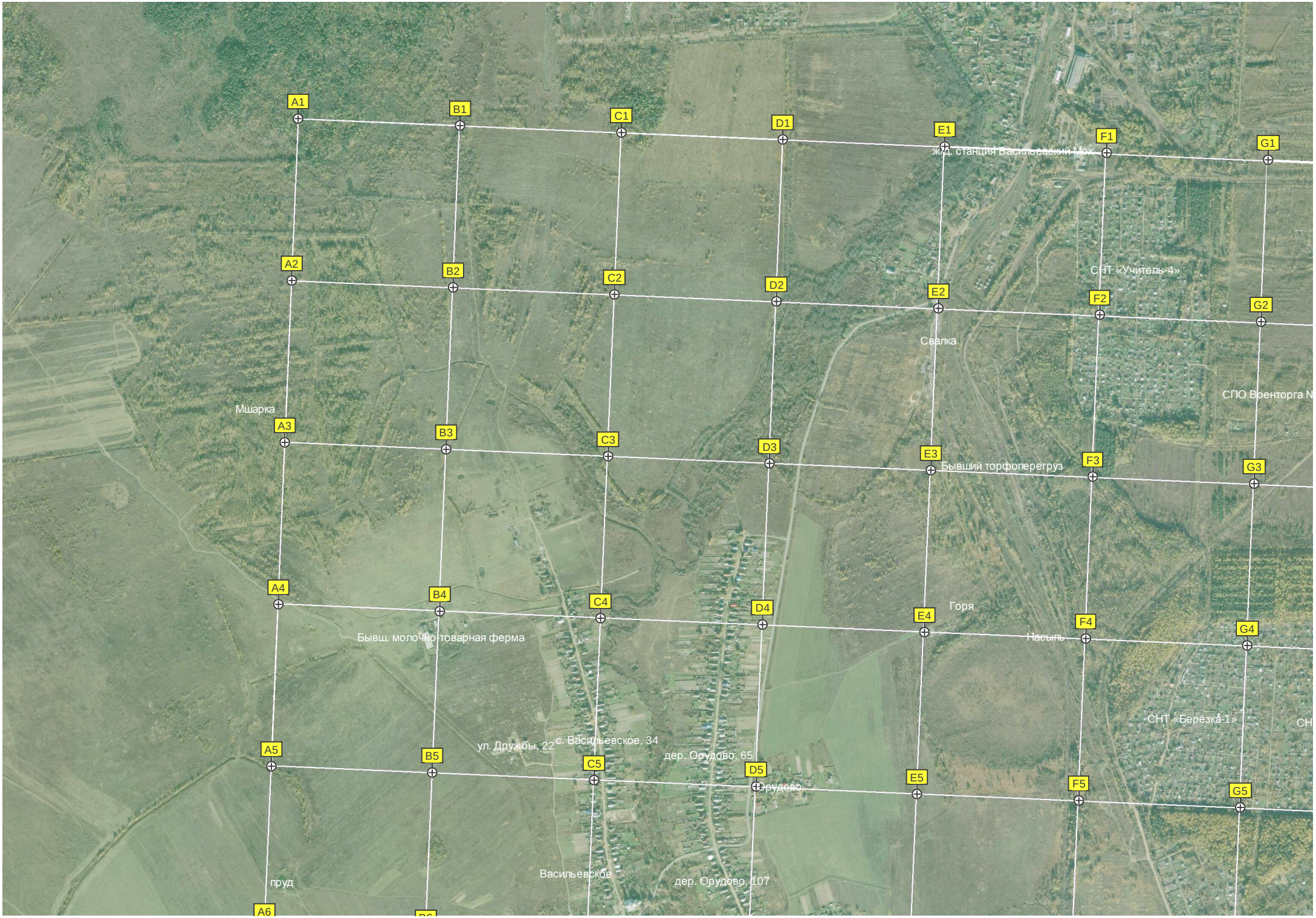
A1
B1
C1
D1
E1
F1
G1
A2
B2
C2
D2
E2
F2
G2
A3
B3
C3
D3
E3
F3
G3
A4
B4
C4
D4
E4
F4
G4
A5
B5
C5
D5
E5
F5
G5
A6
ж/д. станция Васильевский Мох
СНТ «Учитель-4»
Свалка
СПО Военторга N
Мшарка
Бывший торфоперегруз
Горя
Насыпь
Бывш. молочно-товарная ферма
СНТ «Берёзка-1»
ул. Дружбы, 22
с. Васильевское, 34
дер. Орудово, 65
Орудово
Васильевское
дер. Орудово, 107
пруд

H1
I1
J1
K1
L1
M1
N1
O1
4-тый пост
СНТ «Русь»
СНТ «Дубрава»
Водосток
H2
I2
J2
K2
L2
M2
N2
O2
Отдельный дачный участок
H3
I3
J3
K3
L3
M3
N3
O3
СНТ «Озёрное»
Садовый участ
№57
H4
I4
J4
K4
L4
M4
N4
O4
СНТ № 8 «Энергетик»
H5
I5
J5
K5
L5
M5
N5
O5
Каскад торфяных озёр
Бывшие торфоразработки
Озёро
Пруд

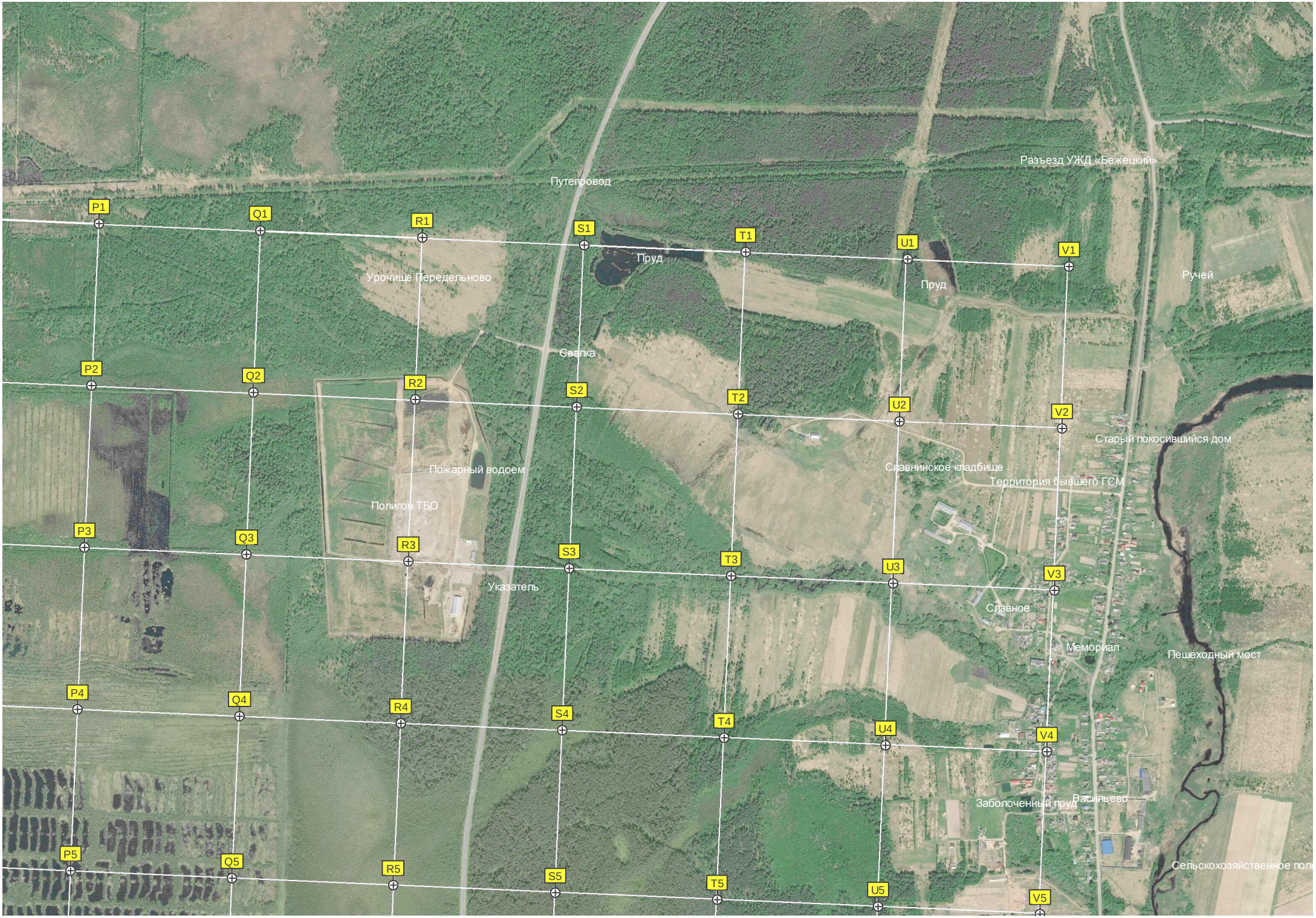
Разъезд УЖД «Бежецкий»
Путепровод
P1
Q1
R1
S1
T1
U1
V1
Пруд
Урочище Передельново
Пруд
Ручей
Свалка
P2
Q2
R2
S2
T2
U2
V2
Старый покосившийся дом
Пожарный водоем
Славнинское кладбище
Территория бывшего ГСМ
Полигон ТБО
P3
Q3
R3
S3
T3
U3
V3
Указатель
Славное
Мемориал
Пешеходный мост
P4
Q4
R4
S4
T4
U4
V4
Заболоченный пруд
Васильево
P5
Q5
R5
S5
T5
U5
V5
Сельскохозяйственное поле

B6
C6
D6
E6
F6
G6
Братская могила
дер. Орудово, 151
неясные заброшенные сооружения
СНТ «Дорожник
СНТ "Дорожник" участок №63
A7
B7
C7
D7
E7
F7
G7
Мост
Жилая зона колонии
Стройка замороженая
Административное здание
с. Васильевское, 161
дер. Яковлево, 80Б
A8
B8
C8
D8
E8
F8
G8
Яковлево
Металлистов
Пост
дер. Кувшиново, 2
Кувшиново
ост. «Яковлево»
Бывшее стрельбище в/ч 6533,
дер. Яковлево, 6
A9
B9
C9
D9
E9
F9
G9
Фестивальная ул., 32
Пруд
Кладбище
Михайловское
Культурно-досуговый центр
A10
B10
C10
D10
E10
F10
G10
лесопосадки
Болото
A11
B11
C11
D11
E11
F11
G11
Ров заполненный водой


СНТ «Проект»
H6
I6
J6
K6
L6
M6
N6
O6
лесопосадка
Озеро Второе Пятовское
Озеро Первое Пятовское
Причал
H7
I7
J7
K7
L7
M7
N7
O7
H8
I8
J8
K8
L8
M8
N8
O8
Болото
Болото
H9
I9
J9
K9
L9
M9
N9
O9
СНТ «Геофизик»
СНТ «Радуга»
Садовые участки в районе
H10
I10
J10
K10
L10
M10
N10
O10
СНТ "Медик"
H11
I11
J11
K11
L11
M11
N11
O11
"Весна"

Пруд с полуостровом
СНТ «Польцо»
авт. мост через р. Оршу
Вышка
Савкино
P6
Q6
R6
S6
T6
U6
V6
P7
Q7
R7
S7
T7
U7
V7
P8
Q8
R8
S8
T8
U8
V8
Разворотное кольцо автобуса №
P9
Q9
R9
S9
T9
U9
V9
ост. «17-й км»
СНТ «Алекс»
P10
Q10
R10
S10
T10
U10
V10
Пруд
P11

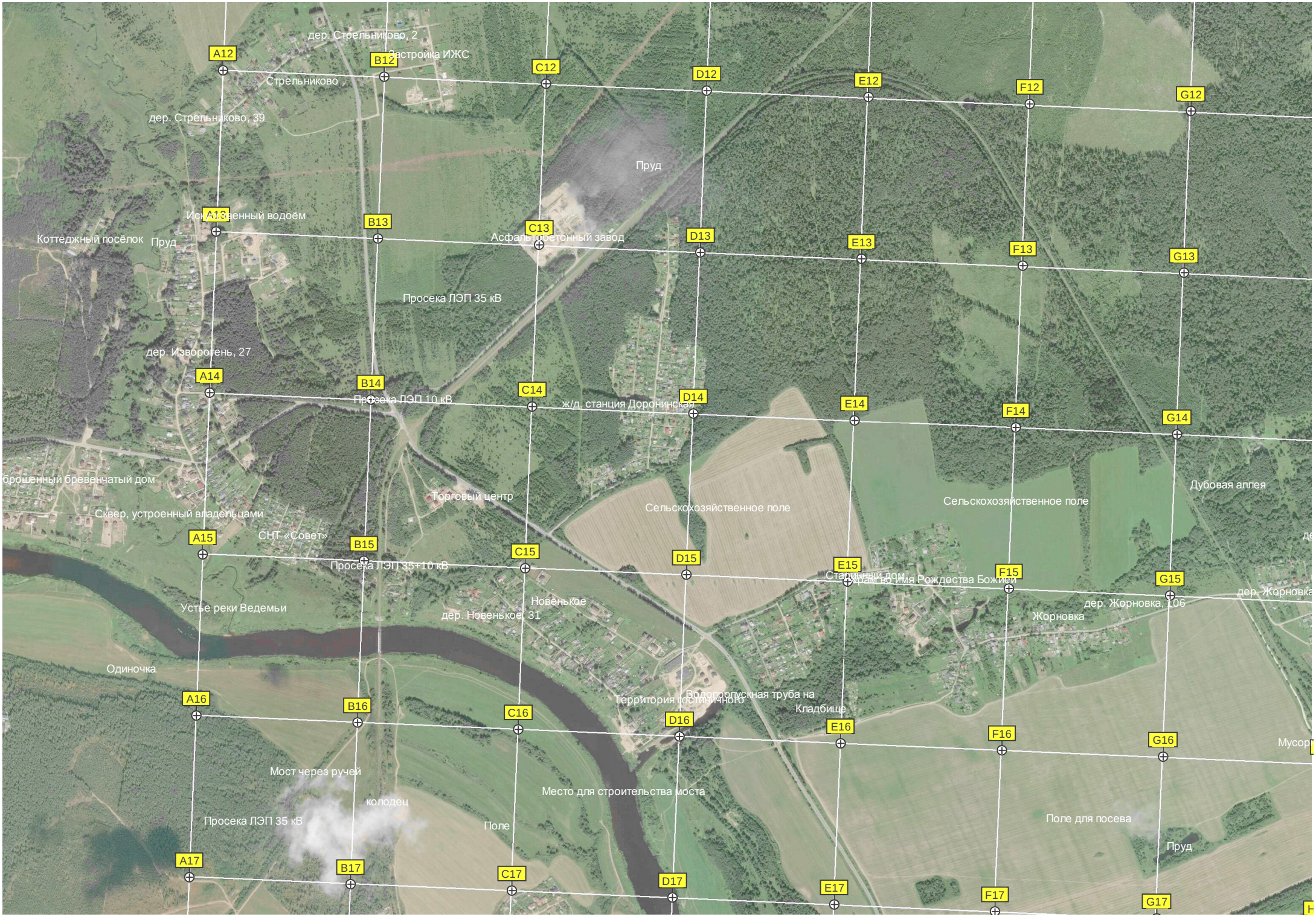
дер. Стрельниково, 2
Застройка ИЖС
Стрельниково
дер. Стрельниково, 39
Пруд
Искусственный водоём
Коттеджный посёлок
Пруд
Асфальтобетонный завод
Просека ЛЭП 35 кВ
дер. Изворотень, 27
Просека ЛЭП 10 кВ
ж/д. станция Доронинская
Дубовая аллея
Торговый центр
Сельскохозяйственное поле
Сельскохозяйственное поле
Сквер, устроенный владельцами
СНТ «Совет»
Просека ЛЭП 35+10 кВ
Старинный дом
Храм во имя Рождества Божией
Новенькое
дер. Новенькое, 31
Устье реки Ведемьи
дер. Жорновка, 106
Жорновка
Одиночка
Территория гостиничного
Водопропускная труба на
Кладбище
Мост через ручей
колодец
Место для строительства моста
Просека ЛЭП 35 кВ
Поле
Поле для посева
Пруд
A12
B12
C12
D12
E12
F12
G12
A13
B13
C13
D13
E13
F13
G13
A14
B14
C14
D14
E14
F14
G14
A15
B15
C15
D15
E15
F15
G15
A16
B16
C16
D16
E16
F16
G16
A17
B17
C17
D17
E17
F17
G17

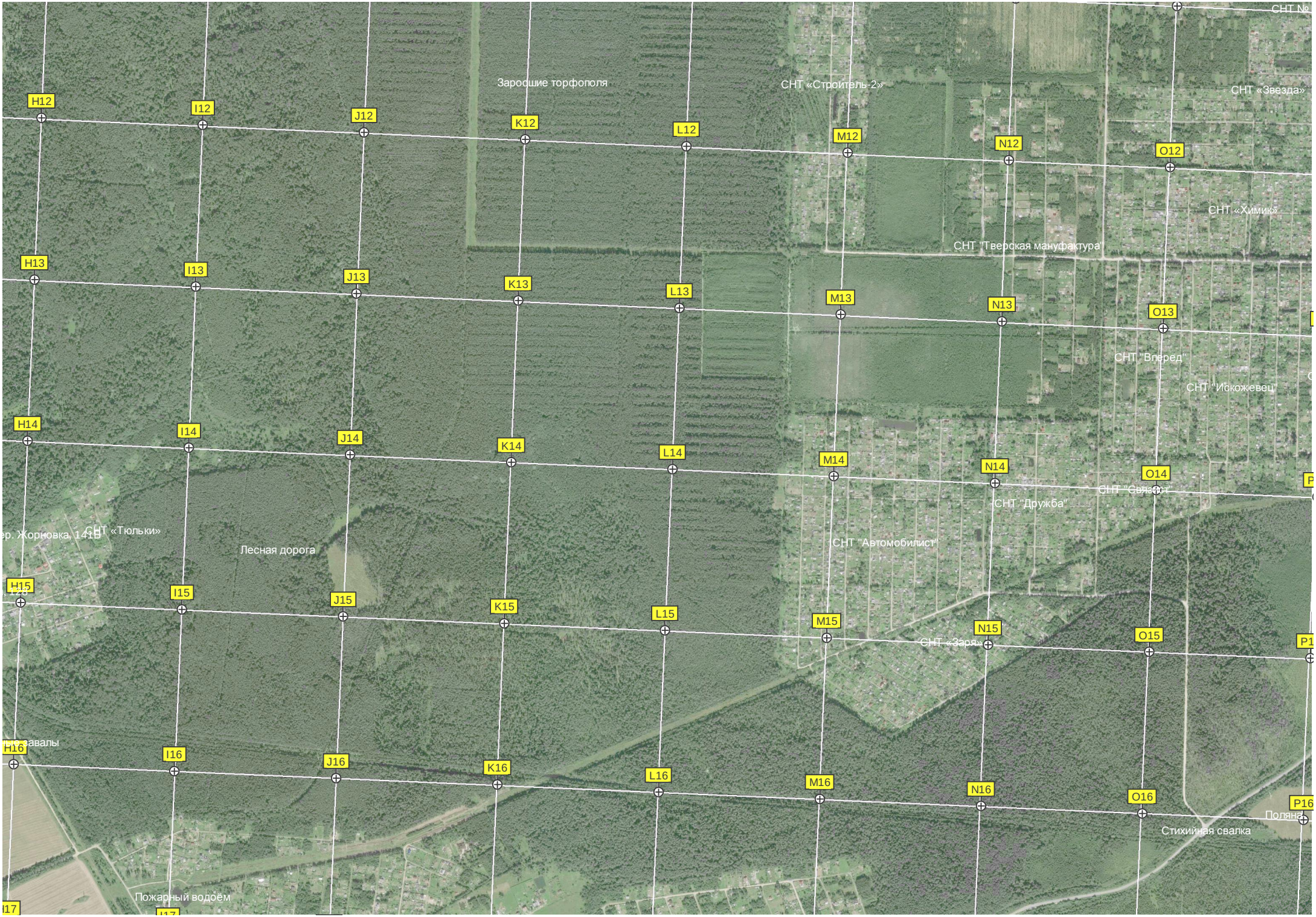
Заросшие торфополя
СНТ «Строитель-2»
СНТ «Звезда»
СНТ «Химик»
СНТ "Тверская мануфактура"
СНТ "Вперед"
СНТ "Искожевец"
СНТ "Дружба"
СНТ "Автомобилист"
СНТ «Заря»
СНТ «Тюльки»
Лесная дорога
Стихийная свалка
Пожарный водоём
H12
I12
J12
K12
L12
M12
N12
O12
H13
I13
J13
K13
L13
M13
N13
O13
H14
I14
J14
K14
L14
M14
N14
O14
H15
I15
J15
K15
L15
M15
N15
O15
H16
I16
J16
K16
L16
M16
N16
O16
P16

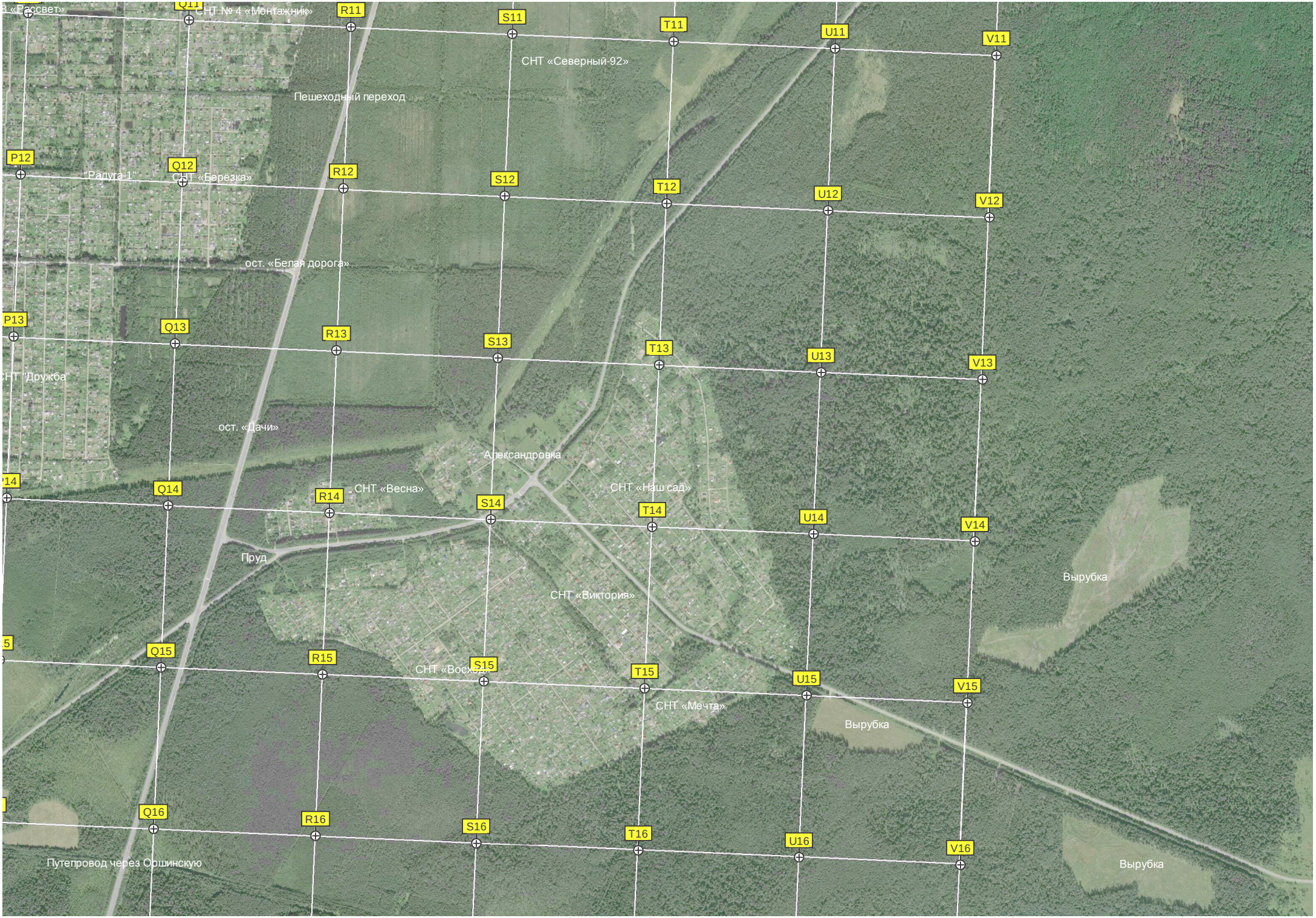
«Рассвет»
СНТ № 4 «Монтажник»
R11
S11
T11
U11
V11
СНТ «Северный-92»
Пешеходный переход
P12
Q12
"Радуга-1"
СНТ «Берёзка»
R12
S12
T12
U12
V12
ост. «Белая дорога»
P13
Q13
R13
S13
T13
U13
V13
СНТ "Дружба"
ост. «Дачи»
Александровка
Q14
R14
СНТ «Весна»
S14
СНТ «Наш сад»
T14
U14
V14
Пруд
Вырубка
СНТ «Виктория»
Q15
R15
S15
СНТ «Восход»
T15
U15
V15
СНТ «Мечта»
Вырубка
Q16
R16
S16
T16
U16
V16
Путепровод через Оршинскую
Вырубка

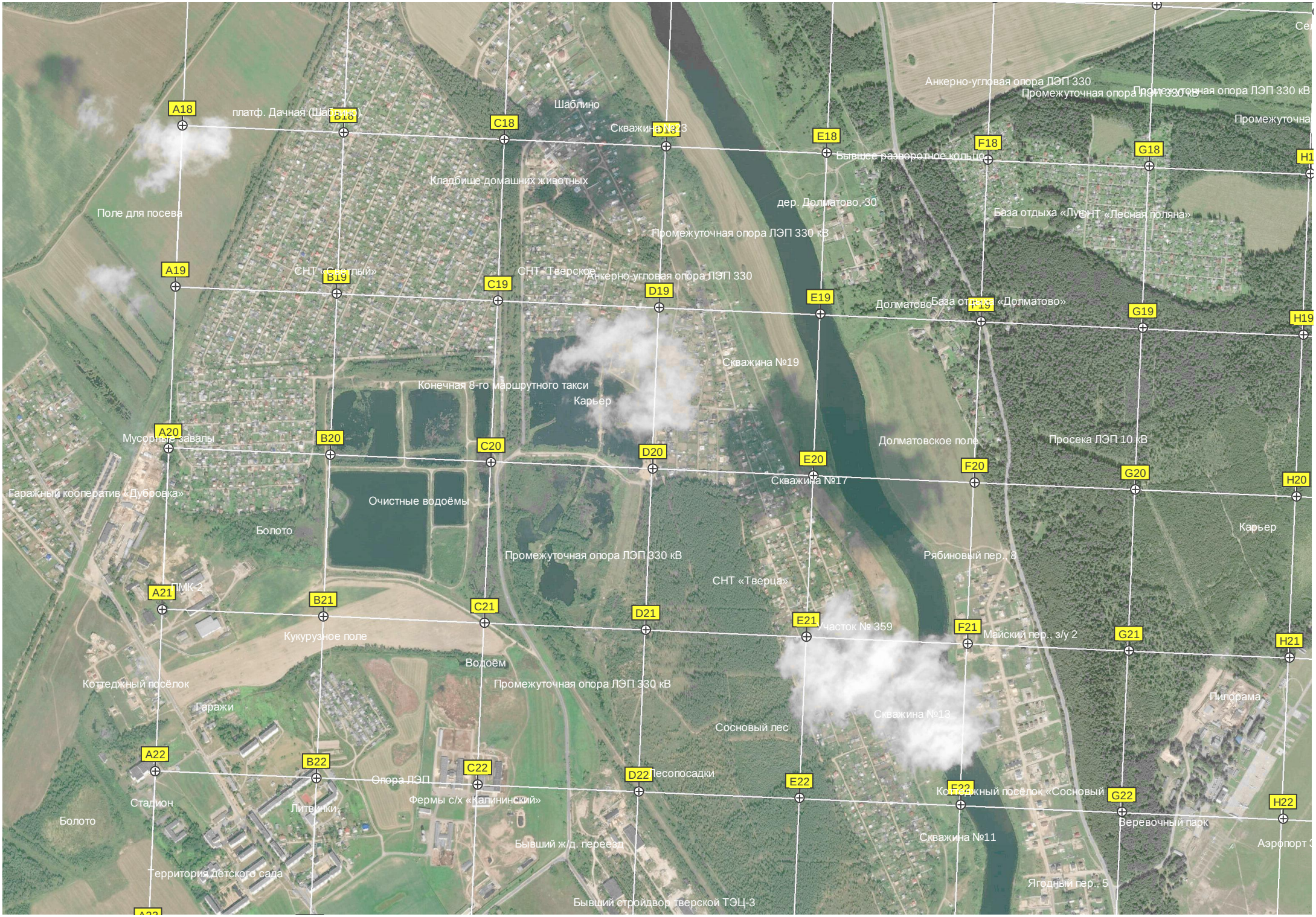
A18
B18
C18
D18
E18
F18
G18
H18
A19
B19
C19
D19
E19
F19
G19
H19
A20
B20
C20
D20
E20
F20
G20
H20
A21
B21
C21
D21
E21
F21
G21
H21
A22
B22
C22
D22
E22
F22
G22
H22
платф. Дачная (Шаблино)
Шаблино
Скважина №23
Анкерно-угловая опора ЛЭП 330
Промежуточная опора ЛЭП 330 кВ
Бывшее разворотное кольцо
Кладбище домашних животных
Поле для посева
дер. Долматово, 30
База отдыха «Луч»
СНТ «Лесная поляна»
СНТ «Светлый»
СНТ «Тверское»
Анкерно-угловая опора ЛЭП 330
Долматово
База отдыха «Долматово»
Скважина №19
Конечная 8-го маршрутного такси
Карьер
Мусорные завалы
Долматовское поле
Просека ЛЭП 10 кВ
Скважина №17
Гаражный кооператив «Дубровка»
Очистные водоёмы
Болото
Карьер
Промежуточная опора ЛЭП 330 кВ
Рябиновый пер., 8
СНТ «Тверца»
ПМК-2
Участок № 359
Майский пер., з/у 2
Кукурузное поле
Водоём
Коттеджный посёлок
Промежуточная опора ЛЭП 330 кВ
Гаражи
Пилорама
Скважина №13
Сосновый лес
Опора ЛЭП
Лесопосадки
Коттеджный посёлок «Сосновый
Стадион
Литвинки
Фермы с/х «Калининский»
Веревочный парк
Болото
Скважина №11
Бывший ж/д. переезд
Аэрофорт
Территория детского сада
Ягодный пер., 5
Бывший стройдвор тверской ТЭЦ-3


I17
J17
K17
L17
M17
N17
O17
P17
Сельскохозяйственное поле
СНТ «Зелёный Бор»
Кальино
СНТ «Зелёный Бор-2»
Стихийная свалка
ост. «СНТ «Зелёный бор»
Стоянка
Бывший полигон ТБО
Промежуточная опора ЛЭП 330 кВ
Промежуточная опора ЛЭП 330 кВ
Промежуточная опора ЛЭП 330 кВ
Болото
Помойка
I18
J18
K18
L18
M18
N18
O18
P18
Анкерно-угловая опора ЛЭП 330
Озеро фильтрата
Пуково
Поле
Болото
Стихийная выруба
Поле
I19
J19
K19
L19
M19
N19
O19
P19
Замусоренная обочина
Промежуточная опора ЛЭП 330 кВ
СНТ «Эврика»
Заболоченная канава
I20
J20
K20
L20
M20
N20
O20
P20
Пешеходный переход
Кукурузное поле
Строящийся коровник
Промежуточная опора ЛЭП 330 кВ
Молочно-товарная ферма
Путепровод
I21
J21
K21
L21
M21
N21
O21
P21
Загородный
Участок теплотрассы
Поле
Лесопилка
пос. Загородный, 26
Сельскохозяйственное поле
Поле
Промежуточная опора ЛЭП 330
Новая ул., 1
I22
J22
K22
L22
M22
N22
O22
P22
Змеёво («Тверь»)
АЗС
Поле
Поле
Поле

Q17
R17
S17
T17
U17
V17
Q18
R18
S18
T18
U18
V18
Поле
Q19
R19
S19
Поле
T19
U19
V19
Баламутово
дер. Баламутово | 64
СНТ «Родник»
Q20
R20
S20
T20
U20
V20
Лес
СНТ «Долгово»
Поле
СНТ «Колос»
Поле
Q21
R21
S21
T21
U21
V21
огород
СНТ «Колос-2»
Q22
R22
S22
T22
U22
V22

A23
B23
C23
D23
E23
F23
G23
H23
A24
B24
C24
D24
E24
F24
G24
H24
A25
B25
C25
D25
E25
F25
G25
H25
A26
B26
C26
D26
E26
F26
G26
H26
Сельскохозяйственное поле
Производственная база филиала
Анкерно-угловая опора ЛЭП 330
Водозабор ТЭЦ-3
Глазково
Остатки от насыпи старой ж/д
Лесопилка
Электрическая подстанция (ПС)
Дымовая труба
Складирование твердого топлива
наб. реки Тверцы, 57
Огороды
Песко база
Тверецкий водозабор
Участок тепловых сетей
Фруктовый пер., 3
Опора ЛЭП
Скважина №7
Конечная остановка маршруток
Экипировочно-ремонтный цех
Тепловой пункт
Дорожная ул., 13
дер. Батино, 8Б
Поле
Пруд
ЗАО «Калининское»
ул. Георгия Димитрова, 52
Историческая часть деревни
Теплотрасса
поездовый состав
Скважина №4
Сосновый бор
Территория под строительство
АЗС
наб. реки Тверцы, 1Г
Пруд
Крайняя ул., 81/76
Строительство производственно-
Заброшенная стройка
Автостоянка на Хрустальной, 47
Берёзовая роща
Хрустальная ул., 45 корпус 1
Отвал грунта

I23
J23
K23
L23
M23
N23
O23
P23
Змеево
Поле
Квартал 122 Савватьевского
Молодой лес
Водоём
I24
J24
K24
L24
M24
N24
O24
P24
СНТ «Загородное»
СНТ «Сигнал»
СНТ «Мир»
СНТ «Солнечный»
I25
J25
K25
L25
M25
N25
O25
P25
Квартал 123 Савватьевского
Въезд в СНТ «Солнечный»
Участок 23/9 СНТ «ТВЗ»
ул. Шишкова, 124
I26
J26
K26
L26
M26
N26
O26
P26
ООО ПКК «Завдай»
Квартал 124 Савватьевского
СНТ «Тверской»
СНТ «Земляне»

Промежуточная опора ЛЭП 330 кВ
Q23
R23
S23
T23
U23
V23
Пруд
Промежуточная опора ЛЭП 330 кВ
Пешеходный мост через
Руины выставочного комплекса
Павильон механизации
Заросли борщевика
картофельное поле
Q24
R24
S24
T24
U24
V24
Промежуточная опора ЛЭП 330 кВ
СНТ «Оршинка-2»
Тверская государственная
Сельскохозяйственные строения
Сахарово
Андреевская ул., 65
Промежуточная опора ЛЭП 330 кВ
Q25
R25
S25
T25
U25
V25
Строительство СНТ
Пруд
Промежуточная опора ЛЭП 330 кВ
Банно-прачечный комбинат
ул. Маршала Василевского, 27
СНТ «Радуга»
СНТ «Дорожник»
Андреевское
Садовая ул., 17
Автокооператив № 5
Водоём
Заросший водоём
Ремонтно-механические
Q26
R26
S26
T26
U26
V26