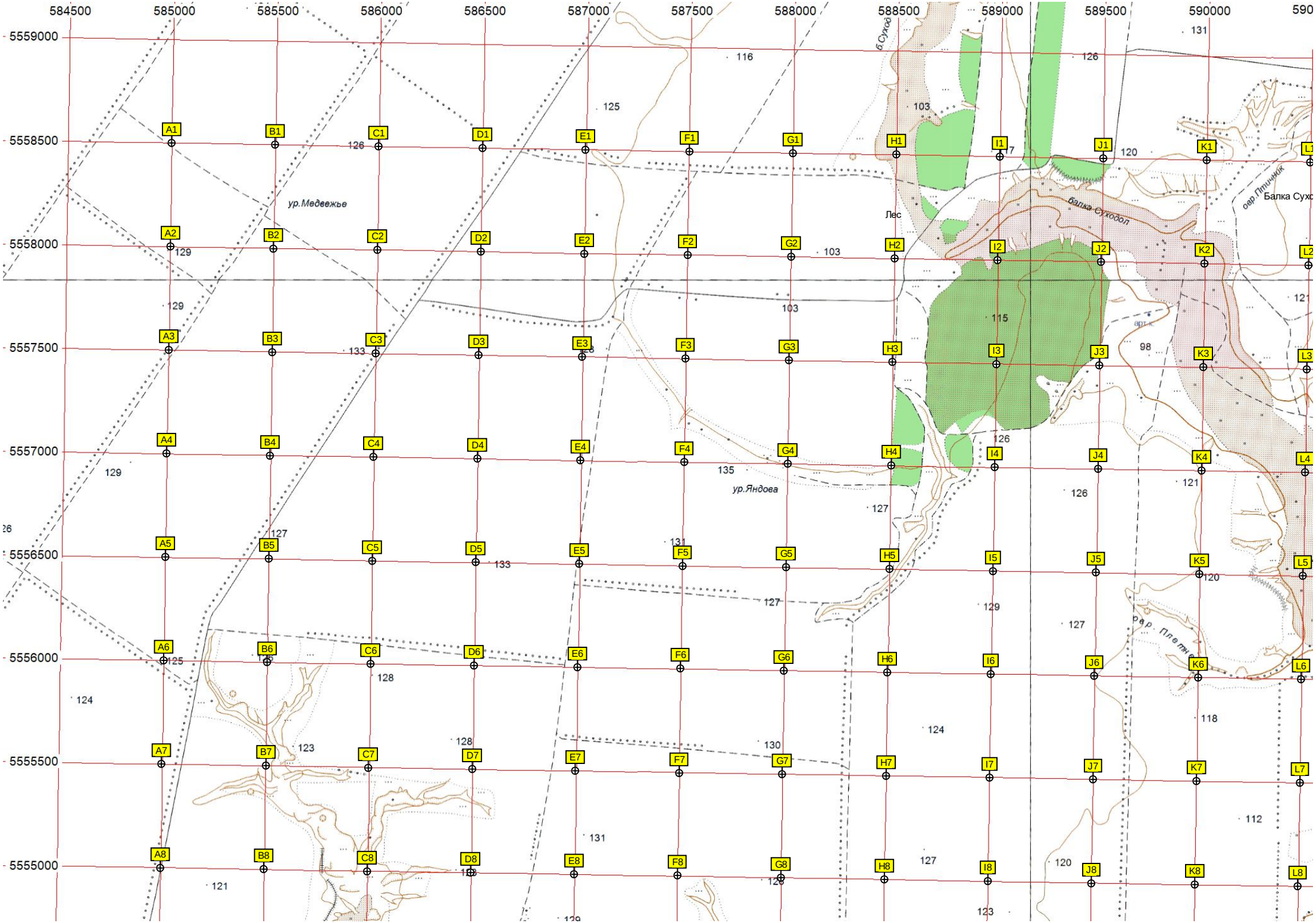
584500
585000
585500
586000
586500
587000
587500
588000
588500
589000
589500
590000
5559000
5558500
5558000
5557500
5557000
5556500
5556000
5555500
5555000
A1 B1 C1 D1 E1 F1 G1 H1 I1 J1 K1 L1
A2 B2 C2 D2 E2 F2 G2 H2 I2 J2 K2 L2
A3 B3 C3 D3 E3 F3 G3 H3 I3 J3 K3 L3
A4 B4 C4 D4 E4 F4 G4 H4 I4 J4 K4 L4
A5 B5 C5 D5 E5 F5 G5 H5 I5 J5 K5 L5
A6 B6 C6 D6 E6 F6 G6 H6 I6 J6 K6 L6
A7 B7 C7 D7 E7 F7 G7 H7 I7 J7 K7 L7
A8 B8 C8 D8 E8 F8 G8 H8 I8 J8 K8 L8
ур.Медвежье
Лес
балка Суходол
Балка Сухо
ур.Яндова
116
125
126
131
103
120
129
133
115
98
121
135
127
124
128
130
118
112
123

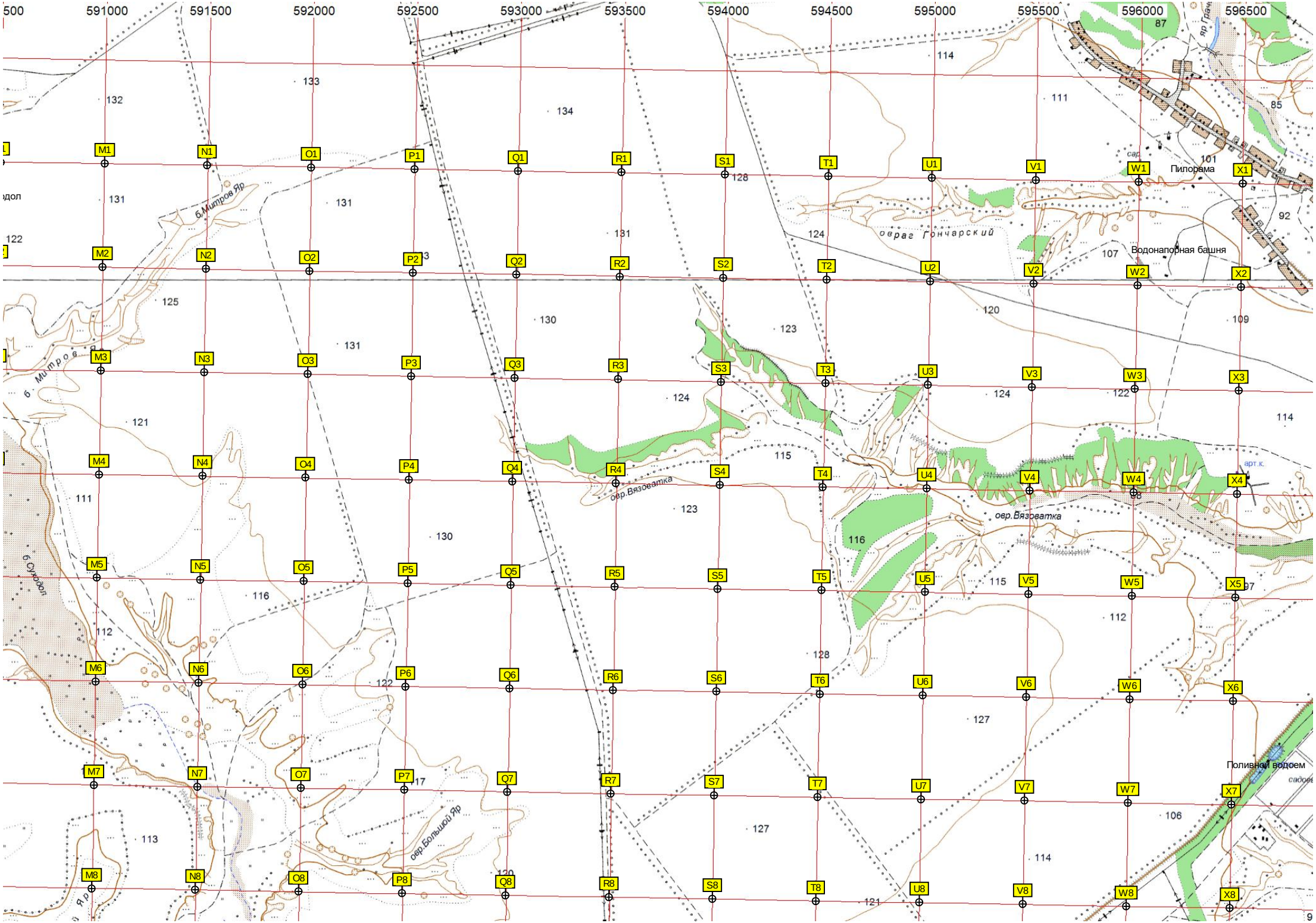
591000
591500
592000
592500
593000
593500
594000
594500
595000
595500
596000
596500
M1
N1
O1
P1
Q1
R1
S1
T1
U1
V1
W1
X1
M2
N2
O2
P2
Q2
R2
S2
T2
U2
V2
W2
X2
M3
N3
O3
P3
Q3
R3
S3
T3
U3
V3
W3
X3
M4
N4
O4
P4
Q4
R4
S4
T4
U4
V4
W4
X4
M5
N5
O5
P5
Q5
R5
S5
T5
U5
V5
W5
X5
M6
N6
O6
P6
Q6
R6
S6
T6
U6
V6
W6
X6
M7
N7
O7
P7
Q7
R7
S7
T7
U7
V7
W7
X7
M8
N8
O8
P8
Q8
R8
S8
T8
U8
V8
W8
X8
Пилорама
Водонапорная башня
Поливной водоем
овраг Гончарский
овр.Вязоватка
б.Митров Яр
б.Суходол
овр.Большой Яр
арт.к.

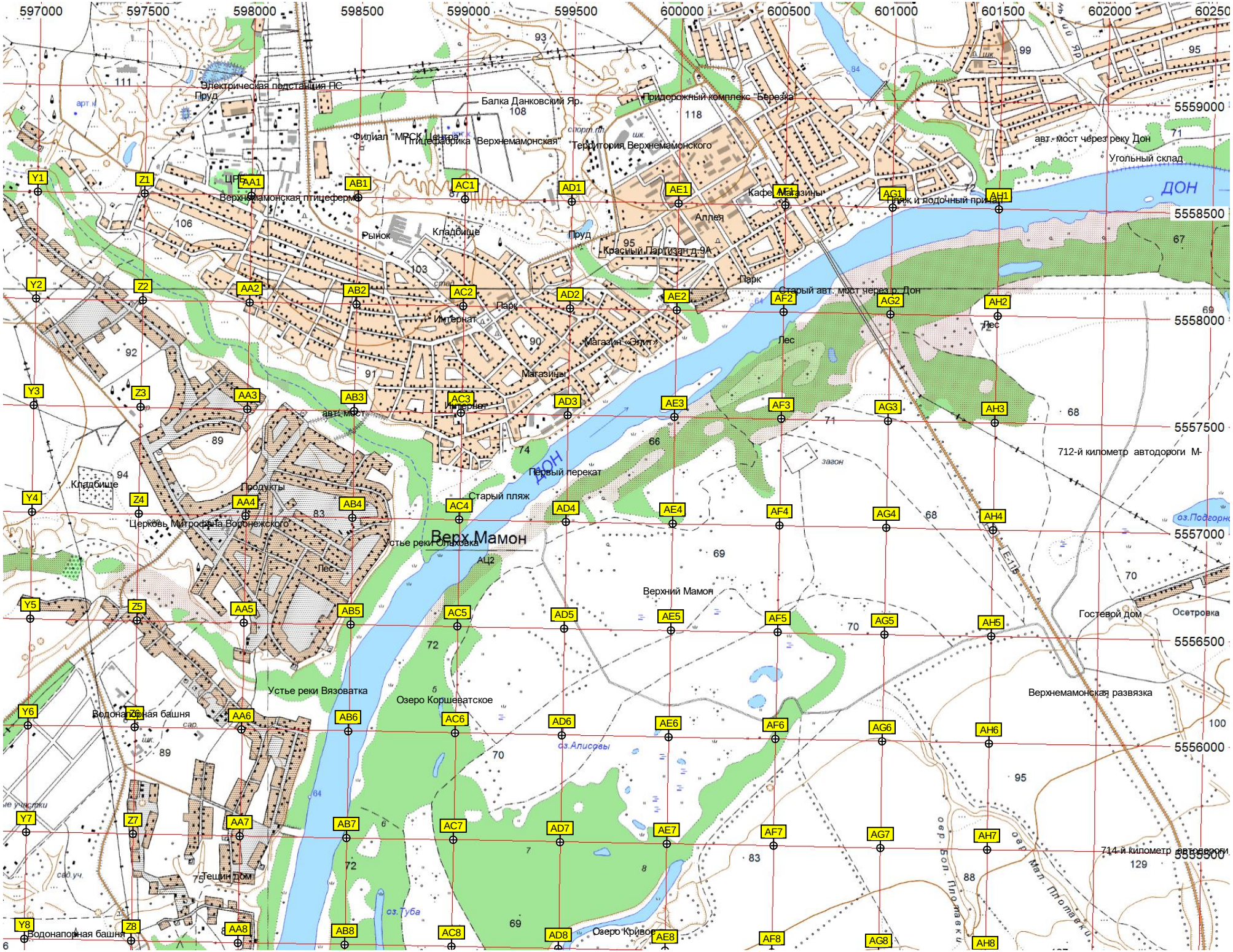
597000
597500
598000
598500
599000
599500
600000
600500
601000
601500
602000
5559000
5558500
5558000
5557500
5557000
5556500
5556000
5555500
Электрическая подстанция ПС
Пруд
Балка Данковский Яр
Придорожный комплекс "Березка"
Филиал "МРСК Центра"
Птицефабрика "Верхнемамонская"
Территория Верхнемамонского
авт. мост через реку Дон
Угольный склад
ДОН
Верхнемамонская птицеферма
Рынок
Кладбище
Пруд
Аллея
Кафе
Магазины
Пляж и лодочный причал
Красный Партизан д.9А
Парк
Старый авт. мост через р. Дон
Интернат
Парк
Магазин «Отдых»
Магазины
Лес
Лес
авт. мост
Интернет
712-й километр автодороги М-
Первый перекат
Кладбище
Продукты
Старый пляж
Церковь Митрофана Воронежского
Устье реки Ольховка
Верх Мамон
Лес
Верхний Мамон
Гостевой дом
Осетровка
Устье реки Вязоватка
Озеро Коршеватское
Верхнемамонская развязка
Водонапорная башня
оз.Алисовы
714-й километр автодороги
Тешин дом
оз.Туба
Водонапорная башня
Озеро Кривое
Y1
Z1
AA1
AB1
AC1
AD1
AE1
AF1
AG1
AH1
Y2
Z2
AA2
AB2
AC2
AD2
AE2
AF2
AG2
AH2
Y3
Z3
AA3
AB3
AC3
AD3
AE3
AF3
AG3
AH3
Y4
Z4
AA4
AB4
AC4
AD4
AE4
AF4
AG4
AH4
Y5
Z5
AA5
AB5
AC5
AD5
AE5
AF5
AG5
AH5
Y6
Z6
AA6
AB6
AC6
AD6
AE6
AF6
AG6
AH6
Y7
Z7
AA7
AB7
AC7
AD7
AE7
AF7
AG7
AH7
Y8
Z8
AA8
AB8
AC8
AD8
AE8
AF8
AG8
AH8

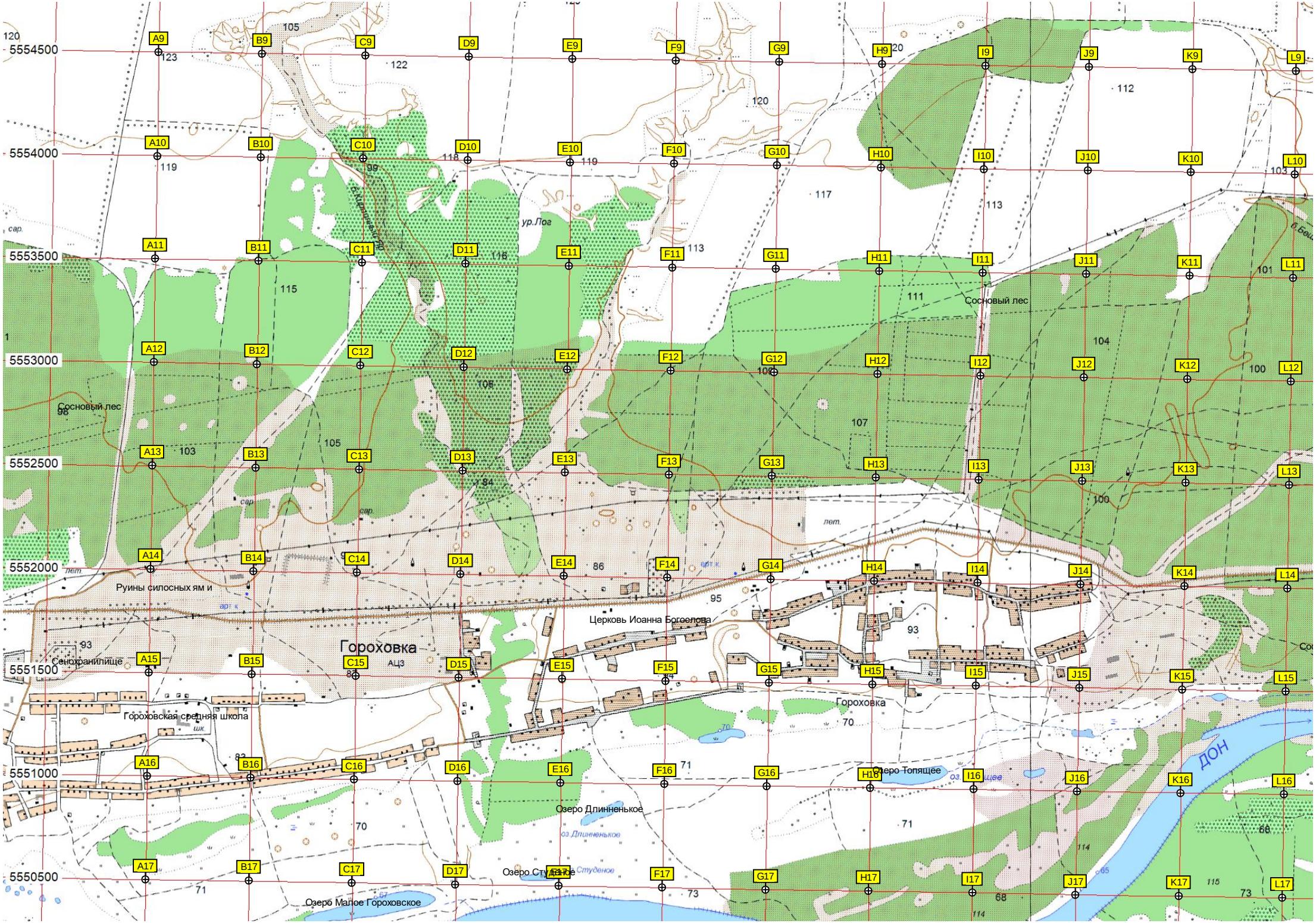
5554500
5554000
5553500
5553000
5552500
5552000
5551500
5551000
5550500
A9 B9 C9 D9 E9 F9 G9 H9 I9 J9 K9 L9
A10 B10 C10 D10 E10 F10 G10 H10 I10 J10 K10 L10
A11 B11 C11 D11 E11 F11 G11 H11 I11 J11 K11 L11
A12 B12 C12 D12 E12 F12 G12 H12 I12 J12 K12 L12
A13 B13 C13 D13 E13 F13 G13 H13 I13 J13 K13 L13
A14 B14 C14 D14 E14 F14 G14 H14 I14 J14 K14 L14
A15 B15 C15 D15 E15 F15 G15 H15 I15 J15 K15 L15
A16 B16 C16 D16 E16 F16 G16 H16 I16 J16 K16 L16
A17 B17 C17 D17 E17 F17 G17 H17 I17 J17 K17 L17
ур.Лог
Сосновый лес
Сосновый лес
Руины силосных ям и
Церковь Иоанна Богослова
Гороховка
Сенохранилище
Гороховская средняя школа
Гороховка
Озеро Топящее
Озеро Длинненькое
Озеро Студеное
Озеро Малое Гороховское
ДОН

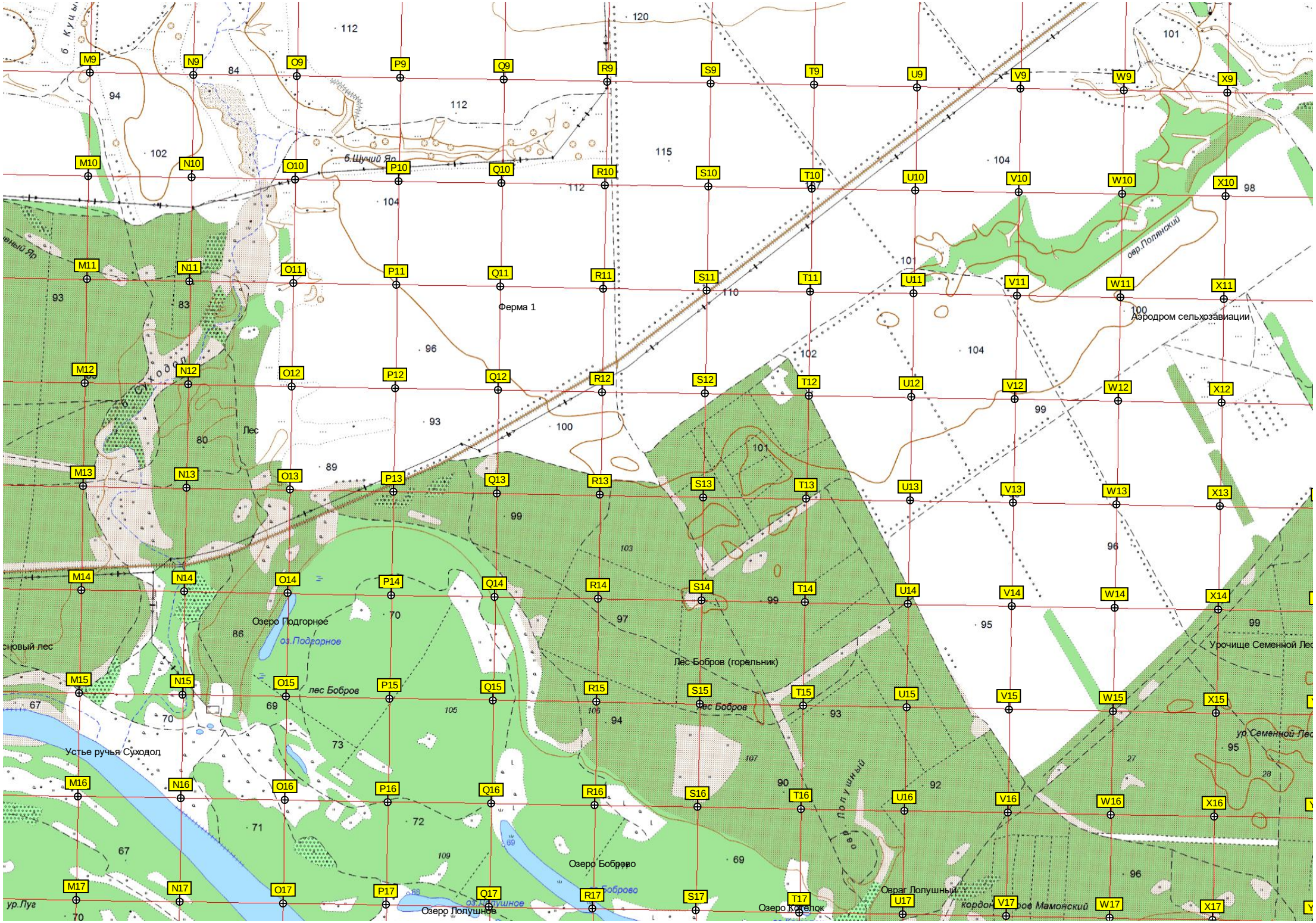
Ферма 1
Аэродром сельхозавиации
овр.Полянский
б.Щучий Яр
Лес
Озеро Подгорное
оз.Подгорное
лес Бобров
Лес Бобров (горельник)
Устье ручья Суходол
Озеро Боброво
Боброво
Овраг Лолушный
Озеро Лолушное
оз.Лолушное
Озеро Кодолок
Урочище Семенной Лес
ур.Луг

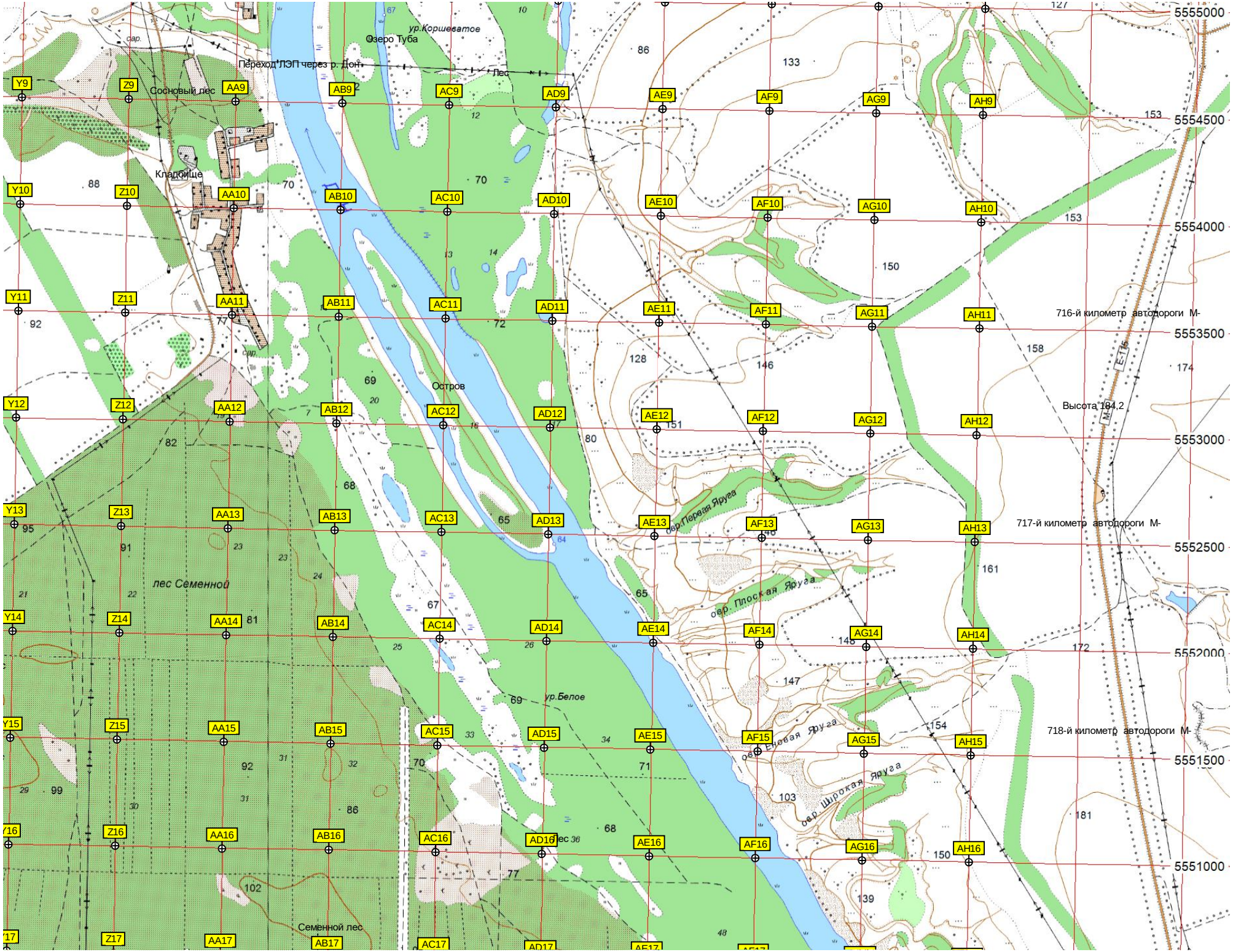
ур.Коршеватое
Озеро Туба
Переход ЛЭП через р. Дон
Лес
Сосновый лес
Кладбище
Остров
716-й километр автодороги М-
Высота 184,2
717-й километр автодороги М-
718-й километр автодороги М-
лес Семенной
ур.Белое
Семенной лес
Е115
Y9
Z9
AA9
AB9
AC9
AD9
AE9
AF9
AG9
AH9
Y10
Z10
AA10
AB10
AC10
AD10
AE10
AF10
AG10
AH10
Y11
Z11
AA11
AB11
AC11
AD11
AE11
AF11
AG11
AH11
Y12
Z12
AA12
AB12
AC12
AD12
AE12
AF12
AG12
AH12
Y13
Z13
AA13
AB13
AC13
AD13
AE13
AF13
AG13
AH13
Y14
Z14
AA14
AB14
AC14
AD14
AE14
AF14
AG14
AH14
Y15
Z15
AA15
AB15
AC15
AD15
AE15
AF15
AG15
AH15
Y16
Z16
AA16
AB16
AC16
AD16
AE16
AF16
AG16
AH16
Z17
AA17
AB17
AC17
AD17
AE17
5555000
5554500
5554000
5553500
5553000
5552500
5552000
5551500
5551000

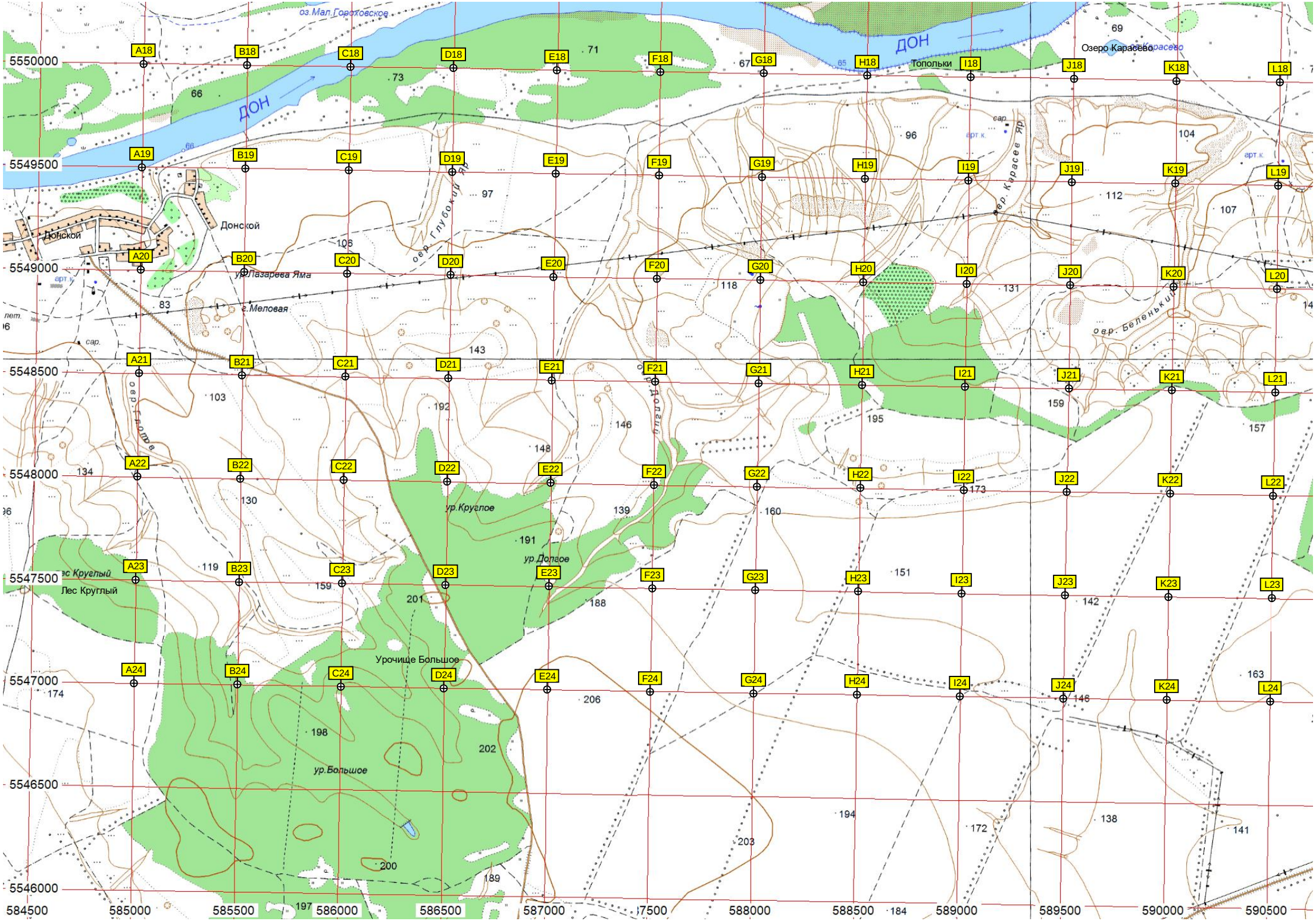
оз.Мал.Горюховское
ДОН
ДОН
Топольки
Озеро Карасёво
Донской
Донской
ур.Лазарева Яма
г.Меловая
овр. Глубокий Яр
овр. Красеев Яр
овр. Беленький
овр. Голов
ур.Круглое
ур.Долгое
Лес Круглый
Урочище Большое
ур.Большое
5550000
5549500
5549000
5548500
5548000
5547500
5547000
5546500
5546000
584500
585000
585500
586000
586500
587000
587500
588000
588500
589000
589500
590000
590500

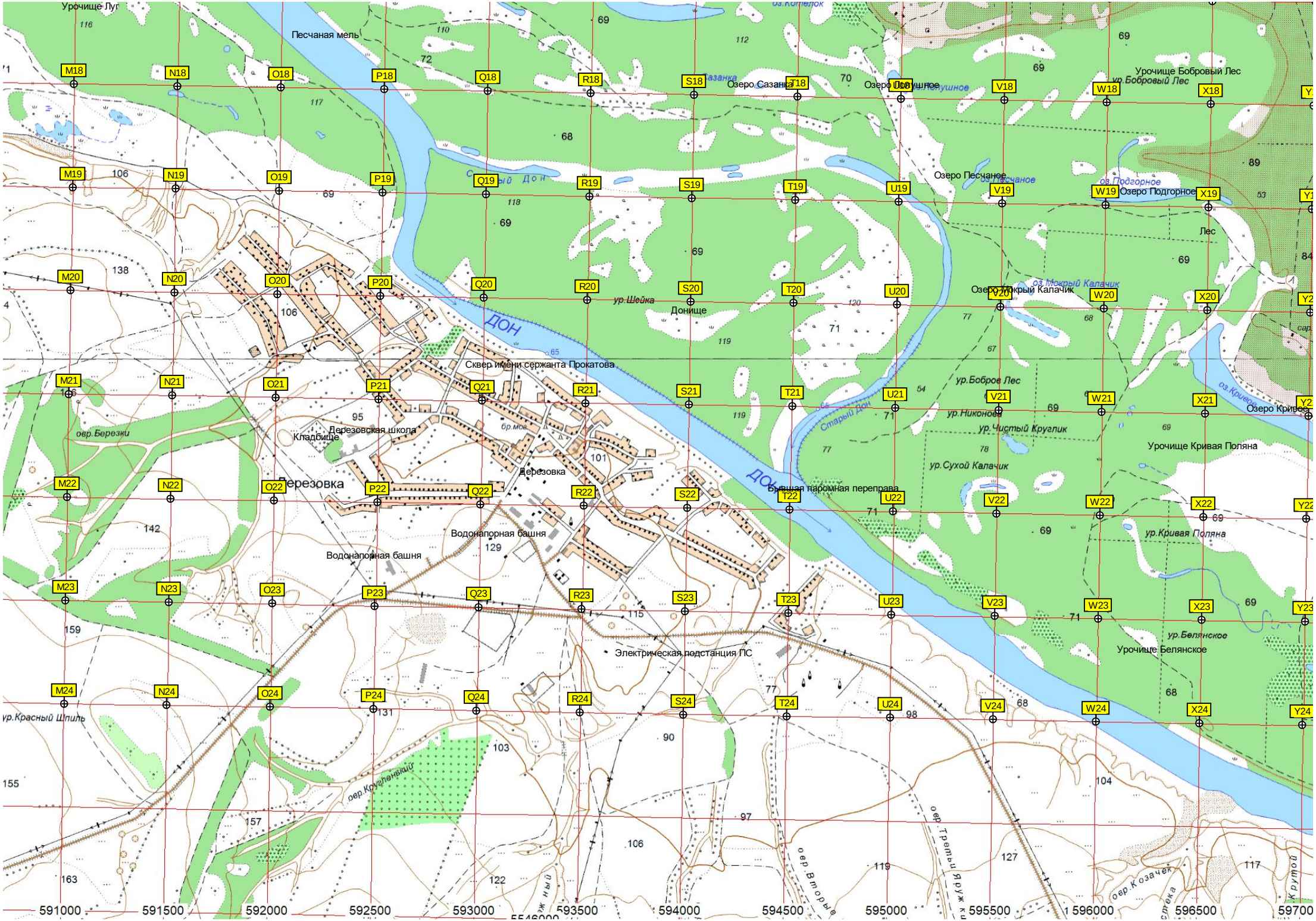
Урочище Луг
Песчаная мель
оз.Котелок
Озеро Сазанка
Озеро Лягушное
Урочище Бобровый Лес
ур.Бобровый Лес
Озеро Песчаное
оз.Подгорное
Озеро Подгорное
Лес
оз.Мокрый Калачик
Озеро Мокрый Калачик
ур.Шейка
Донище
ДОН
Сквер имени сержанта Прокатова
ур.Боброе Лес
ур.Никонова
ур.Чистый Кругик
ур.Сухой Калачик
Старый Дон
оз.Кривое
Озеро Кривое
Урочище Кривая Поляна
ур.Кривая Поляна
овр.Березки
Березовская школа
Кладбище
Березовка
Бывшая паромная переправа
Водонапорная башня
Электрическая подстанция ПС
ур.Белянское
Урочище Белянское
ур.Красный Шпиль
овр.Кругленький
овр.Третьи
овр.Вторые
овр.Козачек
Крутой
591000
591500
592000
592500
593000
593500
594000
594500
595000
595500
596000
596500
597000

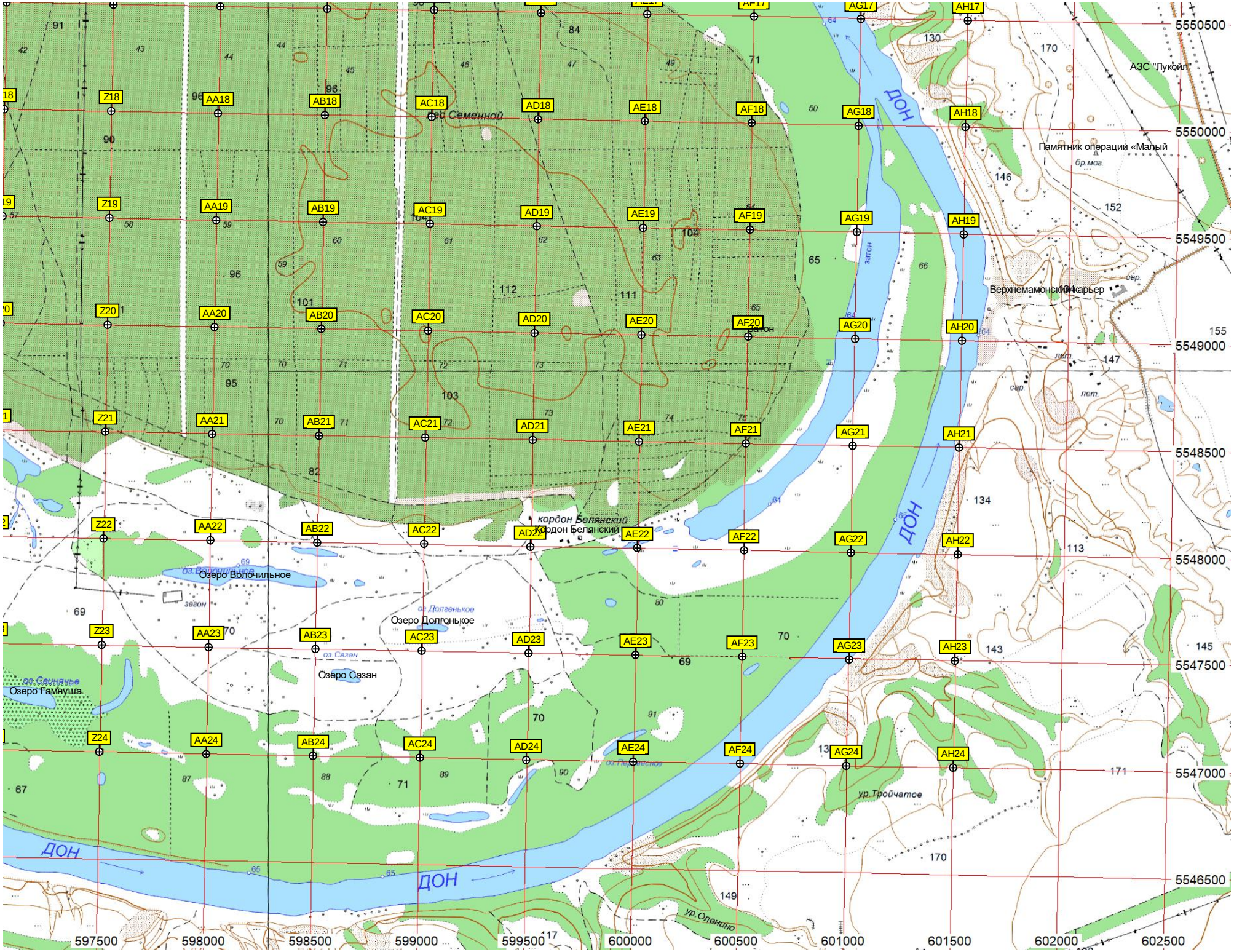
АЗС "Лукойл"
Памятник операции «Малый
Верхнемамонский карьер
ДОН
ДОН
ДОН
ДОН
кордон Белянский
Озеро Волочильное
Озеро Долгонькое
Озеро Сазан
Озеро Гамнуша
ур.Тройчатое
ур.Оленино
Z18
AA18
AB18
AC18
AD18
AE18
AF18
AG18
AH18
Z19
AA19
AB19
AC19
AD19
AE19
AF19
AG19
AH19
Z20
AA20
AB20
AC20
AD20
AE20
AF20
AG20
AH20
Z21
AA21
AB21
AC21
AD21
AE21
AF21
AG21
AH21
Z22
AA22
AB22
AC22
AD22
AE22
AF22
AG22
AH22
Z23
AA23
AB23
AC23
AD23
AE23
AF23
AG23
AH23
Z24
AA24
AB24
AC24
AD24
AE24
AF24
AG24
AH24
5550500
5550000
5549500
5549000
5548500
5548000
5547500
5547000
5546500
597500
598000
598500
599000
599500
600000
600500
601000
601500
602000
602500