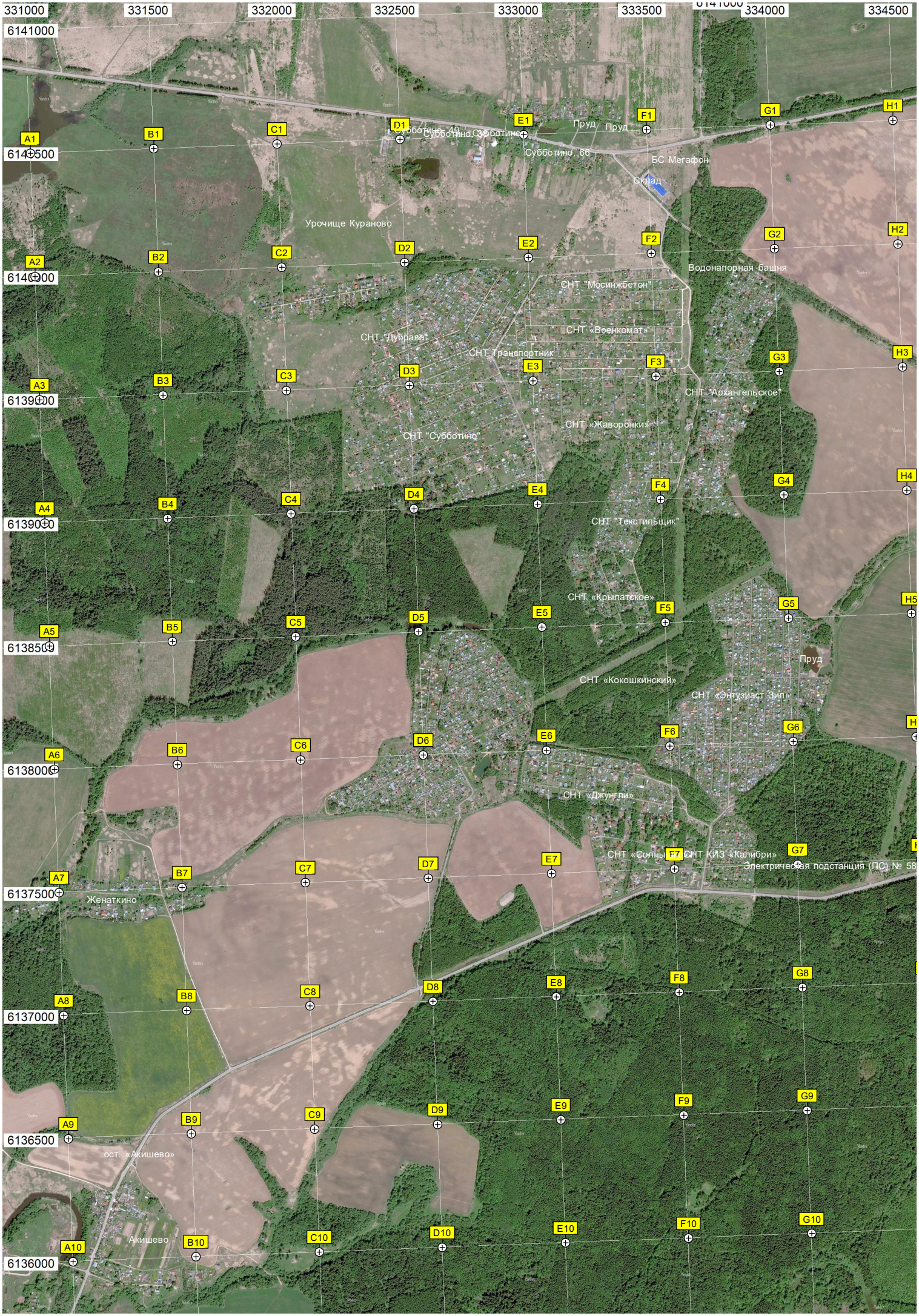
331000
331500
332000
332500
333000
333500
334000
334500
6141000
6140500
6140000
6139500
6139000
6138500
6138000
6137500
6137000
6136500
6136000
A1
B1
C1
D1
E1
F1
G1
H1
A2
B2
C2
D2
E2
F2
G2
H2
A3
B3
C3
D3
E3
F3
G3
H3
A4
B4
C4
D4
E4
F4
G4
H4
A5
B5
C5
D5
E5
F5
G5
H5
A6
B6
C6
D6
E6
F6
G6
A7
B7
C7
D7
E7
G7
A8
B8
C8
D8
E8
F8
G8
A9
B9
C9
D9
E9
F9
G9
A10
B10
C10
D10
E10
F10
G10
Субботино, 40
Субботино, 36
Субботино, 66
Пруд
Пруд
БС Мегафон
Склад
Урочище Кураново
Водонапорная башня
СНТ "Мосинжбетон"
СНТ «Военкомат»
СНТ "Дубрава"
СНТ Транспортник
СНТ "Архангельское"
СНТ «Жаворонки»
СНТ "Субботино"
СНТ "Текстильщик"
СНТ «Крылатское»
Пруд
СНТ «Кокошкинский»
СНТ «Энтузиаст Зил»
СНТ «Джунгли»
СНТ «Солнышко»
СНТ КИЗ «Калибри»
Электрическая подстанция (ПС) № 58
Женаткино
ост. «Акишево»
Акишево

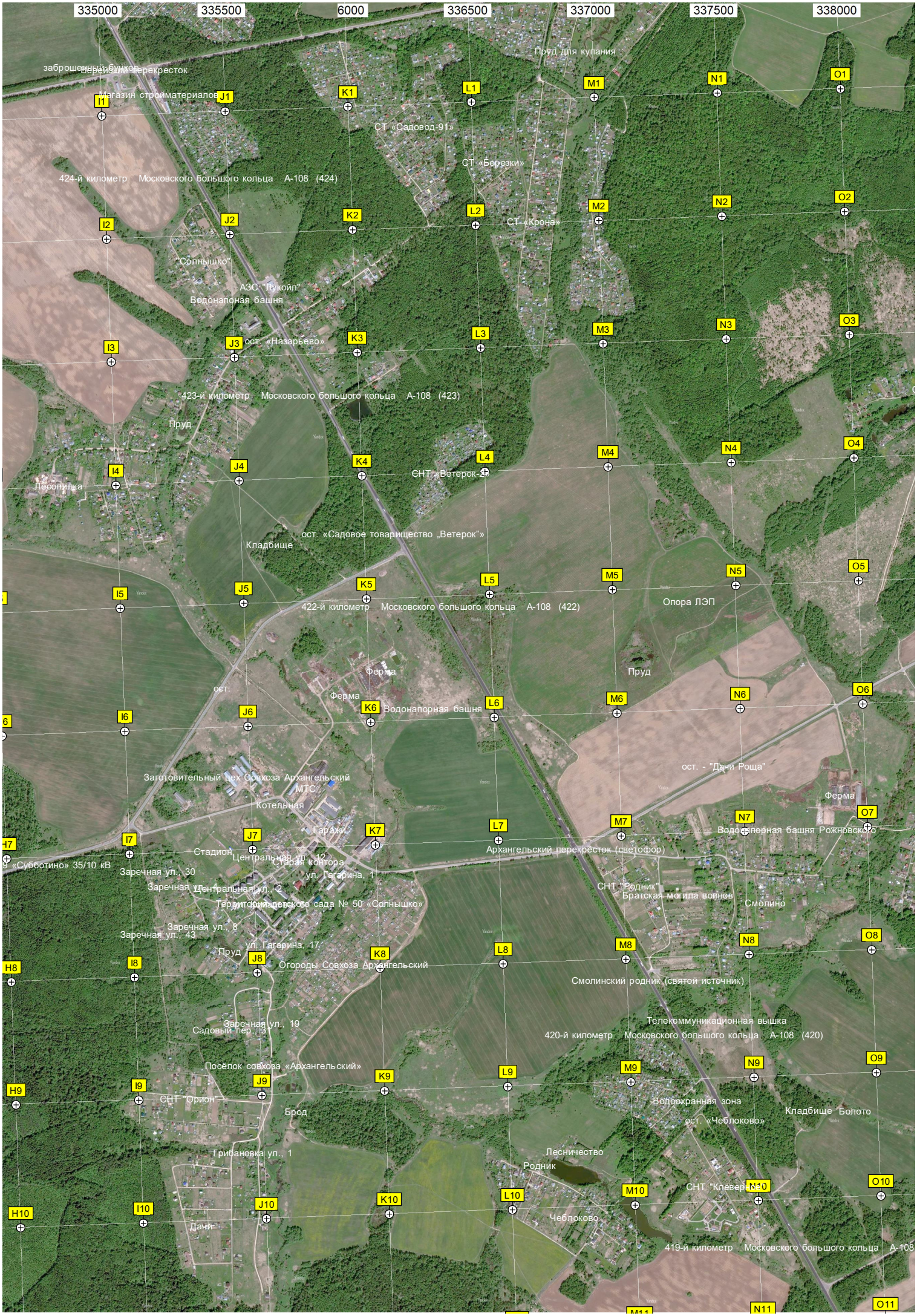
335000
335500
6000
336500
337000
337500
338000
заброшенный бункер
Верхний перекресток
Магазин стройматериалов
Пруд для купания
СТ «Садовод-91»
СТ «Березки»
СТ «Крона»
424-й километр Московского большого кольца А-108 (424)
"Солнышко"
АЗС "Лукойл"
Водонапорная башня
ост. «Назарьево»
423-й километр Московского большого кольца А-108 (423)
Пруд
Песопилка
СНТ «Ветерок-1»
ост. «Садовое товарищество „Ветерок"»
Кладбище
422-й километр Московского большого кольца А-108 (422)
Опора ЛЭП
Ферма
Пруд
ост.
Ферма
Водонапорная башня
Заготовительный цех Совхоза Архангельский
МТС
Котельная
Гаражи
ост. - "Дачи Роща"
Ферма
Водонапорная башня Рожновского
Стадион
Центральная ул., 12
Старая контора
ул. Гагарина, 1
Архангельский перекресток (светофор)
«Субботино» 35/10 кВ
Заречная ул., 30
Заречная ул., 2
Территория детского сада № 50 «Солнышко»
СНТ "Родник"
Братская могила воинов
Смолино
Заречная ул., 8
Заречная ул., 43
ул. Гагарина, 17
Пруд
Огороды Совхоза Архангельский
Смолинский родник (святой источник)
Телекоммуникационная вышка
Заречная ул., 19
Садовый пер., 13
420-й километр Московского большого кольца А-108 (420)
Посёлок совхоза «Архангельский»
СНТ "Орион"
Брод
Водоохранная зона
ост. «Чеблоково»
Кладбище "Болото"
Грибановка ул., 1
Лесничество
Родник
СНТ "Клевер"
Чеблоково
Дачи
419-й километр Московского большого кольца А-108

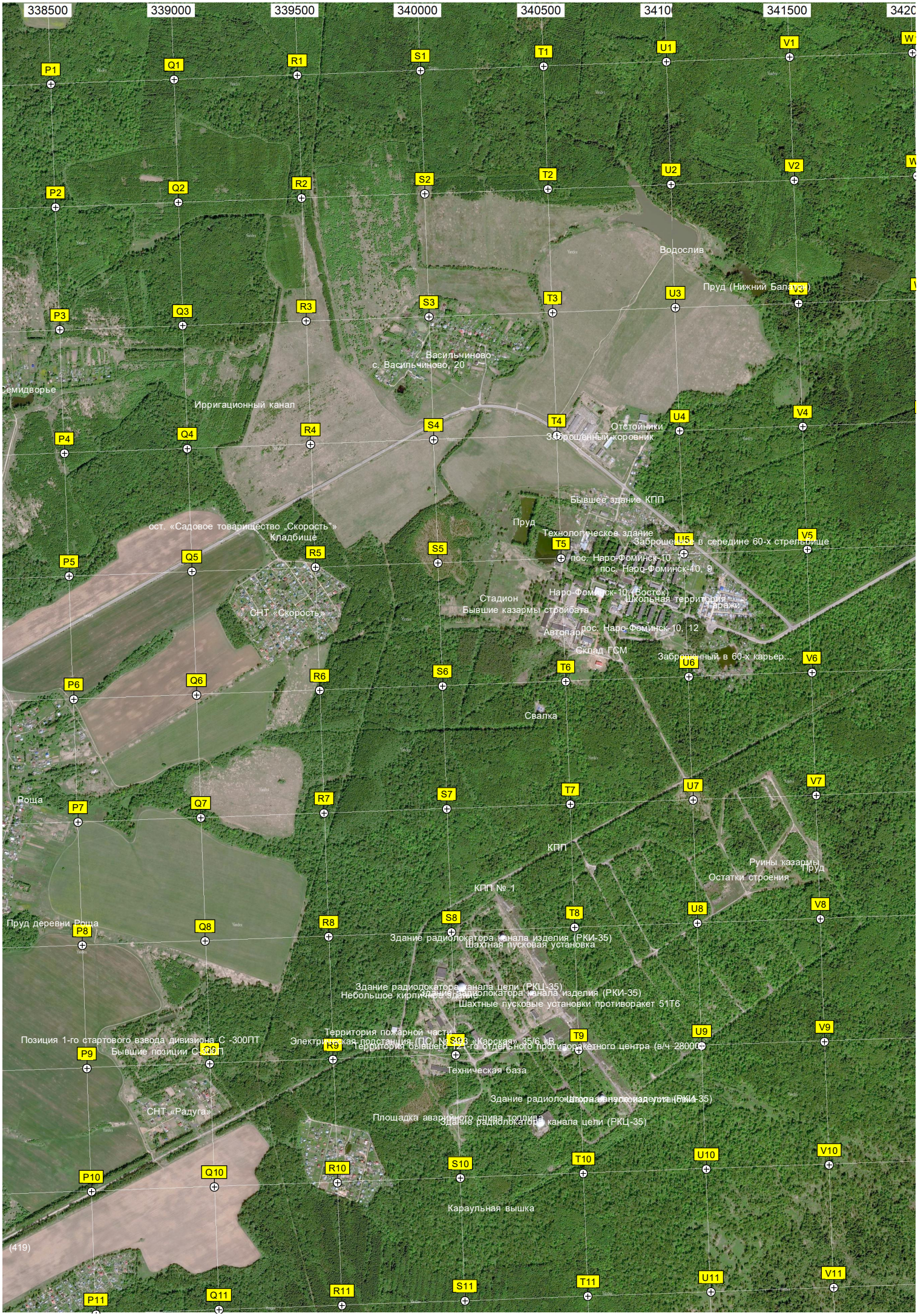
338500
339000
339500
340000
340500
3410
341500
3420
P1
Q1
R1
S1
T1
U1
V1
P2
Q2
R2
S2
T2
U2
V2
P3
Q3
R3
S3
T3
U3
V3
P4
Q4
R4
S4
T4
U4
V4
P5
Q5
R5
S5
T5
U5
V5
P6
Q6
R6
S6
T6
U6
V6
P7
Q7
R7
S7
T7
U7
V7
P8
Q8
R8
S8
T8
U8
V8
P9
Q9
R9
S9
T9
U9
V9
P10
Q10
R10
S10
T10
U10
V10
P11
Q11
R11
S11
T11
U11
V11
Водослив
Пруд (Нижний Балахн...)
Васильчиново
с. Васильчиново, 20
Семидворье
Ирригационный канал
Отстойники
Заброшенный коровник
Бывшее здание КПП
Пруд
Технологическое здание
Заброшенное в середине 60-х стрельбище
пос. Наро-Фоминск-10, 7
пос. Наро-Фоминск-10, 9
ост. «Садовое товарищество „Скорость"»
Кладбище
СНТ «Скорость»
Стадион
Бывшие казармы стройбата
Наро-Фоминск-10 (Восток)
Школьная территория
Автопарк
пос. Наро-Фоминск-10, 12
Склад ГСМ
Заброшенный в 60-х карьер...
Свалка
Роща
КПП
Руины казармы
Пруд
Остатки строения
КПП № 1
Пруд деревни Роща
Здание радиолокатора канала изделия (РКИ-35)
Шахтная пусковая установка
Здание радиолокатора канала цели (РКЦ-35)
Небольшое кирпичное здание
Здание радиолокатора канала изделия (РКИ-35)
Шахтные пусковые установки противоракет 51Т6
Позиция 1-го стартового взвода дивизиона С -300ПТ
Бывшие позиции С-300ПТ
Электрическая подстанция (ПС) № 993 «Карская» 35/6 кВ
Территория бывшего 124-го отдельного противоракетного центра (в/ч 28000)
Техническая база
Здание радиолокатора канала изделия (РКИ-35)
Шахтная пусковая установка
СНТ «Радуга»
Площадка аварийного слива топлива
Здание радиолокатора канала цели (РКЦ-35)
Караульная вышка
(419)

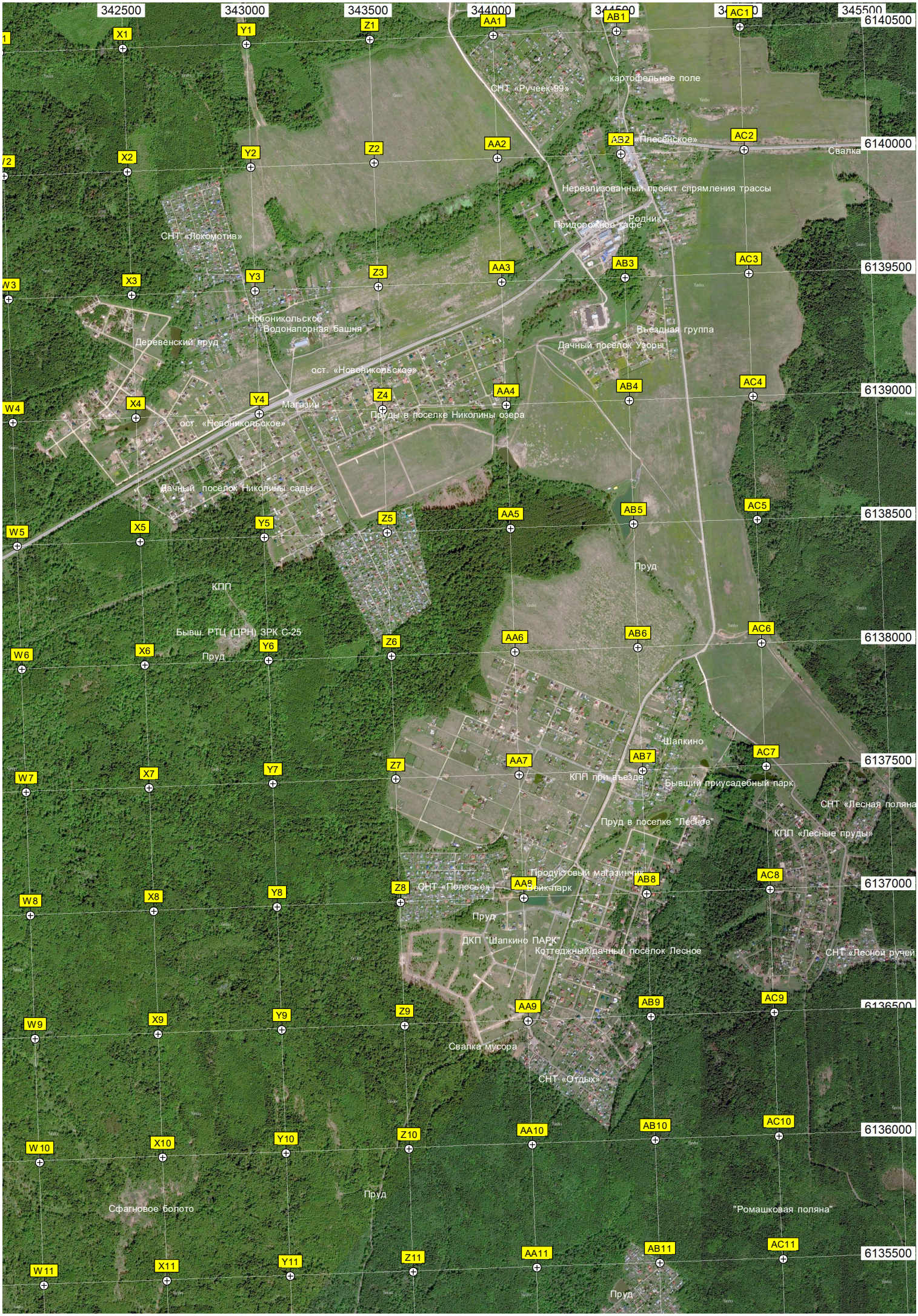
342500
343000
343500
344000
344500
345000
345500
6140500
6140000
6139500
6139000
6138500
6138000
6137500
6137000
6136500
6136000
6135500
X1
Y1
Z1
AA1
AB1
AC1
X2
Y2
Z2
AA2
AB2
AC2
X3
Y3
Z3
AA3
AB3
AC3
X4
Y4
Z4
AA4
AB4
AC4
X5
Y5
Z5
AA5
AB5
AC5
X6
Y6
Z6
AA6
AB6
AC6
X7
Y7
Z7
AA7
AB7
AC7
X8
Y8
Z8
AA8
AB8
AC8
X9
Y9
Z9
AA9
AB9
AC9
X10
Y10
Z10
AA10
AB10
AC10
X11
Y11
Z11
AA11
AB11
AC11
W1
W2
W3
W4
W5
W6
W7
W8
W9
W10
W11
СНТ «Ручеек-99»
картофельное поле
«Плесенское»
Свалка
Нереализованный проект спрямления трассы
Придорожное кафе
Родник
СНТ «Локомотив»
Новоникольское
Водонапорная башня
Деревенский пруд
Въездная группа
Дачный посёлок Узоры
ост. «Новоникольское»
Магазин
Пруды в поселке Николины озера
ост. «Новоникольское»
Дачный посёлок Николины сады
Пруд
КПП
Бывш. РТЦ (ЦРН) ЗРК С-25
Пруд
Шапкино
КПП при въезде
Бывший приусадебный парк
СНТ «Лесная поляна
Пруд в поселке "Лесное"
КПП «Лесные пруды»
Продуктовый магазинчик
СНТ «Полесье»
Вейк-парк
Пруд
ДКП "Шапкино ПАРК"
Коттеджный дачный посёлок Лесное
СНТ «Лесной ручей
Свалка мусора
СНТ «Отдых»
Пруд
Сфагновое болото
"Ромашковая поляна"
Пруд

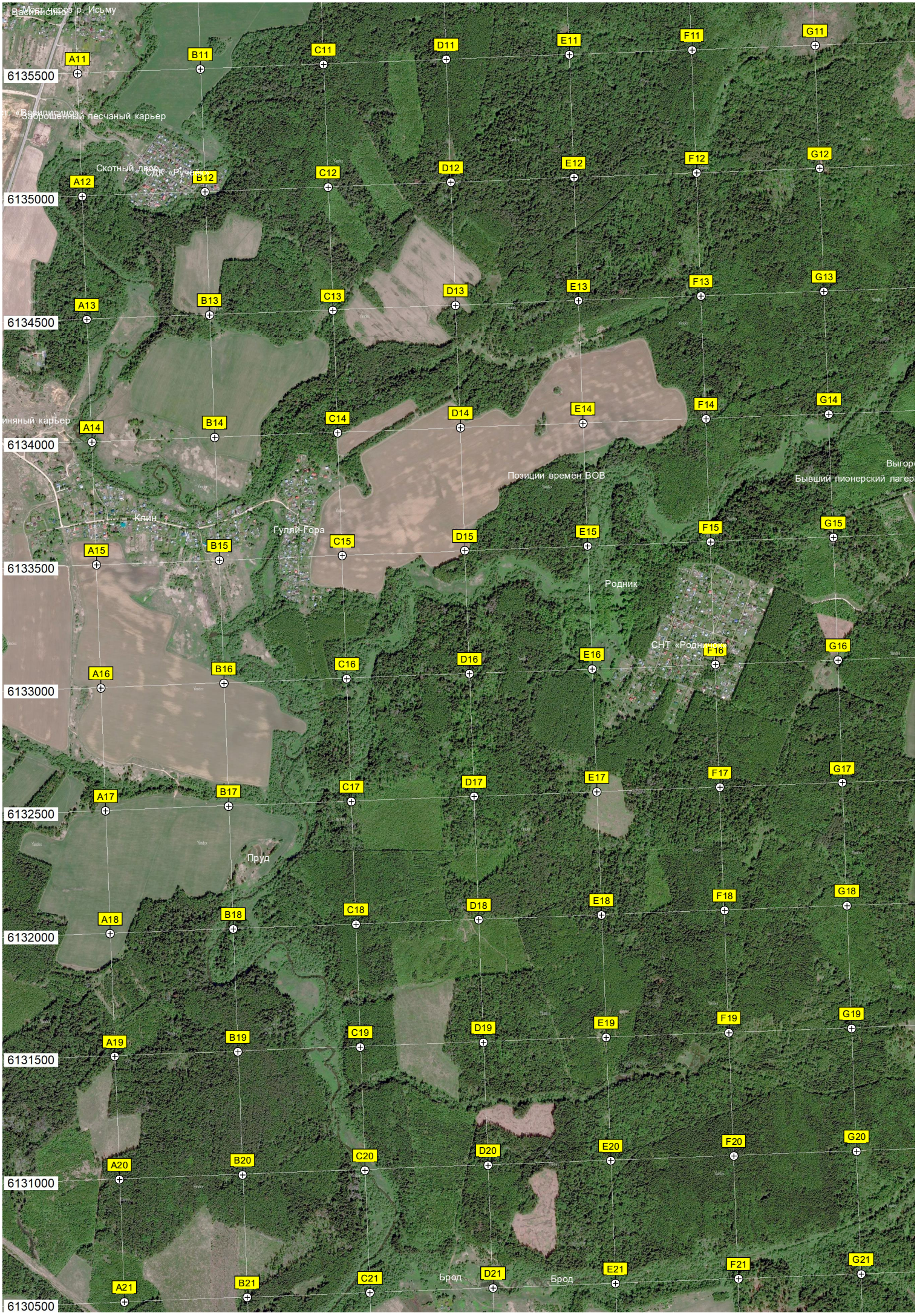
Мост через р. Исьму
Заброшенный песчаный карьер
Скотный двор
УДК «Ручей»
Клин
Гуляй-Гора
Позиции времён ВОВ
Бывший пионерский лагер
Родник
СНТ «Родник»
Пруд
Брод
Брод
A11
B11
C11
D11
E11
F11
G11
A12
B12
C12
D12
E12
F12
G12
A13
B13
C13
D13
E13
F13
G13
A14
B14
C14
D14
E14
F14
G14
A15
B15
C15
D15
E15
F15
G15
A16
B16
C16
D16
E16
F16
G16
A17
B17
C17
D17
E17
F17
G17
A18
B18
C18
D18
E18
F18
G18
A19
B19
C19
D19
E19
F19
G19
A20
B20
C20
D20
E20
F20
G20
A21
B21
C21
D21
E21
F21
G21
6135500
6135000
6134500
6134000
6133500
6133000
6132500
6132000
6131500
6131000
6130500

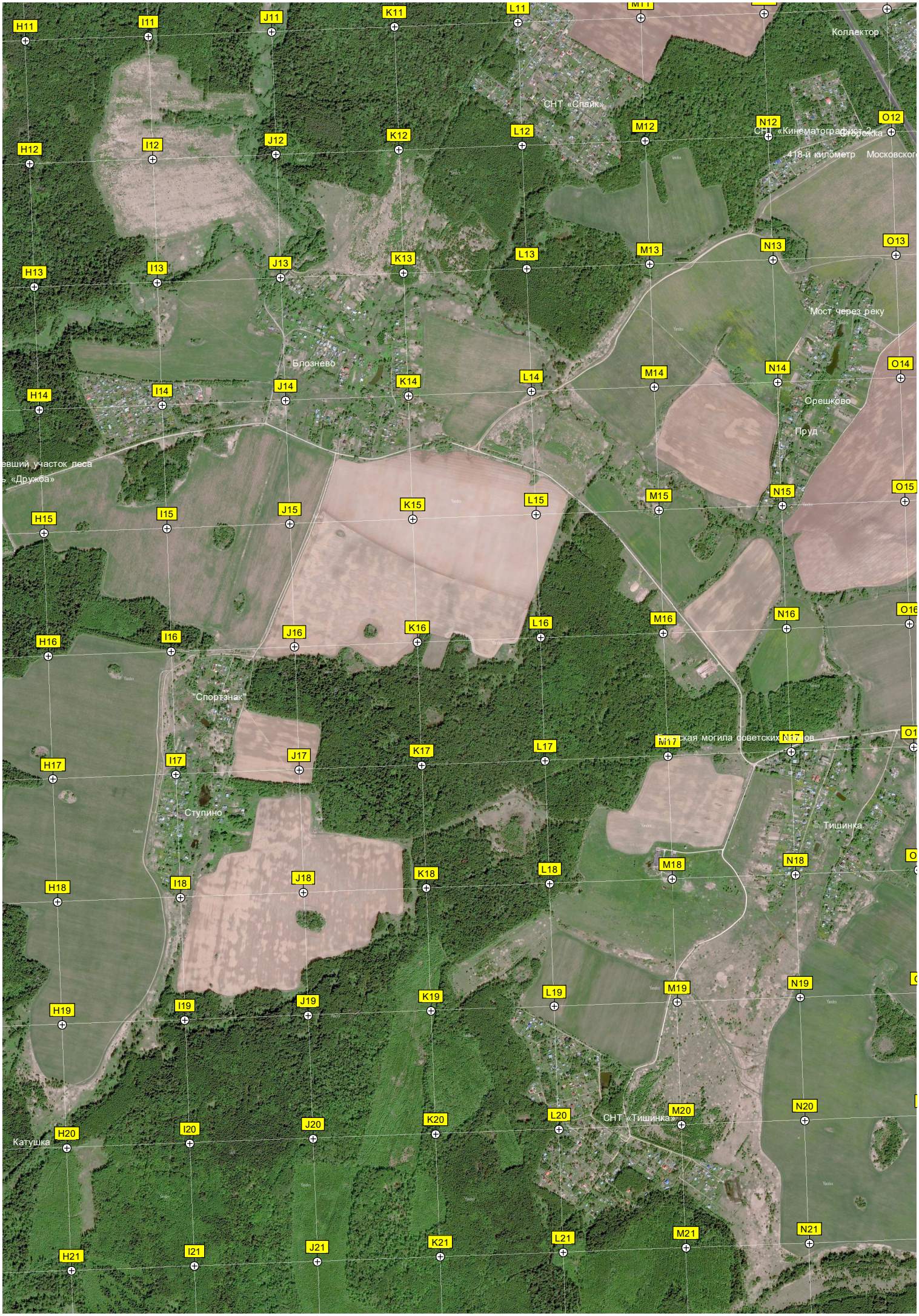
H11
I11
J11
K11
L11
M11
Коллектор
СНТ «Спайк»
H12
I12
J12
K12
L12
M12
N12
O12
СНТ «Кинематографист-2»
Сторожка
418-й километр Московского
H13
I13
J13
K13
L13
M13
N13
O13
Мост через реку
Блознево
H14
I14
J14
K14
L14
M14
N14
O14
Орешково
Пруд
H15
I15
J15
K15
L15
M15
N15
O15
H16
I16
J16
K16
L16
M16
N16
O16
"Спортзнак"
Братская могила советских воинов
H17
I17
J17
K17
L17
M17
N17
Ступино
Тишинка
H18
I18
J18
K18
L18
M18
N18
H19
I19
J19
K19
L19
M19
N19
СНТ «Тишинка»
Катушка
H20
I20
J20
K20
L20
M20
N20
H21
I21
J21
K21
L21
M21
N21

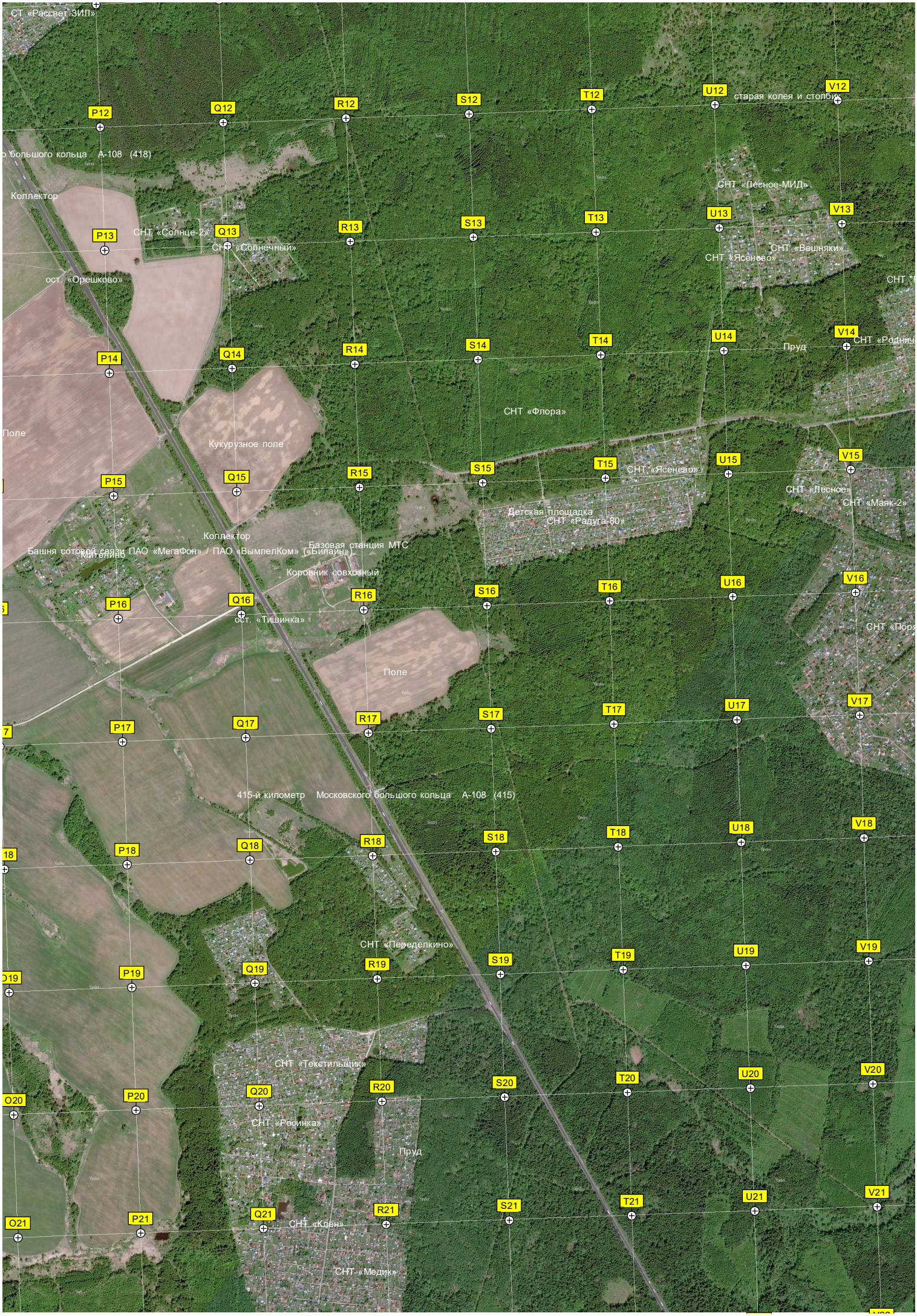
СТ «Рассвет ЗИЛ»
P12
Q12
R12
S12
T12
U12
V12
старая колея и столбик
о большого кольца А-108 (418)
Коллектор
СНТ «Лесное-МИД»
P13
СНТ «Солнце-2»
Q13
СНТ «Солнечный»
R13
S13
T13
U13
V13
СНТ «Вешняки»
СНТ «Ясенево»
ост. «Орешково»
P14
Q14
R14
S14
T14
U14
V14
Пруд
СНТ «Родничо
СНТ «Флора»
Поле
Кукурузное поле
P15
Q15
R15
S15
T15
U15
V15
СНТ «Ясенево»
СНТ «Лесное»
СНТ «Маяк-2»
Детская площадка
СНТ «Радуга-80»
Коллектор
Базовая станция МТС
Башня сотовой связи ПАО «МегаФон» / ПАО «ВымпелКом» («Билайн»)
Мителино
Коровник совхозный
P16
Q16
R16
S16
T16
U16
V16
ост. «Тишинка»
СНТ «Поря
Поле
P17
Q17
R17
S17
T17
U17
V17
415-й километр Московского большого кольца А-108 (415)
P18
Q18
R18
S18
T18
U18
V18
СНТ «Переделкино»
P19
Q19
R19
S19
T19
U19
V19
СНТ «Текстильщик»
O20
P20
Q20
R20
S20
T20
U20
V20
СНТ «Росинка»
Пруд
O21
P21
Q21
R21
S21
T21
U21
V21
СНТ «Клён»
СНТ «Медик»

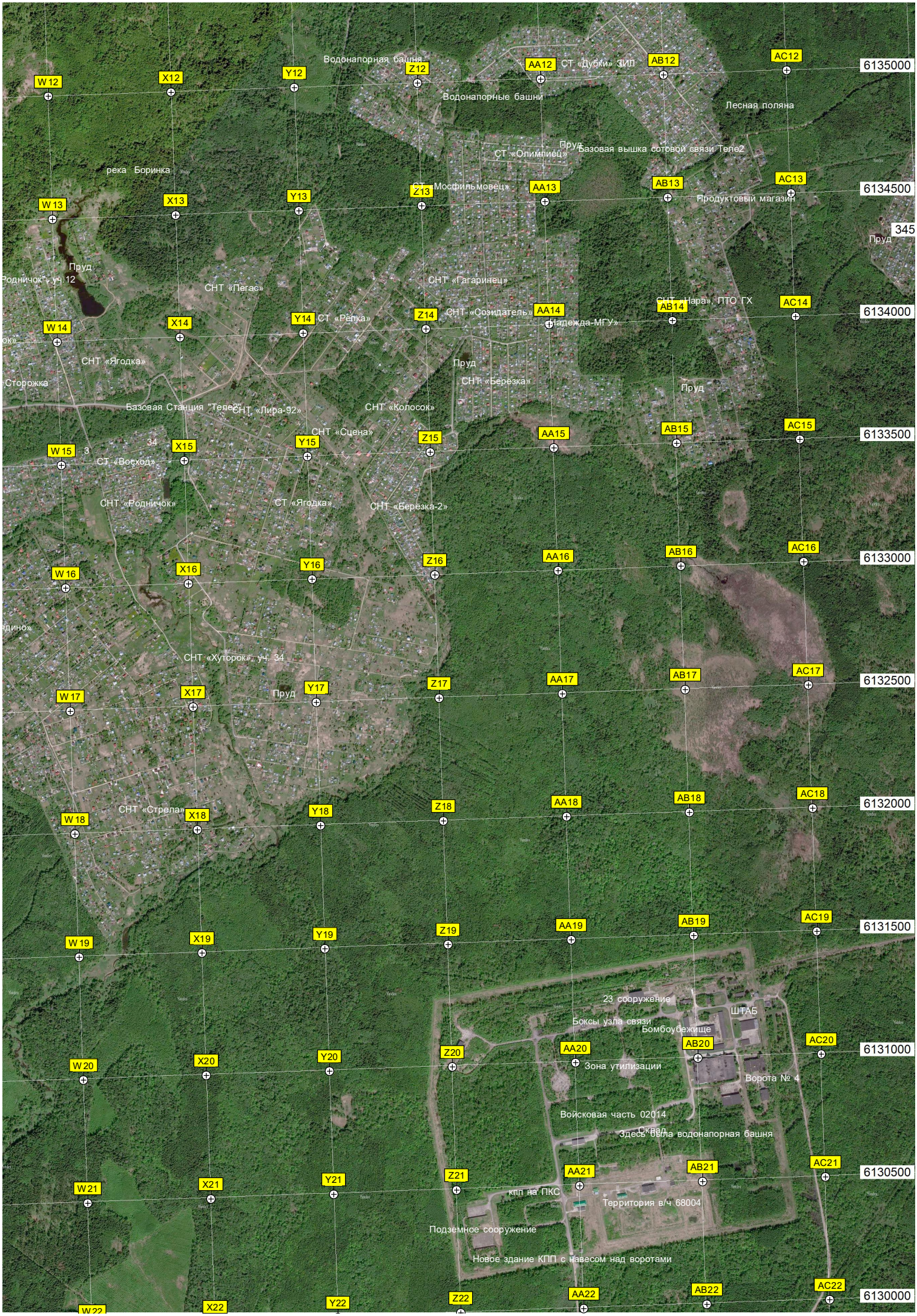
Водонапорная башня
Водонапорные башни
СТ «Дубки» ЗИЛ
Лесная поляна
Пруд
Базовая вышка сотовой связи Теле2
СТ «Олимпиец»
река Боринка
СТ «Мосфильмовец»
Продуктовый магазин
Пруд
Пруд
Родничок», уч. 12
СНТ «Пегас»
СНТ «Гагаринец»
СНТ «Нара», ПТО ГХ
СНТ «Созидатель»
«Надежда-МГУ»
СТ «Репка»
СНТ «Ягодка»
Пруд
СНТ «Берёзка»
Пруд
Сторожка
Базовая Станция "Теле2"
СНТ «Лира-92»
СНТ «Колосок»
СНТ «Сцена»
СТ «Восход»
СНТ «Родничок»
СТ «Ягодка»
СНТ «Берёзка-2»
СНТ «Хуторок», уч. 34
Пруд
СНТ «Стрела»
23 сооружение
ШТАБ
Боксы узла связи
Бомбоубежище
Зона утилизации
Ворота № 4
Войсковая часть 02014
Скваж
Здесь была водонапорная башня
КПП на ПКС
Территория в/ч 68004
Подземное сооружение
Новое здание КПП с навесом над воротами
6135000
6134500
6134000
6133500
6133000
6132500
6132000
6131500
6131000
6130500
6130000
W 12
X12
Y12
Z12
AA12
AB12
AC12
W 13
X13
Y13
Z13
AA13
AB13
AC13
W 14
X14
Y14
Z14
AA14
AB14
AC14
W 15
X15
Y15
Z15
AA15
AB15
AC15
W 16
X16
Y16
Z16
AA16
AB16
AC16
W 17
X17
Y17
Z17
AA17
AB17
AC17
W 18
X18
Y18
Z18
AA18
AB18
AC18
W 19
X19
Y19
Z19
AA19
AB19
AC19
W 20
X20
Y20
Z20
AA20
AB20
AC20
W 21
X21
Y21
Z21
AA21
AB21
AC21
W 22
X22
Y22
Z22
AA22
AB22
AC22

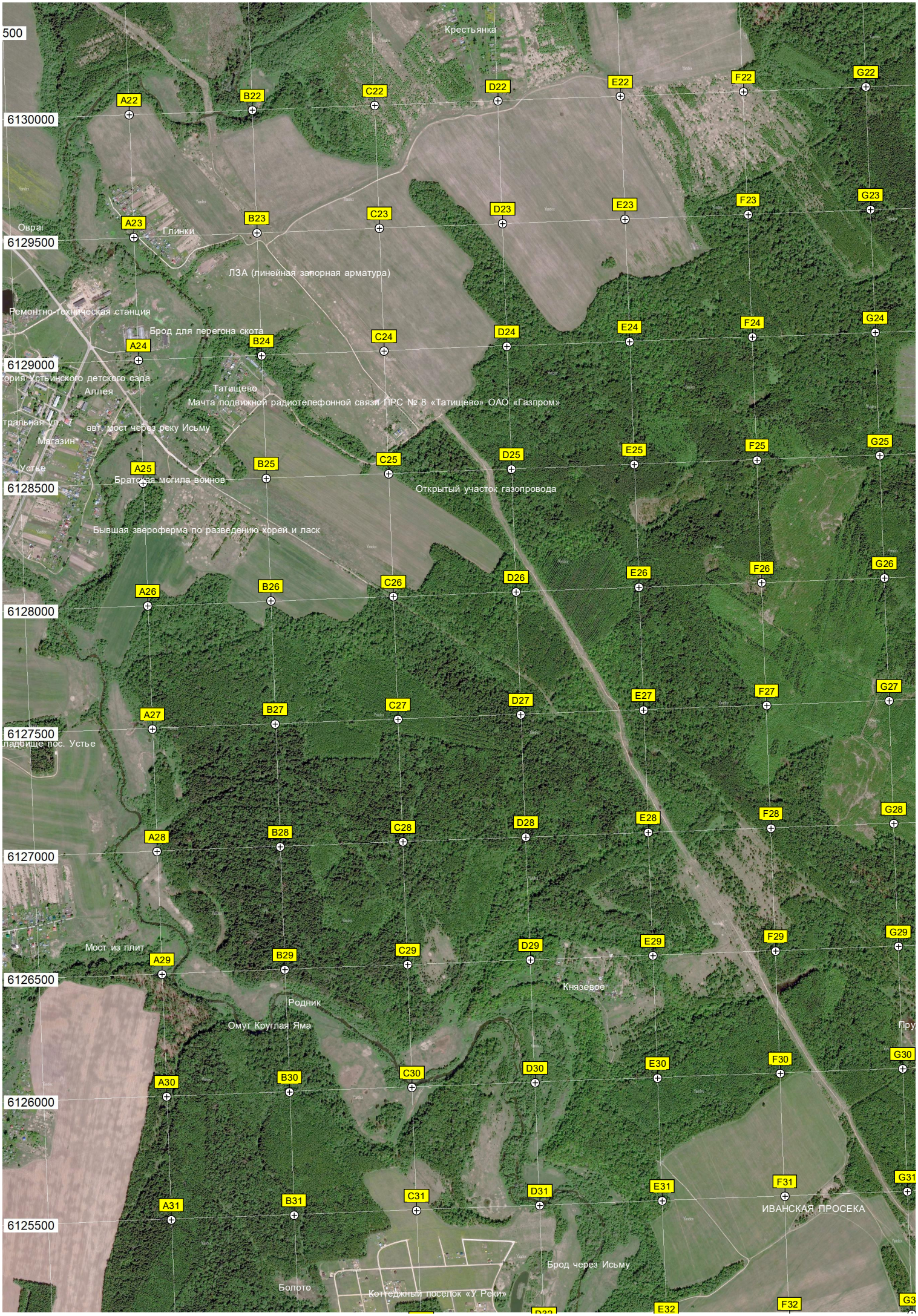
500
Крестьянка
A22
B22
C22
D22
E22
F22
G22
6130000
Овраг
A23
Глинки
B23
C23
D23
E23
F23
G23
6129500
ЛЭА (линейная запорная арматура)
Ремонтно-техническая станция
Брод для перегона скота
A24
B24
C24
D24
E24
F24
G24
6129000
ория Устьинского детского сада
Аллея
Татищево
Мачта подвижной радиотелефонной связи ПРС № 8 «Татищево» ОАО «Газпром»
тральная ул.
авт. мост через реку Исьму
Магазин
Устье
A25
B25
C25
D25
E25
F25
G25
Братская могила воинов
6128500
Открытый участок газопровода
Бывшая звероферма по разведению хорей и ласк
A26
B26
C26
D26
E26
F26
G26
6128000
A27
B27
C27
D27
E27
F27
G27
6127500
ладбище пос. Устье
A28
B28
C28
D28
E28
F28
G28
6127000
Мост из плит
A29
B29
C29
D29
E29
F29
G29
6126500
Князевое
Родник
Омут Круглая Яма
Пру
A30
B30
C30
D30
E30
F30
G30
6126000
A31
B31
C31
D31
E31
F31
G31
ИВАНСКАЯ ПРОСЕКА
6125500
Брод через Исьму
Болото
Коттеджный поселок «У Реки»
E32
F32

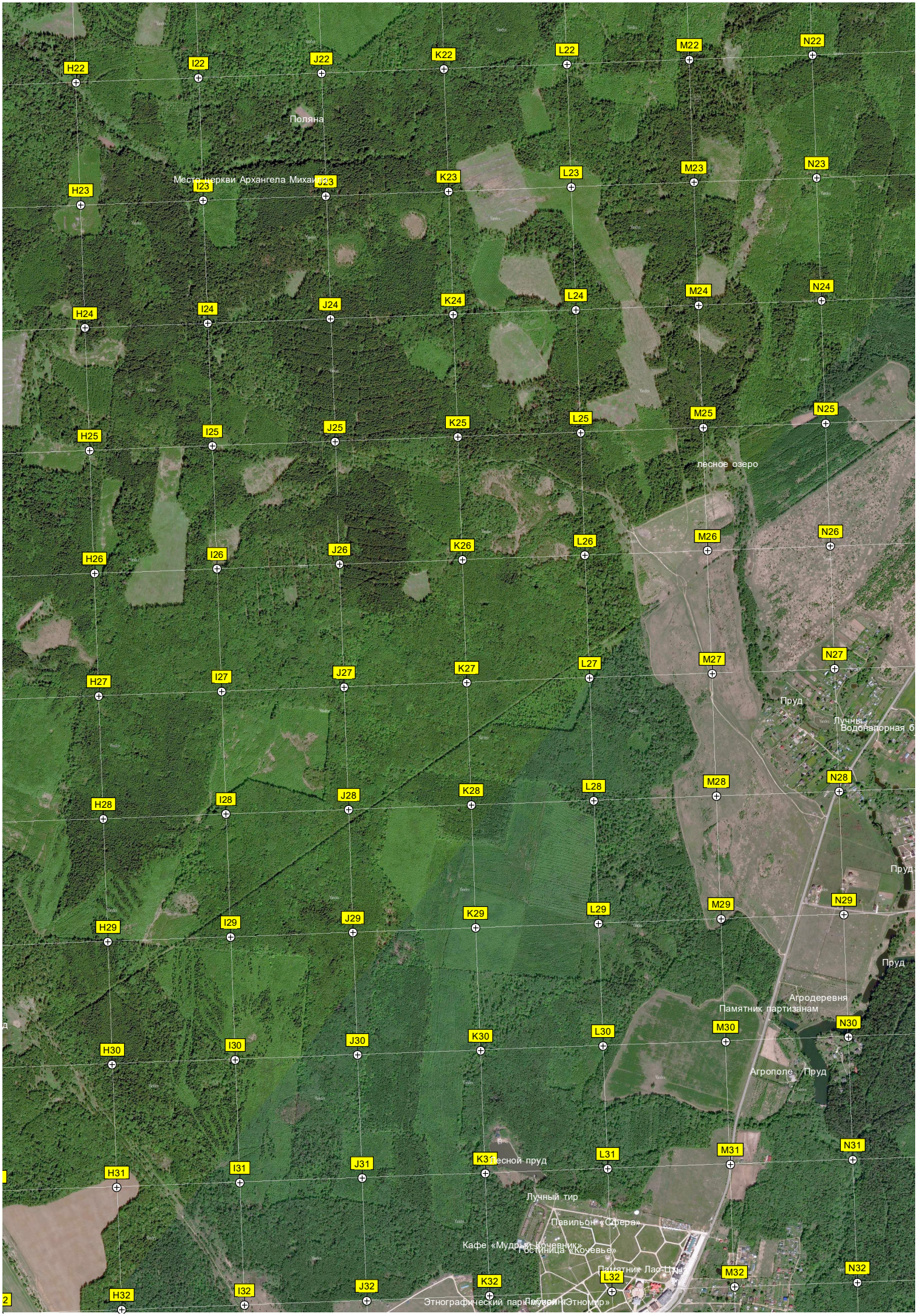
H22
I22
J22
K22
L22
M22
N22
Поляна
Место церкви Архангела Михаила
H23
I23
J23
K23
L23
M23
N23
H24
I24
J24
K24
L24
M24
N24
H25
I25
J25
K25
L25
M25
N25
песное озеро
H26
I26
J26
K26
L26
M26
N26
H27
I27
J27
K27
L27
M27
N27
Пруд
Лучны
Водонапорная б
H28
I28
J28
K28
L28
M28
N28
Пруд
H29
I29
J29
K29
L29
M29
N29
Пруд
Агродеревня
Памятник партизанам
H30
I30
J30
K30
L30
M30
N30
Агрополе
Пруд
H31
I31
J31
K31
L31
M31
N31
Песной пруд
Лучный тир
Павильон «Сфера»
Кафе «Мудрый Кочевник»
Гостиница «Кочевье»
Памятник Лао-Цзы
H32
I32
J32
K32
L32
M32
N32
Этнографический парк-музей «Этномир»
Павильон

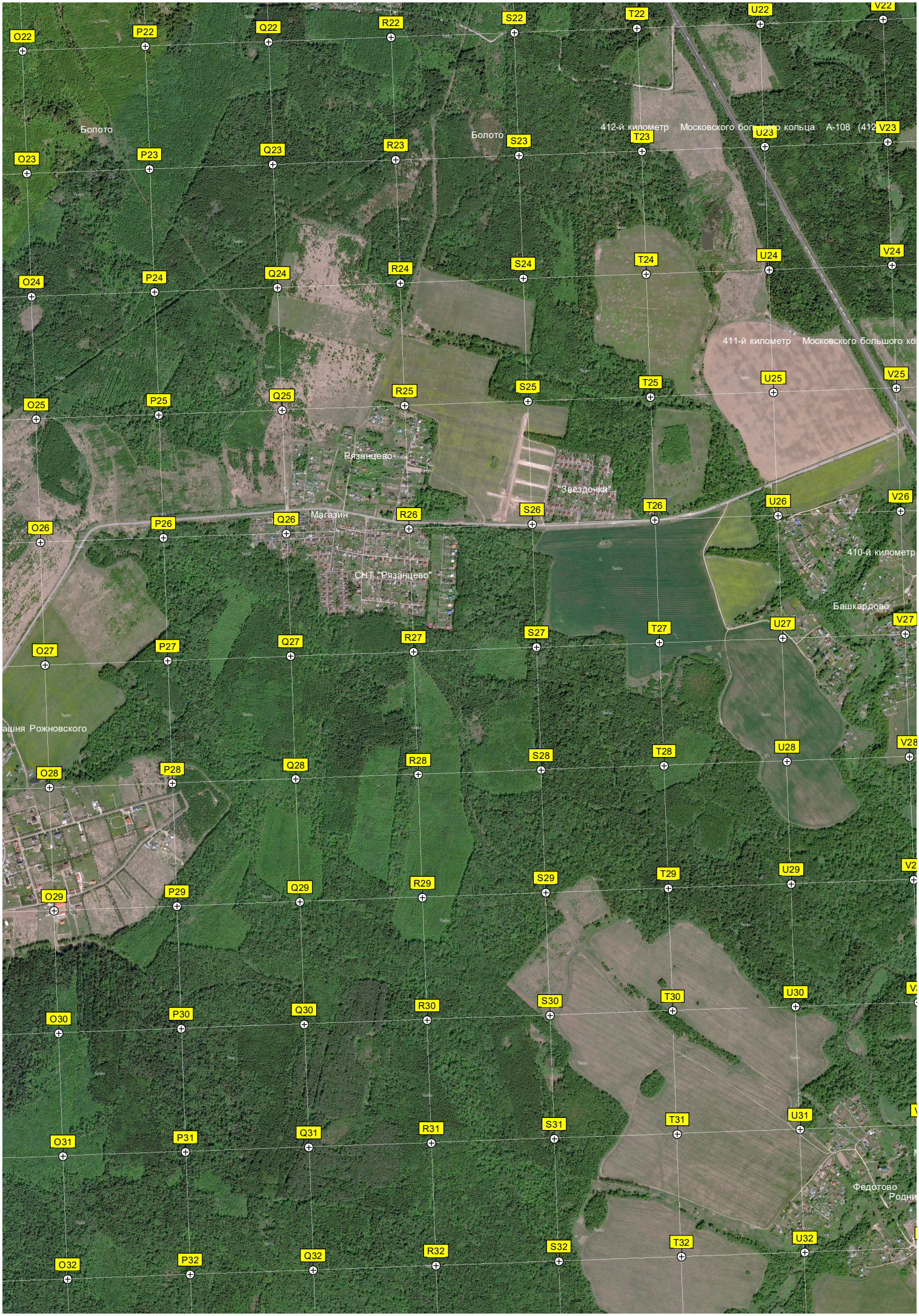
O22
P22
Q22
R22
S22
T22
U22
V22
Болото
Болото
412-й километр Московского большого кольца А-108 (412
O23
P23
Q23
R23
S23
T23
U23
V23
O24
P24
Q24
R24
S24
T24
U24
V24
411-й километр Московского большого ко
O25
P25
Q25
R25
S25
T25
U25
V25
Рязанцево
"Звёздочка"
Магазин
O26
P26
Q26
R26
S26
T26
U26
V26
410-й километр
СНТ "Рязанцево"
Башкардово
O27
P27
Q27
R27
S27
T27
U27
V27
ащня Рожновского
O28
P28
Q28
R28
S28
T28
U28
V28
O29
P29
Q29
R29
S29
T29
U29
O30
P30
Q30
R30
S30
T30
U30
O31
P31
Q31
R31
S31
T31
U31
Федотово
Родни
O32
P32
Q32
R32
S32
T32
U32

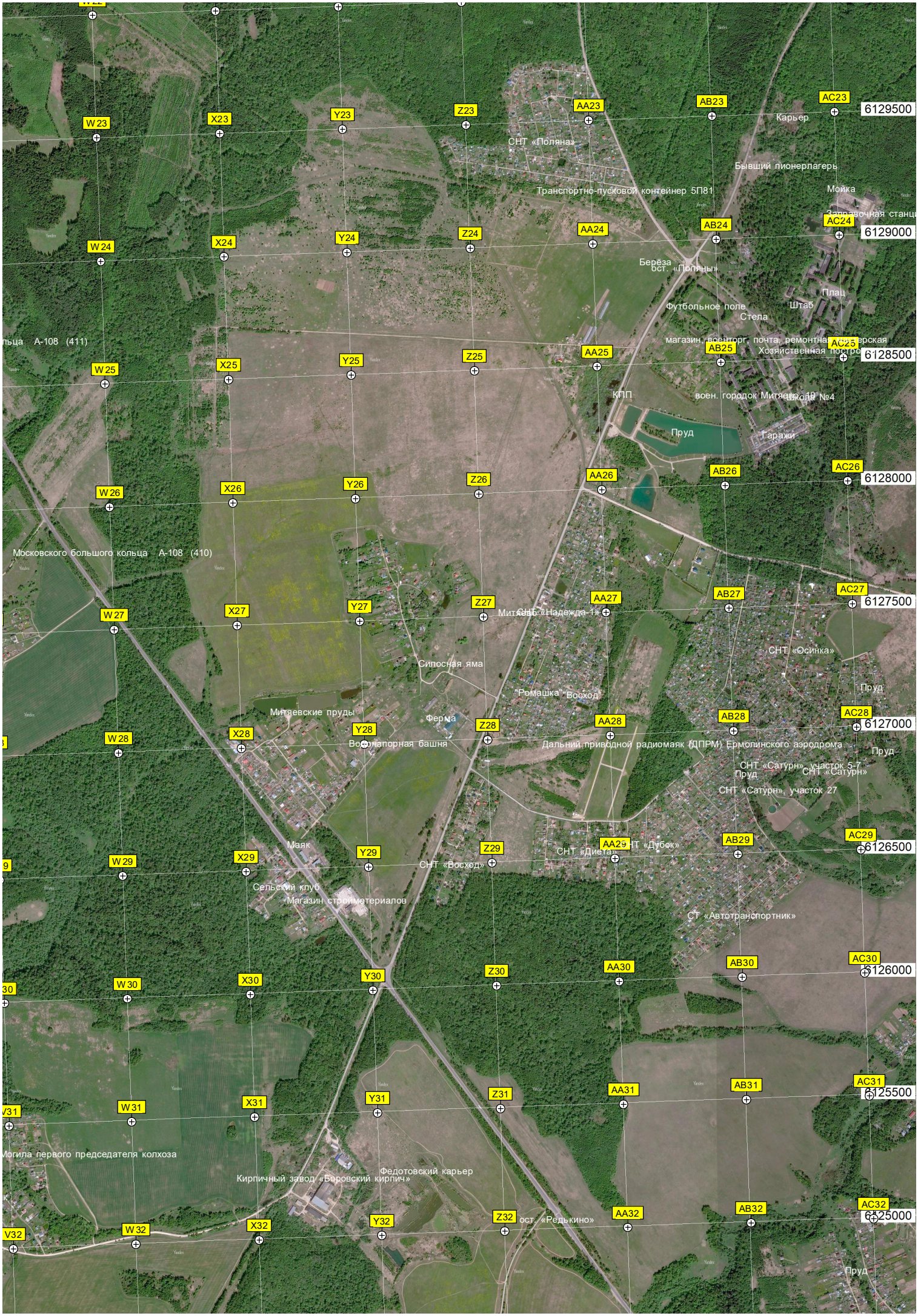
W 23
X23
Y23
Z23
AA23
AB23
AC23
6129500
Карьер
СНТ «Поляна»
Бывший пионерлагерь
Транспортно-пусковой контейнер 5П81
Мойка
Заправочная станц
W 24
X24
Y24
Z24
AA24
AB24
AC24
6129000
Берёза
ост. «Поляны»
Плац
Штаб
Футбольное поле
Стела
ьца А-108 (411)
магазин, военторг, почта, ремонтная мастерская
Хозяйственная постройка
AC25
6128500
W 25
X25
Y25
Z25
AA25
AB25
КПП
военн. городок Митяево-10
Школа №4
Пруд
Гаражи
W 26
X26
Y26
Z26
AA26
AB26
AC26
6128000
Московского большого кольца А-108 (410)
W 27
X27
Y27
Z27
AA27
AB27
AC27
6127500
Митяев «Надежда-1»
СНТ «Осинка»
Силосная яма
"Ромашка" "Восход"
Пруд
Митяевские пруды
Ферма
W 28
X28
Y28
Z28
AA28
AB28
AC28
6127000
Водонапорная башня
Дальний приводной радиомаяк (ДПРМ) Ермолинского аэродрома
Пруд
СНТ «Сатурн» участок 5-7
СНТ «Сатурн»
Пруд
СНТ «Сатурн», участок 27
Маяк
W 29
X29
Y29
Z29
AA29
AB29
AC29
6126500
СНТ «Восход»
СНТ «Диета»
СНТ «Дубок»
Сельский клуб
Магазин стройматериалов
СТ «Автотранспортник»
W 30
X30
Y30
Z30
AA30
AB30
AC30
6126000
W 31
X31
Y31
Z31
AA31
AB31
AC31
6125500
Могила первого председателя колхоза
Федотовский карьер
Кирпичный завод «Боровский кирпич»
W 32
X32
Y32
Z32
AA32
AB32
AC32
6125000
ост. «Редькино»
Пруд

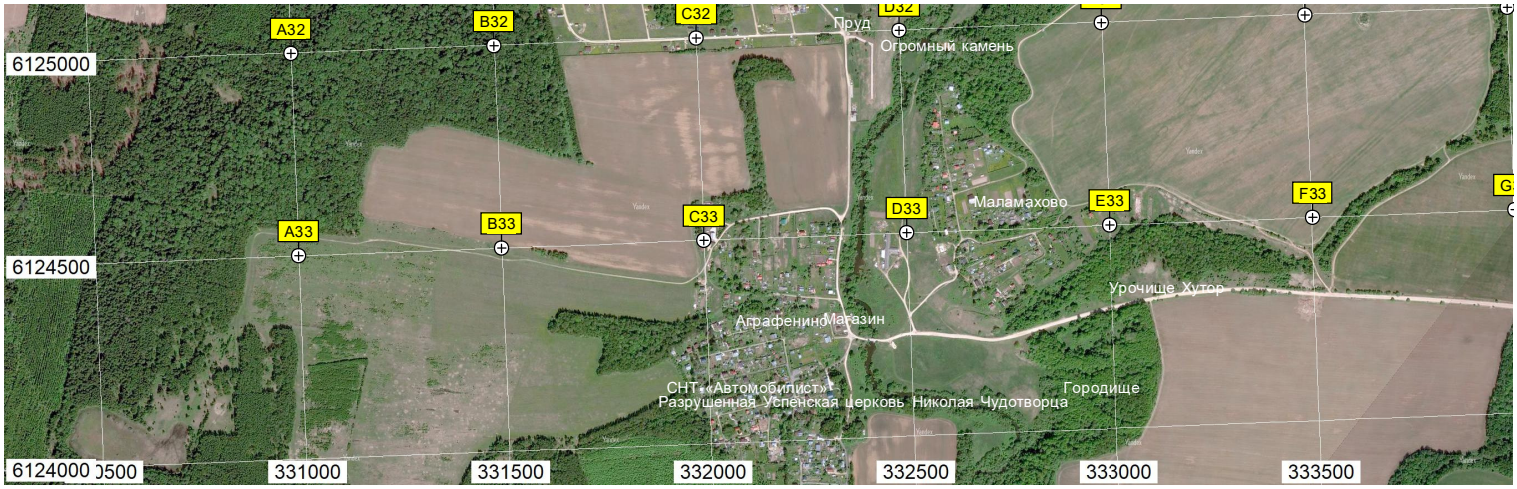
A32
B32
C32
D32
Пруд
Огромный камень
6125000
A33
B33
C33
D33
E33
F33
Маламахово
6124500
Урочище Хутор
Аграфенино
Магазин
СНТ «Автомобилист»
Разрушенная Успенская церковь Николая Чудотворца
Городище
6124000
331000
331500
332000
332500
333000
333500

Этнотель "Караван-сарай"
Собачий питомник
Второе (западное) поле Этномира
Парковка
Автостоянка
Остатки позиций времен ВОВ
«Глиногрядка» – авторская саманная здания Евгения Терешкина
Памятник Четыре мудреца
Фруктовый сад
H33
I33
K33
L33
M33
N33
334500
335000
335500
336000
336500
337000
337500

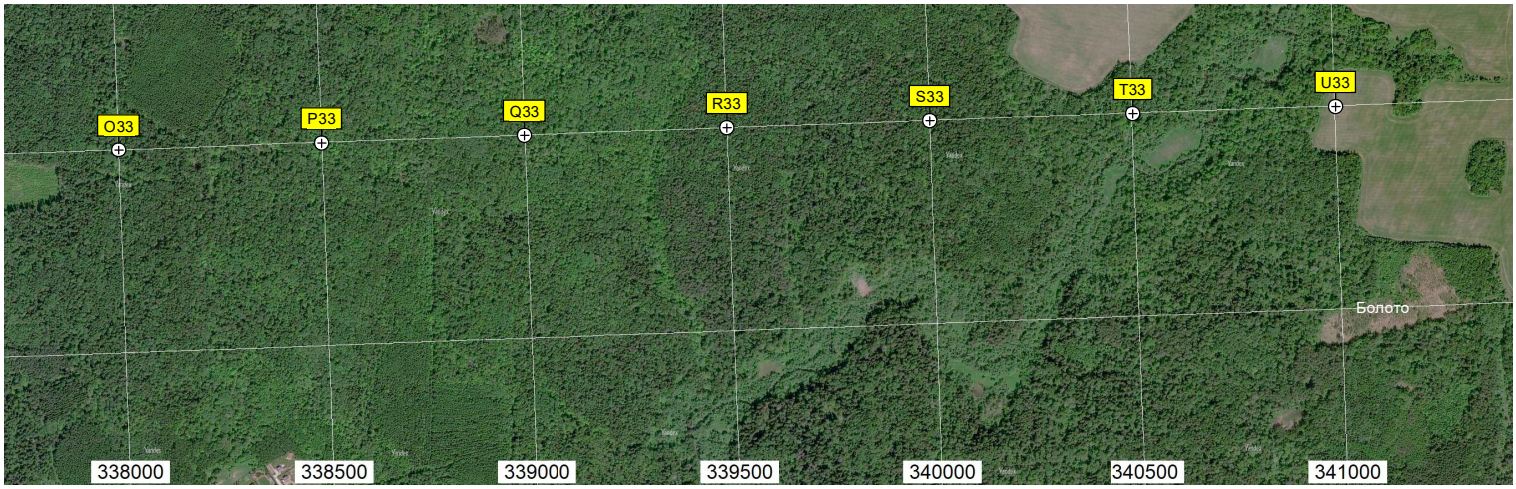
O33
P33
Q33
R33
S33
T33
U33
Болото
338000
338500
339000
339500
340000
340500
341000

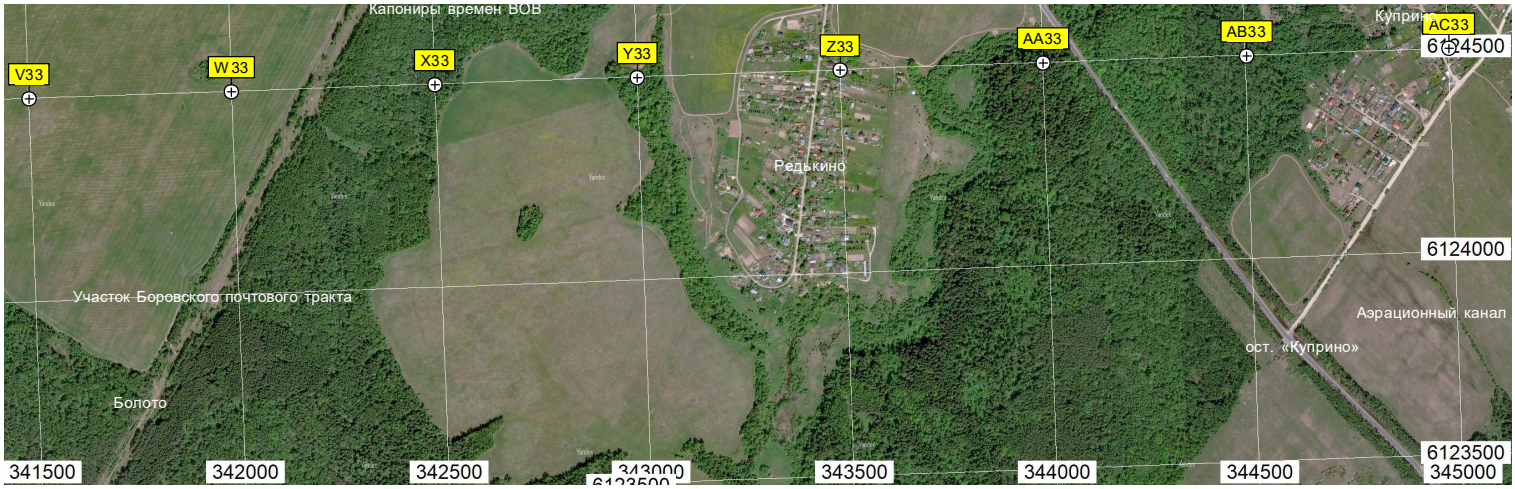
Капониры времен ВОВ
Куприно
V33
W 33
X33
Y33
Z33
AA33
AB33
AC33
6124500
Редькино
6124000
Участок Боровского почтового тракта
Аэрационный канал
ост. «Куприно»
Болото
6123500
341500
342000
342500
343000
343500
344000
344500
345000