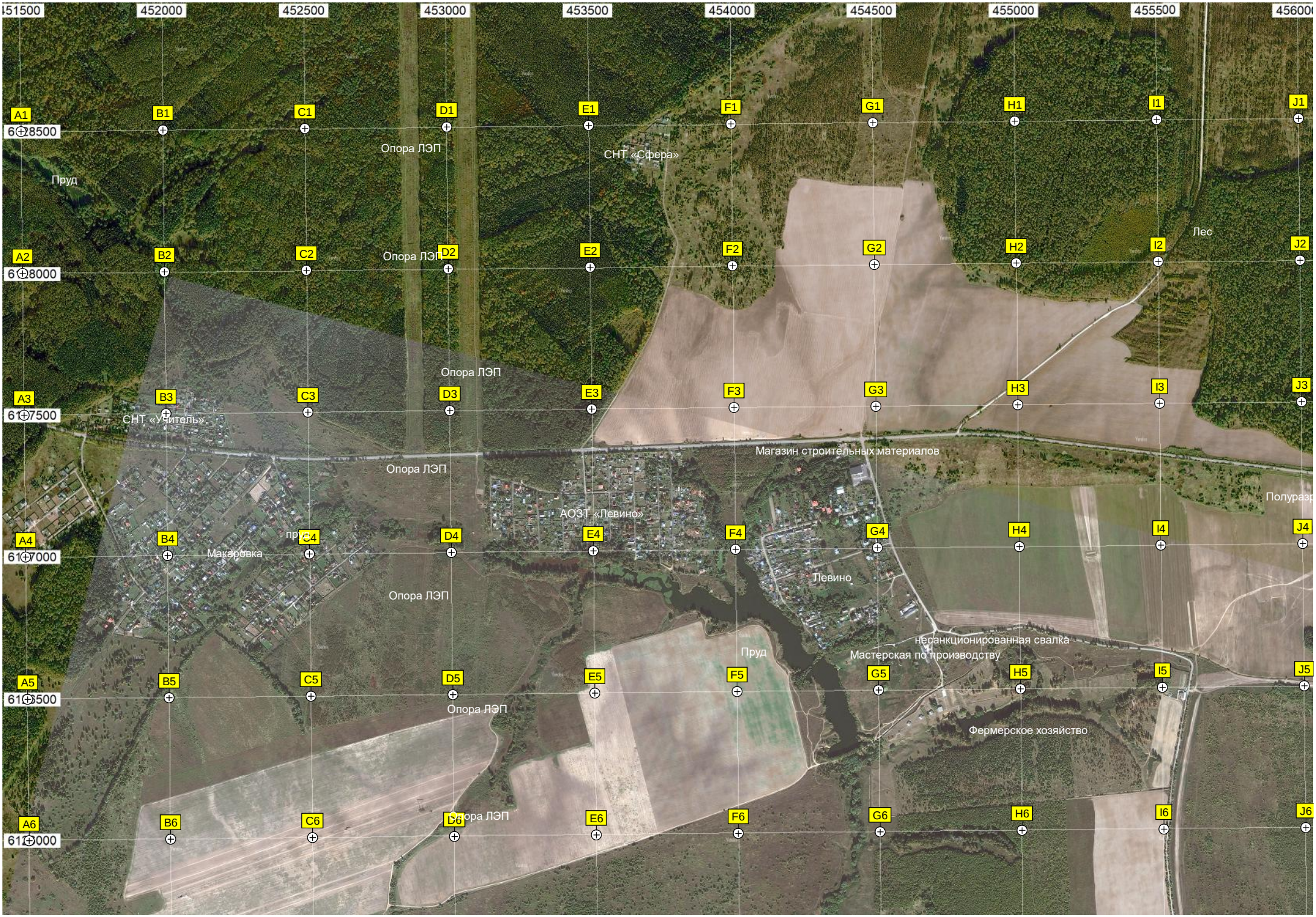
451500
452000
452500
453000
453500
454000
454500
455000
455500
456000
A1
B1
C1
D1
E1
F1
G1
H1
I1
J1
A2
B2
C2
D2
E2
F2
G2
H2
I2
J2
A3
B3
C3
D3
E3
F3
G3
H3
I3
J3
A4
B4
C4
D4
E4
F4
G4
H4
I4
J4
A5
B5
C5
D5
E5
F5
G5
H5
I5
J5
A6
B6
C6
D6
E6
F6
G6
H6
I6
J6
Опора ЛЭП
СНТ «Сфера»
Пруд
Лес
СНТ «Учитель»
Магазин строительных материалов
АОЗТ «Левино»
Полуразр
Макаровка
Левино
несанкционированная свалка
Мастерская по производству
Пруд
Фермерское хозяйство

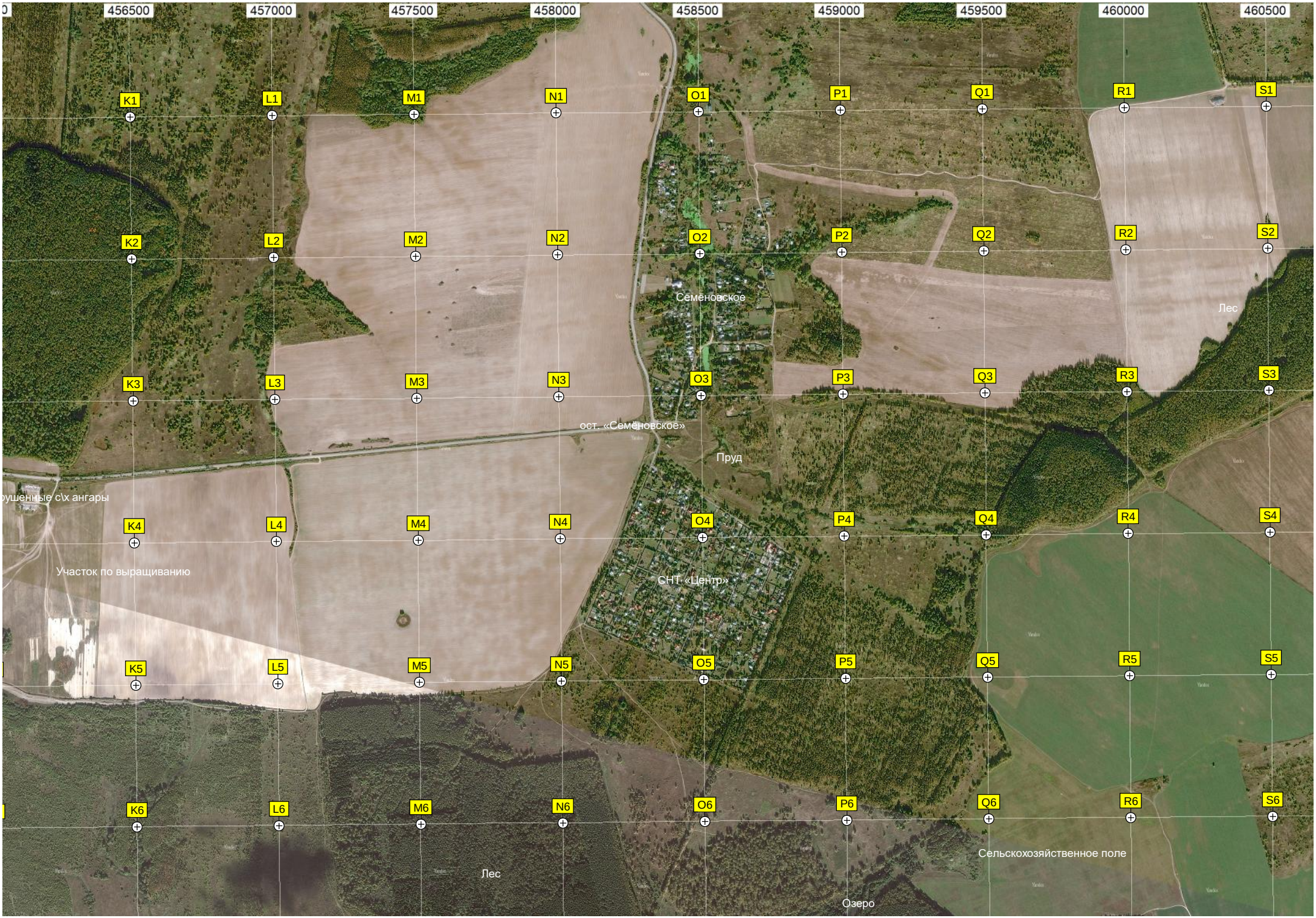
456500
457000
457500
458000
458500
459000
459500
460000
460500
K1
L1
M1
N1
O1
P1
Q1
R1
S1
K2
L2
M2
N2
O2
P2
Q2
R2
S2
K3
L3
M3
N3
O3
P3
Q3
R3
S3
K4
L4
M4
N4
O4
P4
Q4
R4
S4
K5
L5
M5
N5
O5
P5
Q5
R5
S5
K6
L6
M6
N6
O6
P6
Q6
R6
S6
Семёновское
Лес
ост. «Семёновское»
Пруд
рушенные с\х ангары
Участок по выращиванию
СНТ «Центр»
Сельскохозяйственное поле
Лес
Озеро

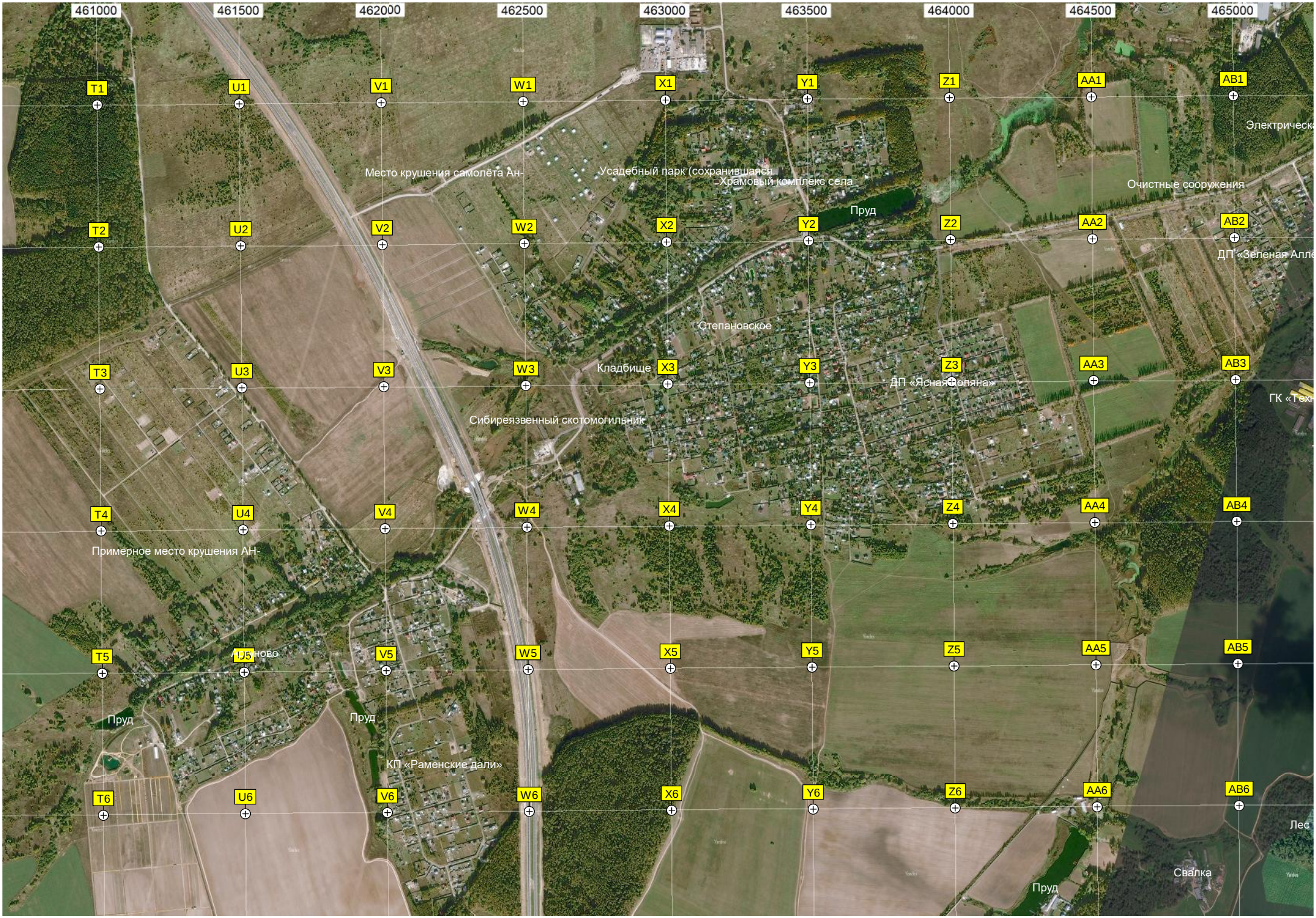
461000
461500
462000
462500
463000
463500
464000
464500
465000
T1
U1
V1
W1
X1
Y1
Z1
AA1
AB1
T2
U2
V2
W2
X2
Y2
Z2
AA2
AB2
T3
U3
V3
W3
X3
Y3
Z3
AA3
AB3
T4
U4
V4
W4
X4
Y4
Z4
AA4
AB4
T5
U5
V5
W5
X5
Y5
Z5
AA5
AB5
T6
U6
V6
W6
X6
Y6
Z6
AA6
AB6
Место крушения самолёта Ан-
Усадебный парк (сохранившаяся
Храмовый комплекс села
Пруд
Очистные сооружения
Электрическ
ДП «Зеленая Алле
Степановское
Кладбище
ДП «Ясная Поляна»
ГК «Техн
Сибиреязвенный скотомогильник
Примерное место крушения АН-
Пруд
Пруд
КП «Раменские дали»
Лес
Свалка
Пруд


465500
466000
466500
467000
467500
468000
468500
6128500
6128000
6127500
6127000
6126500
6126000
AC1
AD1
AE1
AF1
AG1
AH1
AI1
AC2
AD2
AE2
AF2
AG2
AH2
AI2
AC3
AD3
AE3
AF3
AG3
AH3
AI3
AC4
AD4
AE4
AF4
AG4
AH4
AI4
AC5
AD5
AE5
AF5
AG5
AH5
AI5
AC6
AD6
AE6
AF6
AG6
AH6
AI6
Кафе
Больничный комплекс
Усадьба Никитское
Рынок в Никитском
Футбольное поле
АЗС «Роснефть»
Лесополоса вдоль участка
Пруд
Водопропускная труба
Лес
Никитские сады
Никитская
80-й километр автодороги М-5
ДРП-5
СНТ «Фомин»
ост. «Пост ГАИ (81-й км
Пескобаза
ост. «Пост ГАИ (81-й км
Яньшино

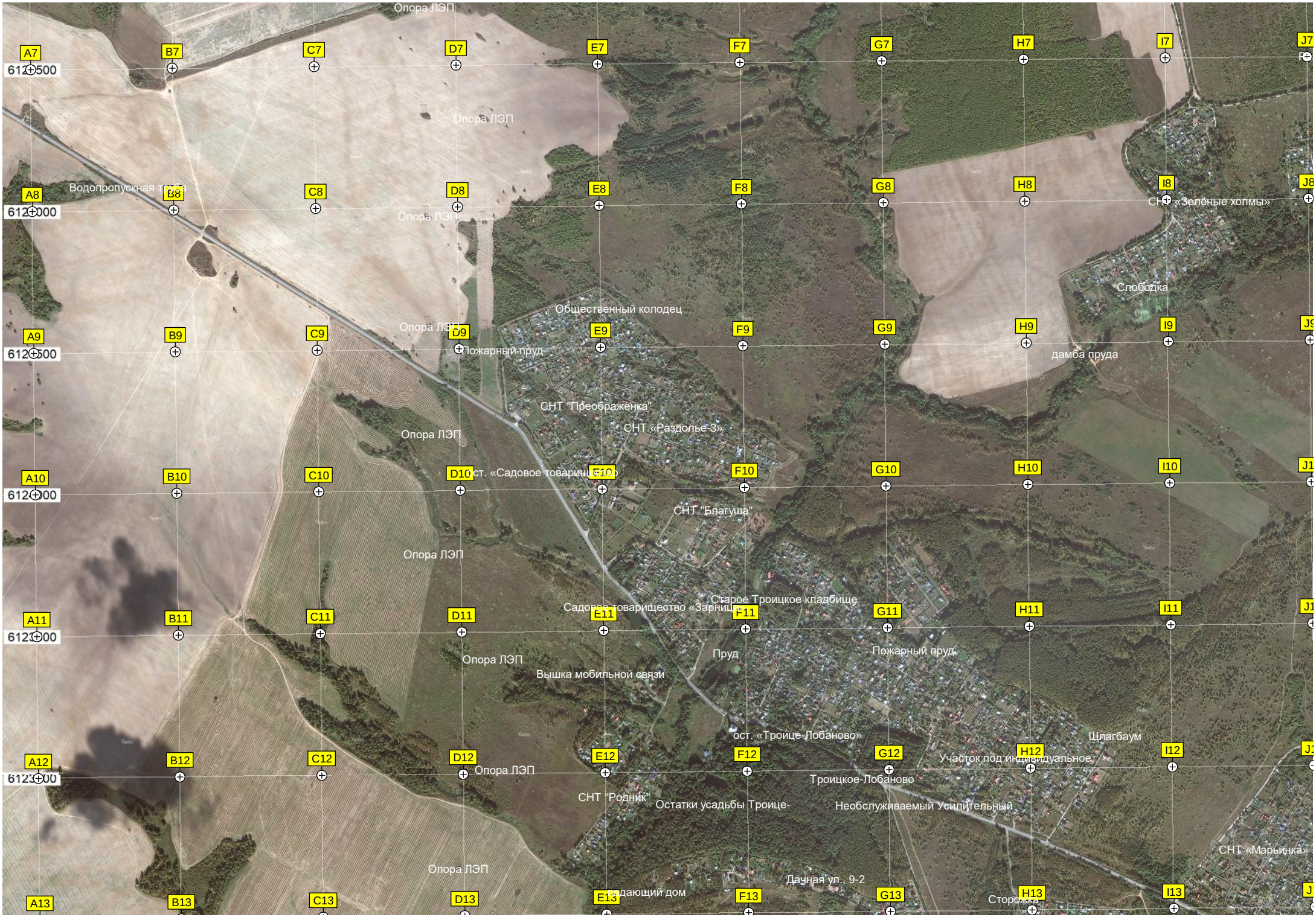
Опора ЛЭП
Водопропускная труба
Общественный колодец
Пожарный пруд
СНТ "Преображенка"
СНТ «Раздолье-3»
ост. «Садовое товарищество»
СНТ "Благуша"
Старое Троицкое кладбище
Садовое товарищество «Зарницы»
Пруд
Пожарный пруд
Вышка мобильной связи
ост. «Троице-Лобаново»
Шлагбаум
Участок под индивидуальное
Троицкое-Лобаново
СНТ "Родник"
Остатки усадьбы Троице-
Необслуживаемый Усилительный
СНТ «Марьинка»
Дачная ул., 9-2
Сторожка
Слободка
СНТ «Зелёные холмы»
дамба пруда
A7 B7 C7 D7 E7 F7 G7 H7 I7 J7
A8 B8 C8 D8 E8 F8 G8 H8 I8 J8
A9 B9 C9 D9 E9 F9 G9 H9 I9 J9
A10 B10 C10 D10 E10 F10 G10 H10 I10 J10
A11 B11 C11 D11 E11 F11 G11 H11 I11 J11
A12 B12 C12 D12 E12 F12 G12 H12 I12 J12
A13 B13 C13 D13 E13 F13 G13 H13 I13 J13


K7
L7
M7
N7
O7
P7
Q7
R7
S7
Оросительный пруд
K8
L8
M8
Денисьево
N8
O8
P8
Q8
R8
S8
Митьково
K9
L9
M9
N9
O9
P9
Q9
R9
S9
Ступинск
K10
L10
M10
N10
O10
P10
Q10
R10
S10
K11
L11
M11
N11
O11
P11
Q11
R11
S11
"Горьковец"
K12
L12
M12
N12
O12
P12
Q12
R12
S12
Полупирогово
Пруд
Болото
50:33:0020428:104 (уч.43)
K13
L13
M13
N13
O13
P13
Q13
R13
S13
Родник

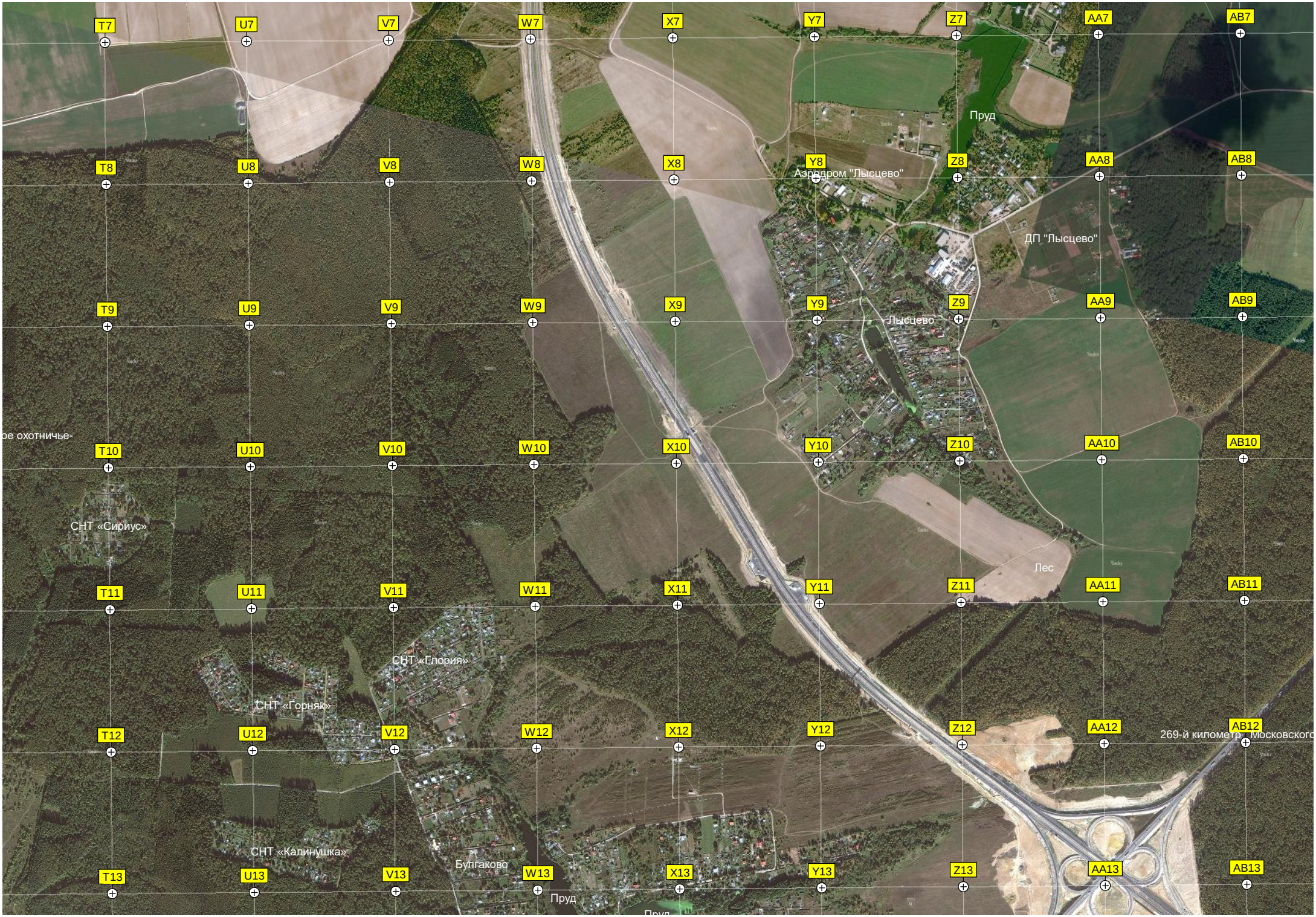
T7
U7
V7
W7
X7
Y7
Z7
AA7
AB7
Пруд
T8
U8
V8
W8
X8
Y8
Аэродром "Лысцево"
Z8
AA8
AB8
ДП "Лысцево"
T9
U9
V9
W9
X9
Y9
Лысцево
Z9
AA9
AB9
T10
U10
V10
W10
X10
Y10
Z10
AA10
AB10
СНТ «Сириус»
Лес
T11
U11
V11
W11
X11
Y11
Z11
AA11
AB11
СНТ «Глория»
СНТ «Горняк»
T12
U12
V12
W12
X12
Y12
Z12
AA12
AB12
269-й километр Московского
СНТ «Калинушка»
Булгаково
T13
U13
V13
W13
X13
Y13
Z13
AA13
AB13
Пруд

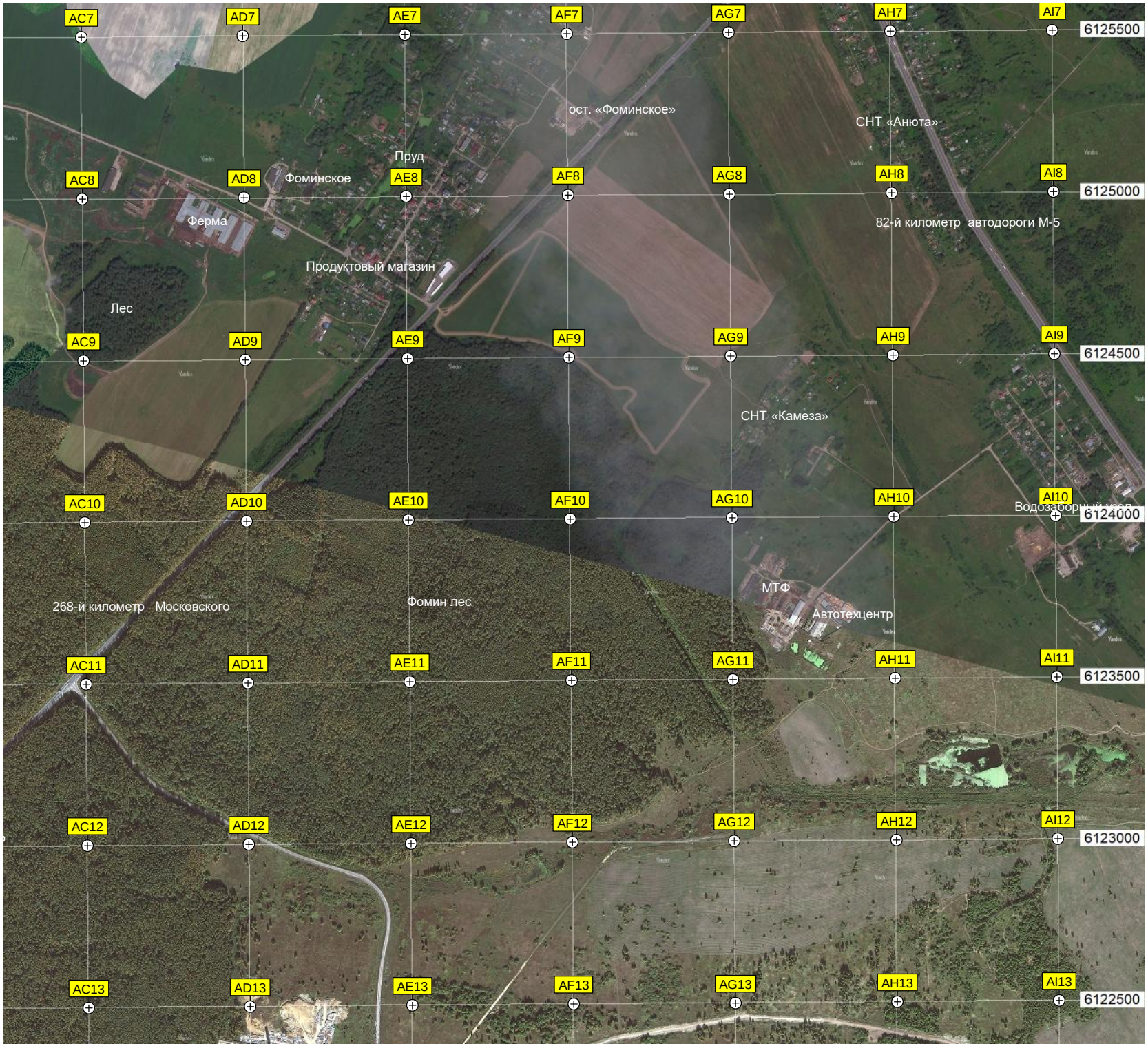
AC7
AD7
AE7
AF7
AG7
AH7
AI7
6125500
ост. «Фоминское»
СНТ «Анюта»
Пруд
Фоминское
AC8
AD8
AE8
AF8
AG8
AH8
AI8
6125000
Ферма
82-й километр автодороги М-5
Продуктовый магазин
Лес
AC9
AD9
AE9
AF9
AG9
AH9
AI9
6124500
СНТ «Камеза»
AC10
AD10
AE10
AF10
AG10
AH10
AI10
6124000
МТФ
268-й километр Московского
Фомин лес
Автотехцентр
AC11
AD11
AE11
AF11
AG11
AH11
AI11
6123500
AC12
AD12
AE12
AF12
AG12
AH12
AI12
6123000
AC13
AD13
AE13
AF13
AG13
AH13
AI13
6122500

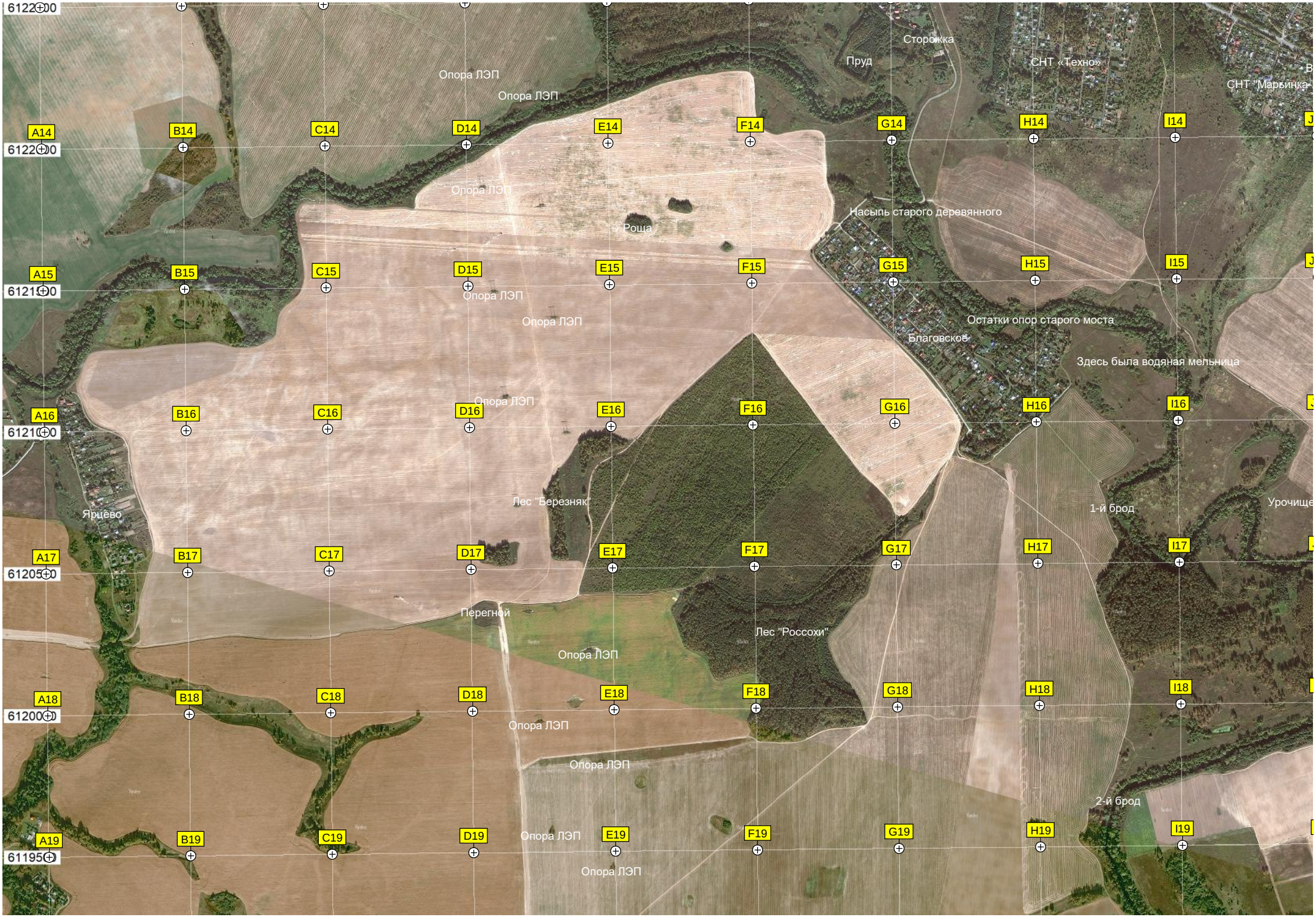
Сторожка
Пруд
СНТ «Техно»
СНТ "Марьинка"
Опора ЛЭП
Опора ЛЭП
Опора ЛЭП
Роща
Насыпь старого деревянного
Опора ЛЭП
Опора ЛЭП
Остатки опор старого моста
Благовсков
Здесь была водяная мельница
Опора ЛЭП
Лес "Березняк"
Ярцево
1-й брод
Урочище
Перегной
Лес "Россохи"
Опора ЛЭП
Опора ЛЭП
Опора ЛЭП
2-й брод
Опора ЛЭП
Опора ЛЭП
A14
B14
C14
D14
E14
F14
G14
H14
I14
A15
B15
C15
D15
E15
F15
G15
H15
I15
A16
B16
C16
D16
E16
F16
G16
H16
I16
A17
B17
C17
D17
E17
F17
G17
H17
I17
A18
B18
C18
D18
E18
F18
G18
H18
I18
A19
B19
C19
D19
E19
F19
G19
H19
I19

Колодец
одоём ручья "Марьинка"
ост. «Марьинка-3»
СНТ «Солнышко»
Усадьба Марьинка (детский
СНТ "Акатово"
Акатово
магазин
СНТ «Тверское»
ост. «Садовое товарищество
Мачта базовой станции сотовой
Лесная ул., 27
Бывшие барские пруды
Беспятово
д. Беспятово ква
Ильинка
Огороженная территория
Беспятово
Урочище Буяниха
Песочный карьер
Свалка мусора
Садовое товарищество «Благуша»
Свалка мусора
J14
K14
L14
M14
N14
O14
P14
Q14
R14
S14
J15
K15
L15
M15
N15
O15
P15
Q15
R15
S15
J16
K16
L16
M16
N16
O16
P16
Q16
R16
S16
J17
K17
L17
M17
N17
O17
P17
Q17
R17
S17
J18
K18
L18
M18
N18
O18
P18
Q18
R18
S18
J19
K19
L19
M19
N19
O19
P19
Q19
R19
S19

Булгаково
Площадка 4Т
Дамба
Кукурузное поле
ост. «Булгаково»
СНТ «Афганец»
Пруд
271-й километр Московского
Знак границы Ступинского района
СНТ «Камея»
ост. «Сады „Мечта"»
ост. «Сады „Мечта"»
СНТ «Мечта»
СНТ «Надежда»
СНТ «Олир»
СНТ «Лада»
СНТ «Белые Березки»
СНТ «Сапроново-2»
ост. «Сапроново»
Питомник растений «Золотой лев»
274-й километр Московского
Водонапорная башня
СНТ «Солнечная поляна»
Заброшенный коровник
T14
U14
V14
W14
X14
Y14
Z14
AA14
AB14
T15
U15
V15
W15
X15
Y15
Z15
AA15
T16
U16
V16
W16
X16
Y16
Z16
AA16
T17
U17
V17
W17
X17
Y17
Z17
AA17
AB17
T18
U18
V18
W18
X18
Y18
Z18
AA18
AB18
T19
U19
V19
W19
X19
Y19
Z19
AA19
AB19

Строительная площадка
AC14
AD14
AE14
AF14
AG14
AH14
AI14
6122000
Роща Грачки
AC15
AD15
AE15
AF15
AG15
AH15
AI15
6121500
Свистягино
ерино»
AC16
AD16
AE16
AF16
AG16
AH16
AI16
6121000
Болото
AC17
AD17
AE17
AF17
AG17
AH17
AI17
6120500
Лес Малаховский
AC18
AD18
AE18
AF18
AG18
AH18
AI18
6120000
AC19
AD19
AE19
AF19
AG19
AH19
AI19
6119500
Прусский лес

Опора ЛЭП
Опора ЛЭП
Сельцо Никитин
Лаптево
Черемушки,8
Опора ЛЭП
Опора ЛЭП
Коровник
Опора ЛЭП
Опора ЛЭП
Опора ЛЭП
Лес «Дальний»
Просека ЛЭП
СНТ «Надежда»
СНТ «Полет»
Просека ЛЭП
Опора ЛЭП
Опора ЛЭП
Бывшая деревня Хорина
Опора ЛЭП
A20
B20
C20
D20
E20
F20
G20
H20
I20
611900
A21
B21
C21
D21
E21
F21
G21
H21
I21
611850
A22
B22
C22
D22
E22
F22
G22
H22
I22
611800
A23
B23
C23
D23
E23
F23
G23
H23
I23
611750
A24
B24
C24
D24
E24
F24
G24
H24
I24
611700
A25
B25
C25
D25
E25
F25
G25
H25
I25
611650
451500
452000
452500
453000
453500
454500
455000
455500

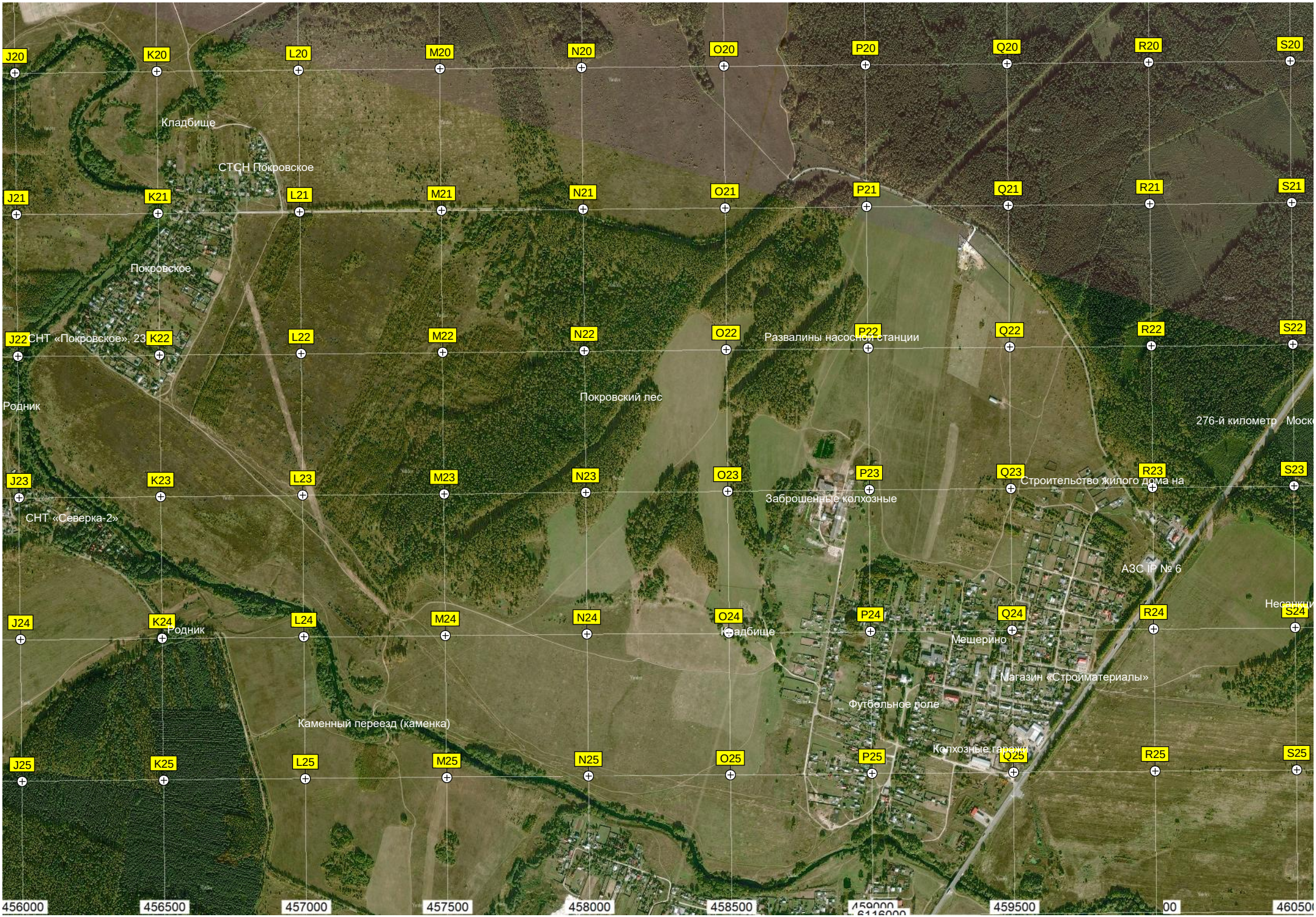
J20
K20
L20
M20
N20
O20
P20
Q20
R20
S20
Кладбище
СТСН Покровское
J21
K21
L21
M21
N21
O21
P21
Q21
R21
S21
Покровское
J22
СНТ «Покровское», 23
K22
L22
M22
N22
O22
Развалины насосной станции
P22
Q22
R22
S22
Покровский лес
Родник
276-й километр
J23
K23
L23
M23
N23
O23
P23
Q23
Строительство жилого дома на
R23
S23
Заброшенные колхозные
СНТ «Северка-2»
АЗС IP № 6
J24
K24
Родник
L24
M24
N24
O24
Кладбище
P24
Q24
Мещерино
R24
S24
Магазин «Стройматериалы»
Футбольное поле
Каменный переезд (каменка)
Колхозные гаражи
J25
K25
L25
M25
N25
O25
P25
Q25
R25
S25
456000
456500
457000
457500
458000
458500
459000
459500
460500

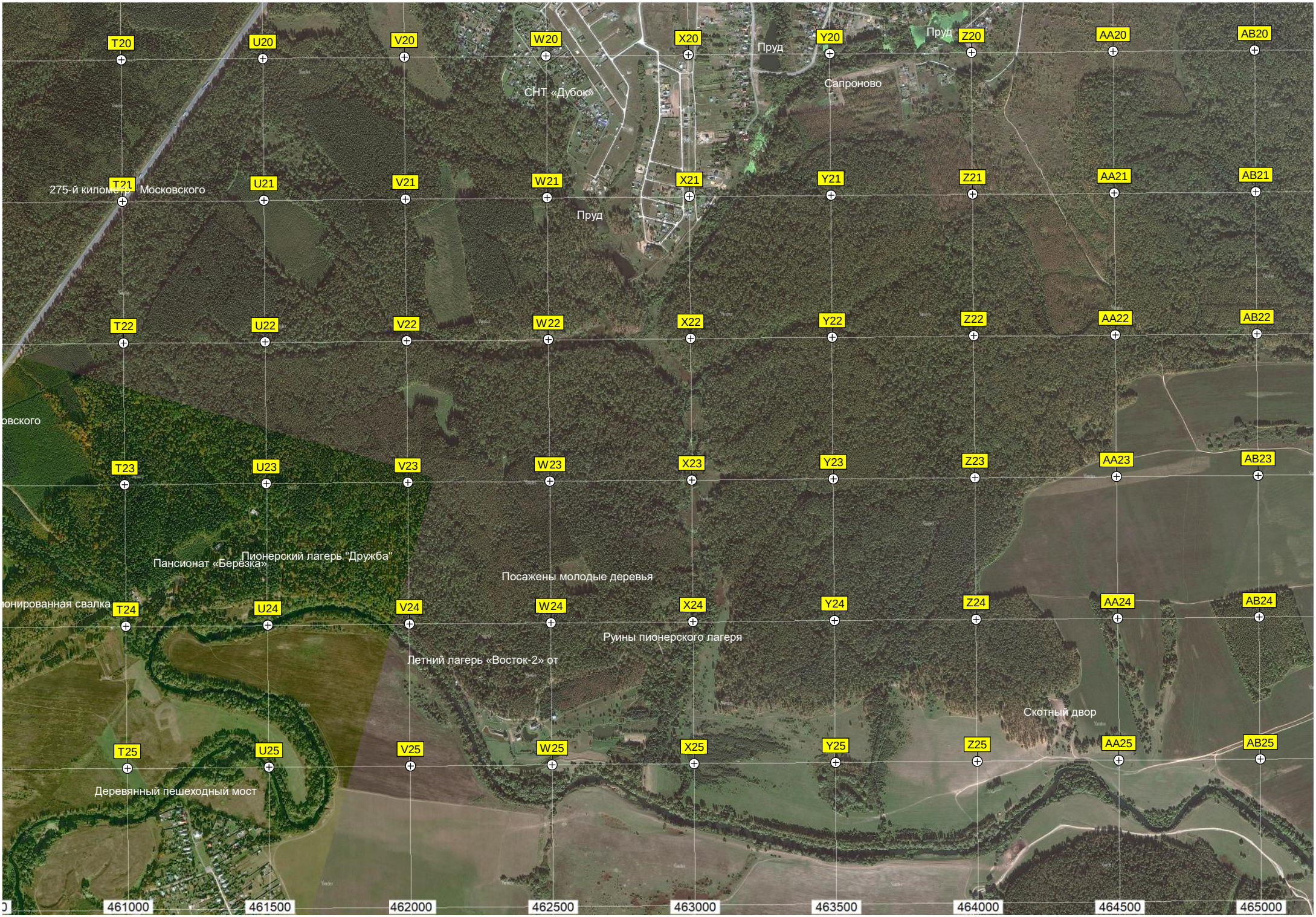
T20
U20
V20
W20
X20
Y20
Z20
AA20
AB20
СНТ «Дубок»
Пруд
Пруд
Сапроново
275-й километр Московского
T21
U21
V21
W21
X21
Y21
Z21
AA21
AB21
Пруд
T22
U22
V22
W22
X22
Y22
Z22
AA22
AB22
T23
U23
V23
W23
X23
Y23
Z23
AA23
AB23
Пансионат «Берёзка»
Пионерский лагерь "Дружба"
Посажены молодые деревья
T24
U24
V24
W24
X24
Y24
Z24
AA24
AB24
Руины пионерского лагеря
Летний лагерь «Восток-2» от
Скотный двор
T25
U25
V25
W25
X25
Y25
Z25
AA25
AB25
Деревянный пешеходный мост
461000
461500
462000
462500
463000
463500
464000
464500
465000


AC20
AD20
AE20
AF20
AG20
AH20
AI20
6119000
Кладбище
Пруссы
Лес
AC21
AD21
AE21
AF21
AG21
AH21
AI21
6118500
Пруд
Аннин овраг
AC22
AD22
AE22
AF22
AG22
AH22
AI22
6118000
AC23
AD23
AE23
AF23
AG23
AH23
AI23
6117500
Перелесок «Грачи»
AC24
Кузьмкино
AD24
AE24
AF24
AG24
AH24
AI24
6117000
Водонапорная башня
Старинный (чертов) мост
Заброшенный песчаный карьер
Борисово
Кладбище
AC25
AD25
AE25
AF25
AG25
AH25
AI25
6116500
Пляж
Шкинь
6116000
465500
466000
466500
467000
467500
468000
468500