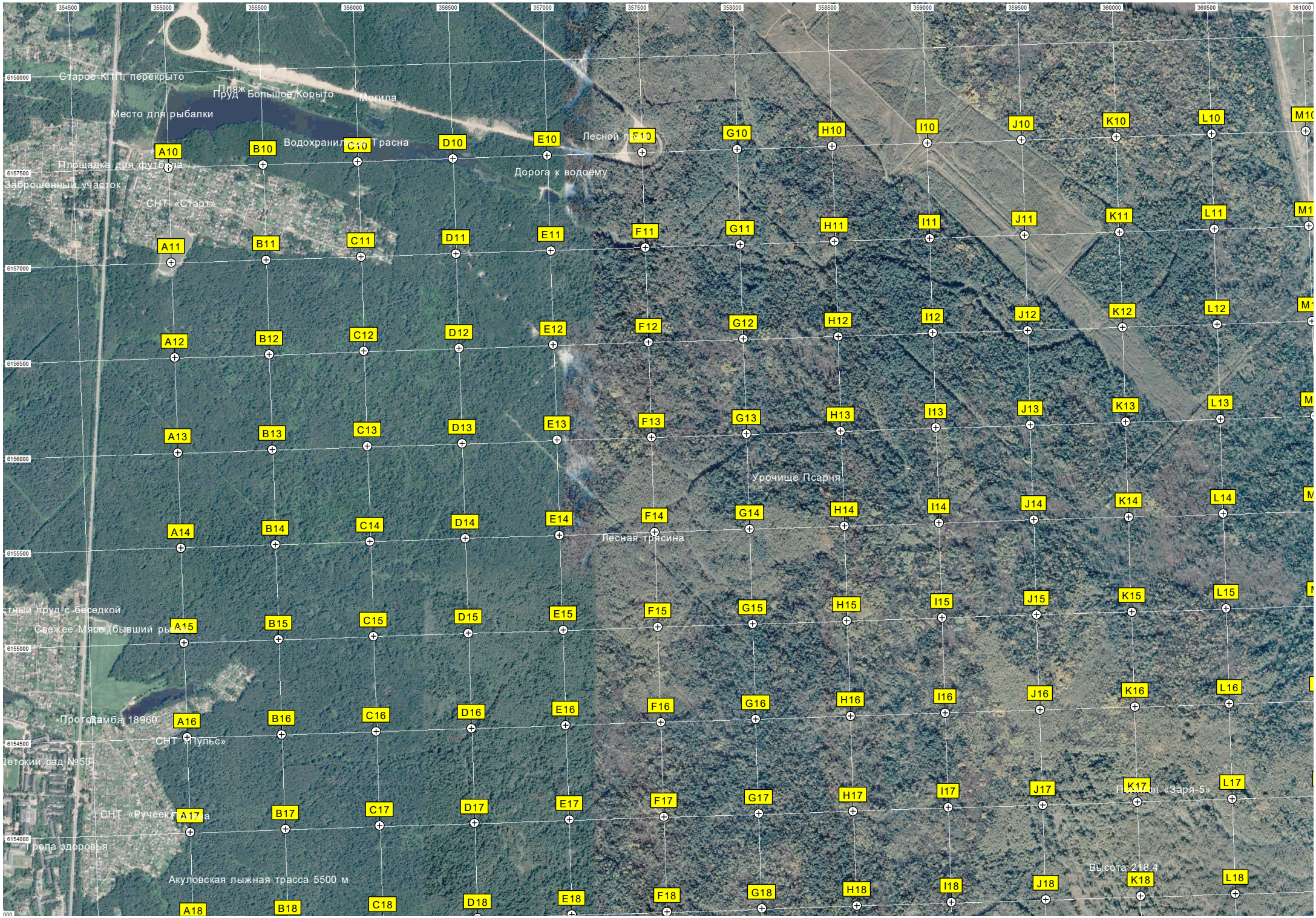
Старое КПП, перекрыто
Пляж
Пруд Большое Корыто
Могила
Место для рыбалки
Водохранилище
Трасна
Лесной пруд
Площадка для футбола
Дорога к водоёму
Заброшенный участок
СНТ «Старт»
Урочище Псарня
Лесная трясина
Свежее Мясо (бывший рынок)
Протодамба 18960
СНТ «Пульс»
Детский сад №50
СНТ «Ручеек»
Тропа здоровья
Акуловская лыжная трасса 5500 м
Высота 218.4
A10 B10 C10 D10 E10 F10 G10 H10 I10 J10 K10 L10
A11 B11 C11 D11 E11 F11 G11 H11 I11 J11 K11 L11
A12 B12 C12 D12 E12 F12 G12 H12 I12 J12 K12 L12
A13 B13 C13 D13 E13 F13 G13 H13 I13 J13 K13 L13
A14 B14 C14 D14 E14 F14 G14 H14 I14 J14 K14 L14
A15 B15 C15 D15 E15 F15 G15 H15 I15 J15 K15 L15
A16 B16 C16 D16 E16 F16 G16 H16 I16 J16 K16 L16
A17 B17 C17 D17 E17 F17 G17 H17 I17 J17 K17 L17
A18 B18 C18 D18 E18 F18 G18 H18 I18 J18 K18 L18


361500
362000
362500
363000
363500
364000
364500
365000
365500
366000
367000
367500
N10
O10
P10
Q10
R10
S10
T10
U10
V10
W 10
X10
Y10
Z10
Брод через Березку
N11
O11
P11
Q11
R11
S11
T11
U11
V11
W 11
X11
Y11
Z11
Высота "Плоская"
Урочище Добрынский Луг
N12
O12
P12
Q12
R12
S12
T12
U12
V12
W 12
X12
Y12
Z12
Высота "Земляничная"
N13
O13
P13
Q13
R13
S13
T13
U13
V13
W 13
X13
Y13
Z13
БП 3
Навес-укрытие
Высота "Дорожная"
Урочище Добрынка
N14
O14
P14
Q14
R14
S14
T14
U14
V14
W 14
X14
Y14
Z14
БП4
N15
O15
P15
Q15
R15
S15
T15
U15
V15
W 15
X15
Y15
Z15
Квадроснегоходная дорога
Сторожевая застава
Полигон "ЗАРЯ 4"
Урочище Лосиный Бор
БП5
Полигон «Алабино»
M16
N16
O16
P16
Q16
R16
S16
T16
U16
V16
W 16
X16
Y16
Z16
Высота 210,1
Урочище Кутьменево
M17
N17
O17
P17
Q17
R17
S17
T17
U17
V17
W 17
X17
Y17
Z17
Урочище Хромовские Болота
M18
N18
O18
P18
Q18
R18
S18
T18
U18
V18
W 18
X18
Y18
Z18
Высота «Прожекторная»


368000
368500
369000
369500
370000
370500
371000
371500
372000
372500
373000
373500
6157500
6157000
6156500
6156000
6155500
6155000
6154500
6154000
6153500
6153000
AA10
AB10
AC10
AD10
AE10
AF10
AG10
AH10
AI10
AJ10
AA11
AB11
AC11
AD11
AE11
AF11
AG11
AH11
AI11
AJ11
AA12
AB12
AC12
AD12
AE12
AF12
AG12
AH12
AI12
AJ12
AA13
AB13
AC13
AD13
AE13
AF13
AG13
AH13
AI13
AJ13
AA14
AB14
AC14
AD14
AE14
AF14
AG14
AH14
AI14
AJ14
AA15
AB15
AC15
AD15
AE15
AF15
AG15
AH15
AI15
AJ15
AA16
AB16
AC16
AD16
AE16
AF16
AG16
AH16
AI16
AJ16
AA17
AB17
AC17
AD17
AE17
AF17
AG17
AH17
AI17
AJ17
AA18
AB18
AC18
AD18
AE18
AF18
AG18
AH18
AI18
AJ18
AG19
AH19
AI19
AJ19
Собачник
Юшково
Строящийся авт. мост через р.
Парк боевых машин
ж/д станция при полигоне
Полигон «Заря»
Водная преграда "Брод"
Стоянка автомобилів
Аллея
Директриса КПВТ
здесь живет мошенник и кидает
Территория в/ч 55338
Храм Вознесения Господ
Строительные материалы
Наблюдательный пункт
Парадный парк
Баня войсковой части 33756
СНТ «Заречье»
Разрушенное здание
Спортивная площадка
Старый заброшенный пес
Наблюдательная вышка
«Красная Площадь»
АОУШ Общежитие
Танковый пруд
Петровское
Еокарп
Макеты военной техники
Автодром
Территория храма Петра,
Лес
Площадка хранения техники
Полигон «Заря-2»
ДСК «Русь-1»
Склады
Кладбище с. Петровское
Распаун стороны "Направление"
Препятствие "Эскарп"
Тренировочная площадка ПВО
ГСМовский пруд
Индустриальный парк
Петровская районная больница №
ТП-11
Асфальтный завод
База ГСМ Московского военного
Тренировочная площадка "ЗАРЯ"
КПП Полигона
СНТ «Союз-1»
Бывшее подсобное хозяйство
Бывшая военная прачечная
НП Киевское
ЦМС «Тамань»
Парк длительного хранения
УС «Эфирный»
Детский сад № 11 «Радуга»
Склад
60-я бригада управления в/ч
СНТ «Восход-2»
Пруд
ост. «Переезд»
Бункер
СНТ «Союз»
Жск «Росмед»
Сараи
Узел связи «Церий»
СНТ «Надежда»
ост. «ГАИ (Киевское шоссе)»
Болото
ж/д станция Селятино
Тропа здоровья
Селятинская развязка
платф. Селятино
Общежитие № 1
СНТ «Весна»
Промышленная ул., 117
Селятино
Ресторан «Дубрава»
Капонир
СНТ «Весна»
Низкое место
Газовая подстанция
Гаражи
Больничная ул., 40
Вырубка
СНТ «МСУ-28»
ост. "Зверево"
Посёлок «Международник»
КИЗ "Замок"
Садовый центр


Частные гаражи
СНТ «Берёзка-1»
«Клюквенное» болото
Болото
Обелиск на
ж/д. переезд
Стрельбище
Бархатова
СНТ «Берёзка»
Пруд
Общевойсковое стрельбище
Директриса БМП
КТП- "Полевая"
Директриса БМД
Котельная № 58
Занедбаний пункт управління
Окопы Разведчиков
СНТ «Головеньки»
Мишенный двор полигона
Мост
КПП Полигона 2 Гв.
Танковый вододром
Окопы, сохранившиеся с ВОВ
Тренировочный объект
Вышка танкодром
Палаточный лагерь УЦ Головеньки
Лесной питомник
Тропинка к пруду
Макет брода
Макет колейного моста на грунте
Заболоченный участок
Танкодром
A19 B19 C19 D19 E19 F19 G19 H19 I19 J19 K19 L19
A20 B20 C20 D20 E20 F20 G20 H20 I20 J20 K20 L20
A21 B21 C21 D21 E21 F21 G21 H21 I21 J21 K21 L21
A22 B22 C22 D22 E22 F22 G22 H22 I22 J22 K22 L22
A23 B23 C23 D23 E23 F23 G23 H23 I23 J23 K23 L23
A24 B24 C24 D24 E24 F24 G24 H24 I24 J24 K24 L24
A25 B25 C25 D25 E25 F25 G25 H25 I25 J25 K25 L25
A26 B26 C26 D26 E26 F26 G26 H26 I26 J26 K26 L26
A27 B27 C27 D27 E27 F27 G27 H27 I27 J27 K27 L27
6153500
6153000
6152500
6152000
6151500
6151000
6150500
6150000
6149500
6149000

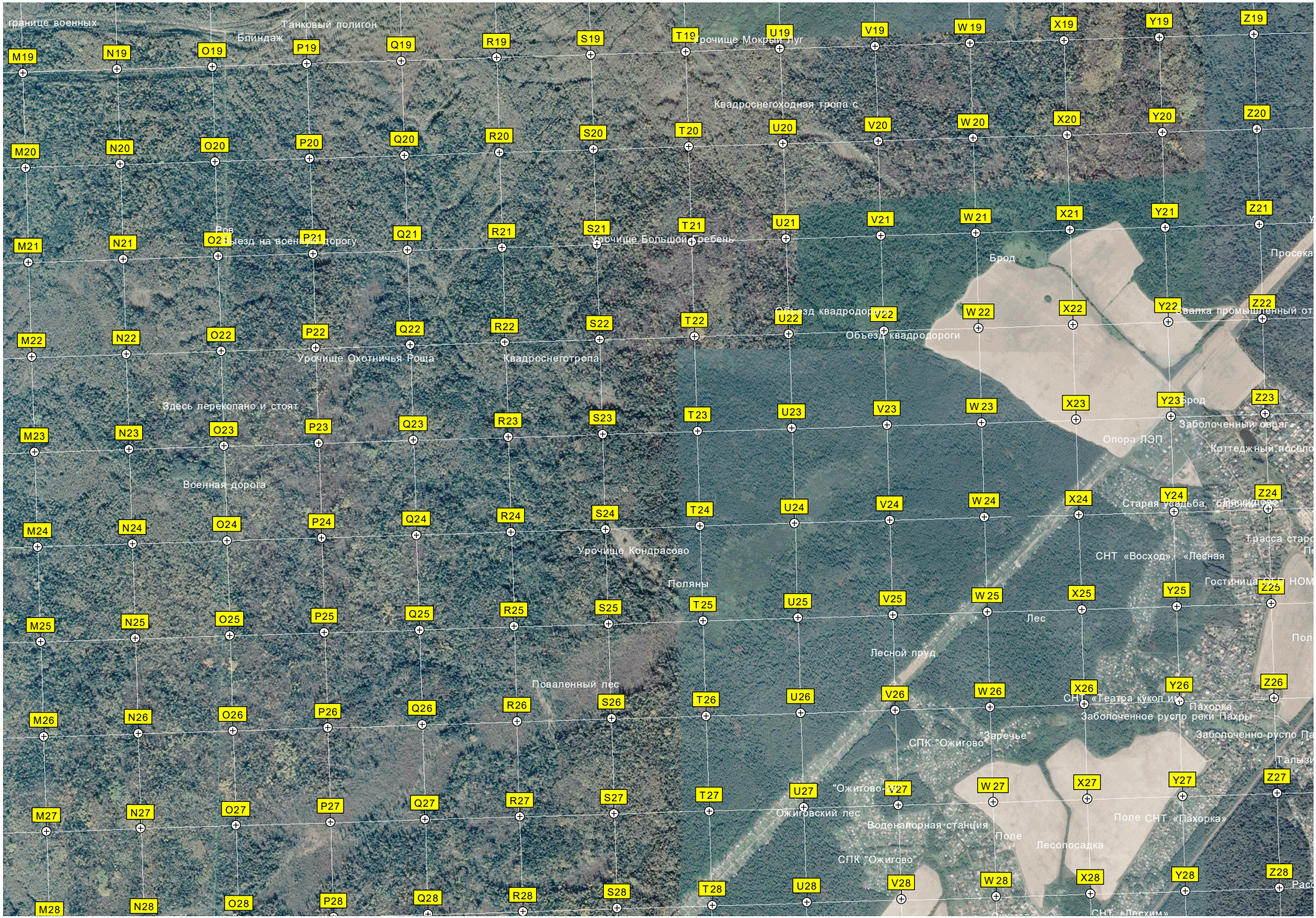
границе военных
Танковый полигон
Блиндаж
Урочище Мокрый Луг
Квадроснегоходная тропа с
Ров
Объезд на военную дорогу
Урочище Большой Гребень
Брод
Просека
Объезд квадродороги
Свалка промышленный от
Объезд квадродороги
Урочище Охотничья Роща
Квадроснеготропа
Здесь перекопано и стоят
Брод
Заболоченный овраг
Опора ЛЭП
Коттеджный посело
Военная дорога
Старая усадьба, "Барский дом"
Трасса старо
Урочище Кондрасово
СНТ «Восход», «Лесная
Поляны
Гостиница
Лес
Лесной пруд
Поваленный лес
СНТ «Театра кукол и
Пахорка
Заболоченное русло реки Пахры
Заболоченно русло Па
"Заречье"
СПК "Ожигово"
Талызи
"Ожигово-Ж"
Ожиговский лес
Водонапорная станция
Поле
Лесопосадка
Поле СНТ «Пахорка»
СПК "Ожигово"
СНТ «Песхим»
M19 N19 O19 P19 Q19 R19 S19 T19 U19 V19 W 19 X19 Y19 Z19
M20 N20 O20 P20 Q20 R20 S20 T20 U20 V20 W 20 X20 Y20 Z20
M21 N21 O21 P21 Q21 R21 S21 T21 U21 V21 W 21 X21 Y21 Z21
M22 N22 O22 P22 Q22 R22 S22 T22 U22 V22 W 22 X22 Y22 Z22
M23 N23 O23 P23 Q23 R23 S23 T23 U23 V23 W 23 X23 Y23 Z23
M24 N24 O24 P24 Q24 R24 S24 T24 U24 V24 W 24 X24 Y24 Z24
M25 N25 O25 P25 Q25 R25 S25 T25 U25 V25 W 25 X25 Y25 Z25
M26 N26 O26 P26 Q26 R26 S26 T26 U26 V26 W 26 X26 Y26 Z26
M27 N27 O27 P27 Q27 R27 S27 T27 U27 V27 W 27 X27 Y27 Z27
M28 N28 O28 P28 Q28 R28 S28 T28 U28 V28 W 28 X28 Y28 Z28


AA19
AB19
AC19
AD19
AE19
AF19
Опора ЛЭП
Сергиинский лес
СНТ «Зверево»
Большая поляна
АЗС Astra № 43
Посёлок дома отдыха «Отличник»
Дом отдыха «Отличник»
Водонапорная башня
AA20
AB20
AC20
AD20
AE20
AF20
AG20
AH20
AI20
AJ20
ЖК «Борисоглебское», 165
Вырубка
53-й километр автодороги М-
СНТ «Рассудово»
корпус 162
СНТ «Журналист»
AA21
AB21
AC21
AD21
AE21
AF21
AG21
AH21
AI21
AJ21
Строящийся Жилой комплекс
ул. Борисоглебская Слобода, 7
ЛЭП
ул. Генерала Донскова, 8
СНТ "Сырьево"
AA22
AB22
AC22
AD22
AE22
AF22
AG22
AH22
AI22
AJ22
54-й километр автодороги М-
Водонапорная башня
Опора ЛЭП
Сырьево
Строящийся ЖК «Борисоглебское-
КП «Рассудово-3»
AA23
AB23
AC23
AD23
AE23
AF23
AG23
AH23
AI23
AJ23
СНТ «Новые Черемушки»
ЖК «Борисоглебское», 53
55-й километр автодороги М-
Заросший пруд, бывший карьер
СНТ «Березка»
Родник
ост. "Деревня Рассудово"
AA24
AB24
AC24
AD24
AE24
AF24
AG24
AH24
AI24
AJ24
СНТ «Радуга»
Башня связи ОАО «МТС»
ОАО «Ресурс-1»
Пруд
Торговый центр у переезда
платф. Рассудово
AA25
AB25
AC25
AD25
AE25
AF25
AG25
AH25
AI25
AJ25
Теннисный корт
ост. «Луговая ул.»
55-й километр автодороги М-
«Родительская поляна»
"Таможенник"
ЖСК «Тигона»
База Пришельцев
Болотце
СНТ «Новые Черемушки-2»
Рассудово
AA26
AB26
AC26
AD26
AE26
AF26
AG26
AH26
AI26
AJ26
Верхнее болото
Очистные сооружения
Окопы времен ВОВ
Лесное озеро
Строительный рынок
AA27
AB27
AC27
AD27
AE27
AF27
AG27
AH27
AI27
AJ27
Рассудовский регулярный парк
СНТ «ДРЗ»
Рассудово
Стадион
Капустинка
СНТ «Рассудовец»
AA28
AB28
AC28
AD28
AE28
AF28
AG28
AH28
AI28
AJ28
Детский сад № 1037
58-й километр автодороги М-
дер. Яковлевское
РП-22н
Строительный рынок
Гаражи


Бывший пионерлагерь «Чайка» "Чайка-1"
Противопожарный пруд
Артезианская скважина
СНТ «Дорожник»
???
Пионерский лагерь «Искра»
Плац
Антенное поле
Антенное поле передающего
Пруды
Шибанковская лыжня
Пруд Онтарио
Урочище Кушникова Поляна
Болото, ист
Урочище М
ж/д. о
Строи
СНТ
Частный об
SPA-пансио
A28 B28 C28 D28 E28 F28 G28 H28 I28 J28 K28 L28
A29 B29 C29 D29 E29 F29 G29 H29 I29 J29 K29 L29
A30 B30 C30 D30 E30 F30 G30 H30 I30 J30 K30 L30
A31 B31 C31 D31 E31 F31 G31 H31 I31 J31 K31 L31
A32 B32 C32 D32 E32 F32 G32 H32 I32 J32 K32 L32
A33 B33 C33 D33 E33 F33 G33 H33 I33 J33 K33 L33
A34 B34 C34 D34 E34 F34 G34 H34 I34 J34 K34 L34
A35 B35 C35 D35 E35 F35 G35 H35 I35 J35 K35 L35
A36 B36 C36 D36 E36 F36 G36 H36 I36 J36 K36 L36
6148500
6148000
6147500
6147000
6146500
6146000
6145500
6145000
6144500
6144000
354000
354500
355000
355500
356000
356500
357000
357500
358000
358500
359000
359500
360000
360500


Вырубленная полоса
Поле
Парк
Болото
СНТ «Отдых»
59-й кило
СНТ «Лесные дали»
Лесной пруд
Перекрытие дороги
Детская площадка
60-й километр автодороги М-
"Киевское"
Бывшая казарма 523 ОБС штаба
Лес
СНТ «Полянка» ВАГШ
знак "тупик"
ост. «По требованию»
Дубки
Урочище Кондрасово
Продуктовый магазин
Бетонная площадка
Здесь проходил Боровский тракт
Лес
Пассажирские платформы
Болото
62-й километр автодороги М-
Посёлок Разъезда Пожитково
СНТ «Озерки»
Поляна
Кузнецо
СНТ «Зеленые дубки-3»
Путепровод ветви Белянного
СНТ «Юбилейный»
СНТ «Фивик»
СНТ «Зеленые дубки»
СНТ «Лесное-2»
СНТ «Локомотив»
СТ «Этап»
Ж/Д переезд
СНТ «Березка»
Пруд
Водоочистная станция
Лесная просека
пос. Киевский, 15
Складской путепровод ветви №1 над путем
Микрорайон Бекасовской ул.
Гаражи
Жилой комплекс «Престиж»
Дачный посёлок «Нива»
Поле
СНТ «Жданевец»
СНТ «Монтажник»
Ж/Д здание
Стадион
Пересыхающее болото
Болото
64-й километр автодороги М-
Необлуживаемый усил
Бекасово
СНТ «Нива-2»
Индустриальный парк класса А+
платф. Посёлок Киевский
Родник чистой питьевой воды
Пруд "Холодный" (Речка)
Старые гаражи
Комплекс отдыха «Бекасово»
Хозяйственное помещение
СНТ «Железнодорожник»
Ж/Д мост
361000
361500
362000
362500
363000
363500
364000
364500
365000
365500
366000
366500
367000


СНТ «Пахра»
Пруд
Универсальная пожарная площадка
Родник
Пруд
Гаражи
метр автодороги М-
Опора ЛЭП
Коровник
Торговый центр
Кладбище
Захоронение времен ВОВ
Кузнецово
ост. «Кузнецово»
Алымовка
Строящийся КП «Фаворит»
Курган в лесу
Долгино
Очистные пруды-отстойники
авт. мост через речку Ладырка
Бывший пионерлагерь «Тимуровец»
КП «ВИК»
Электрическая подстанция (ПС)
Пруд
Бывший карьер
Могила бойца РККА
Опора ЛЭП
Вырубка леса
Урочище Капустинка
Брод через реку
Неиспользуемая ост.
Свинарник
Отстойник
Заброшенное строение
Руднево
Мясокомбинат «Руднево»
Плотина
Зарастающий пруд
Пруд
Автомойка
Вышка сотовой связи
СНТ «Лесная Поляна»
Вырубка
Вырубка
AA29
AB29
AC29
AD29
AE29
AF29
AG29
AH29
AI29
AJ29
AA30
AB30
AC30
AD30
AE30
AF30
AG30
AH30
AI30
AJ30
AA31
AB31
AC31
AD31
AE31
AF31
AG31
AH31
AI31
AJ31
AA32
AB32
AC32
AD32
AE32
AF32
AG32
AH32
AI32
AJ32
AA33
AB33
AC33
AD33
AE33
AF33
AG33
AH33
AI33
AJ33
AA34
AB34
AC34
AD34
AE34
AF34
AG34
AH34
AI34
AJ34
AA35
AB35
AC35
AD35
AE35
AF35
AG35
AH35
AI35
AJ35
AA36
AB36
AC36
AD36
AE36
AF36
AG36
AH36
AI36
AJ36
6148000
6147500
6147000
6146500
6146000
6145500
6145000
6144500
6144000
6143500
368000
368500
369000
369500
370000
370500
371000
371500
372000
372500
373000
373500