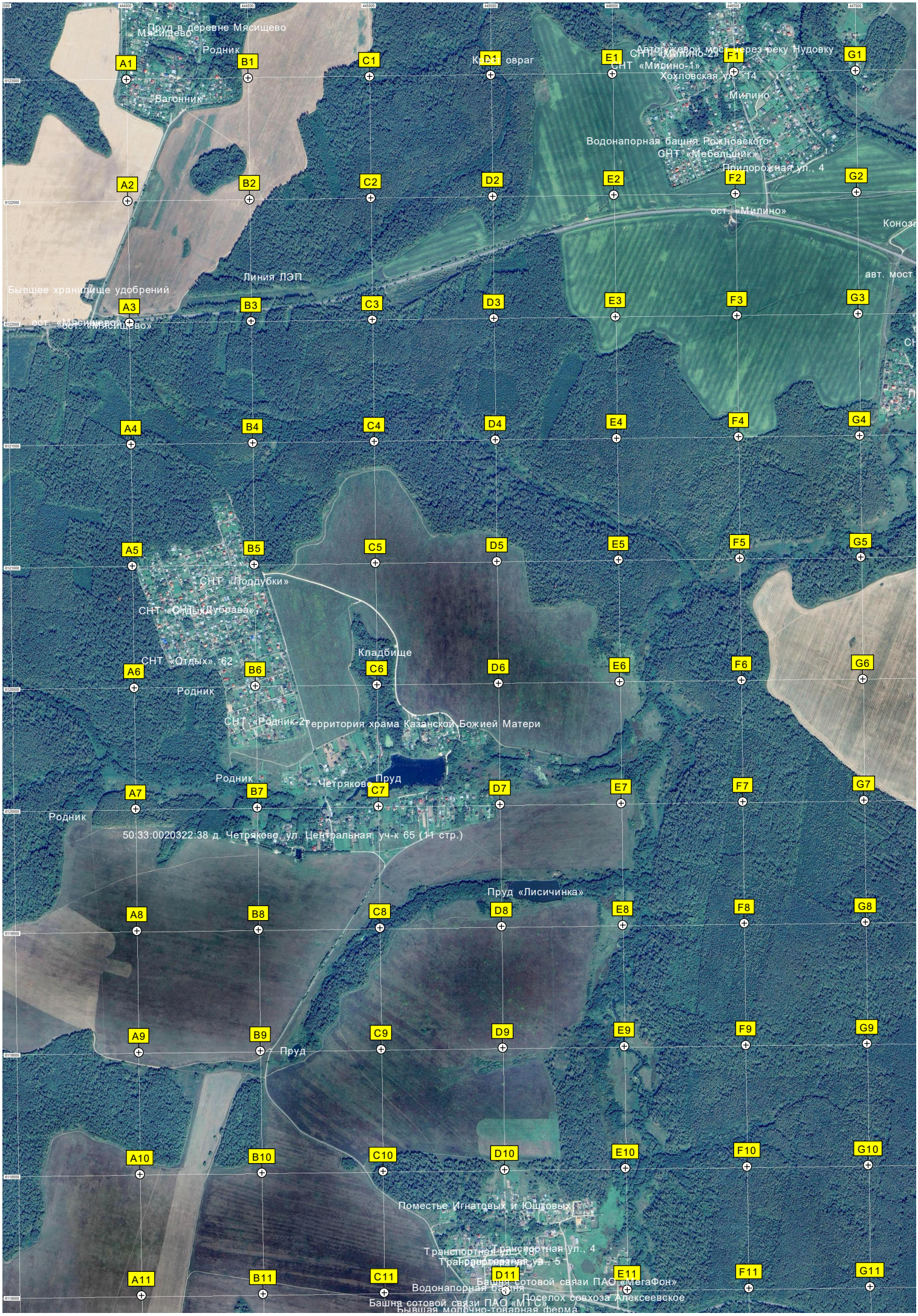
Пруд в деревне Мясищево
Мясищево
Родник
Вагонник
Ков. овраг
Автогужевой мост через реку Нудовку
СНТ «Милино-2»
СНТ «Милино-1»
Хохловская ул., 14
Милино
Водонапорная башня Рожновского
СНТ «Мебельщик»
Придорожная ул., 4
ост. «Милино»
Линия ЛЭП
Бывшее хранилище удобрений
ост. «Мясищево»
авт. мост
СНТ «Поддубки»
СНТ «Отдых-Дубрава»
Кладбище
СНТ «Отдых», 62
Родник
СНТ «Родник-2»
Территория храма Казанской Божией Матери
Четряково
Пруд
50:33:0020322:38 д. Четряково, ул. Центральная, уч-к 65 (14 стр.)
Пруд «Лисичинка»
Пруд
Поместье Игнатовых и Юшковых
Транспортная ул., 4
Транспортная ул., 5
Водонапорная башня
Башня сотовой связи ПАО «МегаФон»
Поселок совхоза Алексеевское
Башня сотовой связи ПАО «МТС»
Бывшая молочно-товарная ферма

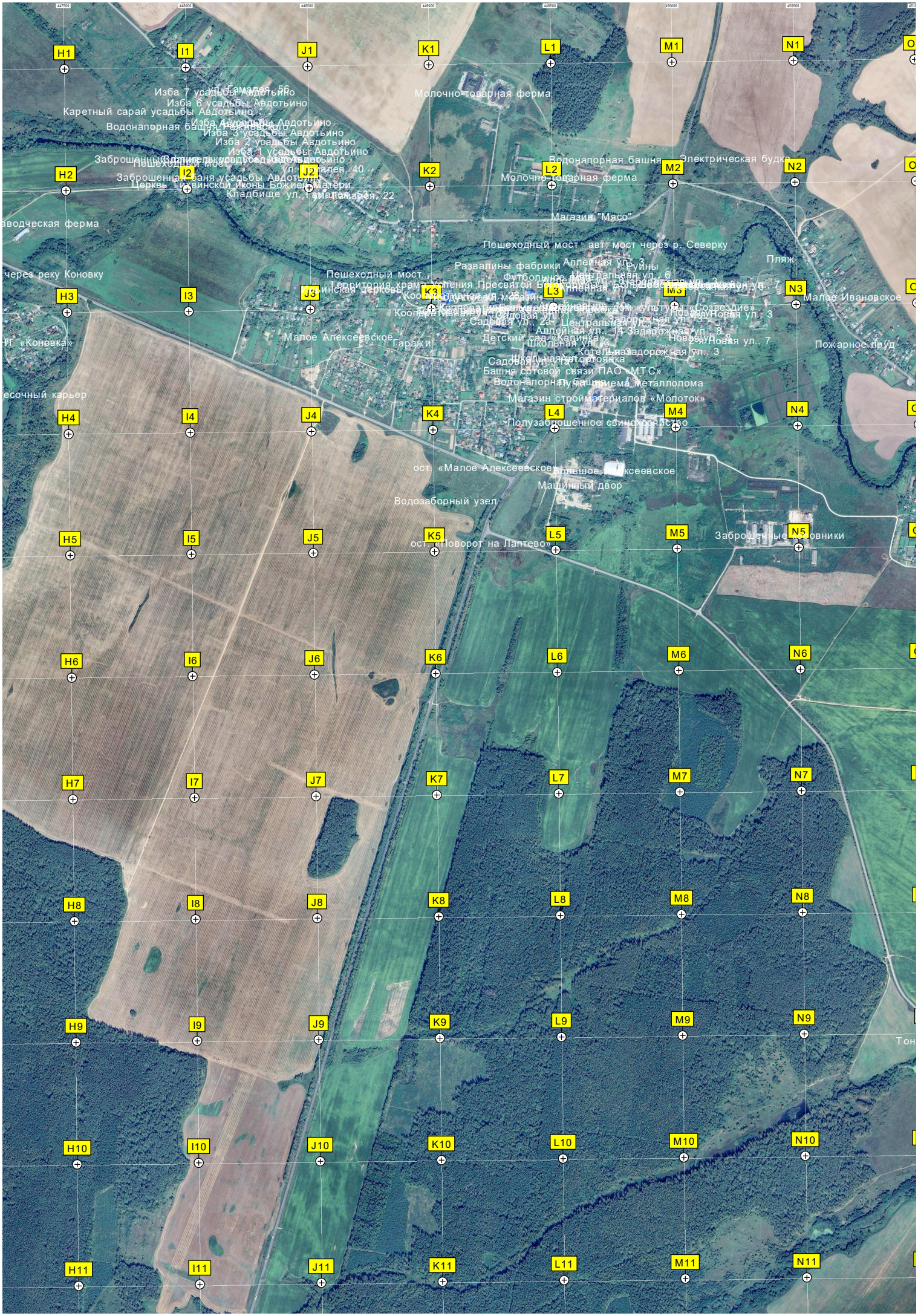
447500
448000
448500
449000
449500
450000
450500
H1
I1
J1
K1
L1
M1
N1
H2
I2
J2
K2
L2
M2
N2
H3
I3
J3
K3
L3
M3
N3
H4
I4
J4
K4
L4
M4
N4
H5
I5
J5
K5
L5
M5
N5
H6
I6
J6
K6
L6
M6
N6
H7
I7
J7
K7
L7
M7
N7
H8
I8
J8
K8
L8
M8
N8
H9
I9
J9
K9
L9
M9
N9
H10
I10
J10
K10
L10
M10
N10
H11
I11
J11
K11
L11
M11
N11
Изба 7 усадьбы Авдотьино
Изба 6 усадьбы Авдотьино
Каретный сарай усадьбы Авдотьино
Изба 3 усадьбы Авдотьино
Изба 2 усадьбы Авдотьино
Изба 1 усадьбы Авдотьино
Заброшенная баня усадьбы Авдотьино
Церковь Казанской иконы Божией Матери
Кладбище ул. Гамалея, 22
Молочно-товарная ферма
Водонапорная башня
Электрическая будка
Магазин "Мясо"
Пешеходный мост
авт. мост через р. Северку
Развалины фабрики
Аплейная ул., 3
Руины
Пляж
через реку Коновку
Территория храма Успения Пресвятой Богородицы
Малое Ивановское
Малое Алексеевское
Гаражи
Пожарное пруд
Детский сад «Калинка»
Котельная
Автостоянка
Башня сотовой связи ПАО «МТС»
Пункт приема металлолома
Магазин стройматериалов «Молоток»
Полузаброшенное свиноховяйство
ост. «Малое Алексеевское»
Большое Алексеевское
Машинный двор
Водозаборный узел
ост. «Поворот на Лаптево»
Заброшенные садовники
Тон

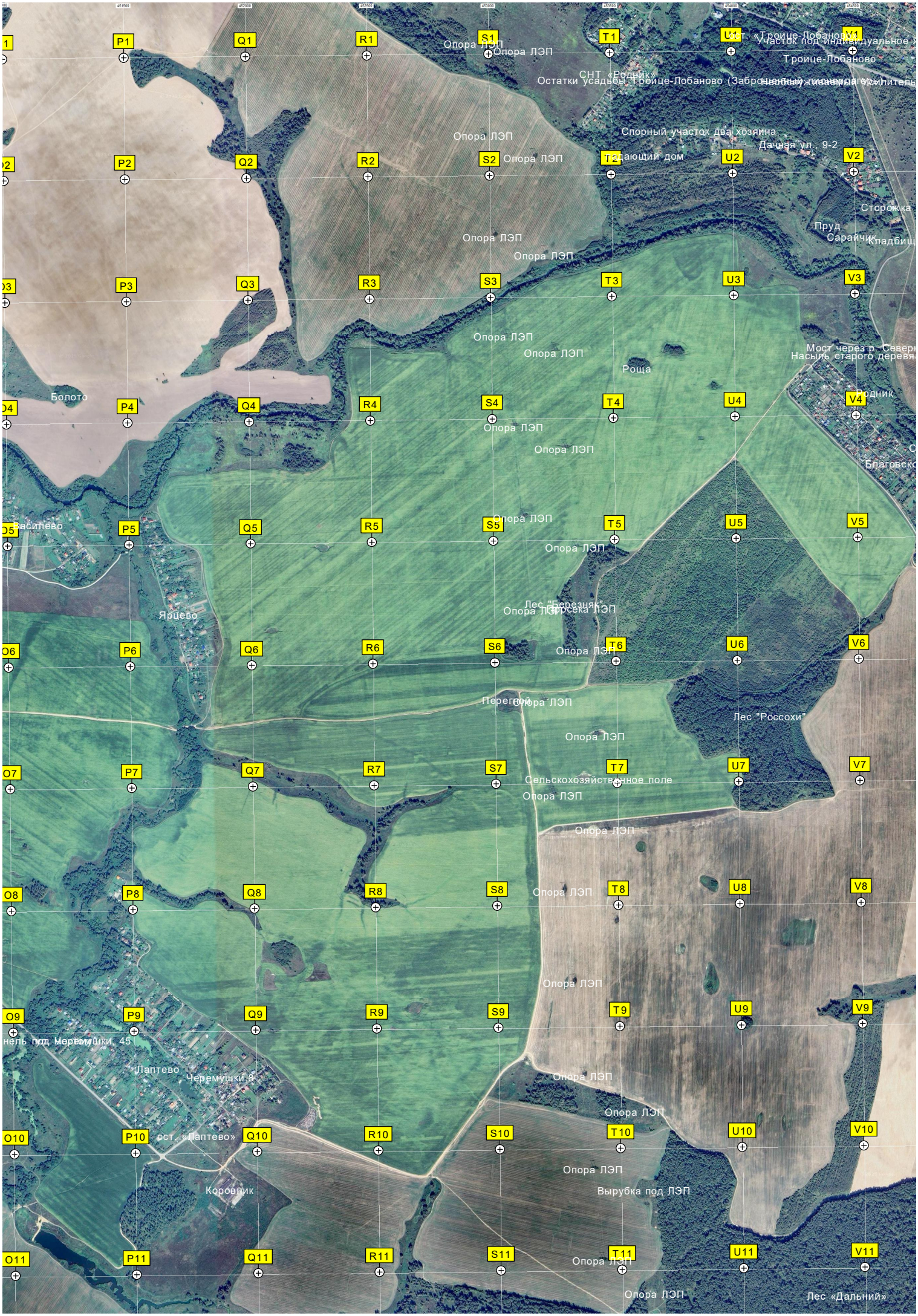
P1
Q1
R1
S1
T1
U1
V1
Опора ЛЭП
Троице-Лобаново
Остатки усадьбы Троице-Лобаново
Спорный участок два хозяина
Дачная ул. 9-2
P2
Q2
R2
S2
T2
U2
V2
Сторожка
Пруд
Сарайчик
P3
Q3
R3
S3
T3
U3
V3
Мост через р. Северн
Насыпь старого деревя
Роща
Болото
P4
Q4
R4
S4
T4
U4
V4
Родник
Благовско
Василево
P5
Q5
R5
S5
T5
U5
V5
Ярцево
Лес "Березняк"
Просека ЛЭП
P6
Q6
R6
S6
T6
U6
V6
Перегон
Лес "Россохи"
P7
Q7
R7
S7
T7
U7
V7
Сельскохозяйственное поле
P8
Q8
R8
S8
T8
U8
V8
P9
Q9
R9
S9
T9
U9
V9
Лаптево
Черемушки 8
P10
Q10
R10
S10
T10
U10
V10
ост. «Лаптево»
Коровник
Вырубка под ЛЭП
P11
Q11
R11
S11
T11
U11
V11
Лес «Дальний»


Недостроенный и заброшенный дом
Противопожарный водоем
СНТ «Машиностроитель-10»
Полупирогово
Пруд
Болота
СНТ «Марьинка»
Сторожка
Родник
Марьинка
ост. «Марьинка-1»
ост. «Марьинка-1»
Колодец
Опора сотовой связи
СНТ «Техно»
Водоём ручья "Марьинка"
Магазин строительных материалов
Антенно-мачтовое сооружение (АМС) сотовой связи ООО «Мегафон-Ретейл»
ост. «Марьинка-2»
Здание бывшей фермы
Ограждение вдоль дороги усадьбы Марьинка
с. Марьинка, ул. Подгорная, уч.4, кад. № 69:33:0020001:60
Старая аллея
Огороженная территория
Усадьба Марьинка
Родник
"Банная" поляна
ост. «Садовое товарищество «Тверское»
ост. «Садовое товарищество «Тверское»
Пруд
Остатки опор старого моста
СНТ "Северка-II"
Здесь была водяная мельница
Бывшие барские пруды
Бетонный блок
1-й брод
Урочище Ильинка
Огороженная территория
Бывшая деревня Ильинка
Руины
Свалка
Песочный карьер
Свалка мусора
д.Никитина
2-й брод
Садовое товарищество «Благуша»
Свалка мусора
Сельцо Никитина
Мостик пешеходный через р. Тычка
Кладбище
СТСН «Покровское», 1
СТСН Покровское
Церковь Покрова Божией Матери
Гидрологический пост р. Северка – Покровское
Покровское
СНТ «Покровское», 16
Мост или то, что от него осталось
СНТ «Покровское»
Покровское
Покровский лес
Родник

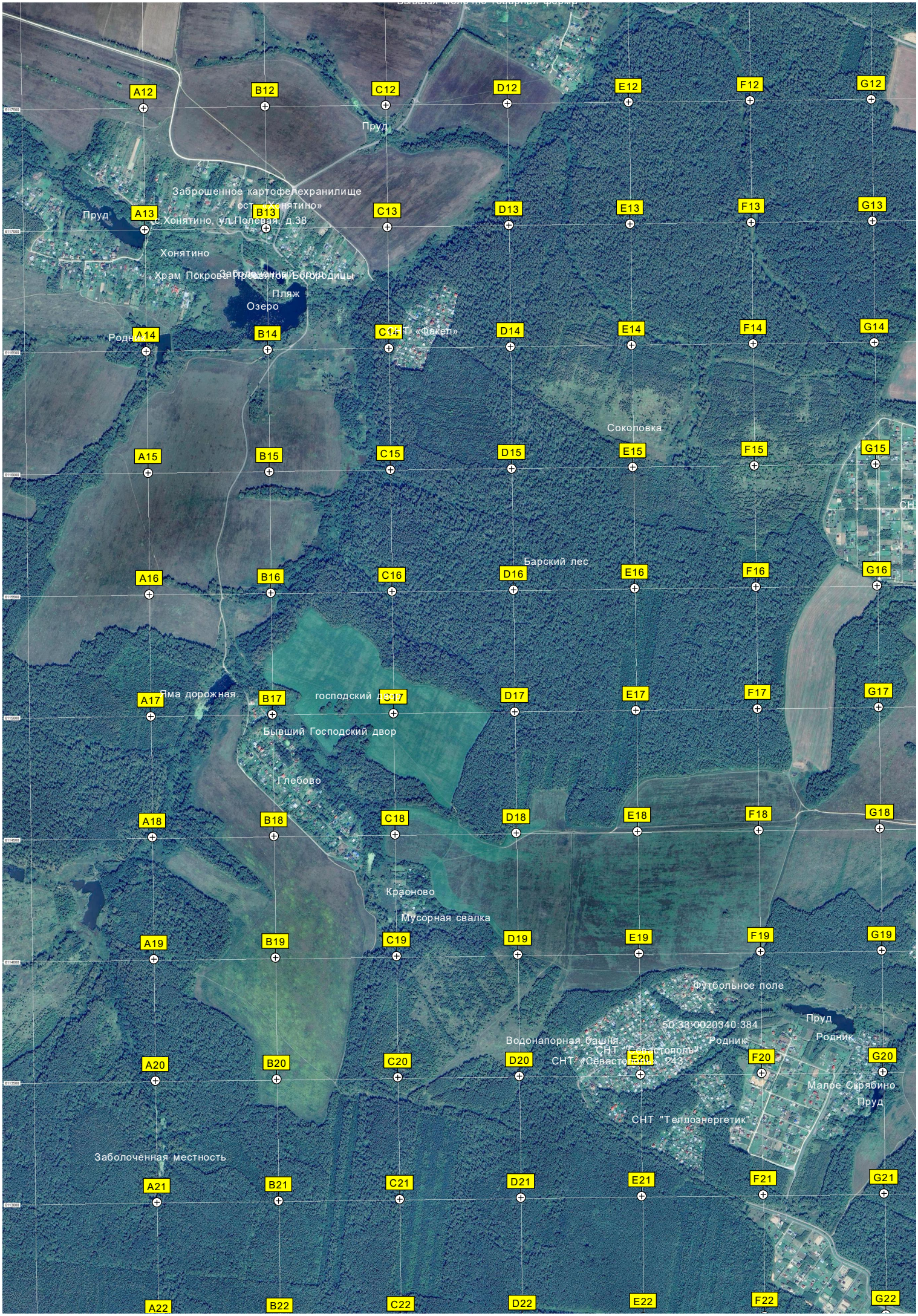
Пруд
Заброшенное картофелехранилище
ост. «Хонятино»
с.Хонятино, ул.Полевая, д.38
Пруд
Хонятино
Храм Покрова Пресвятой Богородицы
Заброшенный пруд
Пляж
Озеро
Родник
СНТ «Факел»
Соколовка
Барский лес
Яма дорожная
господский дом
Бывший Господский двор
Глебово
Красново
Мусорная свалка
Футбольное поле
50:33:0020340:384
Пруд
Родник
Родник
Водонапорная башня
СНТ «Севастополь»
СНТ «Севастополь» 243
Малое Сябино
Пруд
СНТ "Теплоэнергетик"
Заболоченная местность
A12
B12
C12
D12
E12
F12
G12
A13
B13
C13
D13
E13
F13
G13
A14
B14
C14
D14
E14
F14
G14
A15
B15
C15
D15
E15
F15
G15
A16
B16
C16
D16
E16
F16
G16
A17
B17
C17
D17
E17
F17
G17
A18
B18
C18
D18
E18
F18
G18
A19
B19
C19
D19
E19
F19
G19
A20
B20
C20
D20
E20
F20
G20
A21
B21
C21
D21
E21
F21
G21
A22
B22
C22
D22
E22
F22
G22


H12
I12
J12
K12
L12
M12
N12
ост. «Сады»
ост. «Сады»
H13
I13
J13
K13
L13
M13
N13
СНТ «Мичуринец-3»
СНТ «Мичуринец-3», 74
СНТ «Березки»
СНТ «Росинка»
Мичуринец-3», 18
H14
I14
J14
K14
L14
M14
N14
СНТ «Астра-2»
СНТ "Малино"
СНТ «Ламоново-2»
ост. «По требованию»
H15
I15
J15
K15
L15
M15
N15
Коттеджный посёлок «Хому
Пруд Ламоновский
СНТ «Малиновка»
СНТ «Нефедьево-2»
Башня сотовой связи ПАО «МегаФон»
Коттеджный посёлок «Аквамарин»
H16
I16
J16
K16
L16
M16
N16
Антенно-мачтовое сооружение (АМС) сотовой связи ООО «Т2 Мобайл» (t2
Пожарный пруд
H17
I17
J17
K17
L17
M17
N17
Кладбище
Нефедьево
ост. «Ламоново»
Поле
СНТ «Монолит»
Коттеджный посёлок «Ясные Зори»
H18
I18
J18
K18
L18
M18
N18
Буньково
СНТ «Буньково»
ост. «Нефедьево»
Пруд
Коттеджный посёлок «Буньково»
СНТ «Нефедьево»
H19
I19
J19
K19
L19
M19
N19
Ясные зори-2
Пруд
Коттеджный посёлок «Буньковские сосны»
H20
I20
J20
K20
L20
M20
N20
Башня сотовой связи ПАО «МТС»
ост. «Щапово-2»
H21
I21
J21
K21
L21
M21
N21
Пруд
Храм Троицы Живоначальной
Щапово
H22
I22
J22
K22
L22
M22
N22

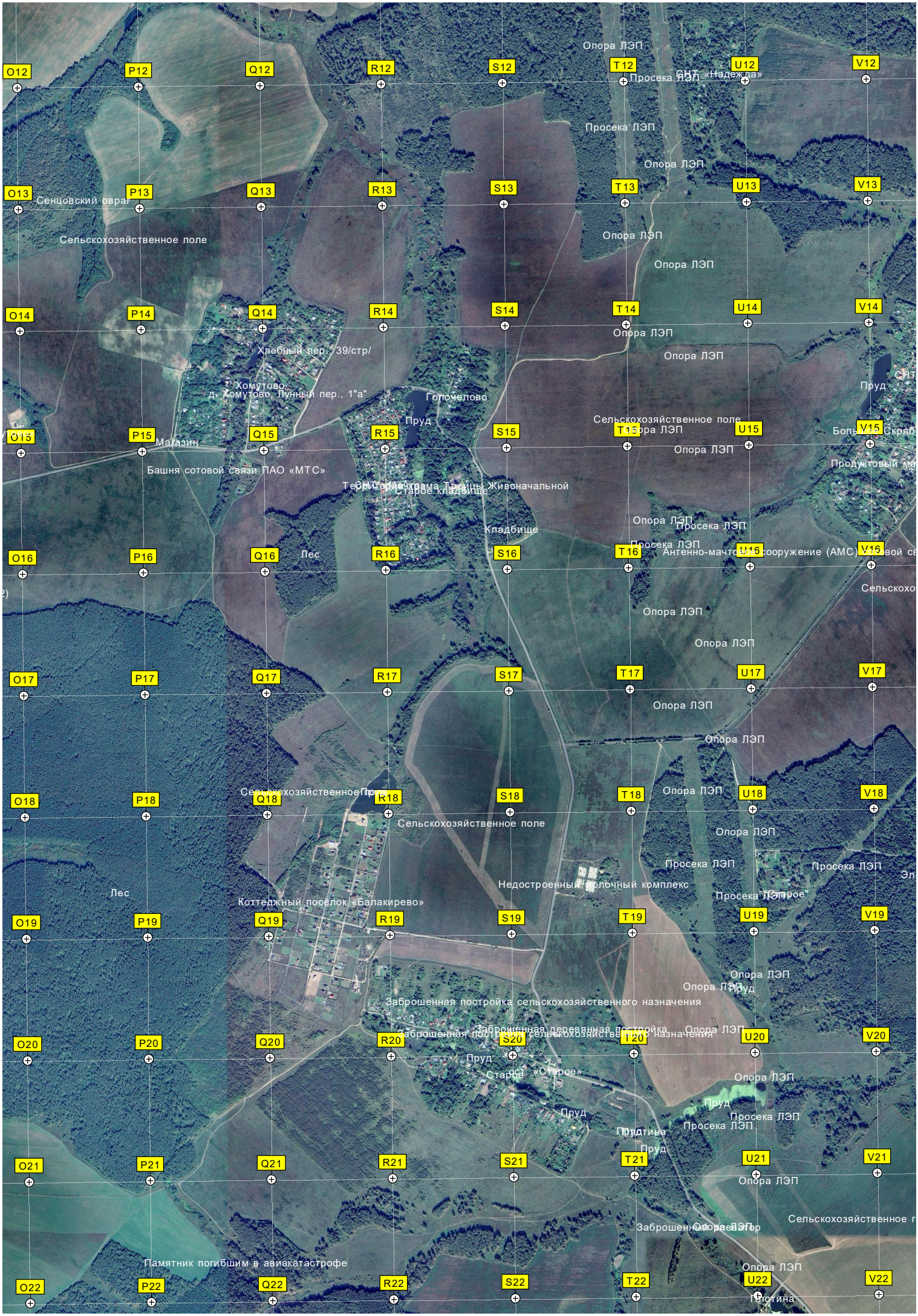
O12
P12
Q12
R12
S12
T12
U12
V12
Опора ЛЭП
Просека ЛЭП
СНТ «Надежда»
Просека ЛЭП
Опора ЛЭП
O13
P13
Q13
R13
S13
T13
U13
V13
Сенцовский овраг
Сельскохозяйственное поле
Опора ЛЭП
Опора ЛЭП
O14
P14
Q14
R14
S14
T14
U14
V14
Опора ЛЭП
Хлебный пер., 39/стр/
Опора ЛЭП
Хомутово
д. Хомутово, Лунный пер., 1"а"
Голочелово
Пруд
Пруд
Сельскохозяйственное поле
O15
P15
Q15
R15
S15
T15
U15
V15
Магазин
Опора ЛЭП
Опора ЛЭП
Башня сотовой связи ПАО «МТС»
Старое кладбище
Кладбище
Опора ЛЭП
Просека ЛЭП
Просека ЛЭП
O16
P16
Q16
R16
S16
T16
U16
V16
Лес
Опора ЛЭП
Опора ЛЭП
O17
P17
Q17
R17
S17
T17
U17
V17
Опора ЛЭП
Опора ЛЭП
O18
P18
Q18
R18
S18
T18
U18
V18
Сельскохозяйственное поле
Сельскохозяйственное поле
Опора ЛЭП
Опора ЛЭП
Просека ЛЭП
Просека ЛЭП
Лес
Недостроенный молочный комплекс
Коттеджный поселок «Балакирево»
Просека ЛЭП
O19
P19
Q19
R19
S19
T19
U19
V19
Опора ЛЭП
Опора ЛЭП
Пруд
Заброшенная постройка сельскохозяйственного назначения
Заброшенная деревянная постройка
Заброшенная постройка сельскохозяйственного назначения
Опора ЛЭП
O20
P20
Q20
R20
S20
T20
U20
V20
Пруд
Старое «Старое»
Опора ЛЭП
Пруд
Пруд
Просека ЛЭП
Просека ЛЭП
Плотина
Пруд
O21
P21
Q21
R21
S21
T21
U21
V21
Опора ЛЭП
Сельскохозяйственное
Заброшенная
Опора ЛЭП
Памятник погибшим в авиакатастрофе
Опора ЛЭП
O22
P22
Q22
R22
S22
T22
U22
V22
Плотина

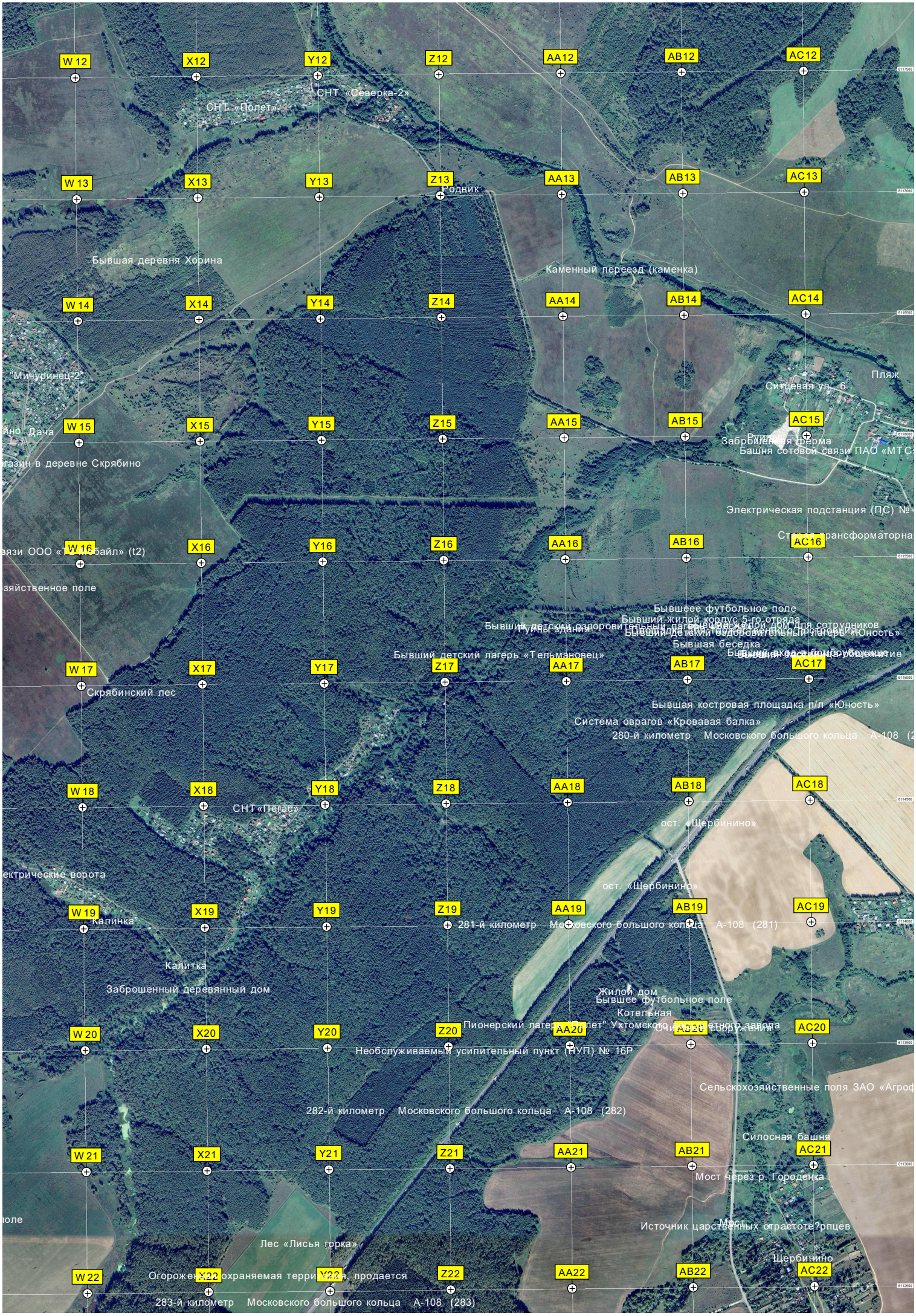
W 12
X12
Y12
Z12
AA12
AB12
AC12
СНТ «Полет»
СНТ «Северка-2»
W 13
X13
Y13
Z13
AA13
AB13
AC13
Родник
Бывшая деревня Хорина
Каменный переезд (каменка)
W 14
X14
Y14
Z14
AA14
AB14
AC14
"Мичуринец-2"
Пляж
Ситцевая ул., 6
W 15
X15
Y15
Z15
AA15
AB15
AC15
Дача
Заброшенная ферма
Башня сотовой связи ПАО «МТС»
газин в деревне Скрябино
Электрическая подстанция (ПС) №
W 16
X16
Y16
Z16
AA16
AB16
AC16
связи ООО «Т2 Мобайл» (t2)
зяйственное поле
Бывшее футбольное поле
Бывший жилой корпус 5-го отряда
Бывший детский оздоровительный лагерь «Юность»
Бывшая беседка
Бывший детский лагерь «Тельмановец»
W 17
X17
Y17
Z17
AA17
AB17
AC17
Скрябинский лес
Бывшая костровая площадка п/л «Юность»
Система оврагов «Кровавая балка»
280-й километр Московского большого кольца А-108 (2
W 18
X18
Y18
Z18
AA18
AB18
AC18
СНТ «Пегас»
ост. «Щербинино»
ектрические ворота
ост. «Щербинино»
W 19
X19
Y19
Z19
AA19
AB19
AC19
Калинка"
281-й километр Московского большого кольца А-108 (281)
Калитка
Заброшенный деревянный дом
Жилой дом
Бывшее футбольное поле
Котельная
Пионерский лагерь "Полет" Ухтомского
W 20
X20
Y20
Z20
AA20
AB20
AC20
Необслуживаемый усилительный пункт (НУП) № 16Р
Сельскохозяйственные поля ЗАО «Агроф
282-й километр Московского большого кольца А-108 (282)
Силосная башня
W 21
X21
Y21
Z21
AA21
AB21
AC21
Мост через р. Городенка
поле
Источник царственных отрасто?рпцев
Мост
Лес «Лисья горка»
Щербинино
W 22
X22
Y22
Z22
AA22
AB22
AC22
283-й километр Московского большого кольца А-108 (283)


A23
B23
C23
D23
E23
F23
G23
Пожарный пруд
A24
B24
C24
D24
E24
F24
G24
Детская игровая площадка
СНТ «Заря»
СНТ «Кедр»
СНТ «Ромашка»
Пожарный пруд
СНТ «Тители-6»
СНТ «Лесная поляна-7»
Пожарный пруд
СНТ «Березки»
Заброш
A25
B25
C25
D25
E25
F25
G25
Пожарный пруд
Дом сторожа
Продовольственный магазин
СНТ «Лесная поляна-7», 13
СНТ в Николо-Тителях
Запруда
A26
B26
C26
D26
E26
F26
G26
СНТ «Оазис»
Николо-Тители
СНТ «Радуга»
СНТ «Мечта»
СНТ «Пчёлка»
СНТ «Родничок»
Продовольственный магазин
A27
B27
C27
D27
E27
F27
G27
Пруд
уч. 101
СНТ «Озёрное»
A28
B28
C28
D28
E28
F28
G28
Озеро
Бывшая ПЧ №
A29
B29
C29
D29
E29
F29
G29
Трансформаторная подстанция
Складской комплекс
Производственно - складской корпус №1
Склад
Дымовая труба
Проходная
ж/д. станция Малино
Склад сырья
A30
B30
C30
D30
E30
F30
G30
Водонапорный узел №2
Территория снесенной больн
Завод ЗАО «Ру
Пруд
A31
B31
C31
D31
E31
F31
G31
Полевая ул., 15
Полевая ул., 13
Водонапорная башня
Центральная ул., 5
Центральная ул., 3
Центральная ул., 1
Территория детского сада «Ромашка»
Продуктовый магазин
Малинский
A32
B32
C32
D32
E32
F32
G32
Дэвис Крылов
295-й километр Московского большого кольца А-108 (295)
296-й километр Московского большого кольца А-108 (296)
ост. «Березнецово»
ост. «Дубнево»
Мост
Приусадебный участок — Овражная ул., 15
Аллейная ул., 8
Насосная
Приусадебный участок — Овражный пер., 6
Бывший РТЦ (ЦРН) ЗРК С-25 позиции "Кабарга"
ского большого кольца А-108 (297)

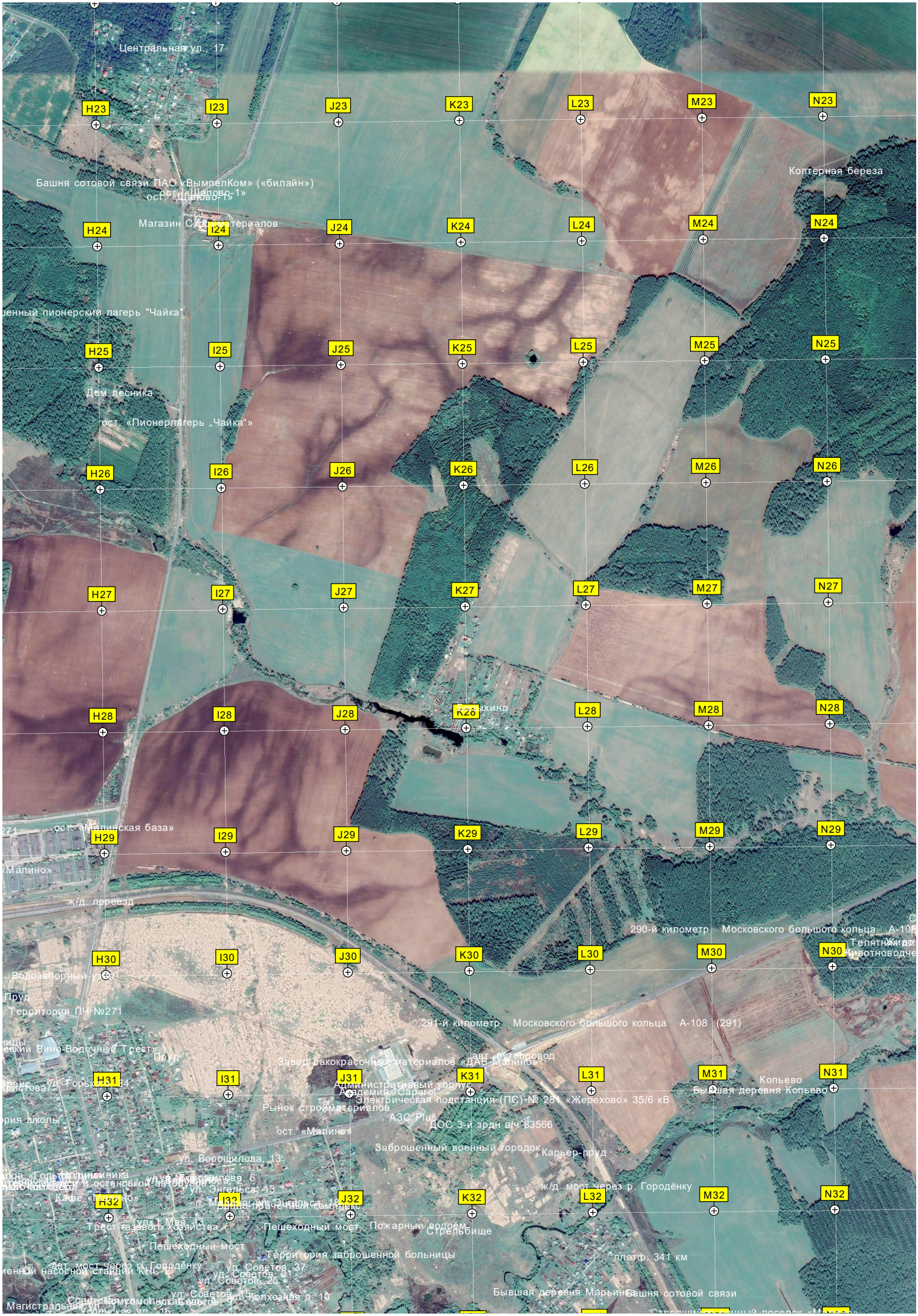
Центральная ул., 17
H23
I23
J23
K23
L23
M23
N23
Коптерная береза
Башня сотовой связи ПАО «ВымпелКом» («билайн»)
ост. «Щелово»
Магазин Стройматериалов
H24
I24
J24
K24
L24
M24
N24
Дом лесника
ост. «Пионерлагерь „Чайка“»
H25
I25
J25
K25
L25
M25
N25
H26
I26
J26
K26
L26
M26
N26
H27
I27
J27
K27
L27
M27
N27
H28
I28
J28
K28
L28
M28
N28
ост. «Малинская база»
H29
I29
J29
K29
L29
M29
N29
ж/д. переезд
290-й километр Московского большого кольца А-108
H30
I30
J30
K30
L30
M30
N30
Водозаборный узел
Пруд
Территория ПЧ №271
291-й километр Московского большого кольца А-108 (291)
Завод лакокрасочных материалов «ДАЛ-Малино»
Копьево
Бывшая деревня Копьево
H31
I31
J31
K31
L31
M31
N31
Рынок стройматериалов
Электрическая подстанция (ПС) № 281 «Жерехово» 35/6 кВ
АЗС Plus
ДОС 3-й зрдн в/ч 83566
ост. «Малино»
Заброшенный военный городок
Карьер-пруд
ул. Ворошилова, 13
ул. Ворошилова, 6
ул. Энгельса, 13
ж/д. мост через р. Городёнку
H32
I32
J32
K32
L32
M32
N32
Трест газового хозяйства
Пешеходный мост
Пожарный водоем
Стрельбище
Территория заброшенной больницы
платф. 341 км
ул. Советов, 37
ул. Советов, 31
ул. Советов, 25
ул. Советов, 14
Колхозная д. 10
Бывшая деревня Марьино
Башня сотовой связи

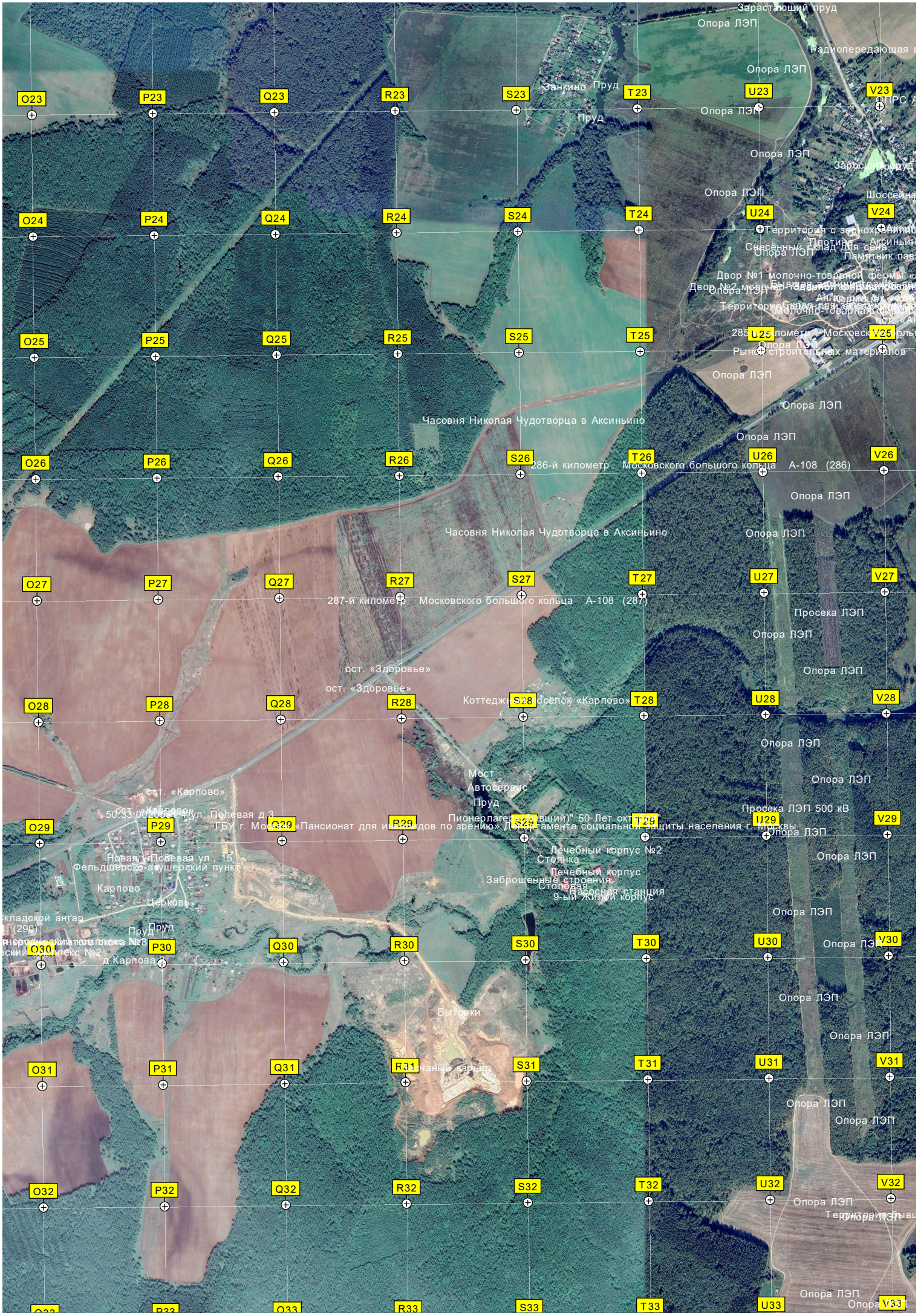
Зарастающий пруд
Опора ЛЭП
Радиопередающая
Занкино Пруд
Пруд
Шоссейна
Часовня Николая Чудотворца в Аксиньино
286-й километр Московского большого кольца А-108 (286)
Часовня Николая Чудотворца в Аксиньино
287-й километр Московского большого кольца А-108 (287)
Просека ЛЭП
ост. «Здоровье»
ост. «Здоровье»
Коттеджный посёлок «Карпово»
Мост
Автосервис
Пруд
ост. «Карпово»
Просека ЛЭП 500 кВ
Лечебный корпус №2
Стоянка
Лечебный корпус
Заброшенные строения
Столовая
Насосная станция
9-ый жилой корпус
Новая ул.
Полевая ул., 15
Фельдшерско-акушерский пункт
Карпово
Церковь
Пруд
Пруд
д.Карпова
Бытовки
Песчаный карьер
Территория бывш
O23 P23 Q23 R23 S23 T23 U23 V23
O24 P24 Q24 R24 S24 T24 U24 V24
O25 P25 Q25 R25 S25 T25 U25 V25
O26 P26 Q26 R26 S26 T26 U26 V26
O27 P27 Q27 R27 S27 T27 U27 V27
O28 P28 Q28 R28 S28 T28 U28 V28
O29 P29 Q29 R29 S29 T29 U29 V29
O30 P30 Q30 R30 S30 T30 U30 V30
O31 P31 Q31 R31 S31 T31 U31 V31
O32 P32 Q32 R32 S32 T32 U32 V32
O33 P33 Q33 R33 S33 T33 U33 V33


Очистные сооружения
Аксиньино
Новосельская ул., 16
Молодежная, 10
284-й километр Московского большого кольца А-108 (284)
Детский сад «Василек»
Молодежная ул., 3а
Сельский дом культуры
Мемориал в ВОВ
Аксиньинское
Сельскохозяйственной техники
Кладбище
СНТ «Лира»
Кладбище
Храмовый комплекс села Чир
Источник «Всех скорбящих
Шлагбаум
Брод на р
Мост
Родник
Брод через Городёнку
Заброшенный известняковый карьер
Остатки бетонно-металлической конструкции
Пруд
Орехово
Каньон
Высокая сосна на опушке
Лесное коровье пастбище, или "7 гектар"
лагерь пастухов
Телевизионная передающая станция № 219401018 «Алфимово» ФГУП «Российс
Пруд
Развалины старых коровников
Пруд
Молочно-товарная ферма
Старые коровники
Водонапорная башня Рожновского
Молокозавод "Красная заря"
Алфимовский ферма
Неиспользуемая ост
Продуктовая палатка
Средняя школа
Водозаборный узел
Памятник девушке Васиной Светлане
Руины кирпичного здания
Огороды
Лесополоса
Старая Рожновская дорога
W 23
X23
Y23
Z23
AA23
AB23
AC23
W 24
X24
Y24
Z24
AA24
AB24
AC24
W 25
X25
Y25
Z25
AA25
AB25
AC25
W 26
X26
Y26
Z26
AA26
AB26
AC26
W 27
X27
Y27
Z27
AA27
AB27
AC27
W 28
X28
Y28
Z28
AA28
AB28
AC28
W 29
X29
Y29
Z29
AA29
AB29
AC29
W 30
X30
Y30
Z30
AA30
AB30
AC30
W 31
X31
Y31
Z31
AA31
AB31
AC31
W 32
X32
Y32
Z32
AA32
AB32
AC32
X33
Y33
Z33
AA33
AB33
AC33


A33
B33
C33
D33
E33
F33
G33
A34
B34
C34
D34
E34
F34
G34
Дубнево
Пруд
Пруд
Пруд
авт. мост через реку
Молочно-товарная ферма
Малинский ф
6107000
6106500
443500
444000
444500
445000
445500
446000
446500
447000

H33
I33
J33
K33
L33
M33
N33
Храм Успения Пресвятой Богородицы
Территория детского сада № 8
ул. Ленина, 2
ост. «Марьино»
Заброшенная подстанция № 42 «Малино» 35/10 кВ
Детский сад № 6
Малино
Весенняя ул., 13
Территория школы
ЛПХ "Мечта"
Школьная ул., 12
«Школа»
«Пятёрочка»
Кладбище
Овраг
авт. путепровод
H34
I34
J34
K34
L34
M34
N34
447500
448000
448500
449000
449500
450000
450500


O33
P33
Q33
R33
S33
T33
U33
V33
ост. «Яганово»
Опора ЛЭП
Опора ЛЭП
O34
P34
Q34
R34
S34
T34
U34
V34
ост. «Ватилетка»
Опора ЛЭП
Опора ЛЭП
451000
451500
452000
452500
453000
453500
454000
454500

Егановское сельское поселение
Сукуша
ост. «Станция Яганово»
ост. «Станция Яганово»
W 34
X34
Y34
Z34
AA34
AB34
AC34
ост. «Переезд»
платф. Лютик
ж/д. переезд
ост. «Переезд»
Опора ЛЭП
Опора ЛЭП
Опора ЛЭП
Просека ЛЭП
Раздолье-1
СНТ «Раздолье»
455000
455500
456000
456500
457000
457500
458000
6106500