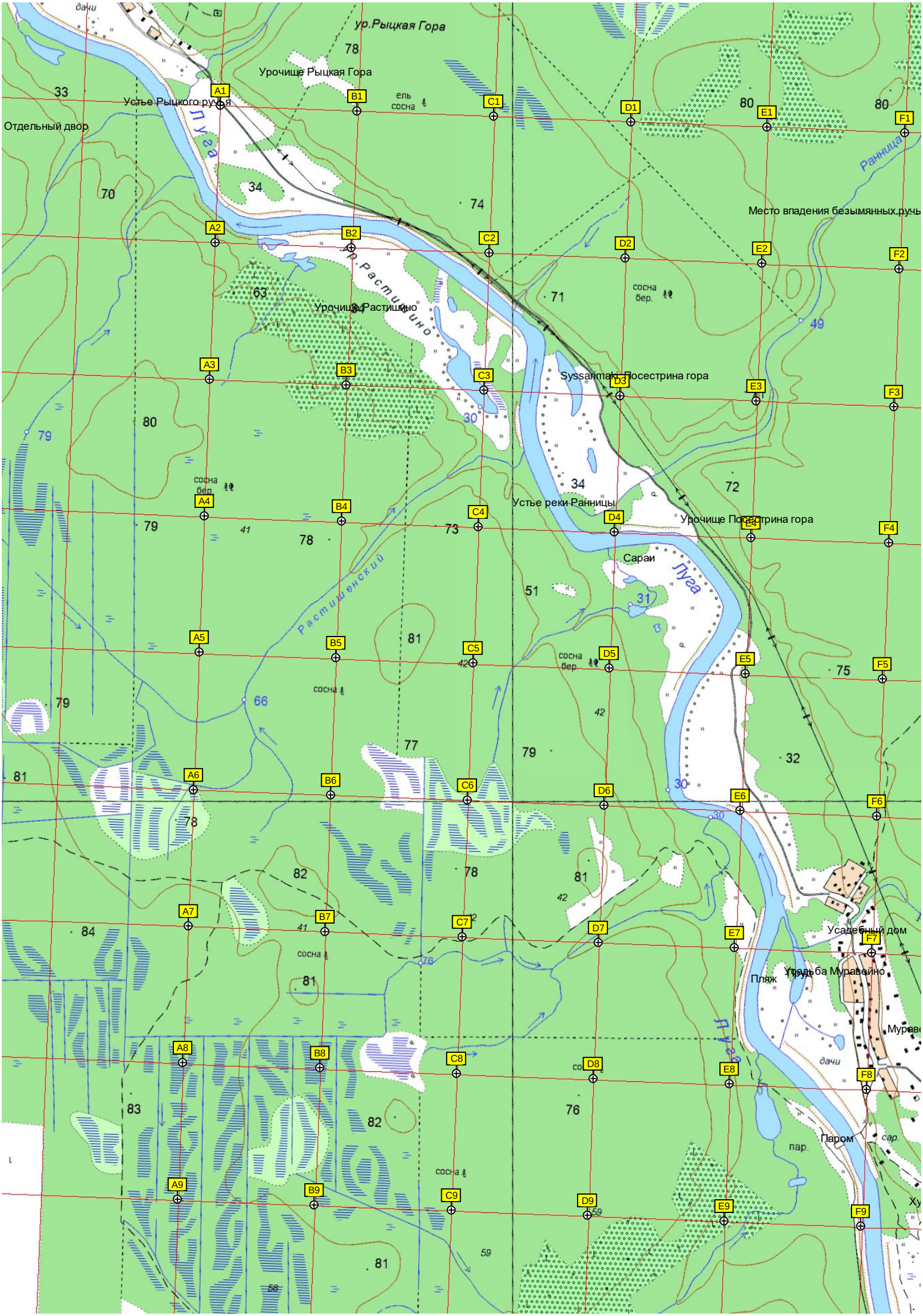
ур.Рыцкая Гора
Урочище Рыцкая Гора
Устье Рыцкого ручья
Отдельный двор
Луга
ель
сосна
Место впадения безымянных ручь
Ранница
ур.Растишино
Урочище Растишино
сосна бер.
Syssalmaki, Посестрина гора
Устье реки Ранницы
Урочище Посестрина гора
Сараи
Растишенский
сосна
Усадебный дом
Усадьба Муравейно
Пляж
Паром
пар.
дачи
A1 B1 C1 D1 E1 F1
A2 B2 C2 D2 E2 F2
A3 B3 C3 D3 E3 F3
A4 B4 C4 D4 E4 F4
A5 B5 C5 D5 E5 F5
A6 B6 C6 D6 E6 F6
A7 B7 C7 D7 E7 F7
A8 B8 C8 D8 E8 F8
A9 B9 C9 D9 E9 F9

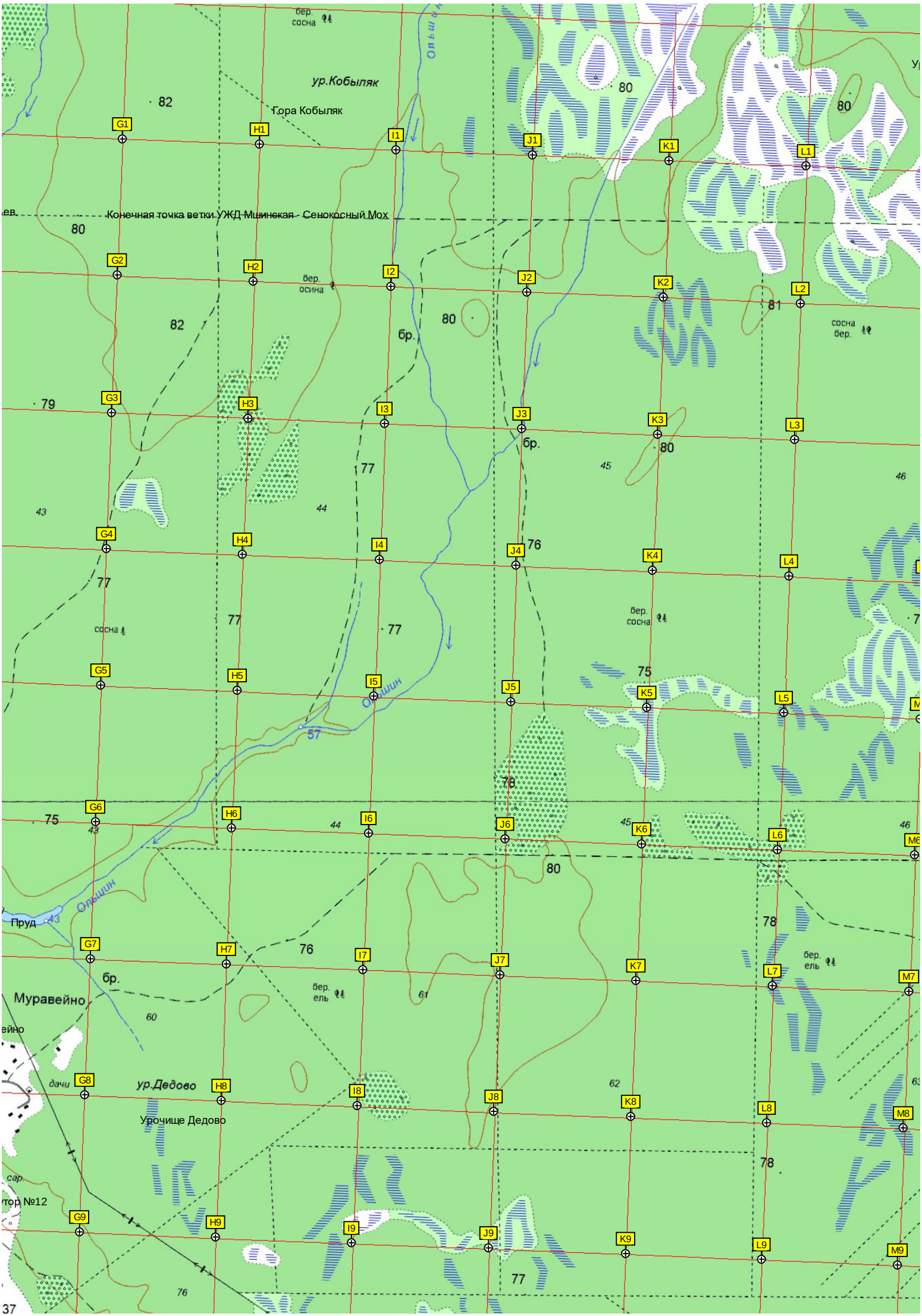
ур.Кобыляк
Гора Кобыляк
Конечная точка ветки УЖД Мшинская - Сенокосный Мох
Ольшин
Пруд
Муравейно
ур.Дедово
Урочище Дедово
бер. сосна
бер. осина
сосна бер.
бер. сосна
бер. ель
сосна
дачи
бр.
G1 H1 I1 J1 K1 L1
G2 H2 I2 J2 K2 L2
G3 H3 I3 J3 K3 L3
G4 H4 I4 J4 K4 L4
G5 H5 I5 J5 K5 L5
G6 H6 I6 J6 K6 L6 M6
G7 H7 I7 J7 K7 L7 M7
G8 H8 I8 J8 K8 L8 M8
G9 H9 I9 J9 K9 L9 M9

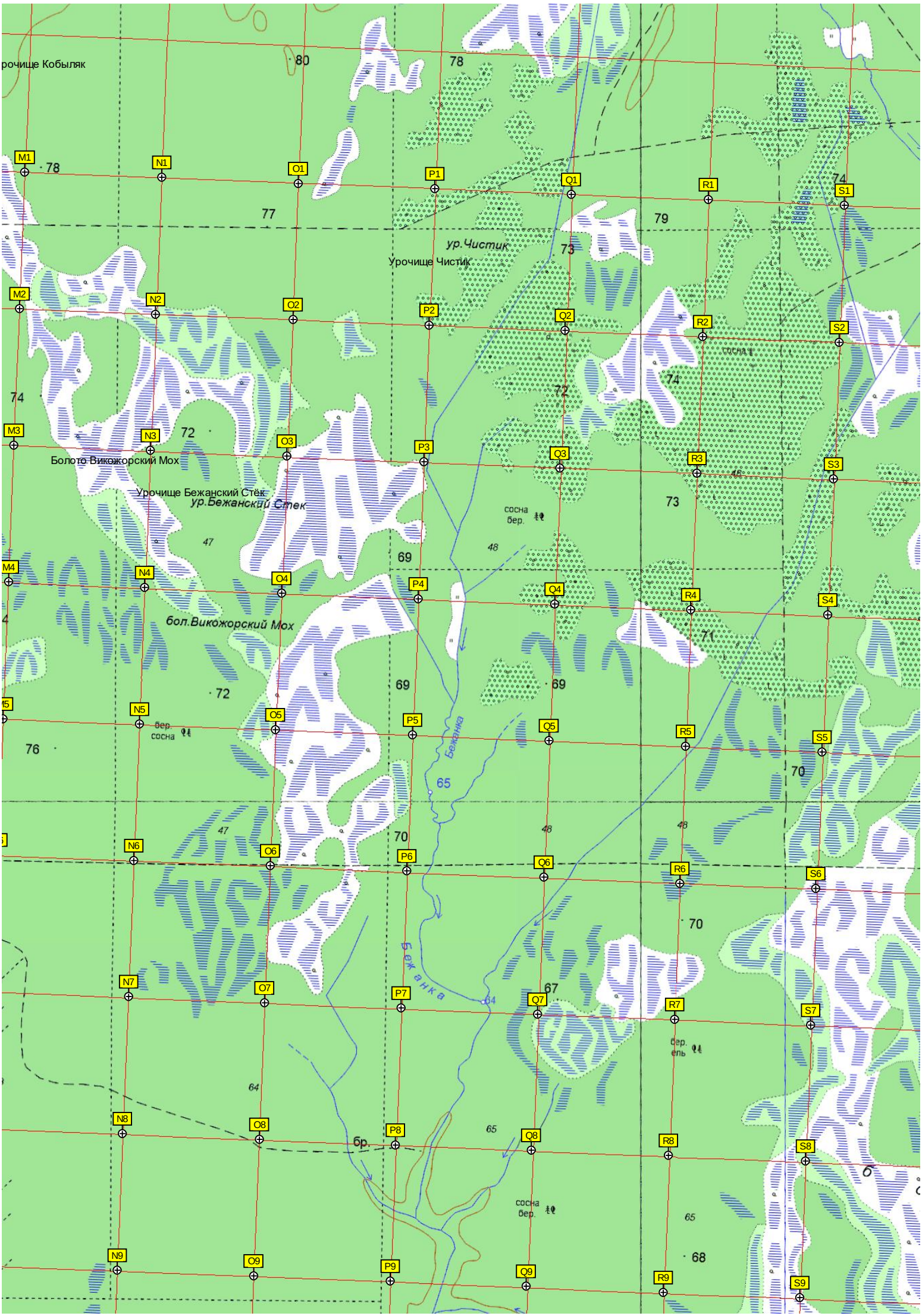
рочище Кобыляк
ур.Чистик
Урочище Чистик
Болото Викожорский Мох
Урочище Бежанский Стёк
ур.Бежанский Стек
бол.Викожорский Мох
Бежанка
Бежанка
сосна бер.
бер. сосна
бер. ель
сосна бер.
сосна бер.
бр.
M1 N1 O1 P1 Q1 R1 S1
M2 N2 O2 P2 Q2 R2 S2
M3 N3 O3 P3 Q3 R3 S3
M4 N4 O4 P4 Q4 R4 S4
M5 N5 O5 P5 Q5 R5 S5
N6 O6 P6 Q6 R6 S6
N7 O7 P7 Q7 R7 S7
N8 O8 P8 Q8 R8 S8
N9 O9 P9 Q9 R9 S9

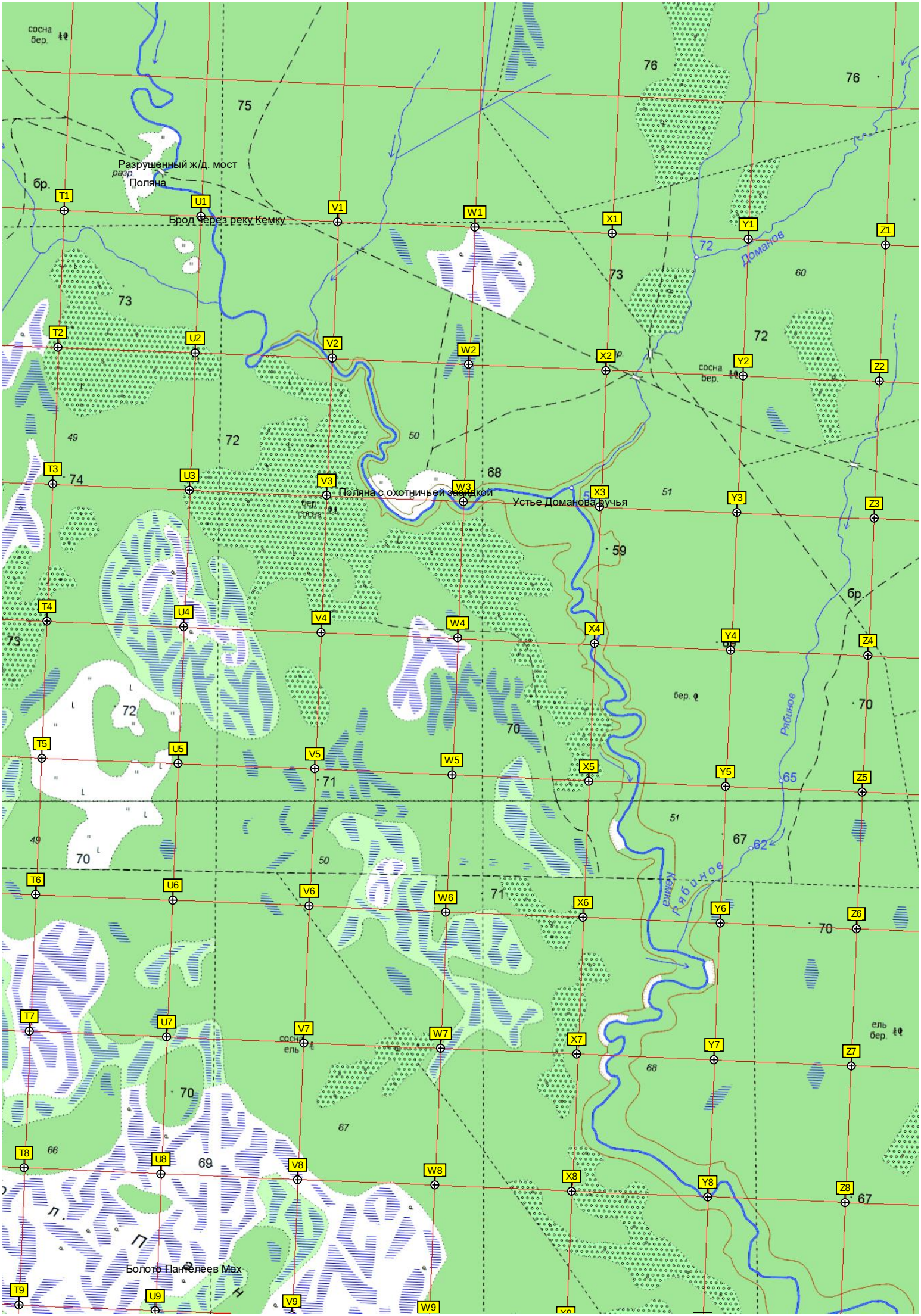
Разрушенный ж/д. мост
разр.
Поляна
Брод через реку Кемку
Поляна с охотничьей заимкой
Устье Доманова ручья
Доманов
Рябиное
Рябинов
Кемка
Болото Пантелеев Мох
сосна бер.
бер.
сосна ель
ель бер.
бр.
T1
U1
V1
W1
X1
Y1
Z1
T2
U2
V2
W2
X2
Y2
Z2
T3
U3
V3
W3
X3
Y3
Z3
T4
U4
V4
W4
X4
Y4
Z4
T5
U5
V5
W5
X5
Y5
Z5
T6
U6
V6
W6
X6
Y6
Z6
T7
U7
V7
W7
X7
Y7
Z7
T8
U8
V8
W8
X8
Y8
Z8
T9
U9
V9
W9

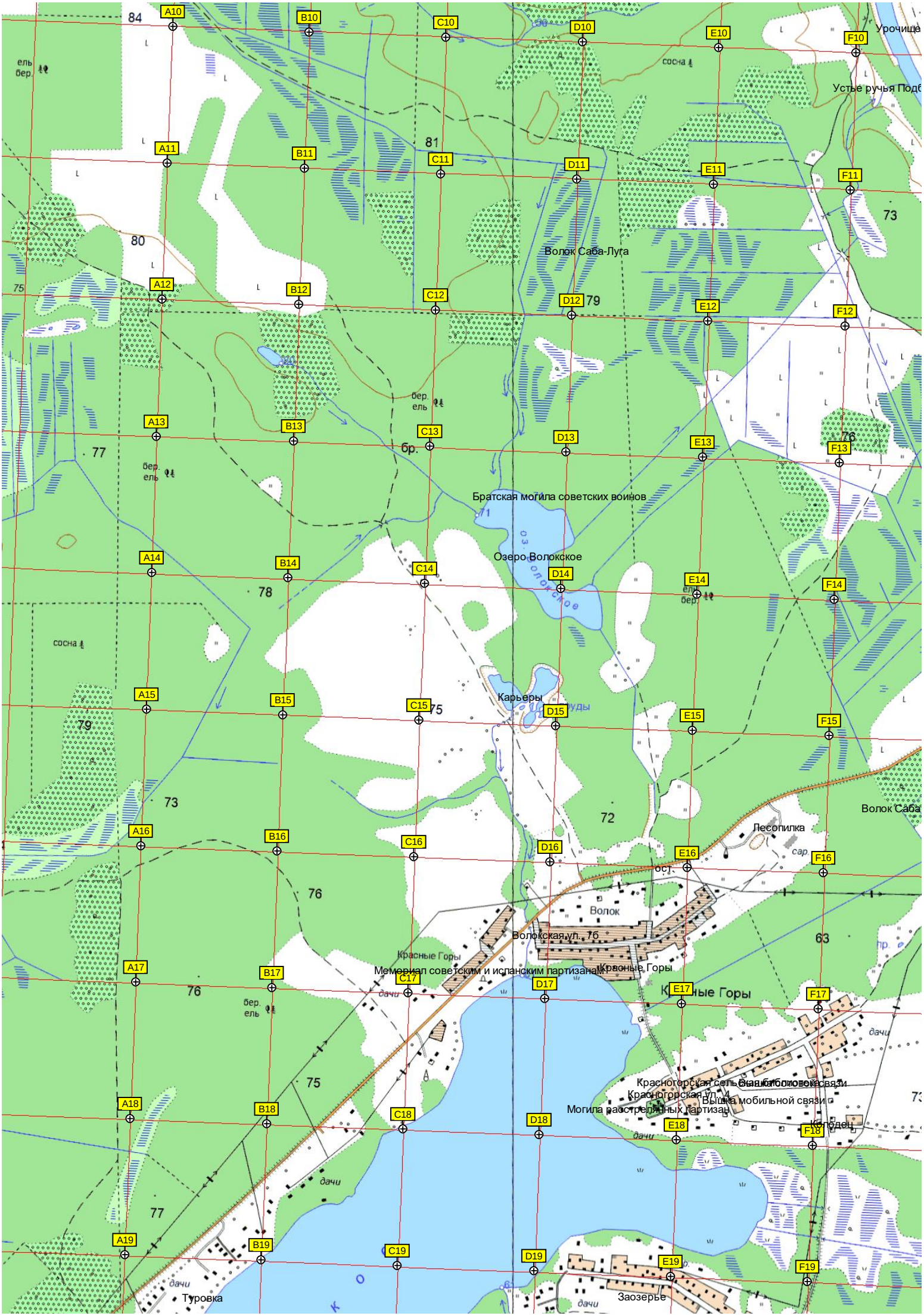
Урочище
Устье ручья Подб
Волок Саба-Луга
Братская могила советских воинов
Озеро Волокское
Карьеры
Волок Саба
Лесопилка
Волок
Волокская ул., 7б
Красные Горы
Мемориал советским и испанским партизанам
Красногорская сельская библиотека
Красногорская ул., 4
Вышка мобильной связи
Могила расстрелянных партизан
Колодец
Туровка
Заозерье
дачи
сосна
ель
бер.
бр.
ост.
сар
пр.

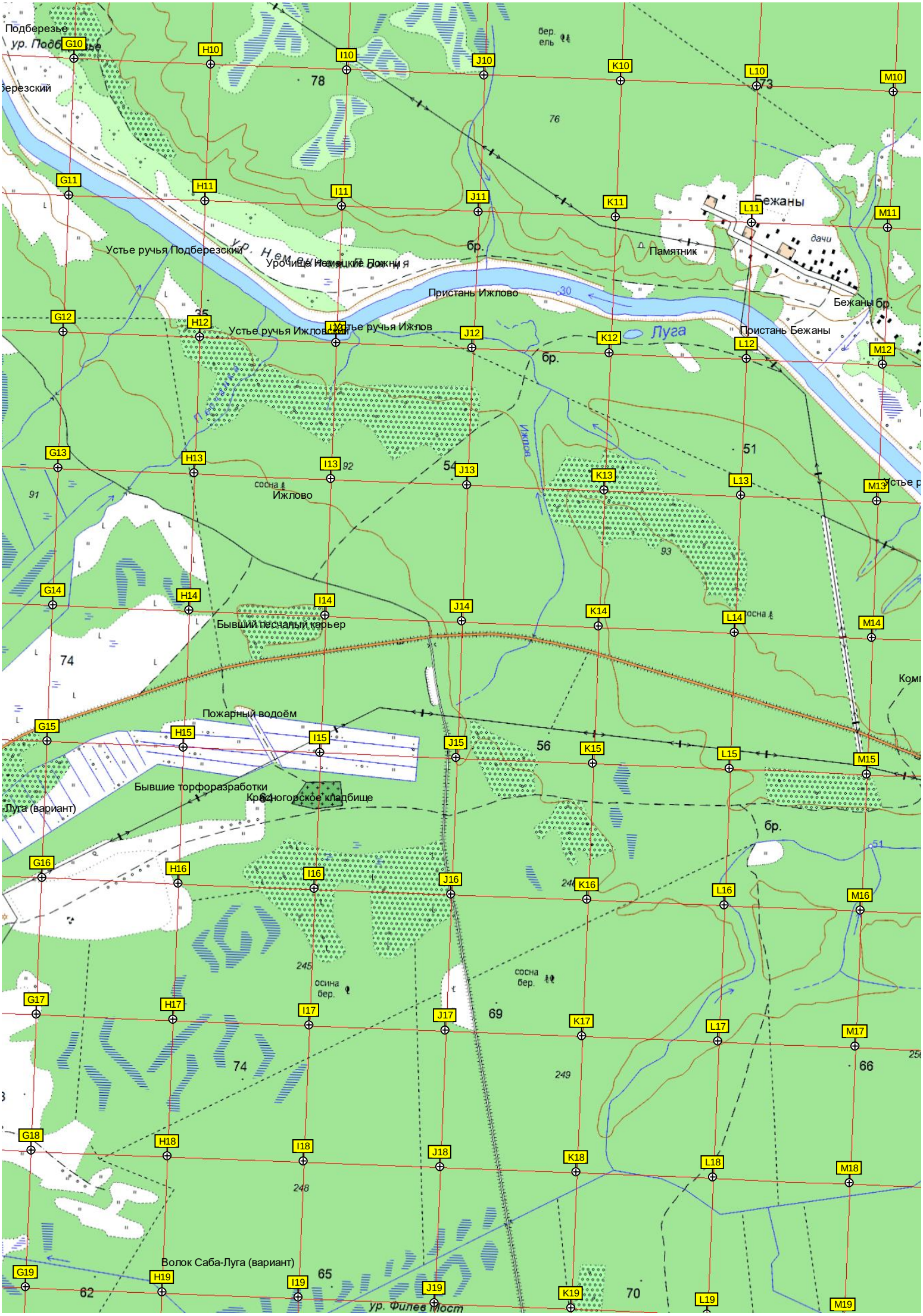
Подберезье
ур. Подберезье
Березский
Устье ручья Подберезский
Урочище Немецкие Ложки
ур. Немецкие Ложки
Пристань Ижлово
Устье ручья Ижлов
Устье ручья Ижловский
Луга
Бежаны
дачи
Памятник
Пристань Бежаны
Бежаны бр.
Ижлово
Бывший песчаный карьер
Пожарный водоём
Бывшие торфоразработки
Красногорское кладбище
Луга (вариант)
Волок Саба-Луга (вариант)
ур. Филев Мост
бер. ель
сосна
осина бер.
сосна бер.
бр.
78
76
73
35
54
51
92
91
93
74
56
69
66
245
249
248
65
62
70
G10
H10
I10
J10
K10
L10
M10
G11
H11
I11
J11
K11
L11
M11
G12
H12
I12
J12
K12
L12
M12
G13
H13
I13
J13
K13
L13
M13
G14
H14
I14
J14
K14
L14
M14
G15
H15
I15
J15
K15
L15
M15
G16
H16
I16
J16
K16
L16
M16
G17
H17
I17
J17
K17
L17
M17
G18
H18
I18
J18
K18
L18
M18
G19
H19
I19
J19
K19
L19
M19

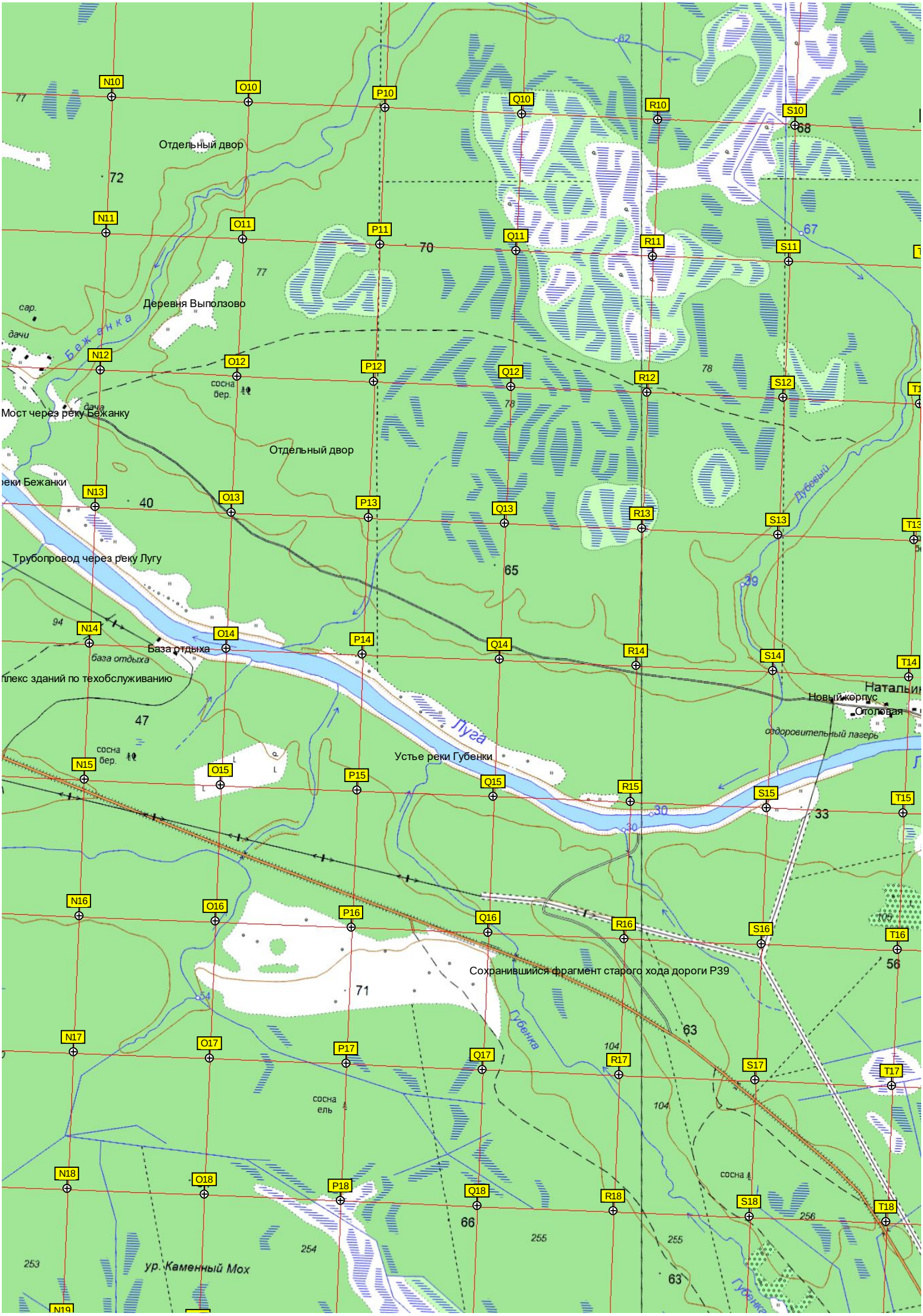
Отдельный двор
Деревня Выползово
Бежанка
Мост через реку Бежанку
Отдельный двор
реки Бежанки
Трубопровод через реку Лугу
База отдыха
база отдыха
плекс зданий по техобслуживанию
Луга
Устье реки Губенки
Новый корпус
Столовая
оздоровительный лагерь
Сохранившийся фрагмент старого хода дороги Р39
Губенка
ур. Каменный Мох
сосна
ель
сосна бер.
дачи
дача
сар.
N10
O10
P10
Q10
R10
S10
N11
O11
P11
Q11
R11
S11
N12
O12
P12
Q12
R12
S12
N13
O13
P13
Q13
R13
S13
T13
N14
O14
P14
Q14
R14
S14
T14
N15
O15
P15
Q15
R15
S15
T15
N16
O16
P16
Q16
R16
S16
T16
N17
O17
P17
Q17
R17
S17
T17
N18
O18
P18
Q18
R18
S18
T18
N19

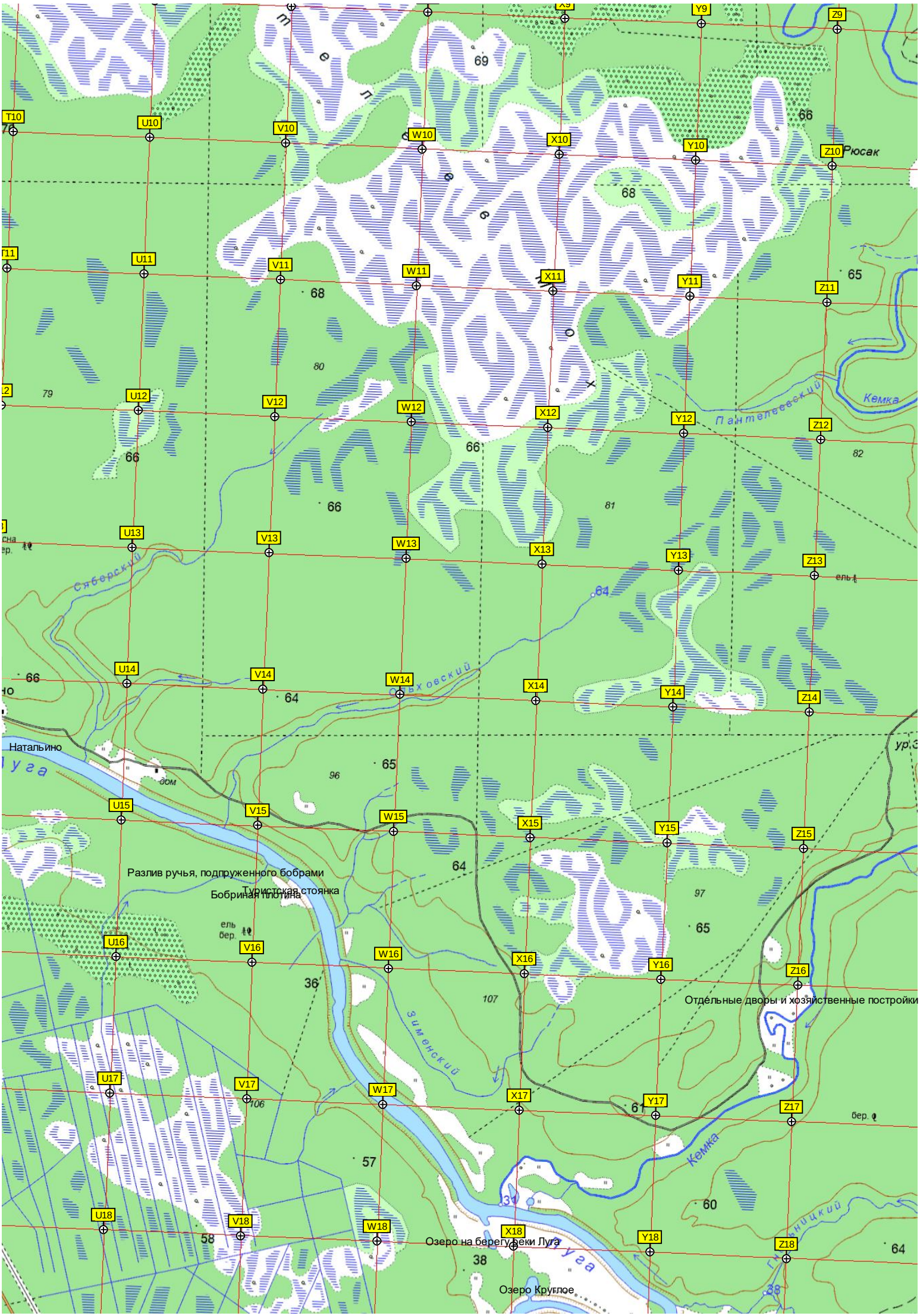
Рюсак
Кемка
Пантелеевский
Натальино
дом
Разлив ручья, подпруженного бобрами
Туристская стоянка
Бобриная плотина
Отдельные дворы и хозяйственные постройки
Зименский
Сяберский
Кемка
Озеро на берегу реки Луга
Озеро Круглое

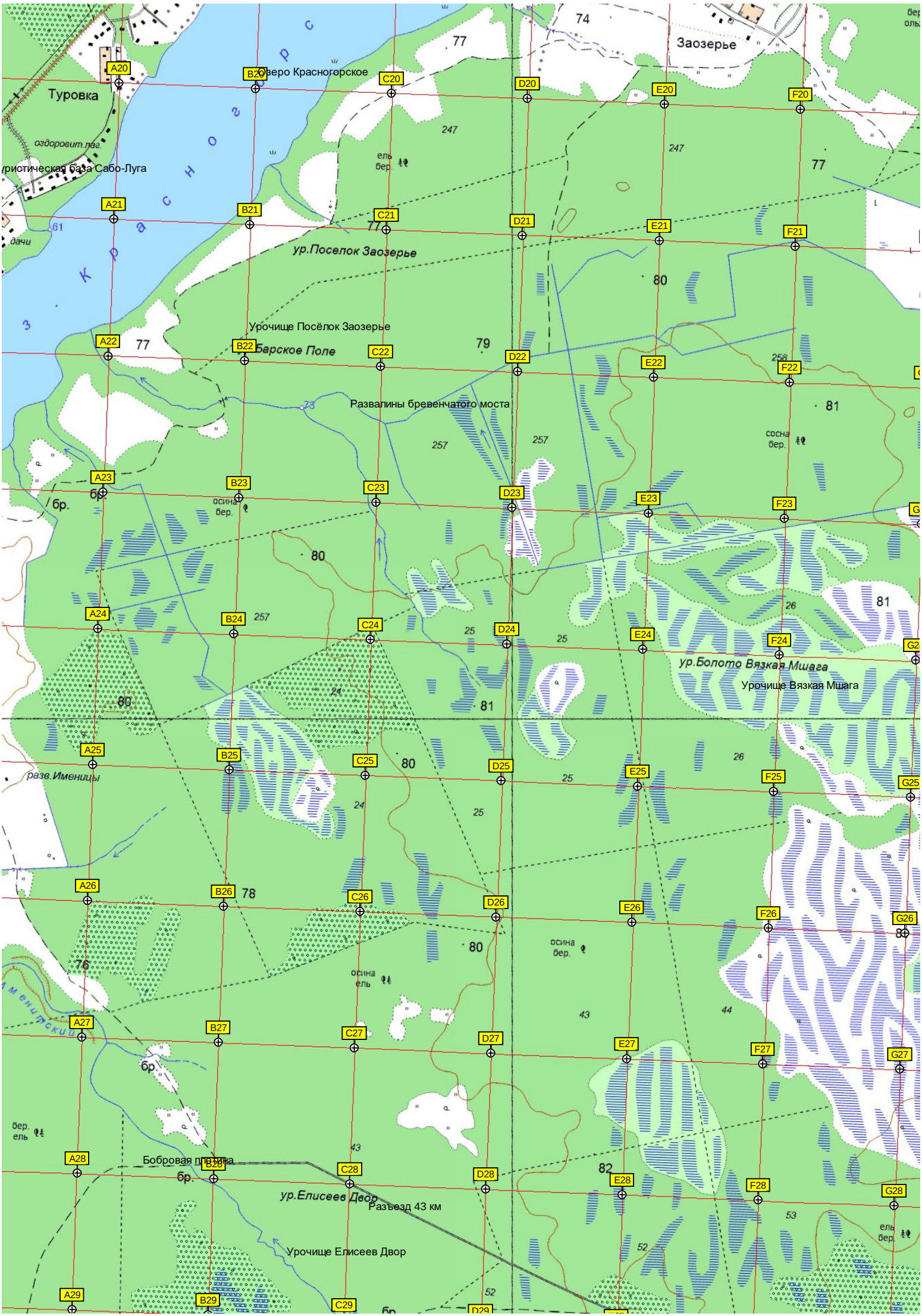
Туровка
оздоровит.лаг.
Туристическая база Сабо-Луга
Озеро Красногорское
Заозерье
ур.Поселок Заозерье
Урочище Посёлок Заозерье
Барское Поле
Развалины бревенчатого моста
ур.Болото Вязкая Мшага
Урочище Вязкая Мшага
разв.Именицы
Бобровая плотина
ур.Елисеев Двор
Разъезд 43 км
Урочище Елисеев Двор
A20
B20
C20
D20
E20
F20
A21
B21
C21
D21
E21
F21
A22
B22
C22
D22
E22
F22
A23
B23
C23
D23
E23
F23
A24
B24
C24
D24
E24
F24
A25
B25
C25
D25
E25
F25
G25
A26
B26
C26
D26
E26
F26
G26
A27
B27
C27
D27
E27
F27
G27
A28
B28
C28
D28
E28
F28
G28
A29
B29
C29
D29

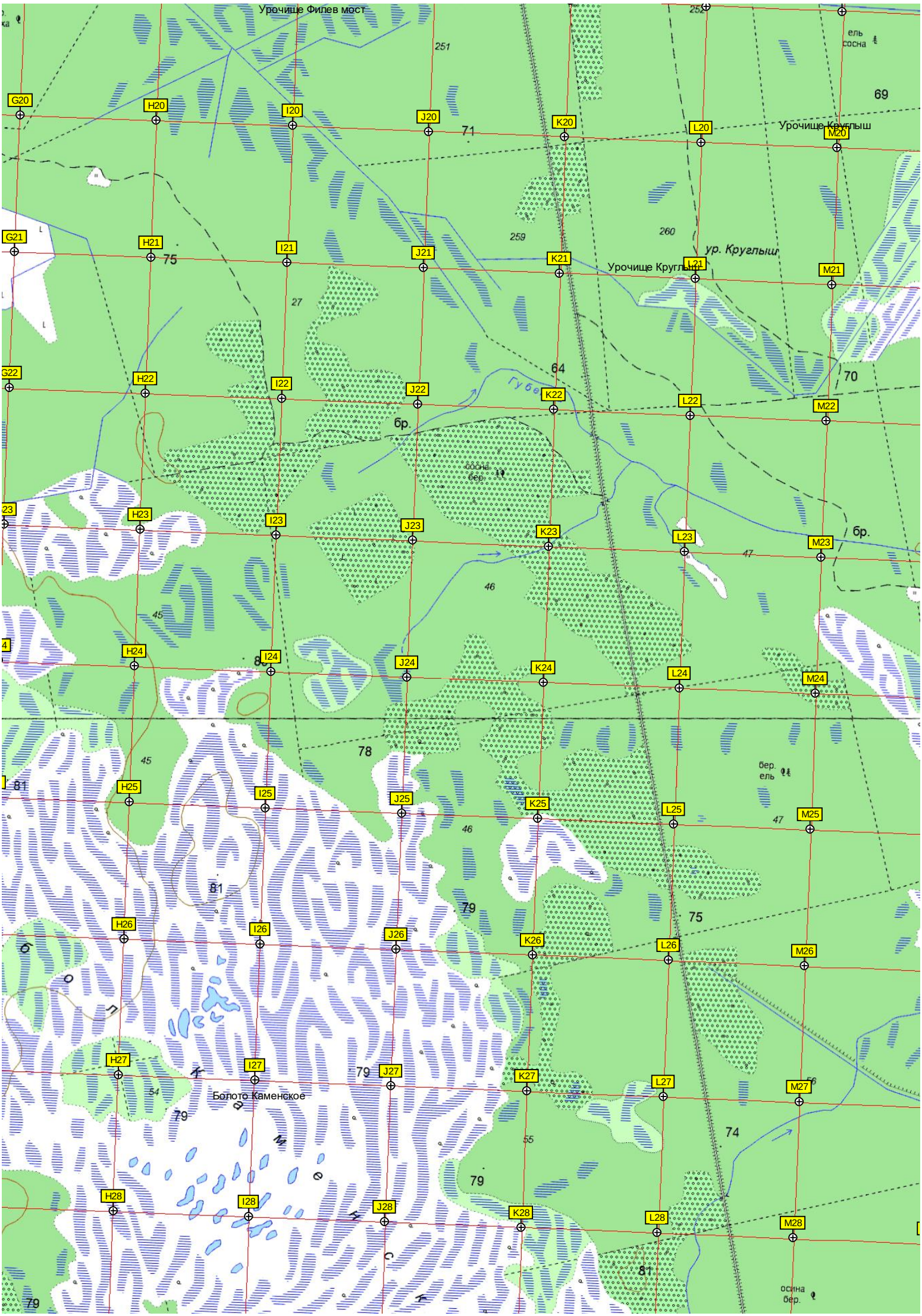
Урочище Филев мост
Урочище Круглыш
ур. Круглыш
Урочище Круглыш
Губе
бр.
бр.
сосна бер.
ель сосна
бер. ель
осина бер.
Болото Каменское
G20
H20
I20
J20
K20
L20
M20
G21
H21
I21
J21
K21
L21
M21
G22
H22
I22
J22
K22
L22
M22
H23
I23
J23
K23
L23
M23
H24
I24
J24
K24
L24
M24
H25
I25
J25
K25
L25
M25
H26
I26
J26
K26
L26
M26
H27
I27
J27
K27
L27
M27
H28
I28
J28
K28
L28
M28

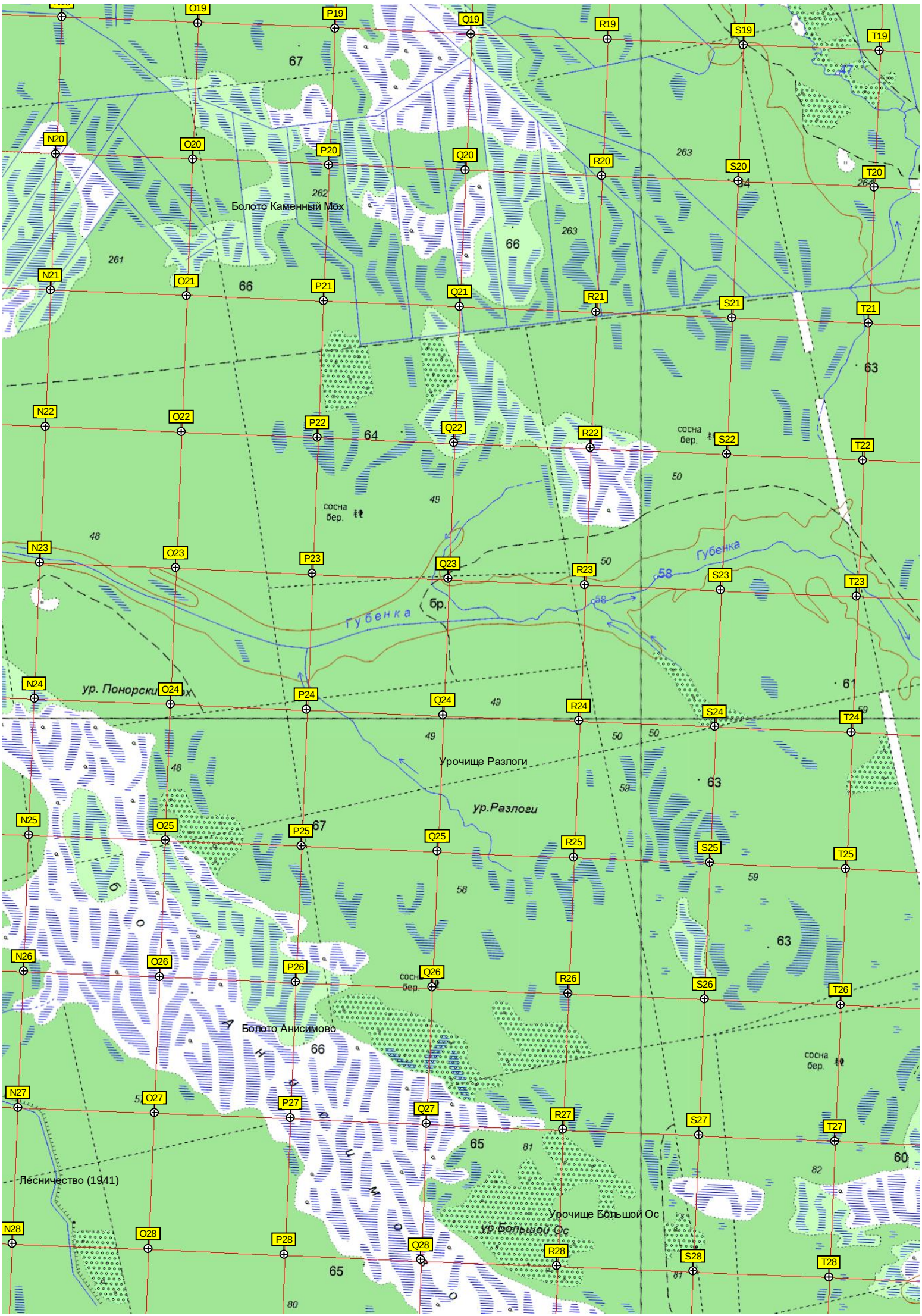
Болото Каменный Мох
Губенка
Губенка
бр.
ур. Понорски Мох
Урочище Разлоги
ур.Разлоги
Болото Анисимово
Лесничество (1941)
Урочище Большой Ос
ур.Большой Ос
сосна бер.
N19
O19
P19
Q19
R19
S19
T19
N20
O20
P20
Q20
R20
S20
T20
N21
O21
P21
Q21
R21
S21
T21
N22
O22
P22
Q22
R22
S22
T22
N23
O23
P23
Q23
R23
S23
T23
N24
O24
P24
Q24
R24
S24
T24
N25
O25
P25
Q25
R25
S25
T25
N26
O26
P26
Q26
R26
S26
T26
N27
O27
P27
Q27
R27
S27
T27
N28
O28
P28
Q28
R28
S28
T28

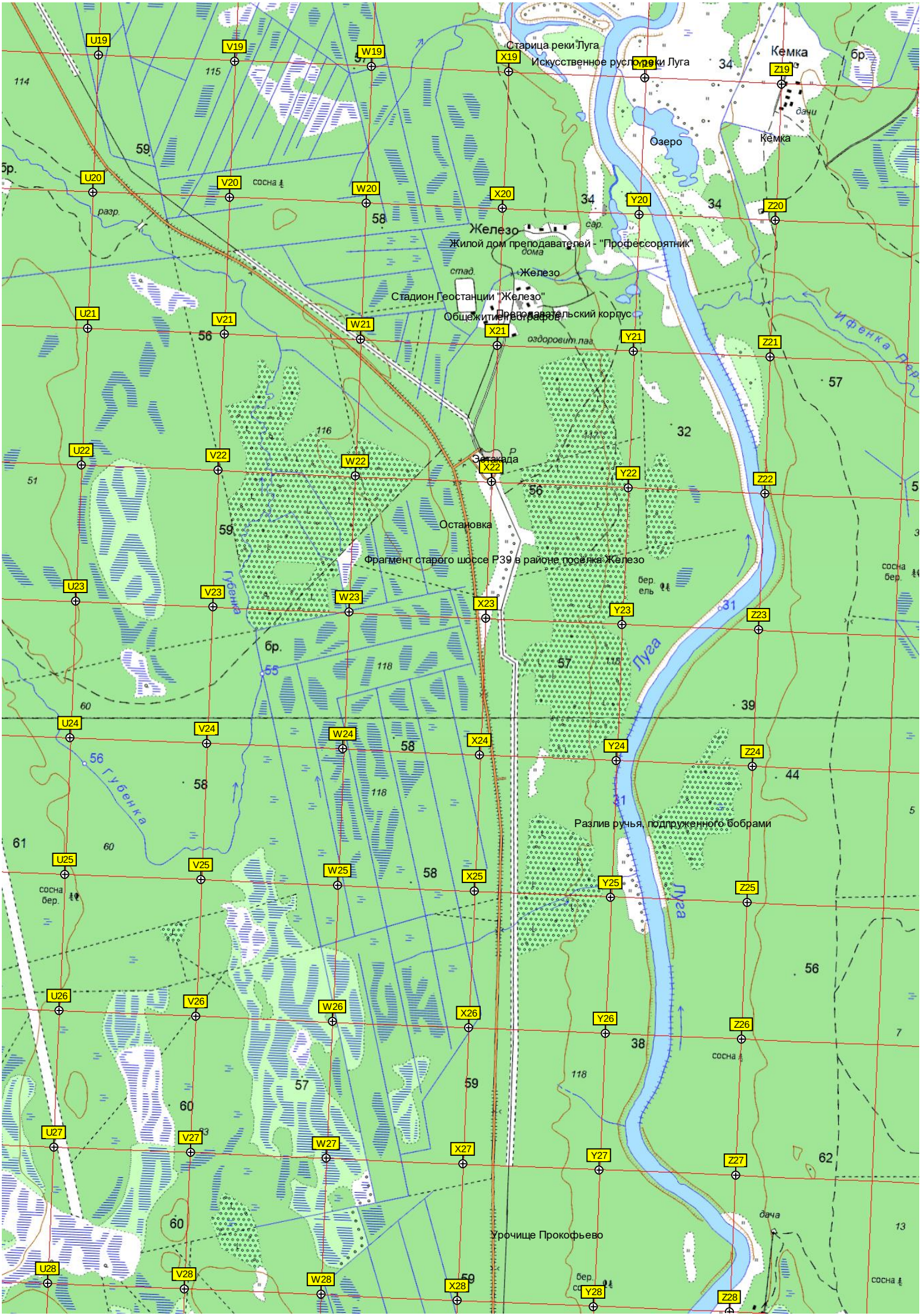
Старица реки Луга
Искусственное русло реки Луга
Кемка
Озеро
Кемка
Железо
Жилой дом преподавателей - "Профессорятник"
Железо
Стадион Геостанции "Железо"
Общежитие аспирантов
Преподавательский корпус
Эстакада
Остановка
Фрагмент старого шоссе Р39 в районе посёлка Железо
Луга
Губенка
Разлив ручья, подпруженного бобрами
Урочище Прокофьево
Ифенка
U19
V19
W19
X19
Y19
Z19
U20
V20
W20
X20
Y20
Z20
U21
V21
W21
X21
Y21
Z21
U22
V22
W22
X22
Y22
Z22
U23
V23
W23
X23
Y23
Z23
U24
V24
W24
X24
Y24
Z24
U25
V25
W25
X25
Y25
Z25
U26
V26
W26
X26
Y26
Z26
U27
V27
W27
X27
Y27
Z27
U28
V28
W28
X28
Y28
Z28

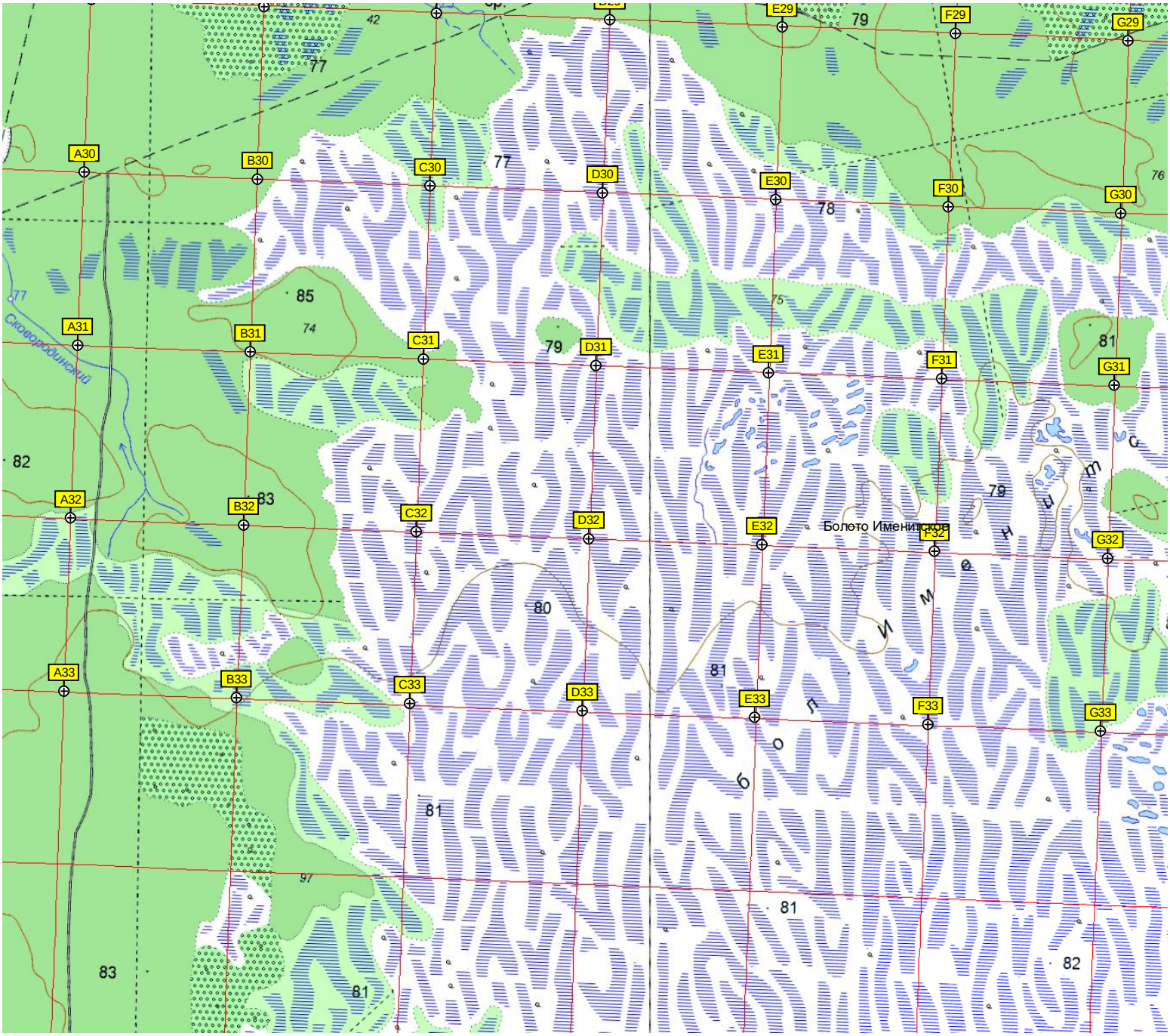
A30
B30
C30
D30
E30
F30
G30
A31
B31
C31
D31
E31
F31
G31
A32
B32
C32
D32
E32
F32
G32
A33
B33
C33
D33
E33
F33
G33
Болото Именинское
Сковородинский
42
77
79
78
76
85
74
75
81
82
83
80
97

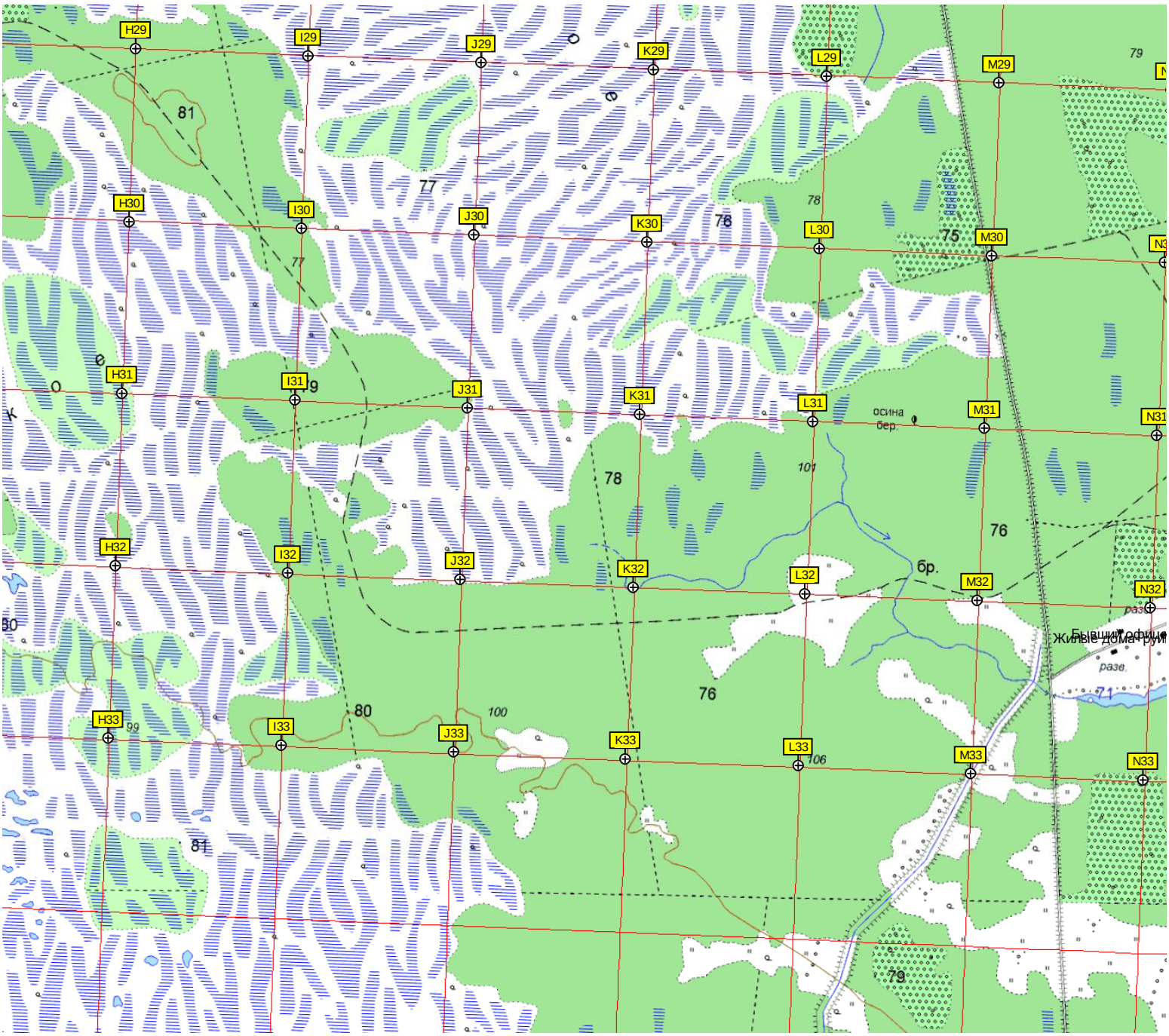
H29
I29
J29
K29
L29
M29
H30
I30
J30
K30
L30
M30
H31
I31
J31
K31
L31
M31
N31
H32
I32
J32
K32
L32
M32
N32
H33
I33
J33
K33
L33
M33
N33
осина
бер.
бр.
разв.
81
77
78
76
75
79
80
101
100
106
99

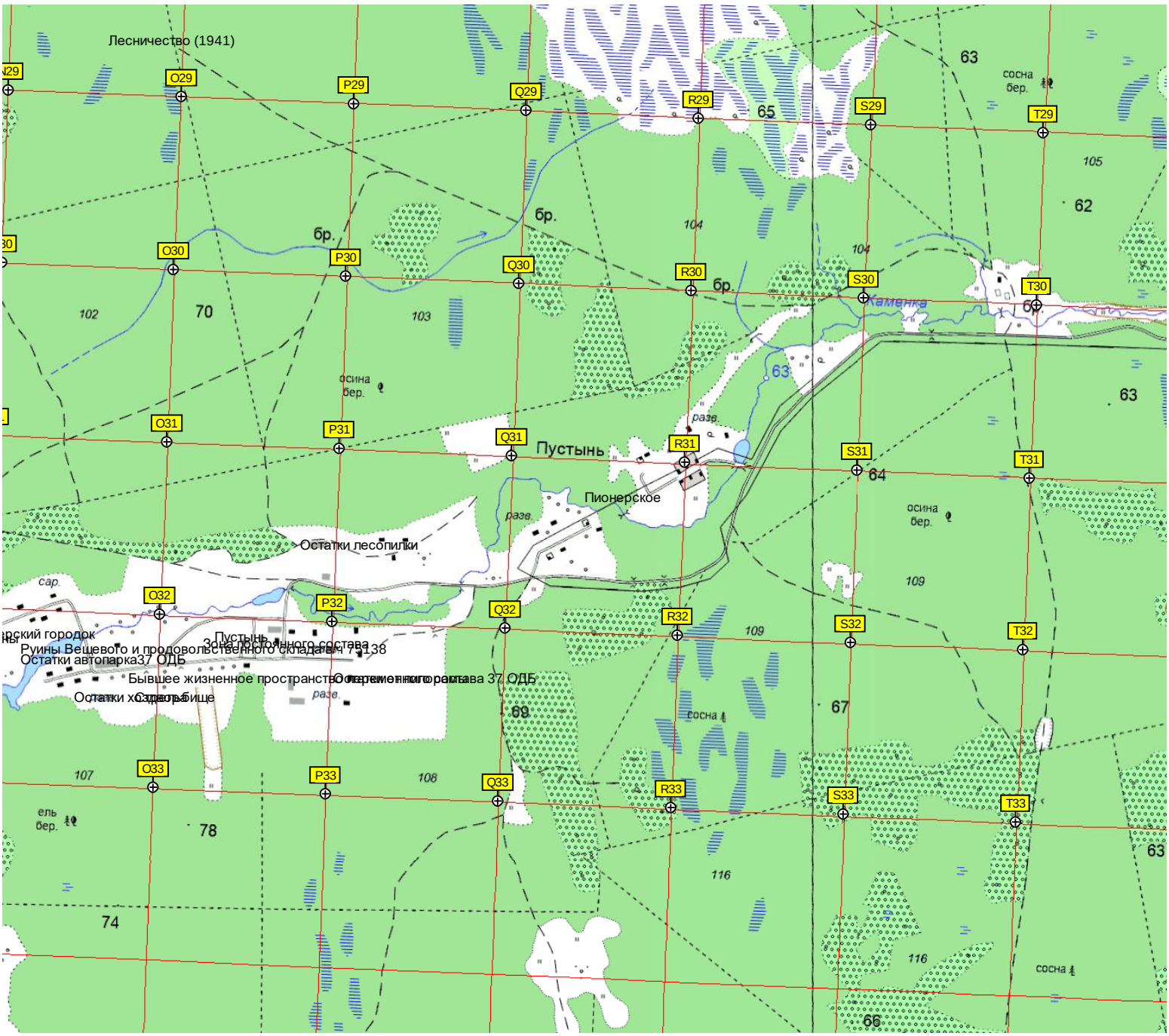
Лесничество (1941)
O29
P29
Q29
R29
S29
T29
O30
P30
Q30
R30
S30
T30
O31
P31
Q31
R31
S31
T31
O32
P32
Q32
R32
S32
T32
O33
P33
Q33
R33
S33
T33
бр.
Пустынь
Пионерское
Остатки лесопилки
Руины Вещевого и продовольственного складов
Остатки автопарка37 ОДБ
Бывшее жизненное пространство
Остатки хозяйства
Каменка
сосна бер.
осина бер.
ель бер.
разв.
сар.

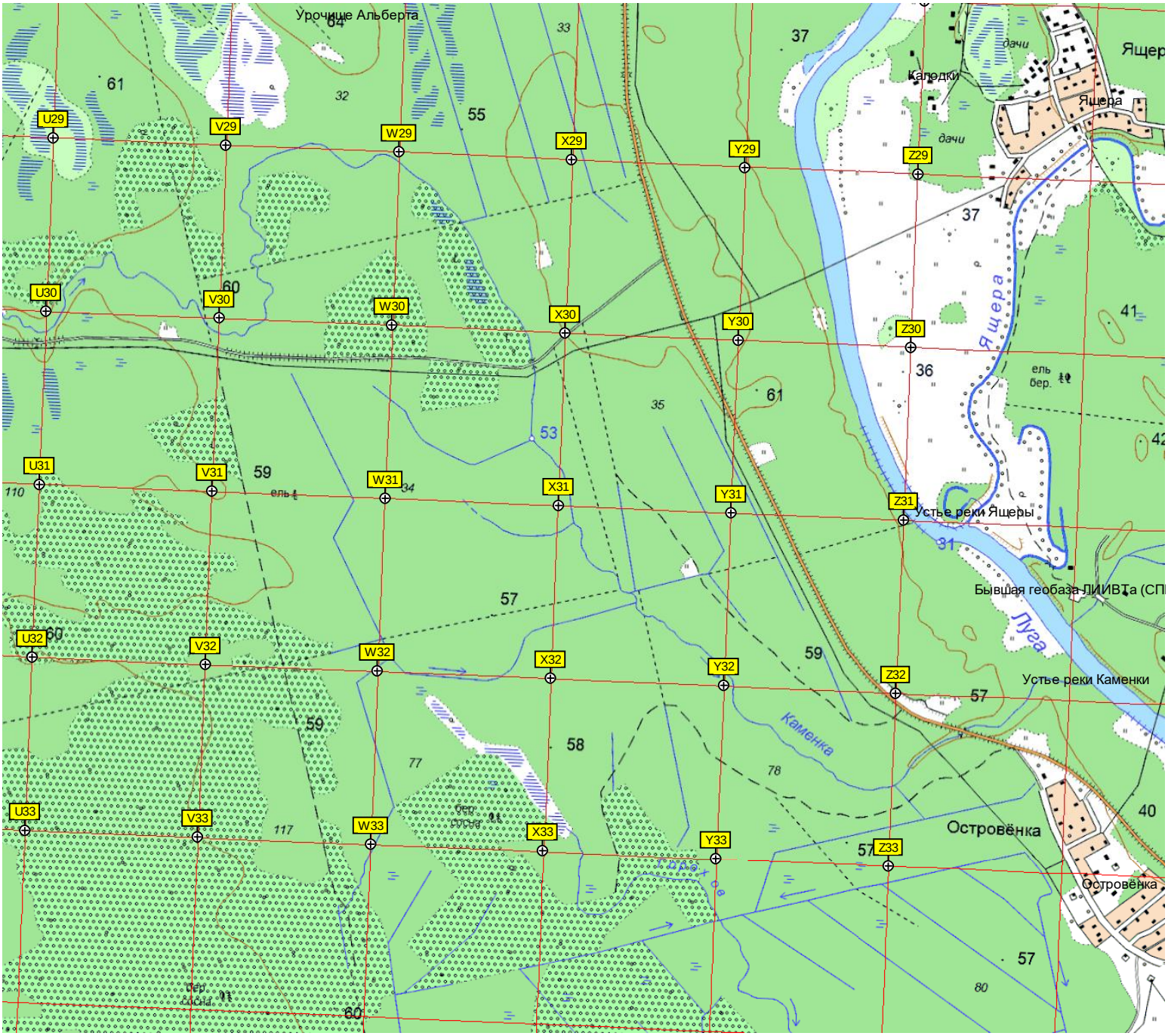
Урочище Альберта
Калодки
дачи
Ящера
Ящера
Устье реки Ящеры
Бывшая геобаза ЛИИВТа (СП
Луга
Устье реки Каменки
Каменка
Островёнка
Островёнка
ель
бер.
сосна
U29
V29
W29
X29
Y29
Z29
U30
V30
W30
X30
Y30
Z30
U31
V31
W31
X31
Y31
Z31
U32
V32
W32
X32
Y32
Z32
U33
V33
W33
X33
Y33
Z33