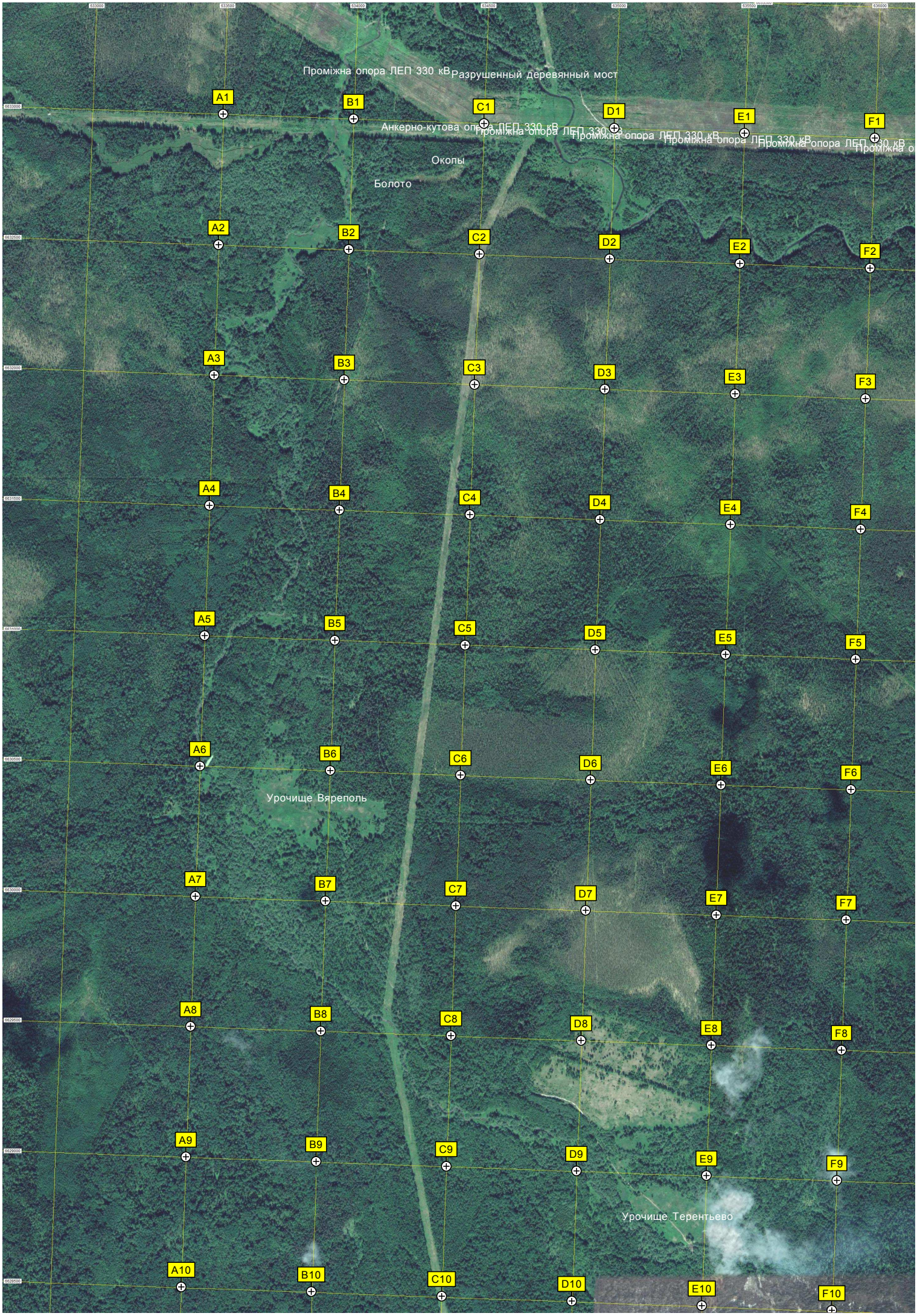
Проміжна опора ЛЕП 330 кВ
Разрушенный деревянный мост
Анкерно-кутова опора ЛЕП 330 кВ
Проміжна опора ЛЕП 330 кВ
Окопы
Болото
Урочище Вярепоть
Урочище Терентьево
A1
B1
C1
D1
E1
F1
A2
B2
C2
D2
E2
F2
A3
B3
C3
D3
E3
F3
A4
B4
C4
D4
E4
F4
A5
B5
C5
D5
E5
F5
A6
B6
C6
D6
E6
F6
A7
B7
C7
D7
E7
F7
A8
B8
C8
D8
E8
F8
A9
B9
C9
D9
E9
F9
A10
B10
C10
D10
E10
F10

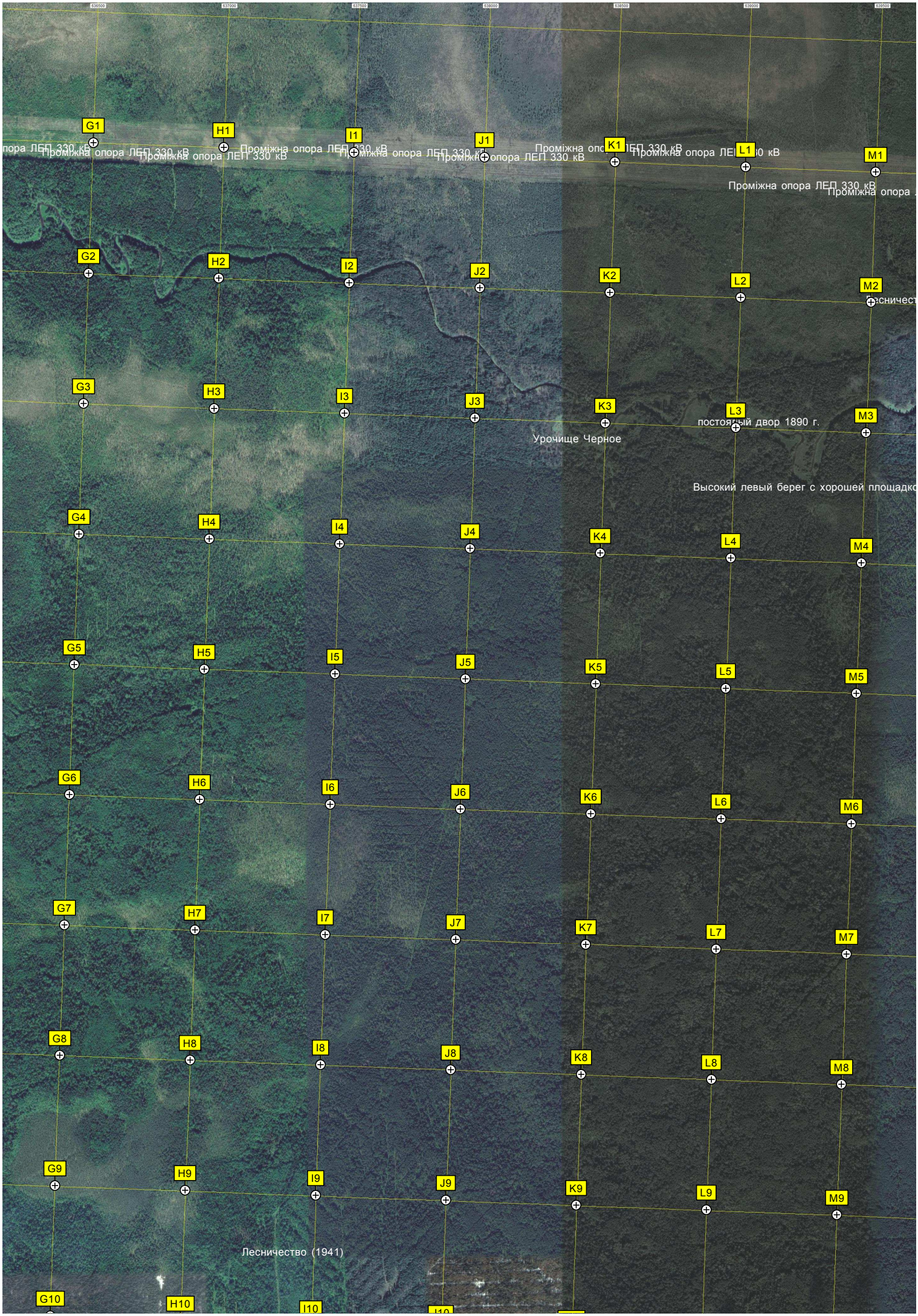
636500
637000
637500
638000
638500
639000
639500
G1
H1
I1
J1
K1
L1
M1
G2
H2
I2
J2
K2
L2
M2
G3
H3
I3
J3
K3
L3
M3
G4
H4
I4
J4
K4
L4
M4
G5
H5
I5
J5
K5
L5
M5
G6
H6
I6
J6
K6
L6
M6
G7
H7
I7
J7
K7
L7
M7
G8
H8
I8
J8
K8
L8
M8
G9
H9
I9
J9
K9
L9
M9
G10
H10
I10
Проміжна опора ЛЕП 330 кВ
Проміжна опора ЛЕП 330 кВ
Проміжна опора ЛЕП 330 кВ
Проміжна опора ЛЕП 330 кВ
Проміжна опора ЛЕП 330 кВ
Проміжна опора ЛЕП 330 кВ
Проміжна опора ЛЕП 330 кВ
Проміжна опора ЛЕП 330 кВ
Проміжна опора ЛЕП 330 кВ
Проміжна опора
постоялый двор 1890 г.
Урочище Черное
Высокий левый берег с хорошей площадко
Лесничество (1941)


N1
O1
P1
Q1
R1
S1
T1
N2
O2
P2
Q2
R2
S2
T2
N3
O3
P3
Q3
R3
S3
T3
N4
O4
P4
Q4
R4
S4
T4
N5
O5
P5
Q5
R5
S5
T5
N6
O6
P6
Q6
R6
S6
T6
N7
O7
P7
Q7
R7
S7
T7
N8
O8
P8
Q8
R8
S8
T8
N9
O9
P9
Q9
R9
S9
T9
Проміжна опора ЛЕП 330 кВ
Фермерское хозяйство
Противотанковый ров времен ВОВ
фермерское хозяйство Смирнова А.С.
Урочище Мишелево
Памятник уничтоженной деревне Мишелово
старая мельница
Брод
Ферма
Старое кладбище
Постоялый двор (19 в.)
Пруд
Дом
Бывшая дорога
Малое Горлово
Часовня (1941)
Ров рукотворный
Шлагбаум
Ферма
Сараи или
Ж/Б кольца
Бывший КП
Бывшие позиции С-


643500
644000
644500
645000
645500
646000
646500
6633500
6633000
6632500
6632000
6631500
6631000
6630500
6630000
6629500
6629000
U1
V1
W1
X1
Y1
Z1
AA1
U2
V2
W2
X2
Y2
Z2
AA2
U3
V3
W3
X3
Y3
Z3
AA3
U4
V4
W4
X4
Y4
Z4
AA4
U5
V5
W5
X5
Y5
Z5
AA5
U6
V6
W6
X6
Y6
Z6
AA6
U7
V7
W7
X7
Y7
Z7
AA7
U8
V8
W8
X8
Y8
Z8
AA8
U9
V9
W9
X9
Y9
Z9
AA9
Проміжна опора ЛЕП 330 кВ
Вырубка
Дом
времянка
Авария на водоводе
Большое Горлово
Заброшенный хутор
Фермерское хозяйство
Дом егеря
авт. мост
Шлагбаум
Фермерские угодья
Мемориал «Непокоренная высота»


A11
B11
C11
D11
E11
F11
Высоковольтная линия
Бывший песчаный карьер
A12
B12
C12
D12
E12
F12
A13
B13
C13
D13
E13
F13
Урочище Стародворье
Урочище Дедова Гора
A14
B14
C14
D14
E14
F14
Урочище Десятское
Памятный знак на месте расстрела мирных жителей
A15
B15
C15
D15
ДНП "ПОЛЯНКА"
E15
F15
Урочище Средние Рудицы
A16
B16
C16
D16
E16
F16
Кладбище
СНТ
Усадьба Верхние Рудицы
A17
B17
C17
D17
E17
F17
Верхние Рудицы
Очистные сооружения
Геологический и гидрологический памятник природы регионального значения "Радоновые источники и озера в посе
A18
B18
C18
D18
Дом престарелых
Радоновое озеро
E18
F18
Плотина
Каскадный водопад на ручье впадающем в Радоновое озеро
Овраг с родниками
Небольшой родниковый пруд
A19
B19
C19
D19
E19
F19
Шиномонтаж
Школа
Администрация
Первомайская ул. 11
Жилой массив
Административное здание бывшего мясокомбината
Парковка
Заброшенный мясокомбинат
Жилой двухэтажный дом
A20
B20
C20
D20
E20
F20
Автозаправочная станция
Водонапорная башня
Зона неуверенного приема связи Мегафон. ПС 35/10 кВ
Стела «Лопухинка»


J10
K10
L10
M10
G11
H11
I11
J11
K11
L11
M11
G12
H12
I12
J12
K12
L12
M12
G13
H13
I13
J13
K13
L13
M13
G14
H14
I14
J14
K14
L14
M14
G15
H15
I15
J15
K15
L15
M15
G16
H16
I16
J16
K16
L16
M16
G17
H17
I17
J17
K17
L17
M17
Охотбаза МО ВОО ООО «Новая буря»
G18
H18
I18
J18
K18
L18
M18
Мыза
Старый Погреб
Приусадебный участок
G19
H19
I19
J19
K19
L19
M19
Участок №26
СНТ Лесная поляна
Лесопилка
Участок №22
H20
I20
J20
K20
ДНП «Новая буря»


N10
O10
P10
Q10
R10
S10
T10
N11
O11
P11
Q11
R11
S11
T11
N12
O12
P12
Q12
R12
S12
T12
Заброшенная постройк
Заброшенное строение
N13
O13
P13
Q13
R13
S13
T13
КНС
Развалины капониров
Воинская часть 904
N14
O14
P14
Q14
R14
S14
T14
Развалины позиции комплекс
Действующее стрельбище
N15
O15
P15
Q15
R15
S15
T15
СНТ "Озёрн
N16
O16
P16
Q16
R16
S16
T16
Могила солдата
N17
O17
P17
Q17
R17
S17
T17
Заказник «Гостилицкий»
N18
O18
P18
Q18
R18
S18
T18
Болото, топь
19
O19
P19
Q19
R19
S19
T19
Урочище Ключки

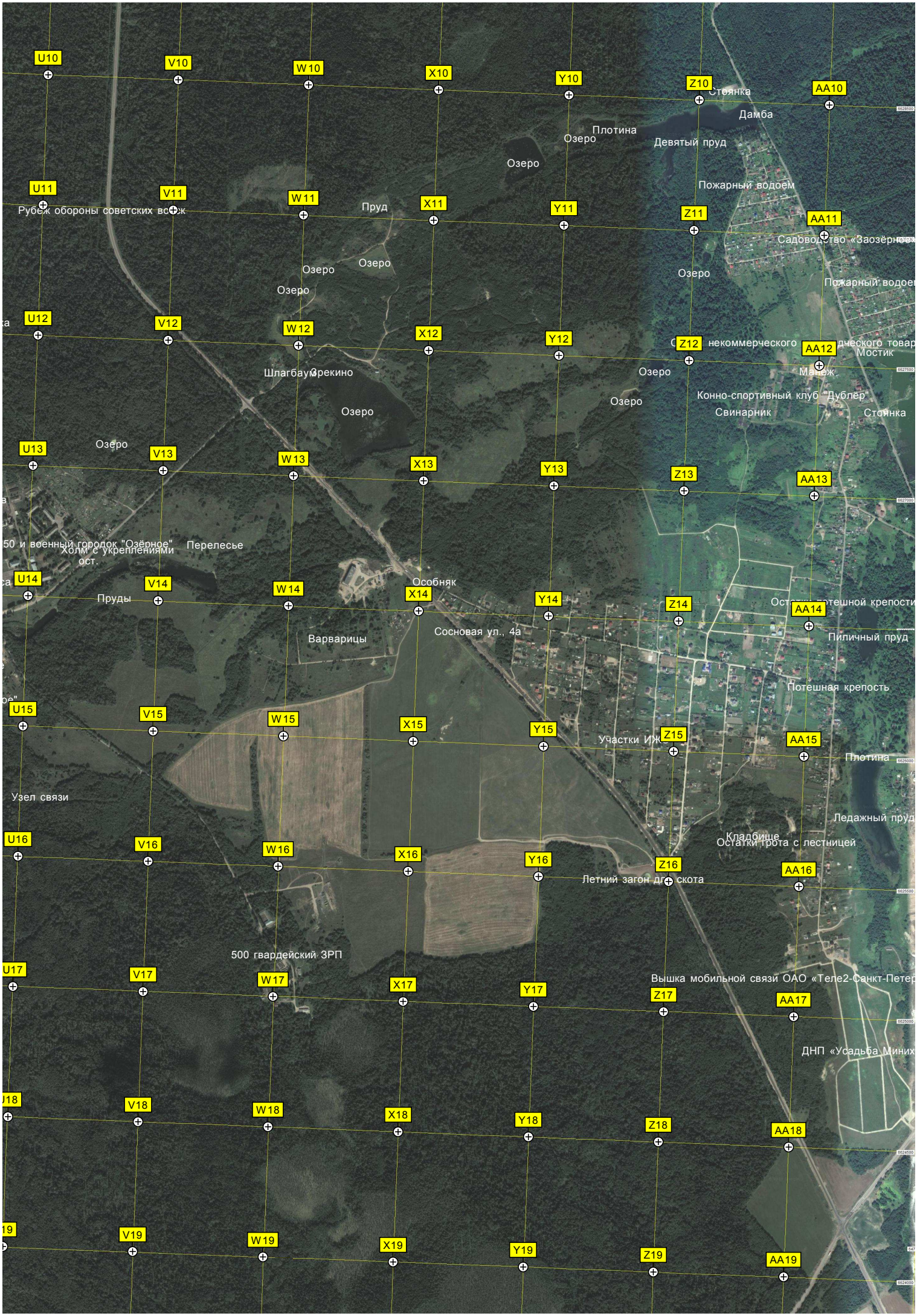
U10
V10
W10
X10
Y10
Z10
AA10
Стоянка
Дамба
Плотина
Озеро
Девятый пруд
Озеро
Пожарный водоем
U11
V11
W11
X11
Y11
Z11
AA11
Рубеж обороны советских войск
Пруд
Садоводство «Заозёрное»
Озеро
Озеро
Озеро
Озеро
Пожарный водоем
U12
V12
W12
X12
Y12
Z12
AA12
некоммерческого
дческого товар
Мостик
Шлагбаум
Урекино
Озеро
Манеж
Озеро
Конно-спортивный клуб "Дублёр"
Свинарник
Стоянка
Озеро
U13
V13
W13
X13
Y13
Z13
AA13
Озеро
50 и военный городок "Озёрное"
Холм с укреплениями ост.
Перелесье
U14
V14
W14
X14
Y14
Z14
AA14
Особняк
Пруды
Остатки Потешной крепости
Варварицы
Сосновая ул., 4а
Пиличный пруд
Потешная крепость
U15
V15
W15
X15
Y15
Z15
AA15
Участки ИЖС
Плотина
Узел связи
Ледажный пруд
Кладбище
Остатки грота с лестницей
U16
V16
W16
X16
Y16
Z16
AA16
Летний загон для скота
500 гвардейский ЗРП
U17
V17
W17
X17
Y17
Z17
AA17
Вышка мобильной связи ОАО «Теле2-Санкт-Петер
ДНП «Усадьба Миних
U18
V18
W18
X18
Y18
Z18
AA18
19
V19
W19
X19
Y19
Z19
AA19

Базовая станция ПАО Мегафон
A21
B21
C21
D21
E21
F21
G2
Бывшая ферма
A22
B22
C22
D22
E22
F22
G22
Урочище Новые Медуши
Домашний Конный Клуб Медуши
6623000
6622500
6622000
633500
634000
634500
635000
635500
636000
636500

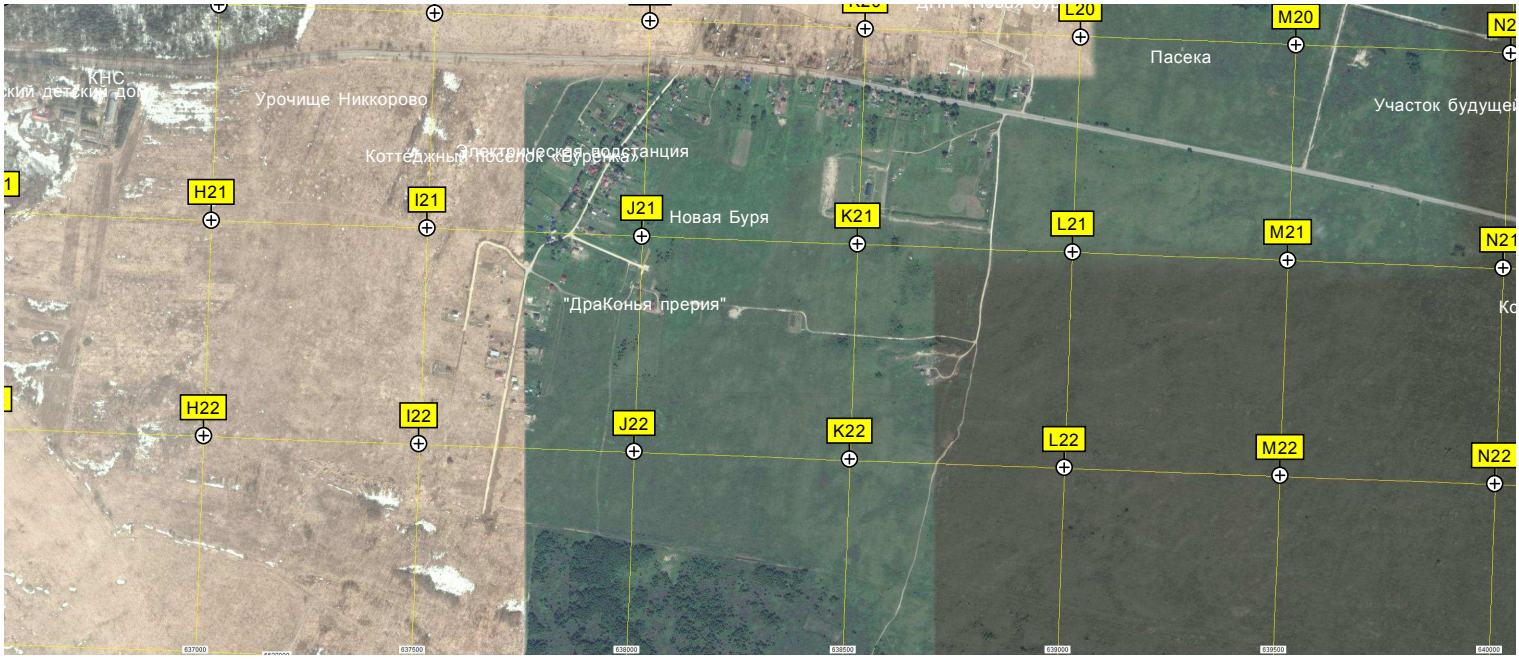
КНС
Урочище Никкорово
Коттеджный посёлок «Буря»
Электрическая подстанция
Новая Буря
"ДраКонья прерия"
Пасека
Участок будущей
H21
I21
J21
K21
L21
M21
H22
I22
J22
K22
L22
M22
N22
L20
M20
637000
637500
638000
638500
639000
639500
640000

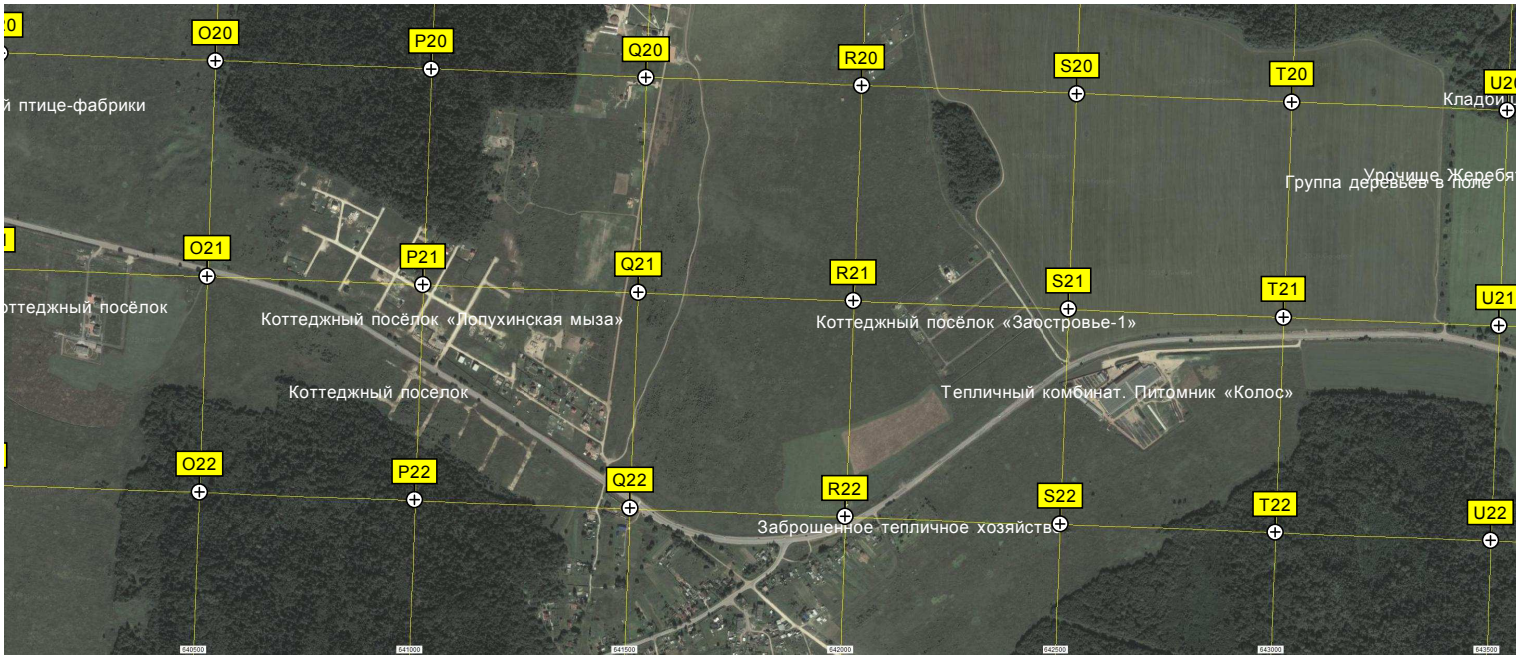
O20
P20
Q20
R20
S20
T20
й птице-фабрики
Кладби
Урочище Жеребя
Группа деревьев в поле
O21
P21
Q21
R21
S21
T21
U21
оттеджный посёлок
Коттеджный посёлок «Лопухинская мыза»
Коттеджный посёлок «Заостровье-1»
Коттеджный посёлок
Тепличный комбинат. Питомник «Колос»
O22
P22
Q22
R22
S22
T22
U22
Заброшенное тепличное хозяйств
640500
641000
641500
642000
642500
643000
643500

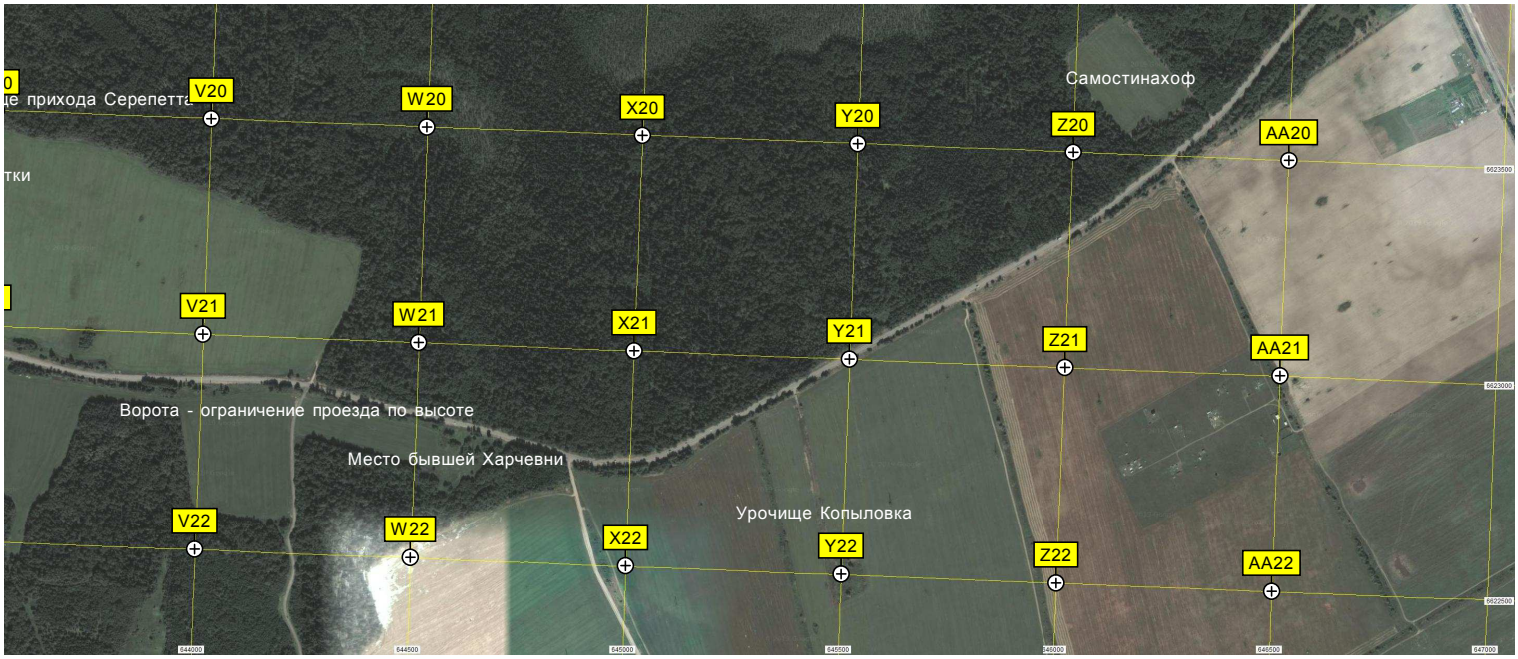
Самостинахоф
V20
W20
X20
Y20
Z20
AA20
V21
W21
X21
Y21
Z21
AA21
Ворота - ограничение проезда по высоте
Место бывшей Харчевни
Урочище Копыловка
V22
W22
X22
Y22
Z22
AA22
644000
644500
645000
645500
646000
646500
647000