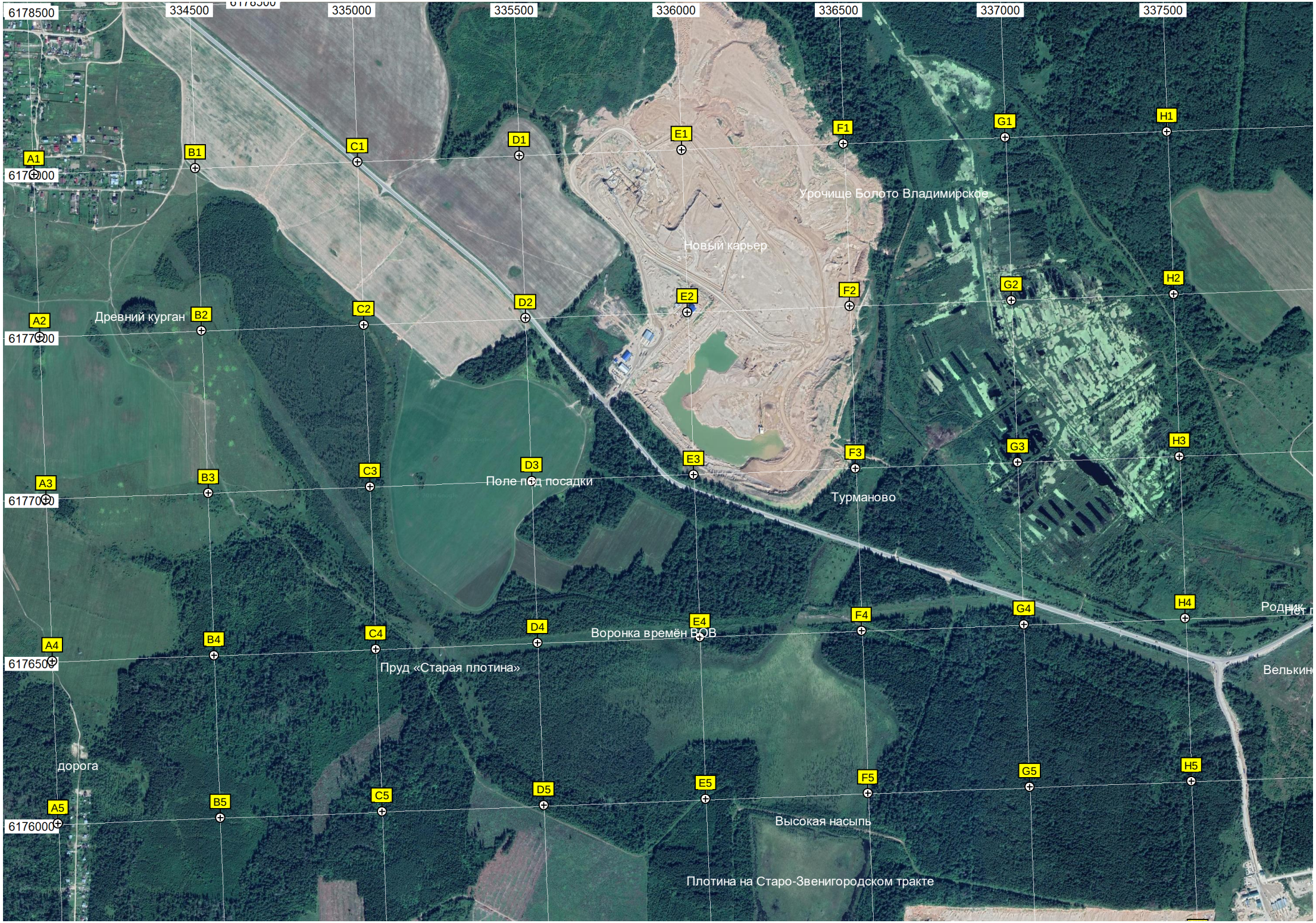
6178500
334500
335000
335500
336000
336500
337000
337500
6177000
6176500
6176000
A1
A2
A3
A4
A5
B1
B2
B3
B4
B5
C1
C2
C3
C4
C5
D1
D2
D3
D4
D5
E1
E2
E3
E4
E5
F1
F2
F3
F4
F5
G1
G2
G3
G4
G5
H1
H2
H3
H4
H5
Урочище Болото Владимирское
Новый карьер
Древний курган
Поле под посадки
Турманово
Воронка времён ВОВ
Пруд «Старая плотина»
дорога
Высокая насыпь
Плотина на Старо-Звенигородском тракте

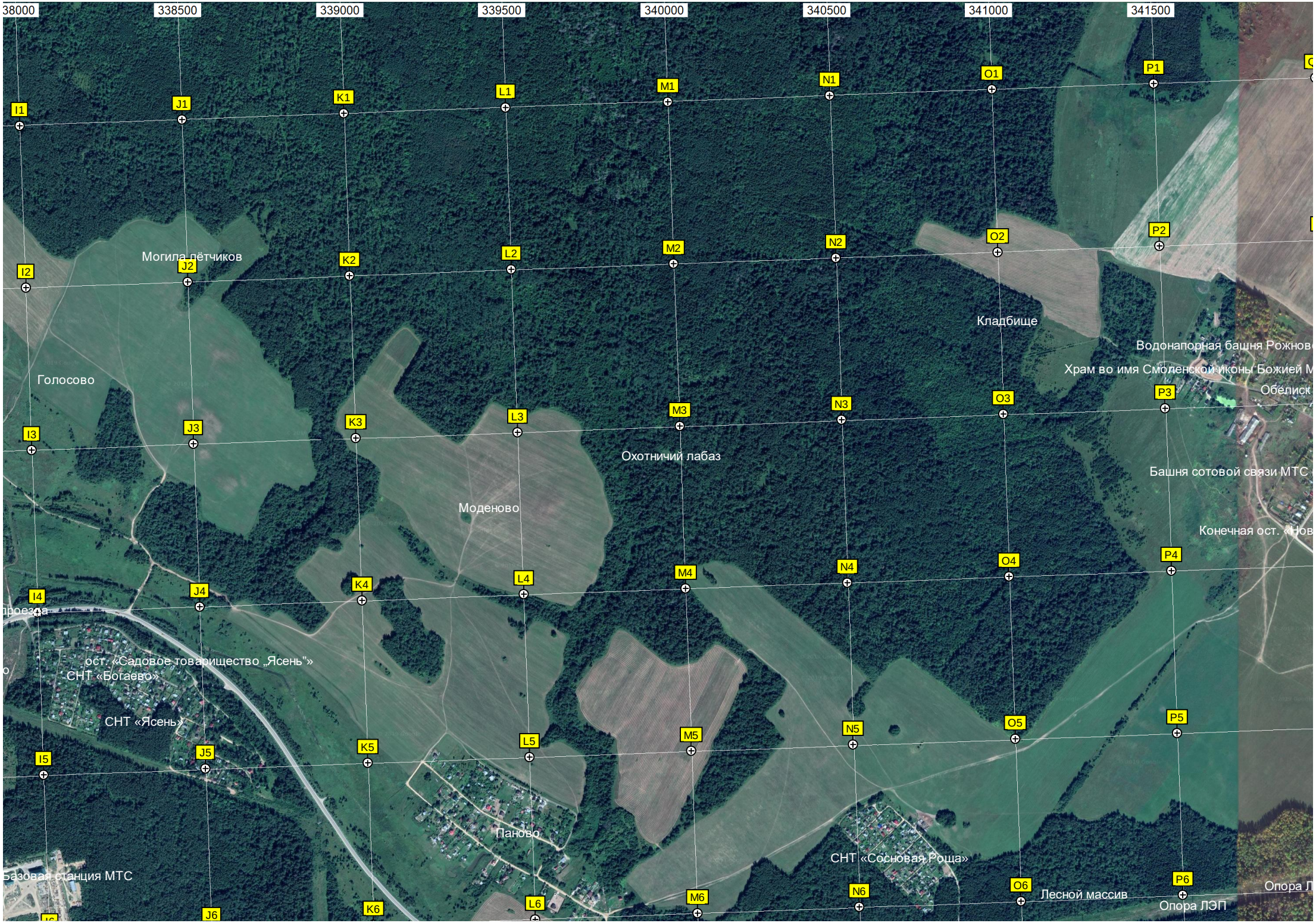
338000
338500
339000
339500
340000
340500
341000
341500
I1
J1
K1
L1
M1
N1
O1
P1
I2
J2
K2
L2
M2
N2
O2
P2
I3
J3
K3
L3
M3
N3
O3
P3
I4
J4
K4
L4
M4
N4
O4
P4
I5
J5
K5
L5
M5
N5
O5
P5
J6
K6
L6
M6
N6
O6
P6
Могила лётчиков
Голосово
Кладбище
Водонапорная башня Рожнов
Храм во имя Смоленской иконы Божией М
Обелиск
Охотничий лабаз
Башня сотовой связи МТС
Моденово
Конечная ост. «Нов
ост. «Садовое товарищество „Ясень"»
СНТ «Богаево»
СНТ «Ясень»
Паново
СНТ «Сосновая Роща»
Базовая станция МТС
Лесной массив
Опора ЛЭП
Опора Л


342500
343000
343500
344000
344500
345000
345500
6178000
6177500
6177000
6176500
6176000
6175500
Q1
R1
S1
T1
U1
V1
W1
X1
Q2
R2
S2
T2
U2
V2
W2
X2
Q3
R3
S3
T3
U3
V3
W3
X3
Q4
R4
S4
T4
U4
V4
W4
X4
Q5
R5
S5
T5
U5
V5
W5
X5
Q6
R6
S6
T6
U6
V6
W6
X6
Опора ЛЭП
новая нарезка деревни
дорога
урочище
Братская могила

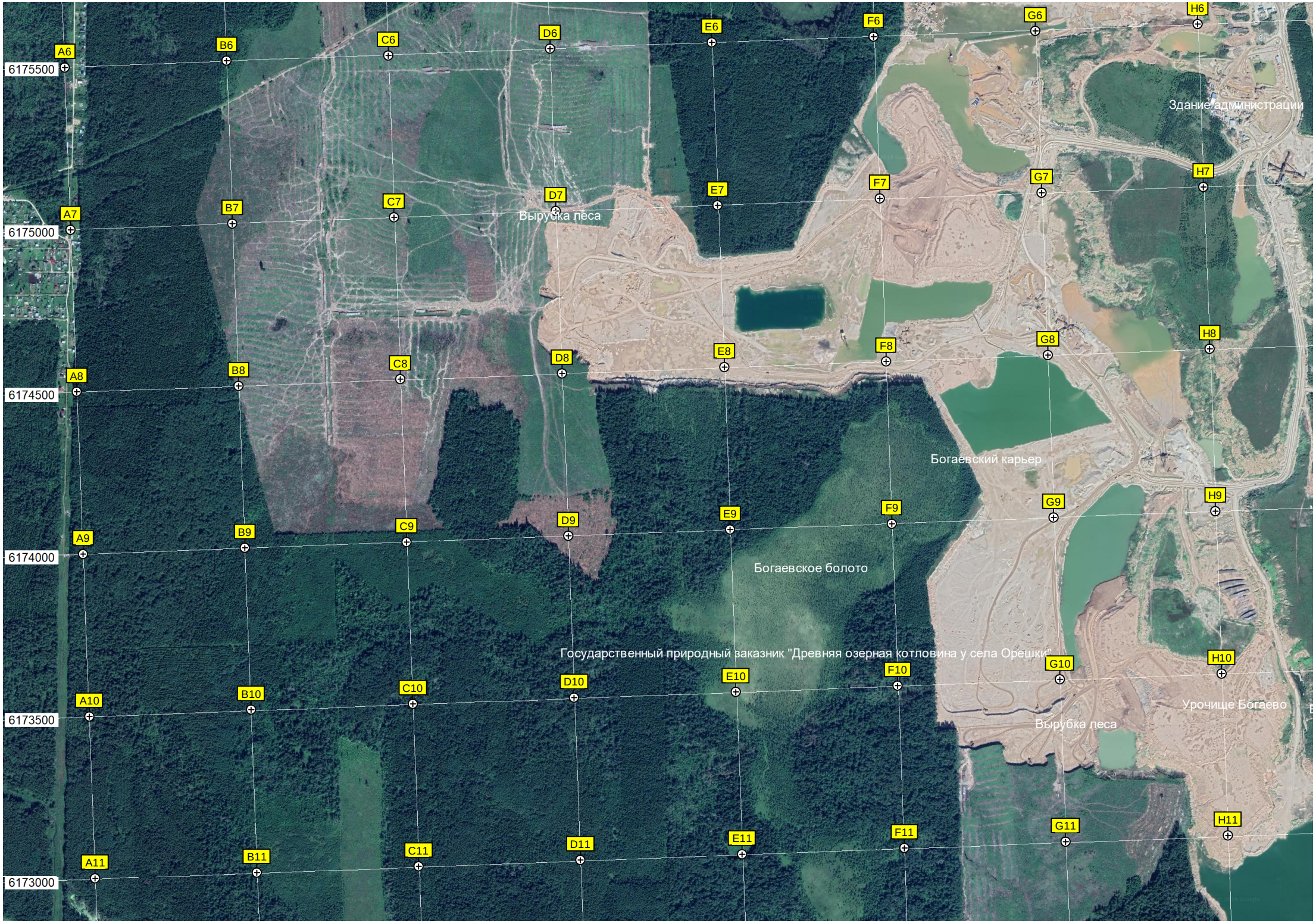
A6
B6
C6
D6
E6
F6
G6
H6
6175500
Здание администрации
A7
B7
C7
D7
E7
F7
G7
H7
6175000
Вырубка леса
A8
B8
C8
D8
E8
F8
G8
H8
6174500
Богаевский карьер
A9
B9
C9
D9
E9
F9
G9
H9
6174000
Богаевское болото
Государственный природный заказник "Древняя озерная котловина у села Орешки"
A10
B10
C10
D10
E10
F10
G10
H10
6173500
Урочище Богаево
Вырубка леса
A11
B11
C11
D11
E11
F11
G11
H11
6173000

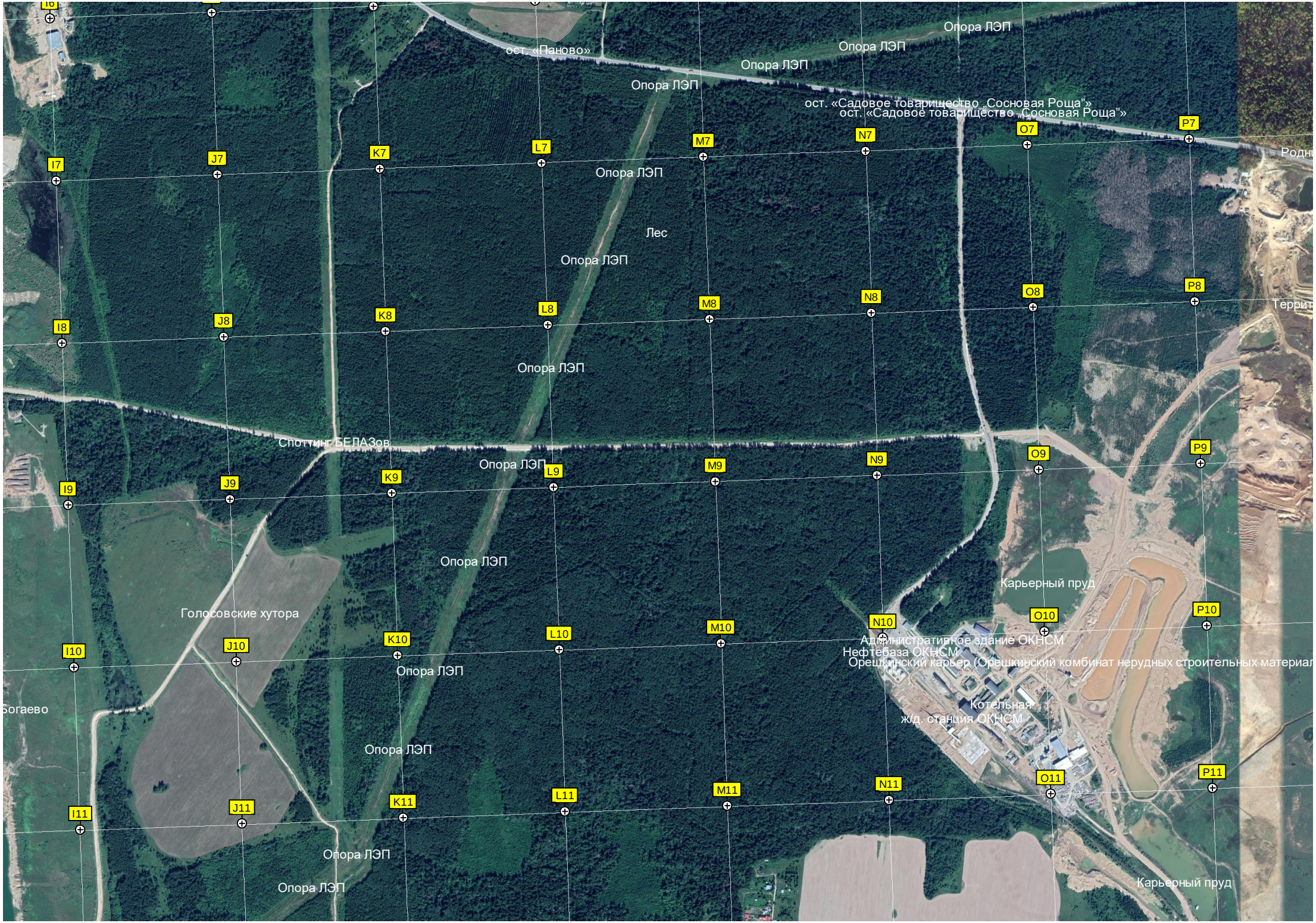
Опора ЛЭП
ост. «Паново»
Опора ЛЭП
Опора ЛЭП
Опора ЛЭП
ост. «Садовое товарищество „Сосновая Роща"»
ост. «Садовое товарищество „Сосновая Роща"»
I6
I7
J7
K7
L7
M7
N7
O7
P7
Опора ЛЭП
Лес
Опора ЛЭП
I8
J8
K8
L8
M8
N8
O8
P8
Опора ЛЭП
Споттинг БЕЛАЗов
Опора ЛЭП
I9
J9
K9
L9
M9
N9
O9
P9
Опора ЛЭП
Карьерный пруд
Голосовские хутора
I10
J10
K10
L10
M10
N10
O10
P10
Опора ЛЭП
Административное здание ОКНСМ
Нефтебаза ОКНСМ
Орешкинский карьер (Орешкинский комбинат нерудных строительных материал
Богаево
Котельная
ж/д. станция ОКНСМ
Опора ЛЭП
I11
J11
K11
L11
M11
N11
O11
P11
Опора ЛЭП
Опора ЛЭП
Карьерный пруд

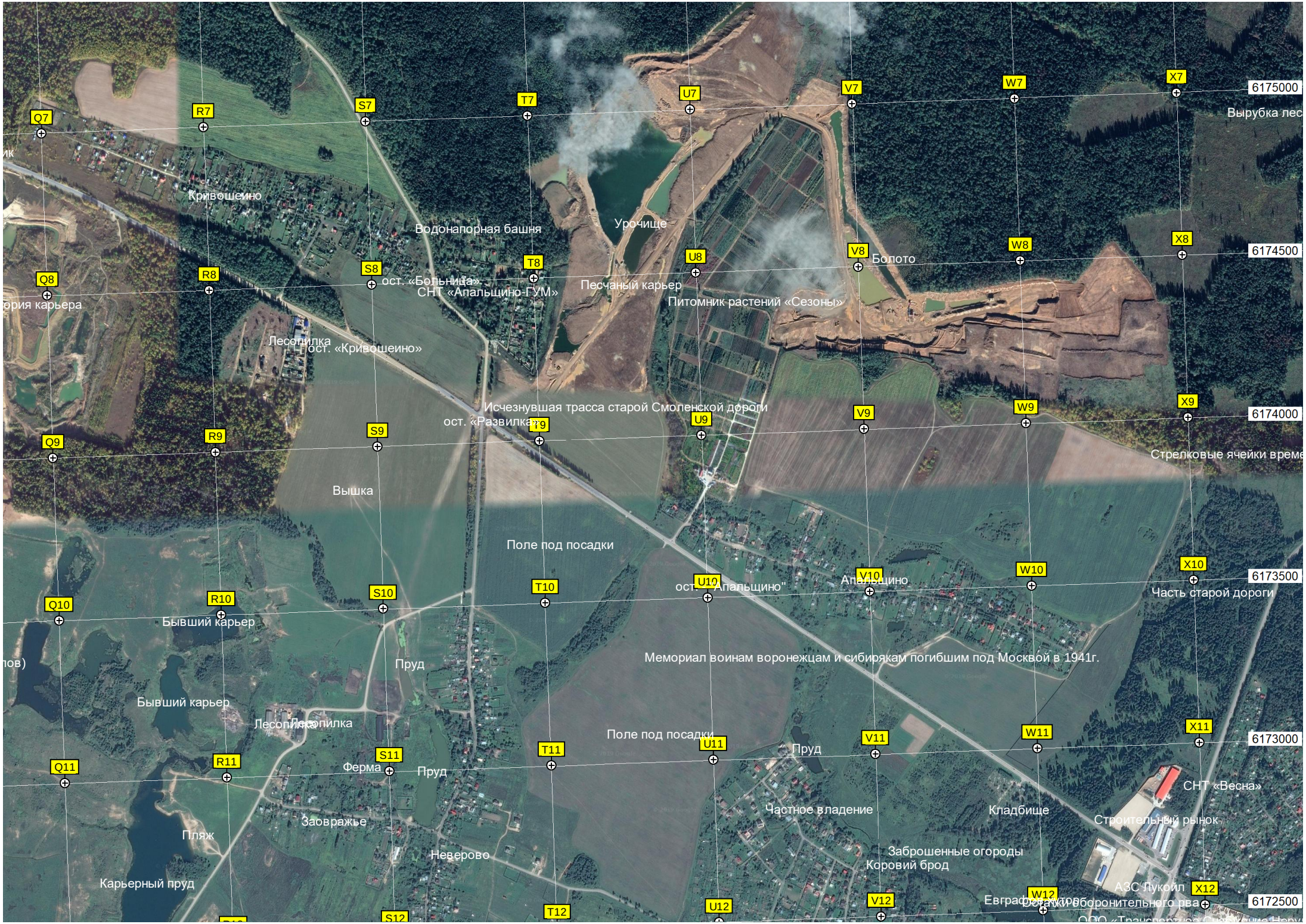
Q7
R7
S7
T7
U7
V7
W7
X7
6175000
Вырубка лес
Кривошеино
Водонапорная башня
Урочище
Q8
R8
S8
T8
U8
V8
W8
X8
6174500
Болото
ост. «Больница»
СНТ «Апальщино-ГУМ»
Песчаный карьер
Питомник растений «Сезоны»
Лесопилка
ост. «Кривошеино»
Исчезнувшая трасса старой Смоленской дороги
ост. «Развилка»
Q9
R9
S9
T9
U9
V9
W9
X9
6174000
Стрелковые ячейки време
Вышка
Поле под посадки
Q10
R10
S10
T10
U10
V10
W10
X10
6173500
ост. "Апальщино"
Апальщино
Часть старой дороги
Бывший карьер
Мемориал воинам воронежцам и сибирякам погибшим под Москвой в 1941г.
Пруд
Бывший карьер
Лесопилка
Лесопилка
Поле под посадки
Q11
R11
S11
T11
U11
V11
W11
X11
6173000
Ферма
Пруд
Пруд
СНТ «Весна»
Частное владение
Кладбище
Строительный рынок
Заовражье
Пляж
Неверово
Заброшенные огороды
Коровий брод
Карьерный пруд
АЗС Лукойл
Евграфовский
Q12
R12
S12
T12
U12
V12
W12
X12
6172500

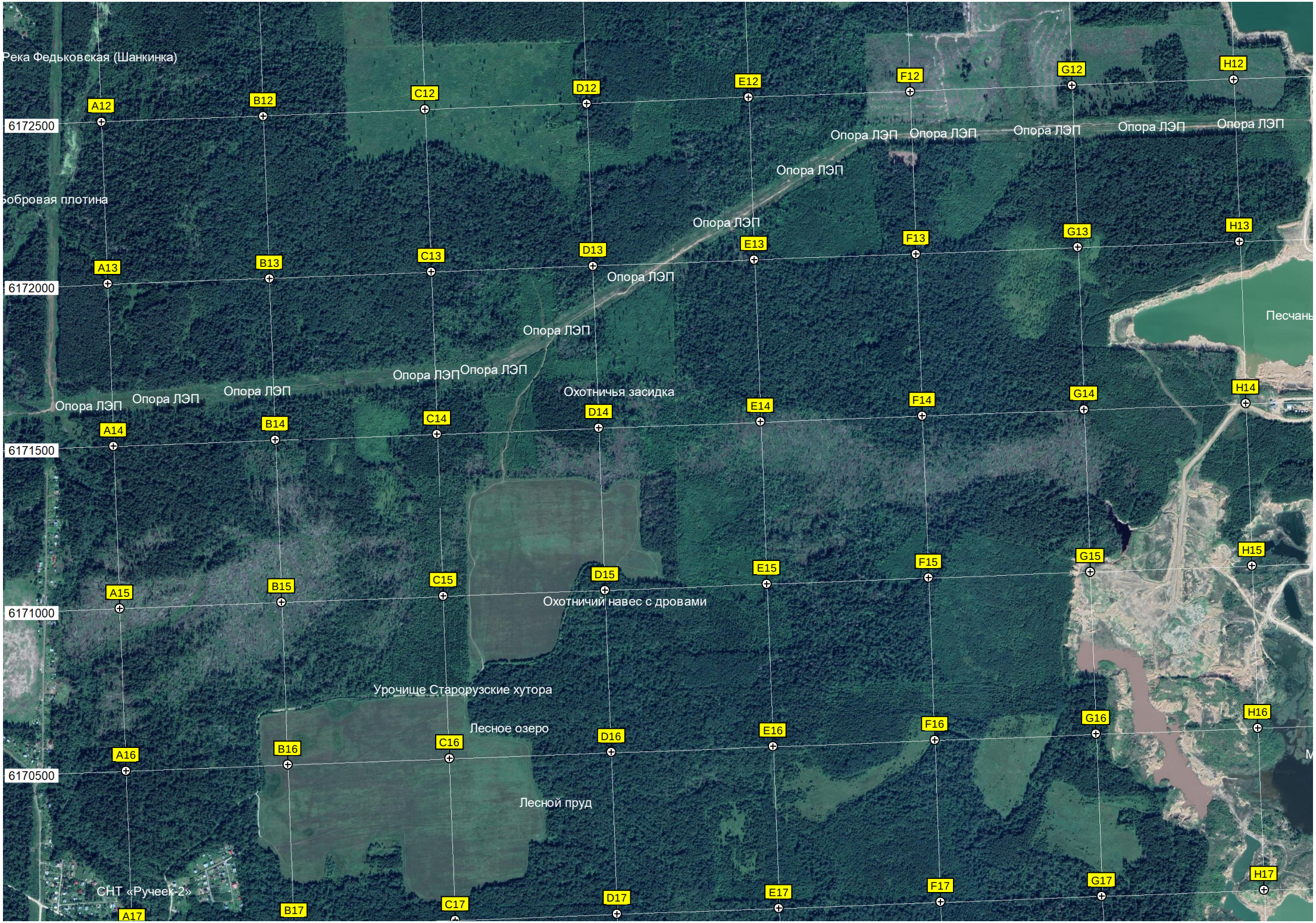
Река Федьковская (Шанкинка)
Бобровая плотина
Опора ЛЭП
Охотничья засидка
Песчань
Охотничий навес с дровами
Урочище Старорузские хутора
Лесное озеро
Лесной пруд
СНТ «Ручеек-2»
6172500
6172000
6171500
6171000
6170500
A12
B12
C12
D12
E12
F12
G12
H12
A13
B13
C13
D13
E13
F13
G13
H13
A14
B14
C14
D14
E14
F14
G14
H14
A15
B15
C15
D15
E15
F15
G15
H15
A16
B16
C16
D16
E16
F16
G16
H16
A17
B17
C17
D17
E17
F17
G17
H17

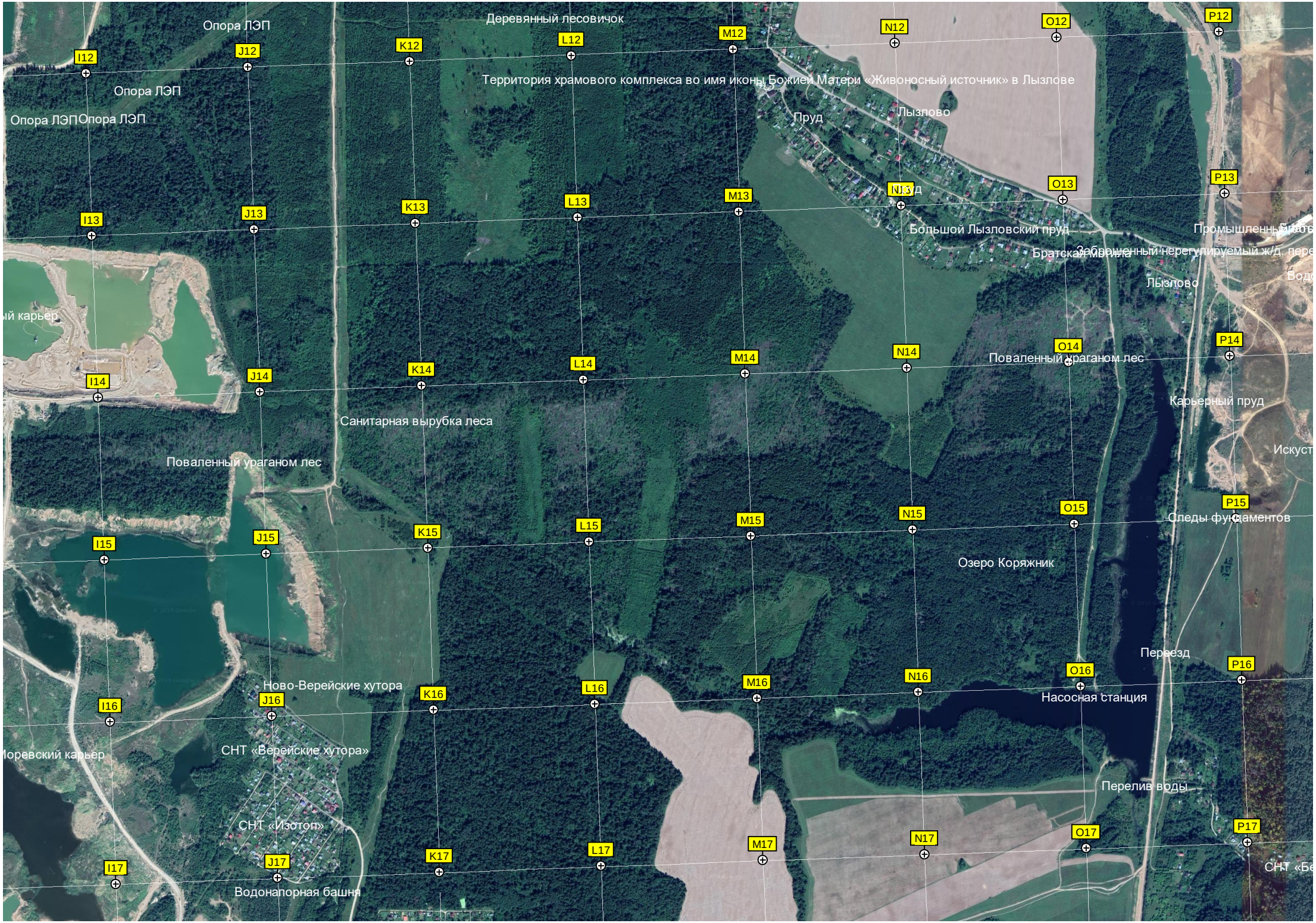
Опора ЛЭП
Деревянный лесовичок
Территория храмового комплекса во имя иконы Божией Матери «Живоносный источник» в Лызлове
Опора ЛЭП
Опора ЛЭПОпора ЛЭП
Пруд
Лызлово
Большой Лызловский пруд
Братская могила
Заброшенный нерегулируемый ж/д. пере
Промышленный
Лызлово
Поваленный ураганом лес
Карьерный пруд
Санитарная вырубка леса
Поваленный ураганом лес
Следы фундаментов
Озеро Коряжник
Переезд
Ново-Верейские хутора
Насосная станция
СНТ «Верейские хутора»
Перелив воды
СНТ «Изотоп»
Водонапорная башня
I12
J12
K12
L12
M12
N12
O12
P12
I13
J13
K13
L13
M13
N13
O13
P13
I14
J14
K14
L14
M14
N14
O14
P14
I15
J15
K15
L15
M15
N15
O15
P15
I16
J16
K16
L16
M16
N16
O16
P16
I17
J17
K17
L17
M17
N17
O17
P17

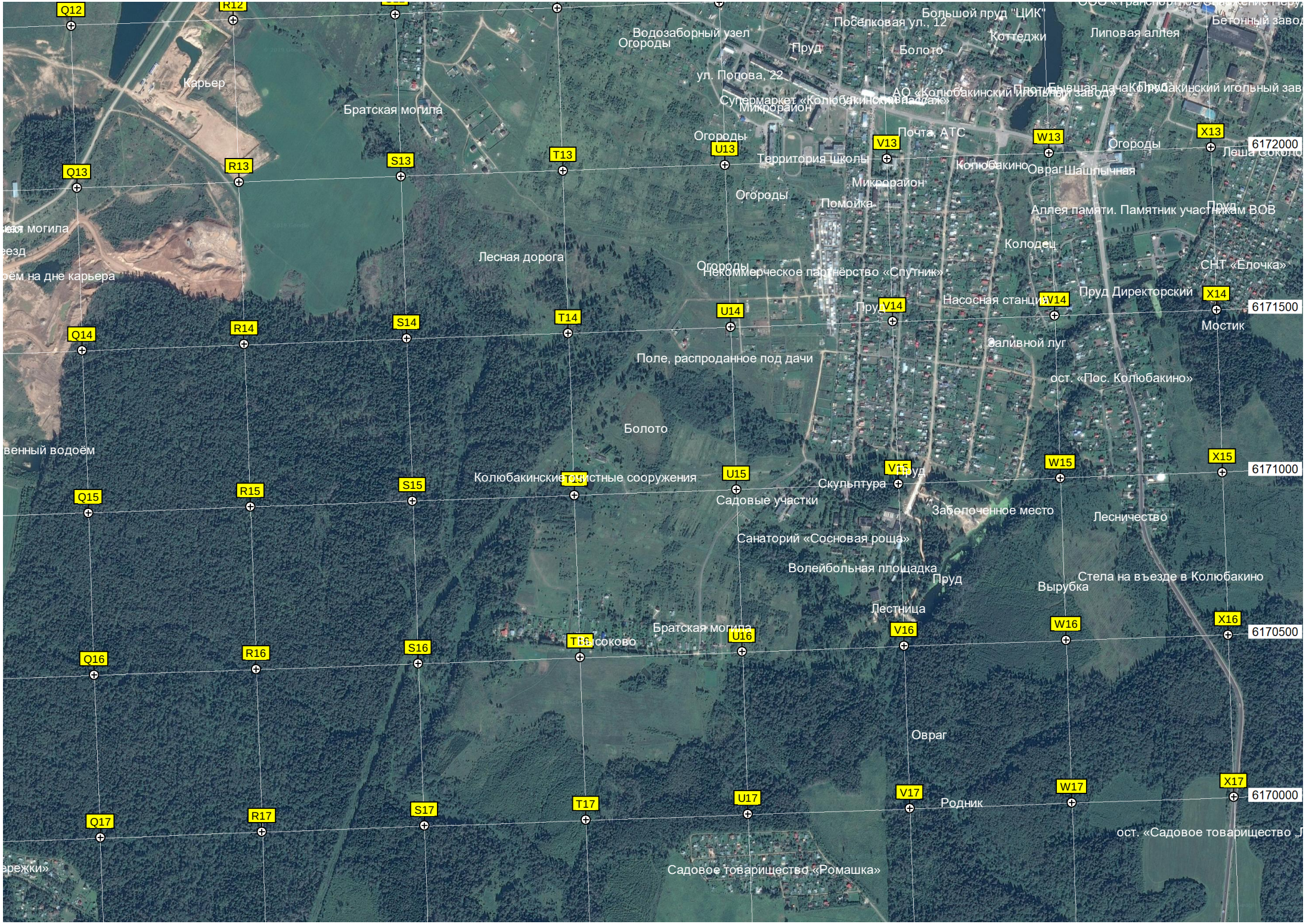
Q12
R12
Q13
R13
S13
T13
U13
V13
W13
X13
6172000
Q14
R14
S14
T14
U14
V14
W14
X14
6171500
Q15
R15
S15
T15
U15
V15
W15
X15
6171000
Q16
R16
S16
T16
U16
V16
W16
X16
6170500
Q17
R17
S17
T17
U17
V17
W17
X17
6170000
Карьер
Братская могила
Водозаборный узел
Огороды
Пруд
Поселковая ул., 12
Большой пруд "ЦИК"
Коттеджи
Болото
Липовая аллея
Бетонный завод
ул. Попова, 22
Супермаркет «Колюбакинский универсаж»
Микрорайон
АО «Колюбакинский игольный завод»
Бывшая дача
Колюбакинский игольный зав
Почта, АТС
Территория школы
Колюбакино
Овраг
Шашлычная
Леша Соколо
Помойка
Аллея памяти. Памятник участникам ВОВ
Колодец
Лесная дорога
Некоммерческое партнёрство «Спутник»
СНТ «Елочка»
Насосная станция
Пруд Директорский
Мостик
Заливной луг
Поле, распроданное под дачи
ост. «Пос. Колюбакино»
Болото
Колюбакинские туристные сооружения
Скульптура
Садовые участки
Заболоченное место
Лесничество
Санаторий «Сосновая роща»
Волейбольная площадка
Стела на въезде в Колюбакино
Вырубка
Лестница
Братская могила
Высоково
Овраг
Родник
ост. «Садовое товарищество „Л
Садовое товарищество «Ромашка»

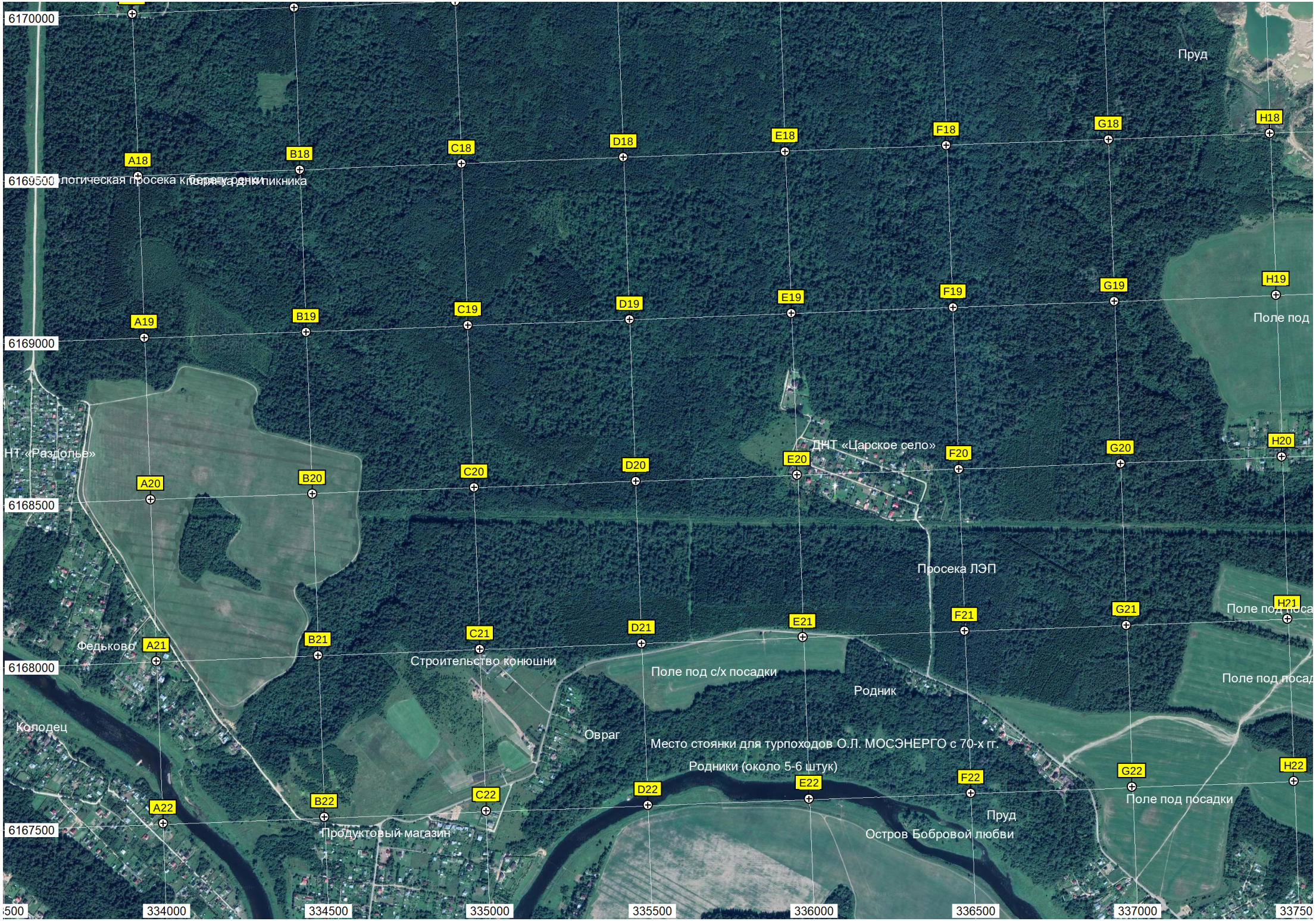
6170000
6169500
6169000
6168500
6168000
6167500
334000
334500
335000
335500
336000
336500
337000
A18
B18
C18
D18
E18
F18
G18
H18
A19
B19
C19
D19
E19
F19
G19
H19
A20
B20
C20
D20
E20
F20
G20
H20
A21
B21
C21
D21
E21
F21
G21
H21
A22
B22
C22
D22
E22
F22
G22
H22
Пруд
Поле под
ДНТ «Царское село»
НТ «Раздолье»
Просека ЛЭП
Федьково
Строительство конюшни
Поле под с/х посадки
Родник
Колодец
Овраг
Место стоянки для турпоходов О.Л. МОСЭНЕРГО с 70-х гг.
Родники (около 5-6 штук)
Поле под посадки
Пруд
Остров Бобровой любви
Продуктовый магазин

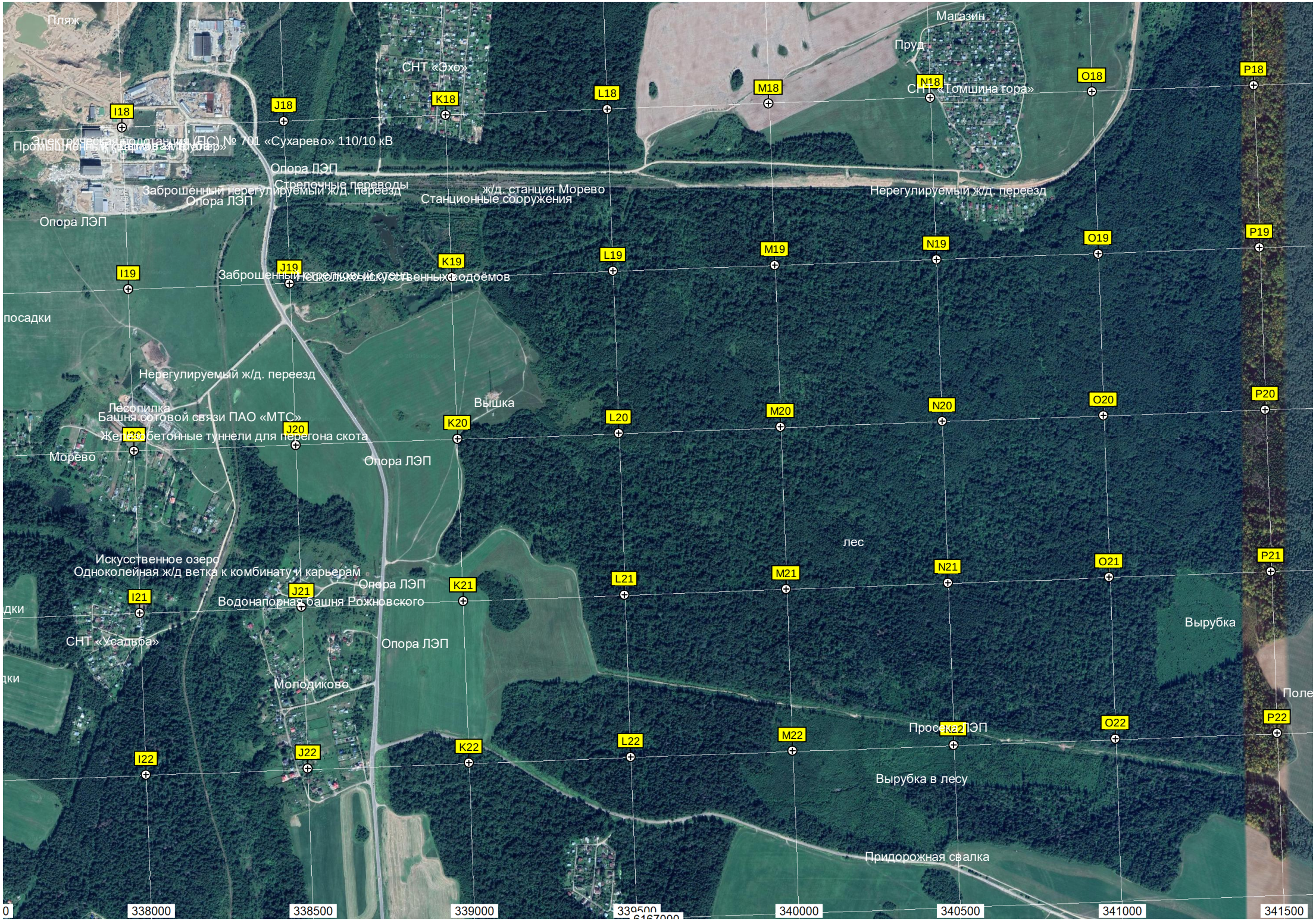
Пляж
Магазин
Пруд
СНТ «Эхо»
СНТ «Томшина гора»
I18
J18
K18
L18
M18
N18
O18
P18
Электрическая подстанция (ПС) № 701 «Сухарево» 110/10 кВ
Промышленный
Опора ПЭП
Стрелочные переводы
Заброшенный нерегулируемый ж/д. переезд
Опора ЛЭП
ж/д. станция Морево
Станционные сооружения
Нерегулируемый ж/д. переезд
Опора ЛЭП
I19
J19
K19
L19
M19
N19
O19
P19
Заброшенный
посадки
Нерегулируемый ж/д. переезд
Лесопилка
Башня сотовой связи ПАО «МТС»
Вышка
I20
J20
K20
L20
M20
N20
O20
P20
Морево
Опора ЛЭП
лес
Искусственное озеро
Одноколейная ж/д ветка к комбинату и карьерам
Опора ЛЭП
I21
J21
K21
L21
M21
N21
O21
P21
Водонапорная башня Рожновского
Вырубка
СНТ «Усадьба»
Опора ЛЭП
Молодиково
Поле
I22
J22
K22
L22
M22
N22
O22
P22
Просека ЛЭП
Вырубка в лесу
Придорожная свалка
338000
338500
339000
339500
340000
340500
341000
341500

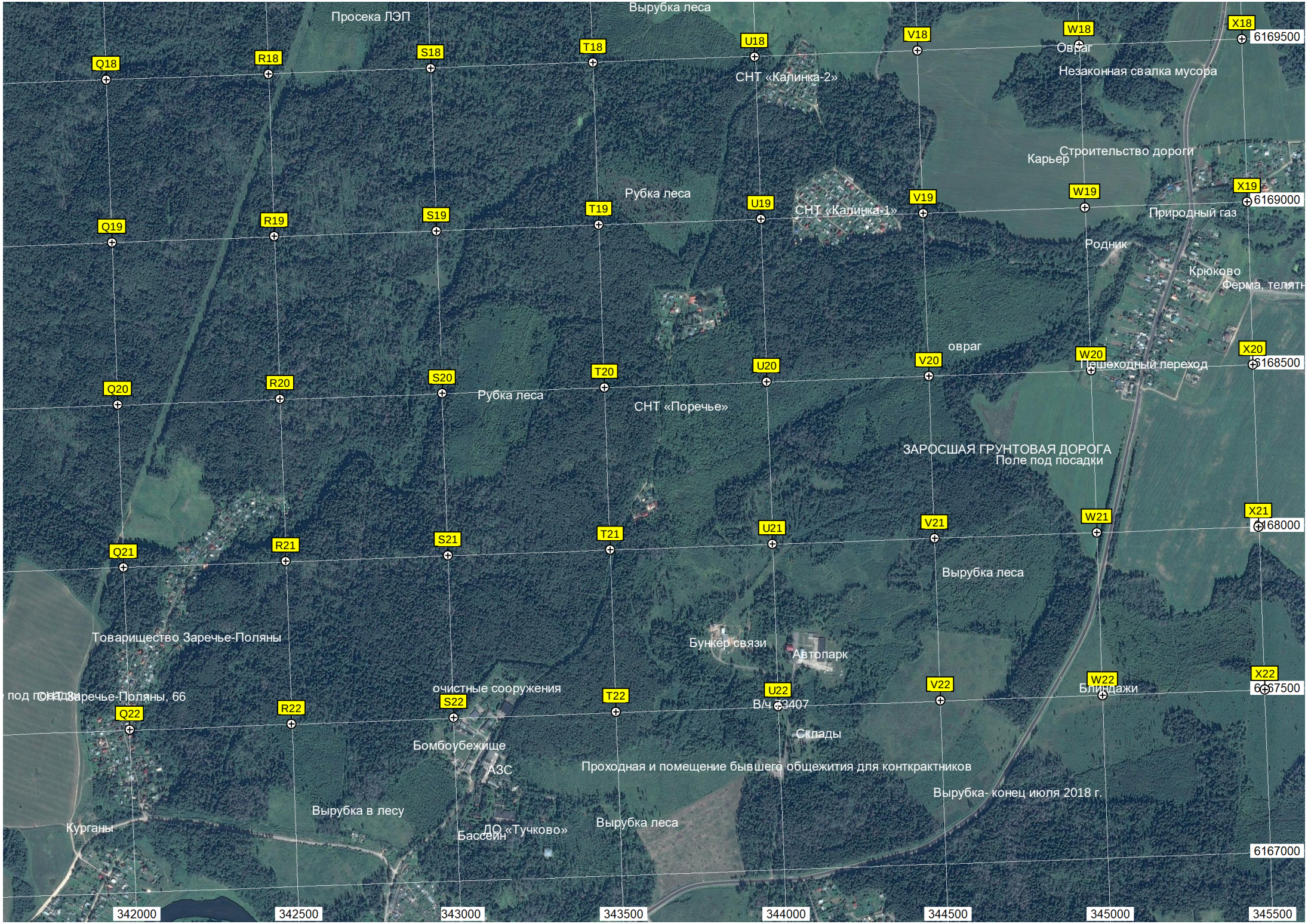
Просека ЛЭП
Вырубка леса
Q18
R18
S18
T18
U18
V18
W18
X18
6169500
Овраг
Незаконная свалка мусора
СНТ «Калинка-2»
Карьер
Строительство дороги
Рубка леса
Q19
R19
S19
T19
U19
V19
W19
X19
6169000
СНТ «Калинка-1»
Природный газ
Родник
Крюково
Ферма, телятн
овраг
Q20
R20
S20
T20
U20
V20
W20
X20
6168500
Пешеходный переход
Рубка леса
СНТ «Поречье»
ЗАРОСШАЯ ГРУНТОВАЯ ДОРОГА
Поле под посадки
Q21
R21
S21
T21
U21
V21
W21
X21
6168000
Вырубка леса
Товарищество Заречье-Поляны
Бункер связи
Автопарк
очистные сооружения
Q22
R22
S22
T22
U22
V22
W22
X22
6167500
Блиндажи
В/ч 33407
Склады
Бомбоубежище
АЗС
Проходная и помещение бывшего общежития для конткрактников
Вырубка- конец июля 2018 г.
Вырубка в лесу
Курганы
ДО «Тучково»
Бассейн
Вырубка леса
6167000
342000
342500
343000
343500
344000
344500
345000
345500