
6267000
6266000
6265000
6264000
G8
H8
I8
J8
K8
L8
M8
N8
O8
G9
H9
I9
J9
K9
L9
M9
N9
O9
G10
H10
I10
J10
K10
L10
M10
N10
O10
G11
H11
I11
J11
K11
L11
M11
N11
O11
G12
H12
I12
J12
K12
L12
M12
N12
O12
G13
H13
I13
J13
K13
L13
M13
N13
O13
ДНП "Никольские усадьбы"
Урочище Сазониха


Исток ручья Овяшовка
Магазин
Хвойный
P7
Q7
R7
S7
T7
U7
V7
W7
X7
P8
Q8
R8
S8
T8
U8
V8
W8
X8
P9
Q9
R9
S9
T9
U9
V9
W9
X9
P10
Q10
R10
S10
T10
U10
V10
W10
X10
P11
Q11
R11
S11
T11
U11
V11
W11
X11
P12
Q12
R12
S12
T12
U12
V12
W12
X12
P13
Q13
R13
S13
T13
U13
V13
W13
X13

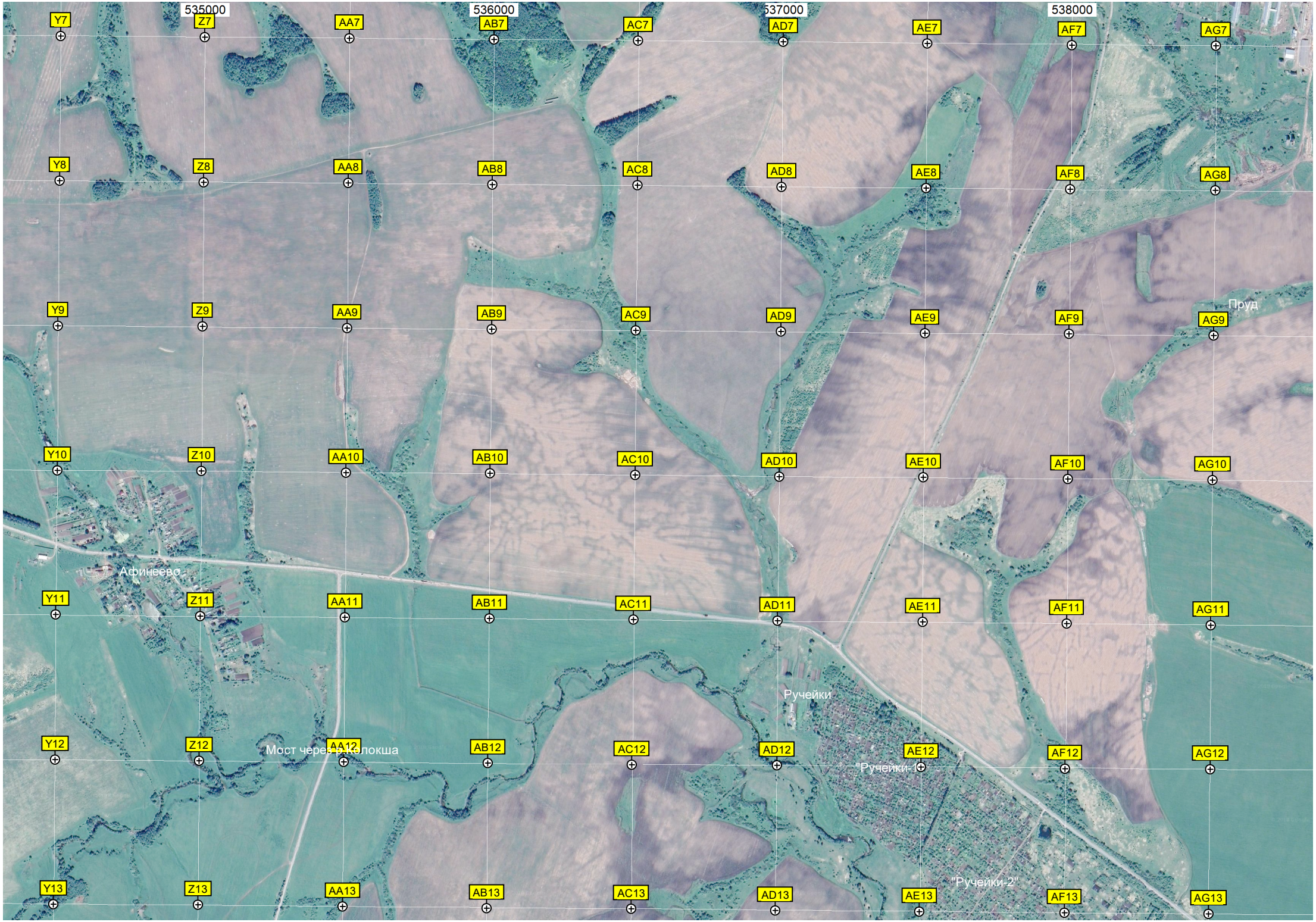
535000
536000
537000
538000
Y7
Z7
AA7
AB7
AC7
AD7
AE7
AF7
AG7
Y8
Z8
AA8
AB8
AC8
AD8
AE8
AF8
AG8
Y9
Z9
AA9
AB9
AC9
AD9
AE9
AF9
AG9
Пруд
Y10
Z10
AA10
AB10
AC10
AD10
AE10
AF10
AG10
Афинеево
Y11
Z11
AA11
AB11
AC11
AD11
AE11
AF11
AG11
Ручейки
Y12
Z12
AA12
AB12
AC12
AD12
AE12
AF12
AG12
Мост через р.Колокша
"Ручейки-1"
"Ручейки-2"
Y13
Z13
AA13
AB13
AC13
AD13
AE13
AF13
AG13


539000
540000
541000
AH7
AI7
AJ7
AK7
AL7
6267000
Пруд
AH8
AI8
AJ8
AK8
AL8
Пруд
AH9
Плотина
AI9
AJ9
AK9
AL9
6266000
AH10
AI10
AJ10
AK10
AL10
Кладбище
AH11
AI11
AJ11
AK11
AL11
6265000
Пруд
AH12
AI12
AJ12
AK12
AL12
Пруд
AH13
AI13
AJ13
AK13
AL13


G14
H14
I14
J14
K14
L14
M14
N14
O14
G15
H15
I15
J15
K15
L15
M15
N15
O15
6263000
Елховское Лесничество
G16
H16
I16
J16
K16
L16
M16
N16
O16
G17
H17
I17
J17
K17
L17
M17
N17
O17
6262000
Урочище Марцино
Пруд
G18
H18
I18
J18
K18
L18
M18
N18
O18
G19
H19
I19
J19
K19
L19
M19
N19
O19
6261000


P14
Q14
R14
Епох
S14
T14
U14
V14
W14
X14
P15
Q15
R15
S15
T15
U15
V15
W15
X15
P16
Q16
R16
S16
T16
U16
V16
W16
X16
Урочище Камынка
Пруд
Фроловское кладбище
P17
Q17
R17
S17
T17
U17
V17
W17
X17
Фроловское
P18
Q18
R18
S18
T18
U18
V18
W18
X18
P19
Пруд
Q19
R19
S19
T19
U19
V19
W19
X19


Юрьев-польский конный завод
Место слияния рек Колокша и Жеребчиха
Косинская основная общеобразовательная школа
Пруд
Храм Иоанна Богослова
Мост через р.Жеребчиха
Пруд
Пруд
Пруд
Экоотель "Золотое кольцо"
Y14
Z14
AA14
AB14
AC14
AD14
AE14
AF14
AG14
Y15
Z15
AA15
AB15
AC15
AD15
AE15
AF15
AG15
Y16
Z16
AA16
AB16
AC16
AD16
AE16
AF16
AG16
Y17
Z17
AA17
AB17
AC17
AD17
AE17
AF17
AG17
Y18
Z18
AA18
AB18
AC18
AD18
AE18
AF18
AG18
Y19
Z19
AA19
AB19
AC19
AD19
AE19
AF19
AG19


Место слияния рек Колокша и Турдон
AH14
AI14
AJ14
AK14
AL14
Мост
AH15
AI15
AJ15
AK15
AL15
6263000
Переход труб
AH16
AI16
AJ16
AK16
AL16
Артиллерийская ул.
Электрическая подстанция (ПС) «Юрьев-Польская», 110/35/10 кВ
Гаражи
Школа № 1
ул. Герцена, 15
Артиллерийская ул., 32а
Храм Илии Пророка в Ильинском
AH17
AI17
AJ17
AK17
AL17
ул. Герцена, 13а
ПМК-17 проектно-изыскательной организации "Владимирводстрой"
6262000
Ильинское
Пруд
Покровская ул., 48
ул. Строителей, 2
AH18
AI18
AJ18
AK18
AL18
Водонапорная башня Можновского
Кафе «Акварель»
Вышка мобильной связи
AH19
AI19
AJ19
AK19
AL19
Вокзальная ул.
6261000
Вокзальная ул., 20


G20
H20
I20
J20
K20
L20
M20
N20
O20
Волокитино
G21
H21
I21
J21
K21
L21
M21
N21
O21
6260000
G22
H22
I22
J22
K22
L22
M22
N22
O22
G23
H23
I23
J23
K23
L23
M23
N23
O23
6259000
G24
H24
I24
J24
K24
L24
M24
N24
O24
G25
H25
I25
J25
K25
L25
M25
N25
O25
6258000
G26
H26
I26
J26
K26
L26
M26
N26
O26


P20
Q20
R20
S20
T20
U20
V20
W20
X20
Урочище Беречино
P21
Q21
R21
S21
T21
U21
V21
W21
X21
P22
Q22
R22
S22
T22
U22
V22
W22
X22
Урочище Даниловское
P23
Q23
R23
S23
T23
U23
V23
W23
X23
Урочище Колодово
Урочище Новосёлки
P24
Q24
R24
S24
T24
U24
V24
W24
X24
Урочище Мещерка
P25
Q25
R25
S25
T25
U25
V25
W25
X25

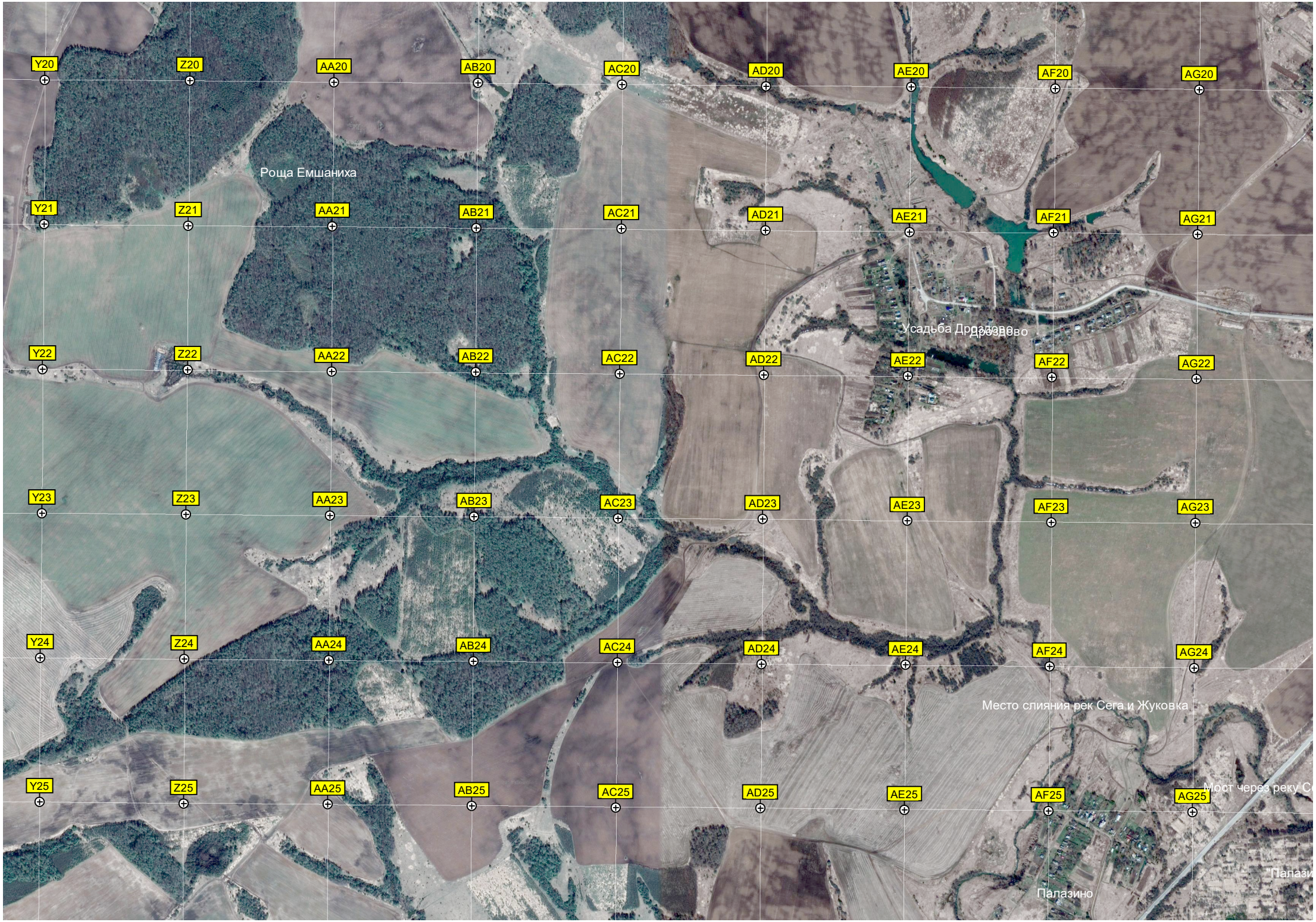
Y20
Z20
AA20
AB20
AC20
AD20
AE20
AF20
AG20
Роща Емшаниха
Y21
Z21
AA21
AB21
AC21
AD21
AE21
AF21
AG21
Усадьба Дрозд
Дроздово
Y22
Z22
AA22
AB22
AC22
AD22
AE22
AF22
AG22
Y23
Z23
AA23
AB23
AC23
AD23
AE23
AF23
AG23
Y24
Z24
AA24
AB24
AC24
AD24
AE24
AF24
AG24
Место слияния рек Сега и Жуковка
Y25
Z25
AA25
AB25
AC25
AD25
AE25
AF25
AG25
Мост через реку С
Палазино

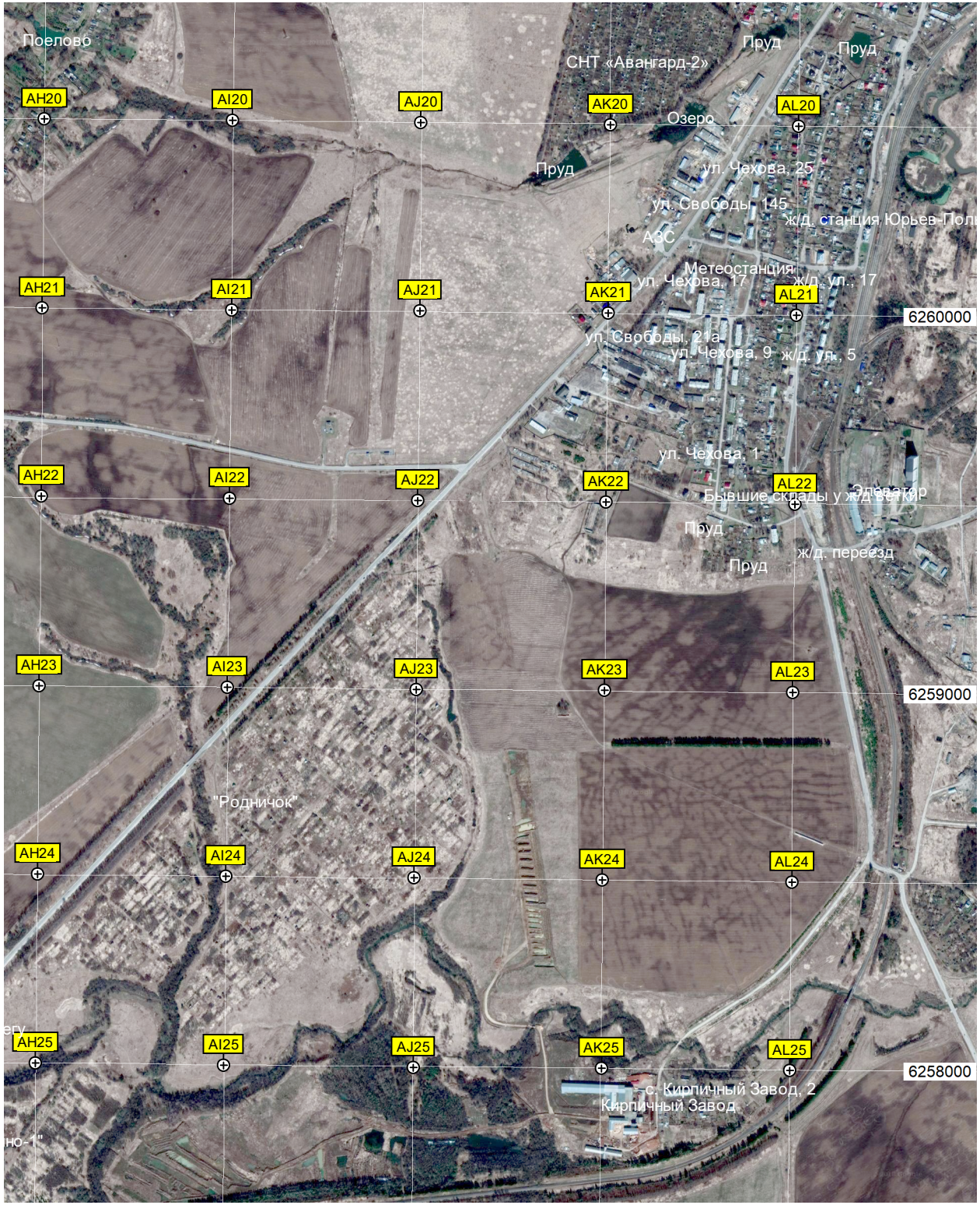
Поелово
СНТ «Авангард-2»
Пруд
Пруд
Озеро
Пруд
ул. Чехова, 25
ул. Свободы, 145
ж/д. станция Юрьев-Пол
АЗС
Метеостанция
ул. Чехова, 17
ж/д. ул., 17
ул. Свободы, 21а
ул. Чехова, 9
ж/д. ул., 5
ул. Чехова, 1
Элеватор
Бывшие склады у ж/д вокз
Пруд
ж/д. переезд
Пруд
"Родничок"
с. Кирпичный Завод, 2
Кирпичный Завод
AH20
AI20
AJ20
AK20
AL20
AH21
AI21
AJ21
AK21
AL21
6260000
AH22
AI22
AJ22
AK22
AL22
AH23
AI23
AJ23
AK23
AL23
6259000
AH24
AI24
AJ24
AK24
AL24
AH25
AI25
AJ25
AK25
AL25
6258000

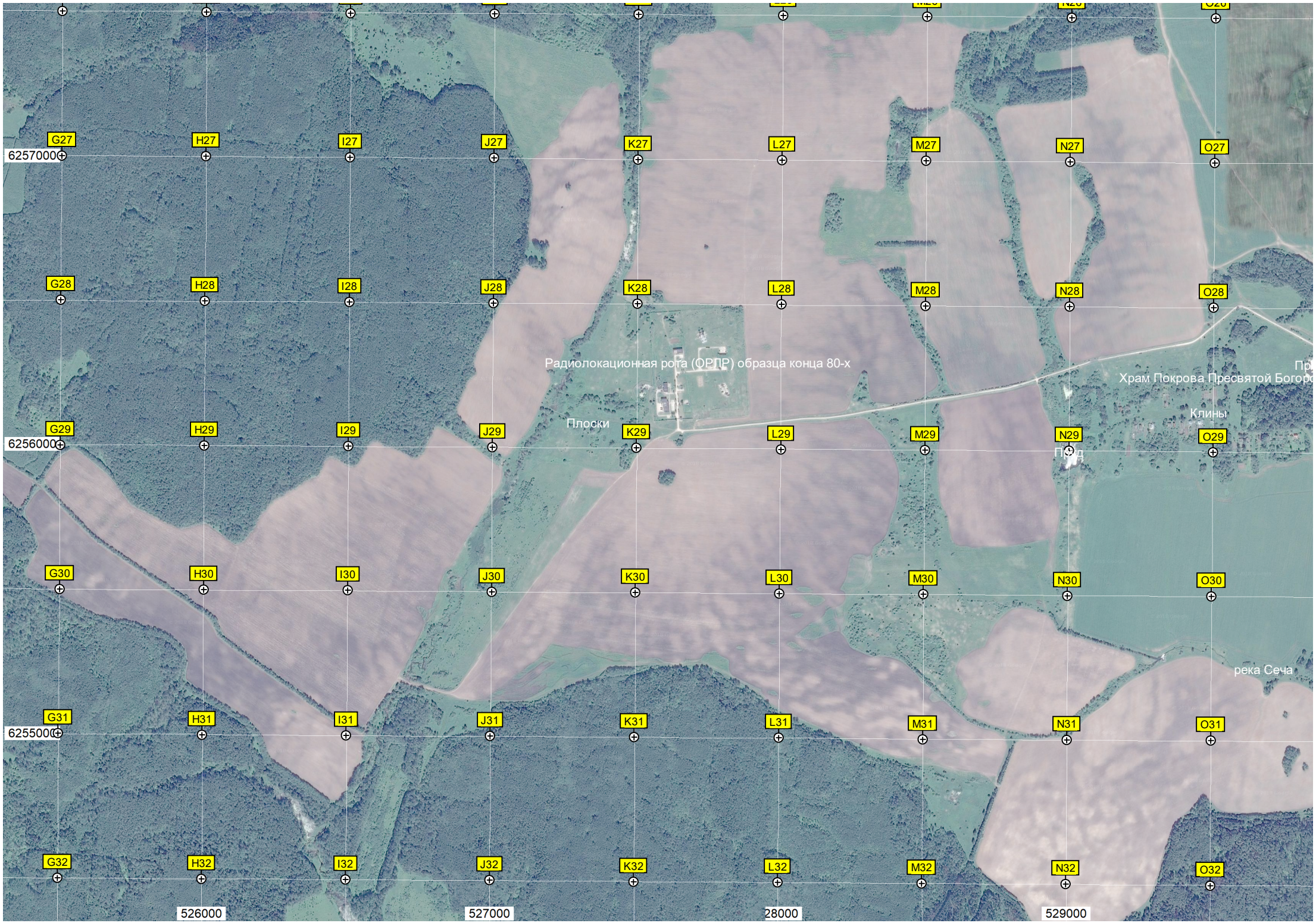
G27
H27
I27
J27
K27
L27
M27
N27
O27
6257000
G28
H28
I28
J28
K28
L28
M28
N28
O28
Радиолокационная рота (ОРЛР) образца конца 80-х
Храм Покрова Пресвятой Богоро
Клины
Плоски
G29
H29
I29
J29
K29
L29
M29
N29
O29
6256000
G30
H30
I30
J30
K30
L30
M30
N30
O30
река Сеча
G31
H31
I31
J31
K31
L31
M31
N31
O31
6255000
G32
H32
I32
J32
K32
L32
M32
N32
O32
526000
527000
28000
529000

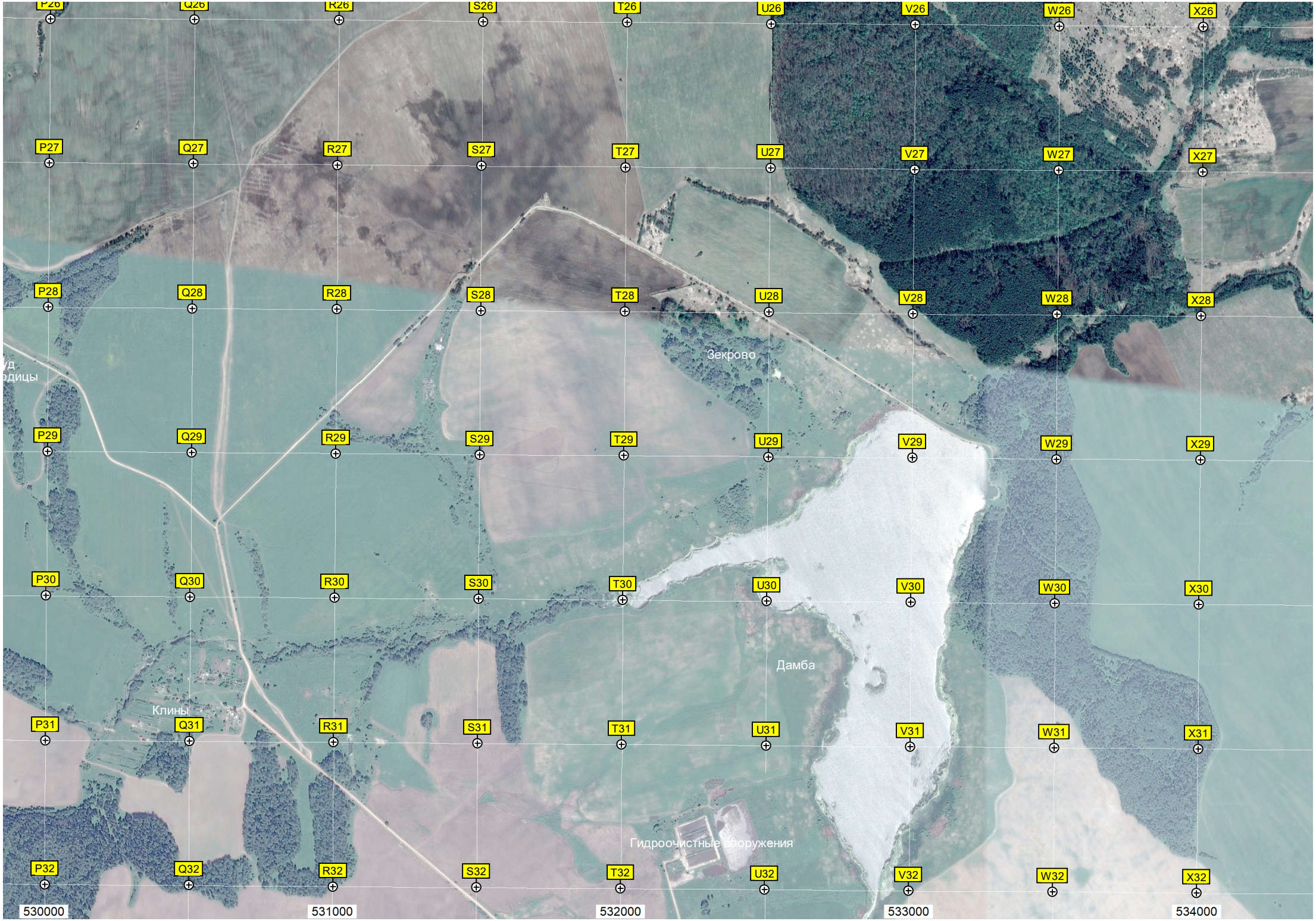
P26
Q26
R26
S26
T26
U26
V26
W26
X26
P27
Q27
R27
S27
T27
U27
V27
W27
X27
P28
Q28
R28
S28
T28
U28
V28
W28
X28
Зекрово
P29
Q29
R29
S29
T29
U29
V29
W29
X29
P30
Q30
R30
S30
T30
U30
V30
W30
X30
Дамба
Клины
P31
Q31
R31
S31
T31
U31
V31
W31
X31
Гидроочистные сооружения
P32
Q32
R32
S32
T32
U32
V32
W32
X32
530000
531000
532000
533000
534000


Y26
Z26
AA26
AB26
AC26
AD26
AE26
AF26
AG26
Пруд
Место бывшего хутора
Y27
Z27
AA27
AB27
AC27
AD27
AE27
AF27
AG27
урочище Смердово
Y28
Z28
AA28
AB28
AC28
AD28
AE28
AF28
AG28
Y29
Z29
AA29
AB29
AC29
AD29
AE29
AF29
AG29
Урочище Терентьево
Y30
Z30
AA30
AB30
AC30
AD30
AE30
AF30
AG30
Y31
Z31
AA31
AB31
AC31
AD31
AE31
AF31
AG31
Андреевское
Y32
Z32
AA32
AB32
AC32
AD32
AE32
AF32
AG32
535000
536000
537000
538000


AH26
AI26
AJ26
AK26
AL26
AH27
AI27
AJ27
AK27
AL27
6257000
AH28
AI28
AJ28
AK28
AL28
Водонапорная башня Рожновского
AH29
AI29
AJ29
AK29
Сосновый Бор
AL29
6256000
Центральная ул., 9
Водонапорная башня Рожновского
Центральная ул., 4
Школьная ул., 2
Зелёная ул., 6
AH30
AI30
AJ30
AK30
AL30
AH31
AI31
AJ31
AK31
AL31
6255000
AH32
AI32
AJ32
AK32
AL32
539000
540000
541000