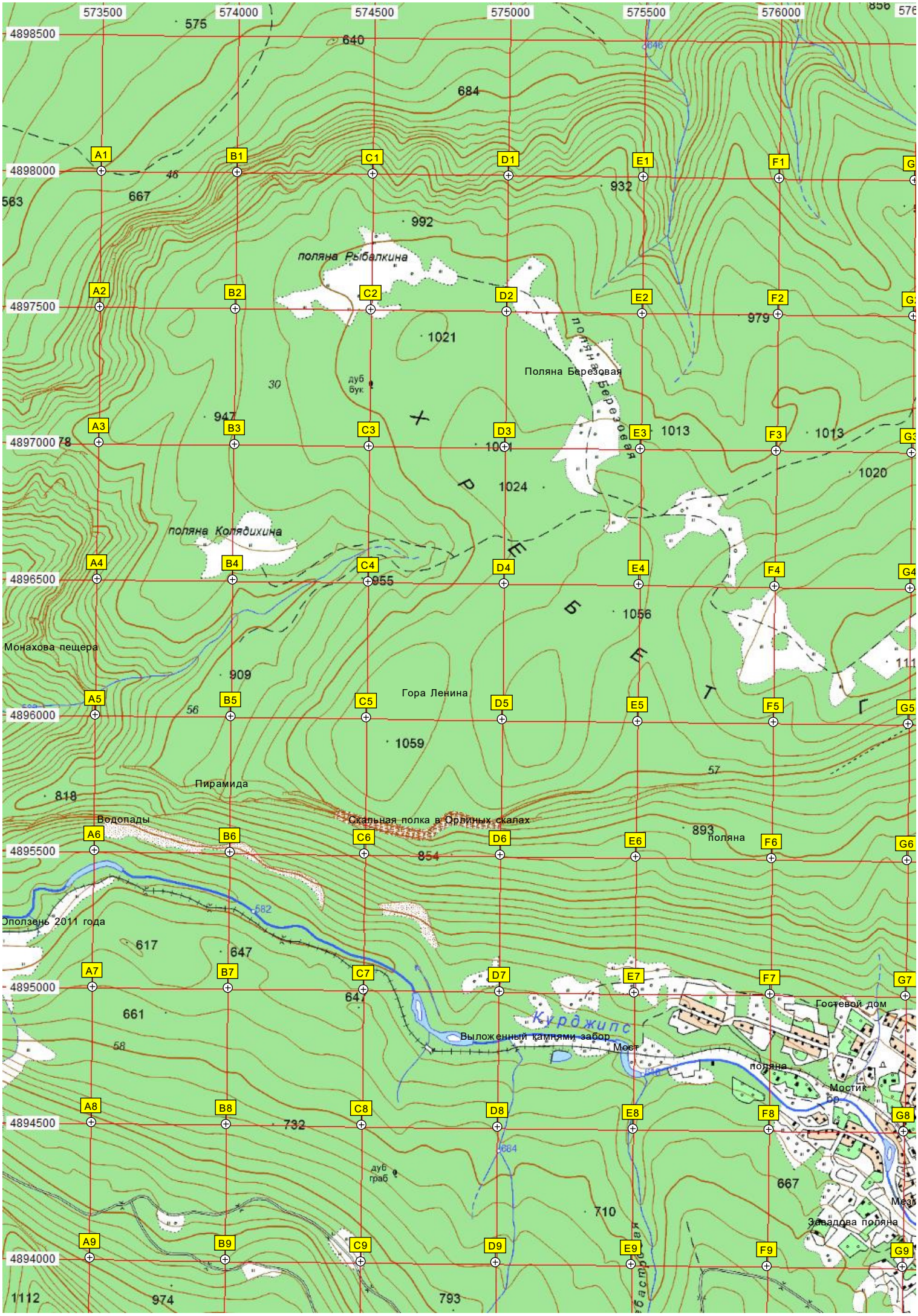
573500
574000
574500
575000
575500
576000
4898500
4898000
4897500
4897000
4896500
4896000
4895500
4895000
4894500
4894000
575
640
684
667
563
992
932
поляна Рыбалкина
1021
979
Поляна Березовая
947
1013
1013
1024
1020
поляна Колядихина
955
1056
Монахова пещера
909
Гора Ленина
1059
818
Пирамида
Водопады
Скальная полка в Орлиных скалах
893
поляна
854
Оползень 2011 года
617
647
661
647
Курджипс
Выложенный камнями забор
Мост
Гостевой дом
поляна
Мостик
732
667
710
Завадова поляна
1112
974
793
A1
B1
C1
D1
E1
F1
A2
B2
C2
D2
E2
F2
A3
B3
C3
D3
E3
F3
A4
B4
C4
D4
E4
F4
A5
B5
C5
D5
E5
F5
A6
B6
C6
D6
E6
F6
A7
B7
C7
D7
E7
F7
A8
B8
C8
D8
E8
F8
A9
B9
C9
D9
E9
F9

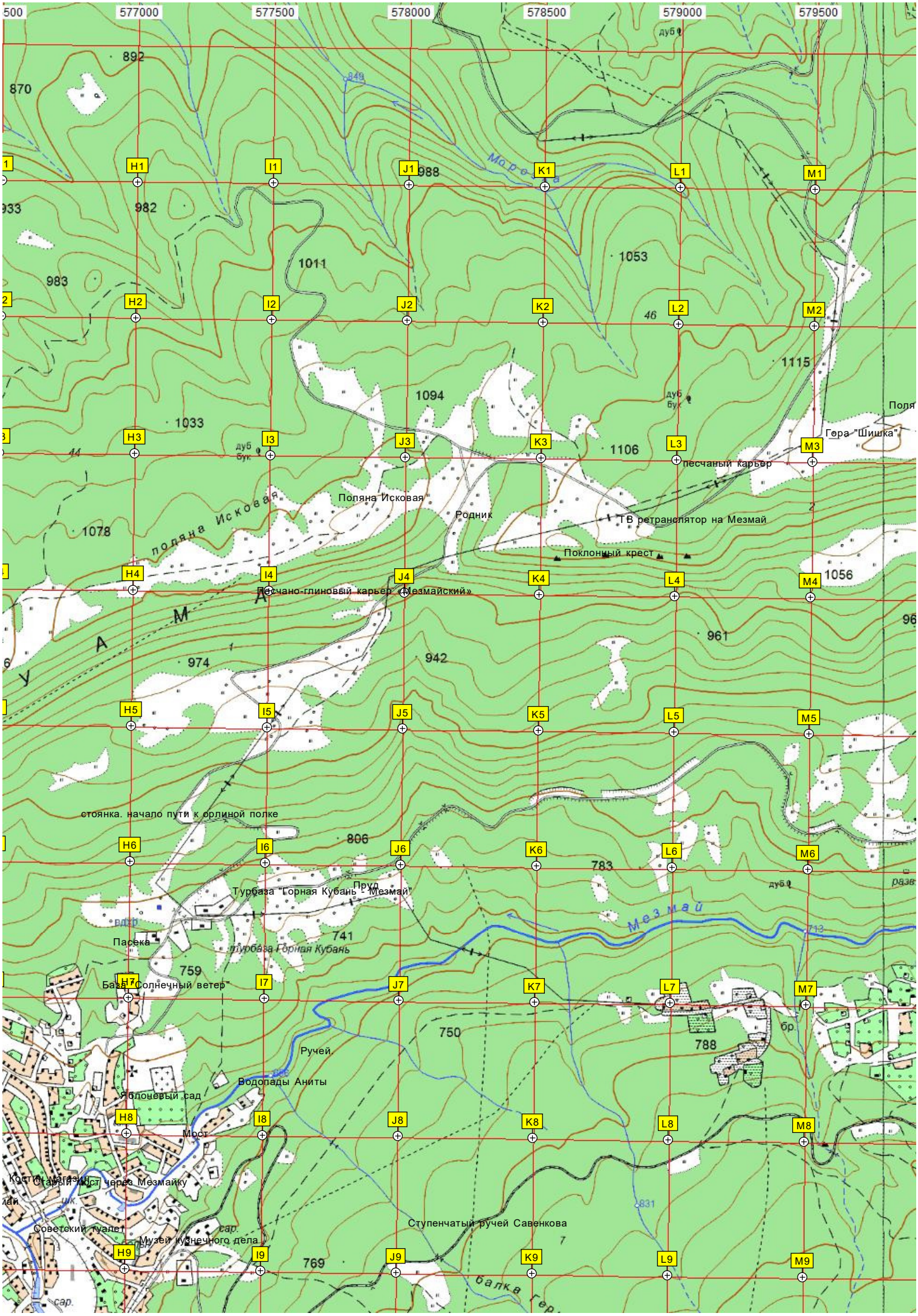
577000
577500
578000
578500
579000
579500
892
870
849
988
982
933
1011
1053
983
46
1115
1094
1033
1106
44
1078
Поляна Исковая
Родник
ТВ ретранслятор на Мезмай
Поклонный крест
Песчано-глиновый карьер «Мезмайский»
песчаный карьер
Гора "Шишка"
Поля
1056
961
974
942
стоянка. начало пути к орлиной полке
806
783
Пруд
Турбаза "Горная Кубань - Мезмай"
Мезмай
741
Пасека
759
Базы "Солнечный ветер"
750
788
Ручей
Водопады Аниты
Яблоневый сад
Мост
Костин магазин
Старый мост через Мезмайку
Советский туалет
Музей кузнечного дела
769
Ступенчатый ручей Савенкова
831
713
H1
I1
J1
K1
L1
M1
H2
I2
J2
K2
L2
M2
H3
I3
J3
K3
L3
M3
H4
I4
J4
K4
L4
M4
H5
I5
J5
K5
L5
M5
H6
I6
J6
K6
L6
M6
H7
I7
J7
K7
L7
M7
H8
I8
J8
K8
L8
M8
H9
I9
J9
K9
L9
M9

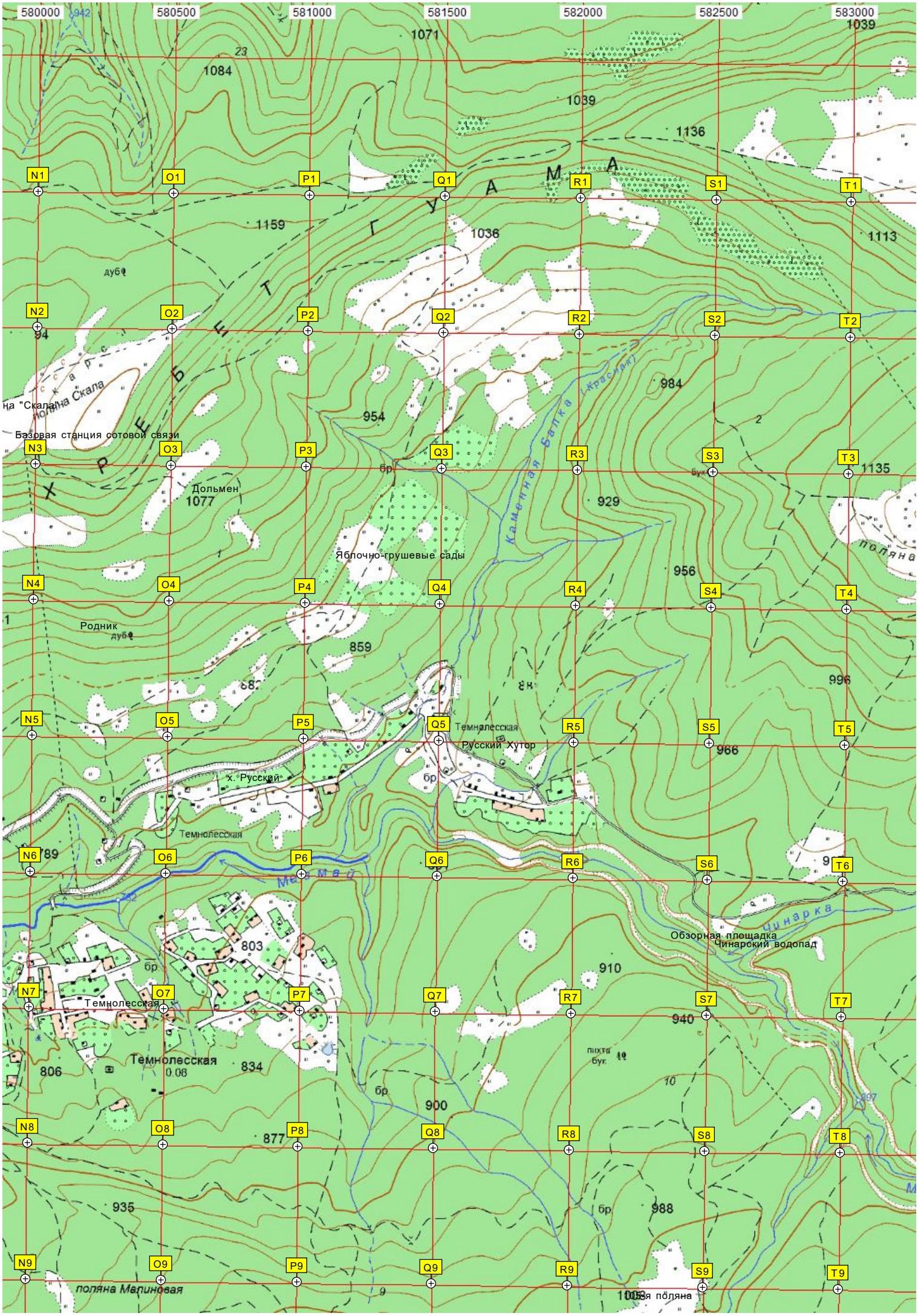
580000
580500
581000
581500
582000
582500
583000
Г У А М А
Х Р Е Б Е Т
Базовая станция сотовой связи
Дольмен
1077
Яблочно-грушевые сады
Родник
Каменная балка (Красная)
Темнолесская
Русский Хутор
х. Русский
Темнолесская
Обзорная площадка
Чинарский водопад
Чинарка
Темнолесская
Темнолесская
0.08
поляна Малиновая
поляна
1071
1084
1039
1136
1159
1036
1113
984
954
929
956
859
996
966
803
910
940
806
834
900
877
935
988
1135

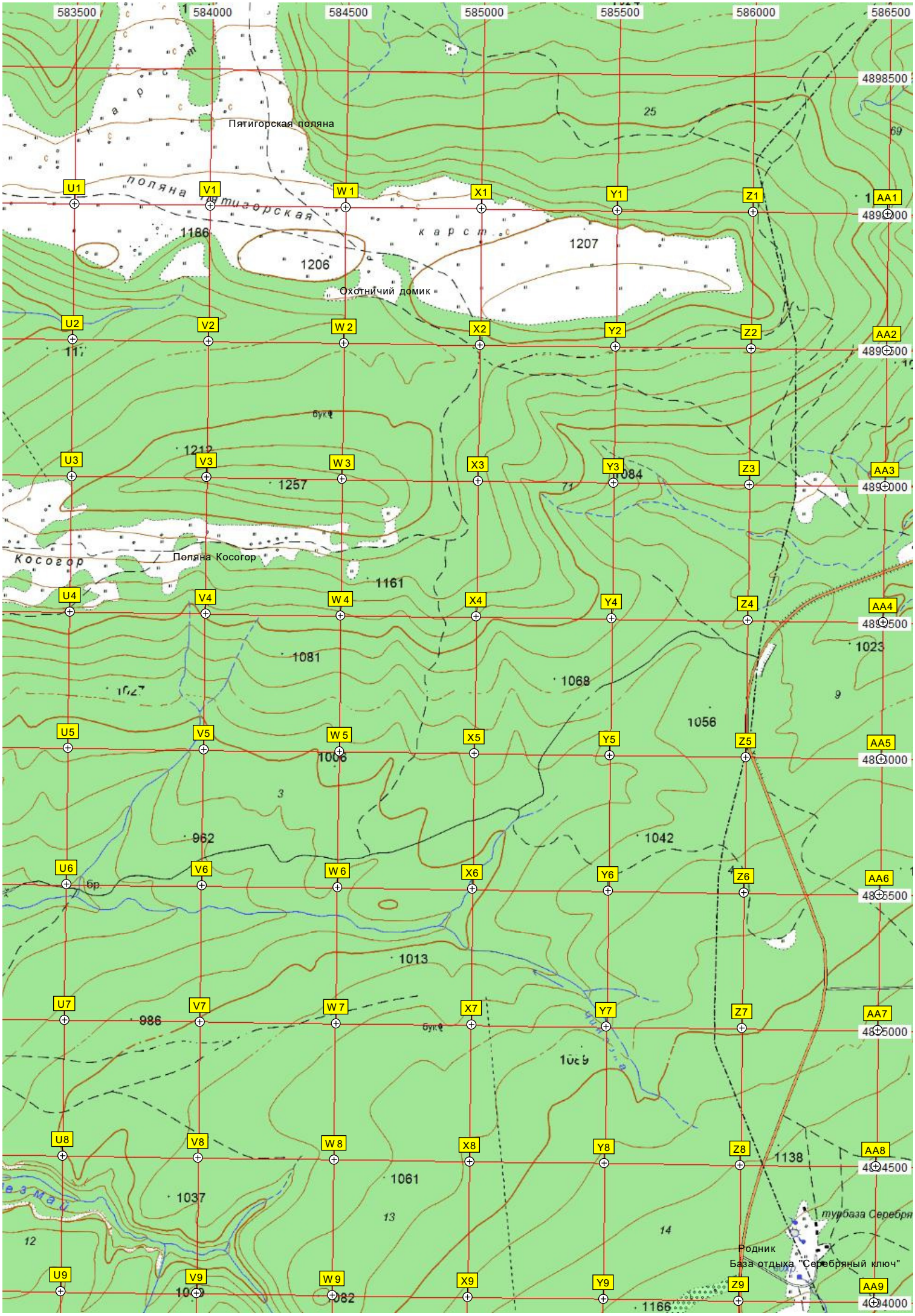
583500
584000
584500
585000
585500
586000
586500
4898500
Пятигорская поляна
поляна
Пятигорская
карст
1186
1206
1207
Охотничий домик
1212
1257
Косогор
Поляна Косогор
1161
1081
1068
1056
1023
1006
962
1042
1013
986
1061
1037
1138
1166
турбаза Серебря
Родник
База отдыха "Серебряный ключ"
U1
V1
W 1
X1
Y1
Z1
AA1
U2
V2
W 2
X2
Y2
Z2
AA2
U3
V3
W 3
X3
Y3
Z3
AA3
U4
V4
W 4
X4
Y4
Z4
AA4
U5
V5
W 5
X5
Y5
Z5
AA5
U6
V6
W 6
X6
Y6
Z6
AA6
U7
V7
W 7
X7
Y7
Z7
AA7
U8
V8
W 8
X8
Y8
Z8
AA8
U9
V9
W 9
X9
Y9
Z9
AA9

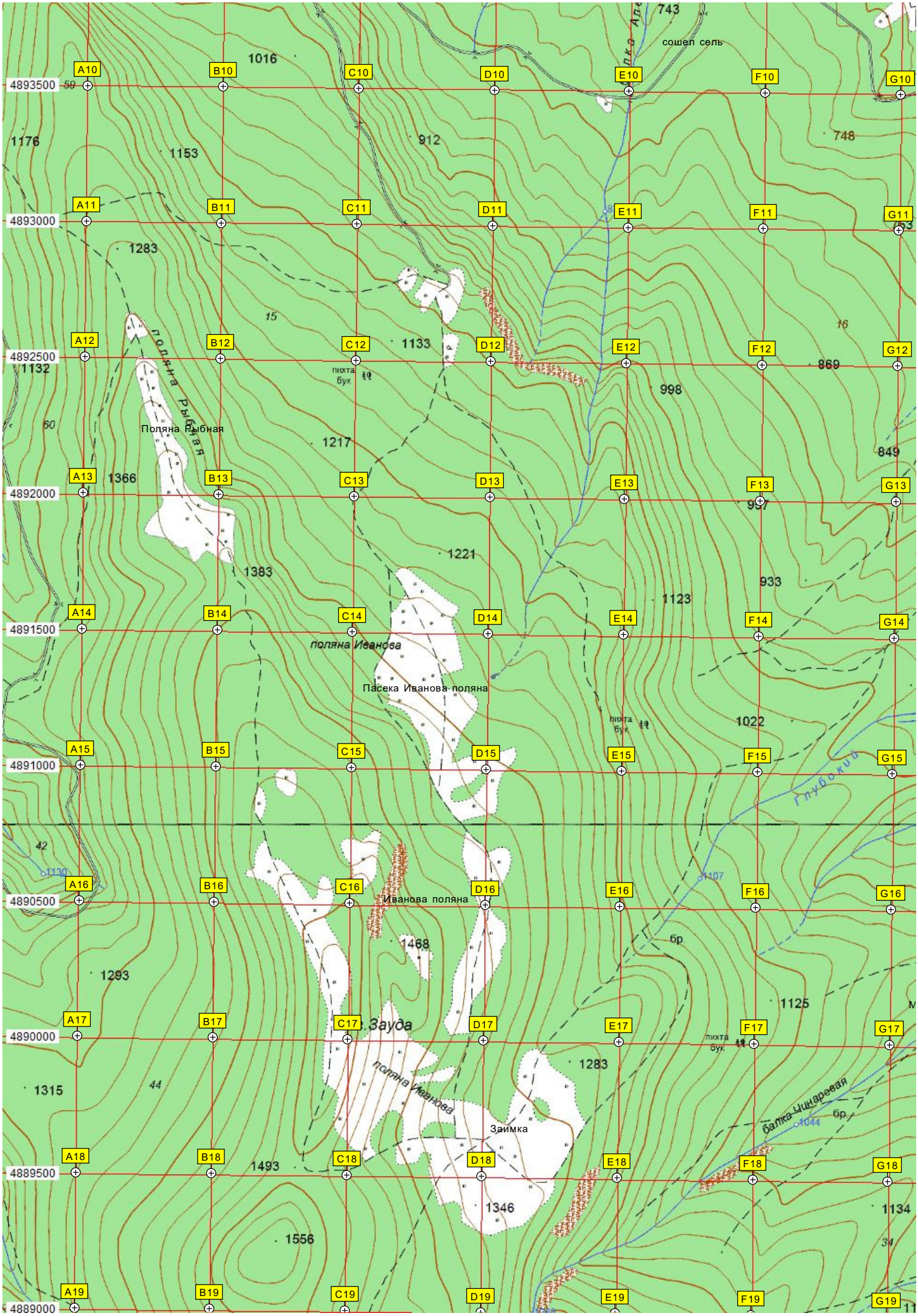
сошел сель
Поляна Рыбная
поляна Рыбная
поляна Иванова
Пасека Иванова поляна
Иванова поляна
Заимка
поляна Иванова
балка Чинаревая
Глубокий
пихта
бук
бр
4893500
4893000
4892500
4892000
4891500
4891000
4890500
4890000
4889500
4889000
A10
B10
C10
D10
E10
F10
G10
A11
B11
C11
D11
E11
F11
G11
A12
B12
C12
D12
E12
F12
G12
A13
B13
C13
D13
E13
F13
G13
A14
B14
C14
D14
E14
F14
G14
A15
B15
C15
D15
E15
F15
G15
A16
B16
C16
D16
E16
F16
G16
A17
B17
C17
D17
E17
F17
G17
A18
B18
C18
D18
E18
F18
G18
A19
B19
C19
D19
E19
F19
G19
743
1016
1176
1153
912
748
1283
1133
1132
869
998
1217
849
1366
957
1221
1383
933
1123
1022
1468
1293
1125
1283
1315
1493
1346
1556
1134

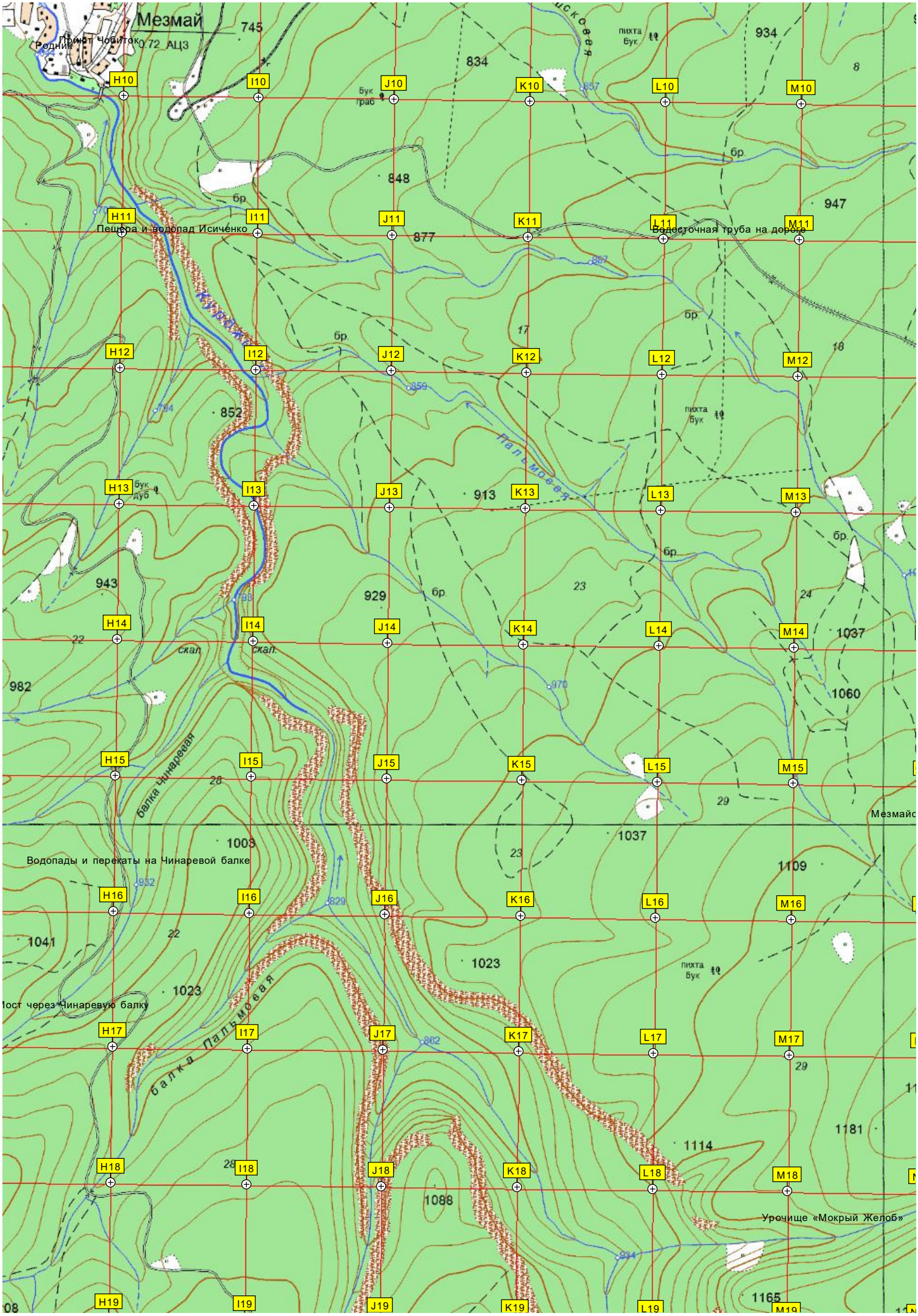
Мезмай
Родник
Приют Чобитко 72 АЦЗ
Пещера и водопад Исиченко
Водосточная труба на дороге
Водопады и перекаты на Чинаревой балке
Мезмайс
Урочище «Мокрый Желоб»
Пальмовая
балка Чинаревая
балка Пальмовая
пихта
бук
граб
дуб
скал.
бр.
745
834
934
848
947
877
852
913
943
929
1037
1060
982
1003
1037
1109
1041
1023
1023
1181
1114
1088
1165
H10
I10
J10
K10
L10
M10
H11
I11
J11
K11
L11
M11
H12
I12
J12
K12
L12
M12
H13
I13
J13
K13
L13
M13
H14
I14
J14
K14
L14
M14
H15
I15
J15
K15
L15
M15
H16
I16
J16
K16
L16
M16
H17
I17
J17
K17
L17
M17
H18
I18
J18
K18
L18
M18
H19
I19
J19
K19
L19
M19

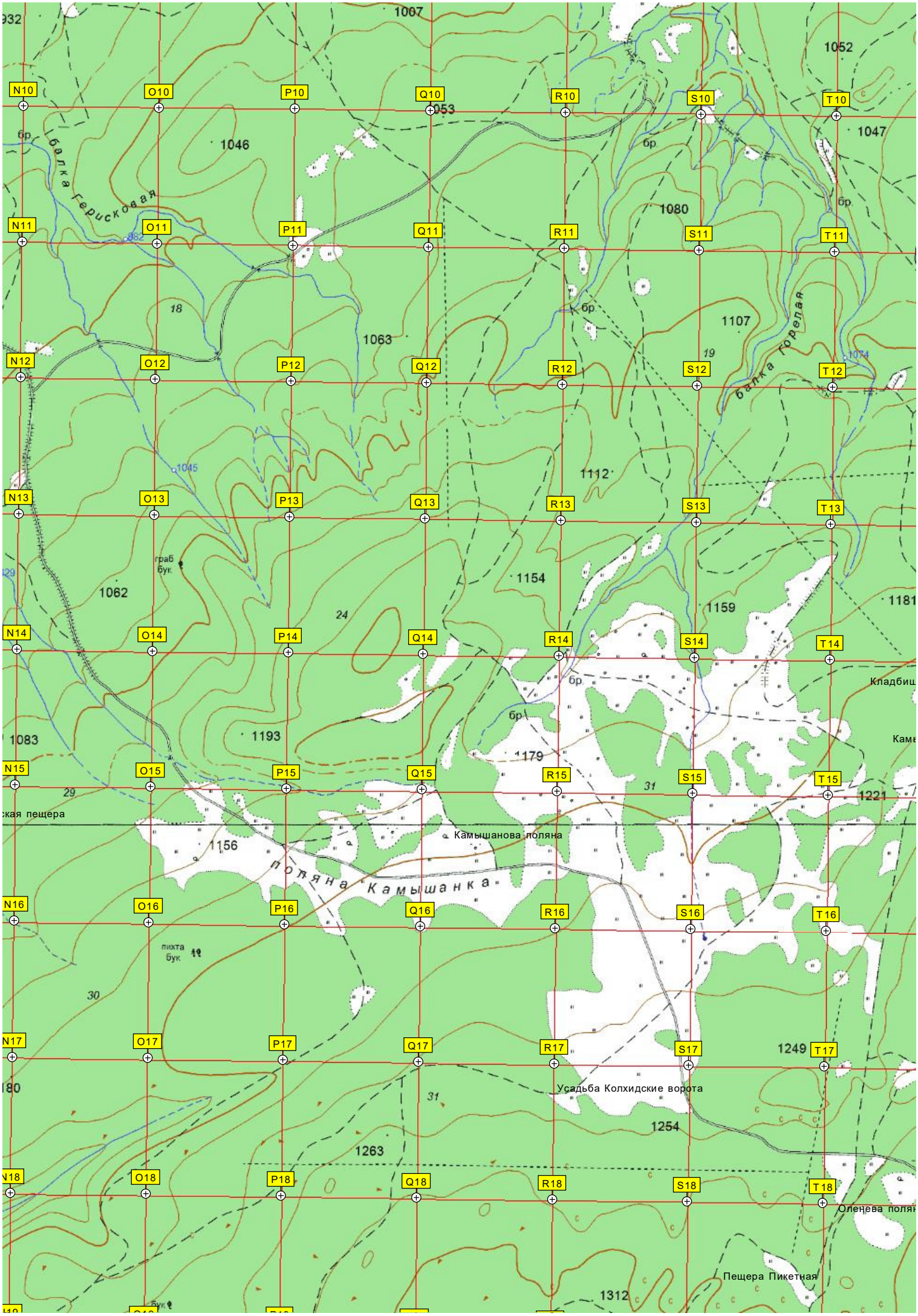
1007
1052
1046
1047
1053
1080
1063
1107
1112
1062
1154
1159
1181
1083
1193
1179
1221
1156
1249
1254
1263
1312
N10
O10
P10
Q10
R10
S10
T10
N11
O11
P11
Q11
R11
S11
T11
N12
O12
P12
Q12
R12
S12
T12
N13
O13
P13
Q13
R13
S13
T13
N14
O14
P14
Q14
R14
S14
T14
N15
O15
P15
Q15
R15
S15
T15
N16
O16
P16
Q16
R16
S16
T16
N17
O17
P17
Q17
R17
S17
T17
N18
O18
P18
Q18
R18
S18
T18
балка Герисковая
балка Горелая
Камышанова поляна
поляна Камышанка
Усадьба Колхидские ворота
Пещера Пикетная
Оленева поля
Кладбищ
Кам
ская пещера
граб
бук
пихта
бук
бр

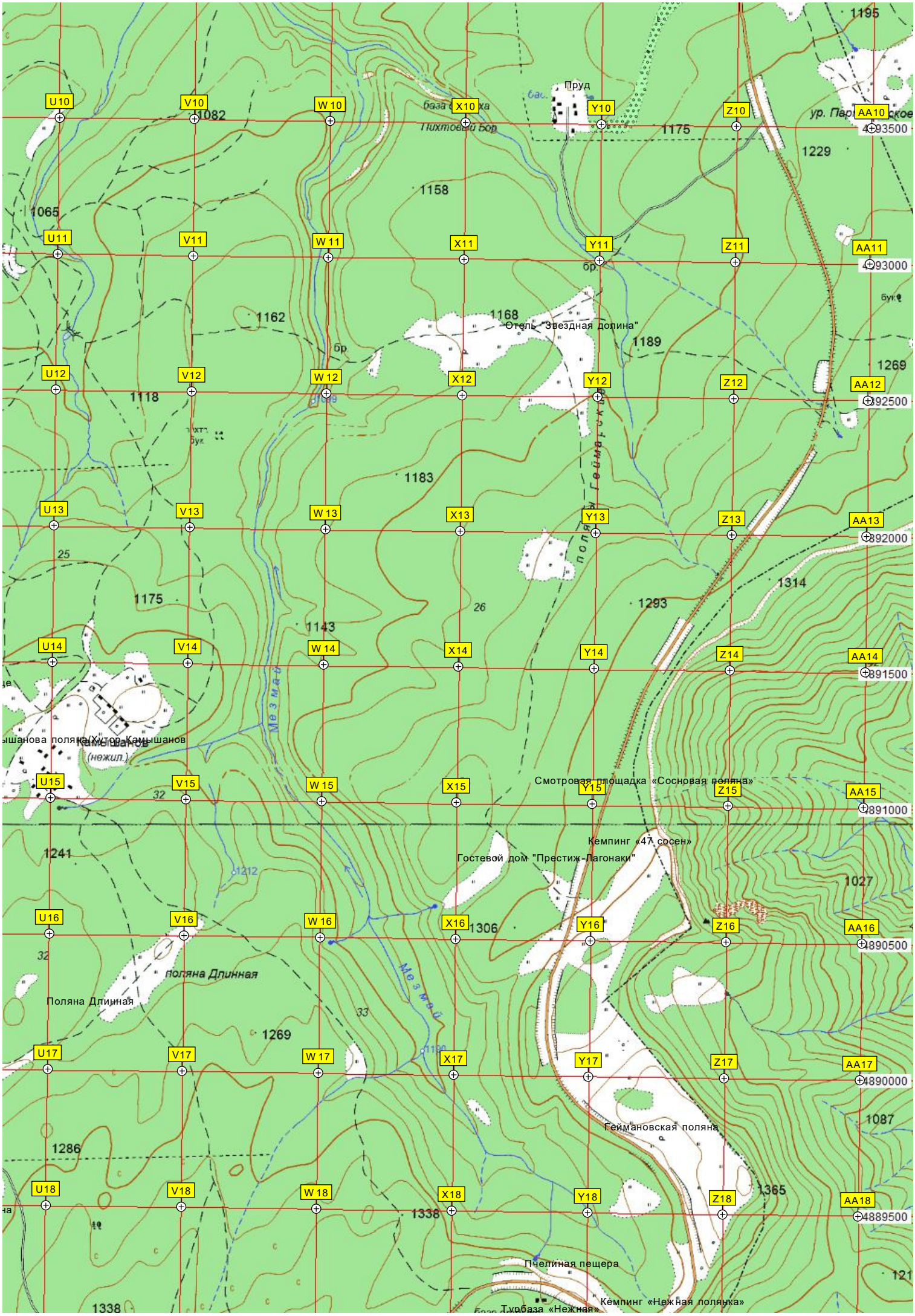
Пруд
Пихтовый Бор
Отель "Звездная долина"
Смотровая площадка «Сосновая поляна»
Кемпинг «47 сосен»
Гостевой дом "Престиж-Лагонаки"
Хутор Камышанов
(нежил.)
Поляна Длинная
Геймановская поляна
Пчелиная пещера
Кемпинг «Нежная полянка»
Турбаза «Нежная»
Мезмай
1195
1082
1175
1229
1158
1065
1162
1168
1189
1269
1118
1183
1314
1293
1143
1241
1027
1306
1087
1286
1365
1338
U10
V10
W 10
X10
Y10
Z10
AA10
U11
V11
W 11
X11
Y11
Z11
AA11
U12
V12
W 12
X12
Y12
Z12
AA12
U13
V13
W 13
X13
Y13
Z13
AA13
U14
V14
W 14
X14
Y14
Z14
AA14
U15
V15
W 15
X15
Y15
Z15
AA15
U16
V16
W 16
X16
Y16
Z16
AA16
U17
V17
W 17
X17
Y17
Z17
AA17
U18
V18
W 18
X18
Y18
Z18
AA18
4893500
4893000
4892500
4892000
4891500
4891000
4890500
4890000
4889500

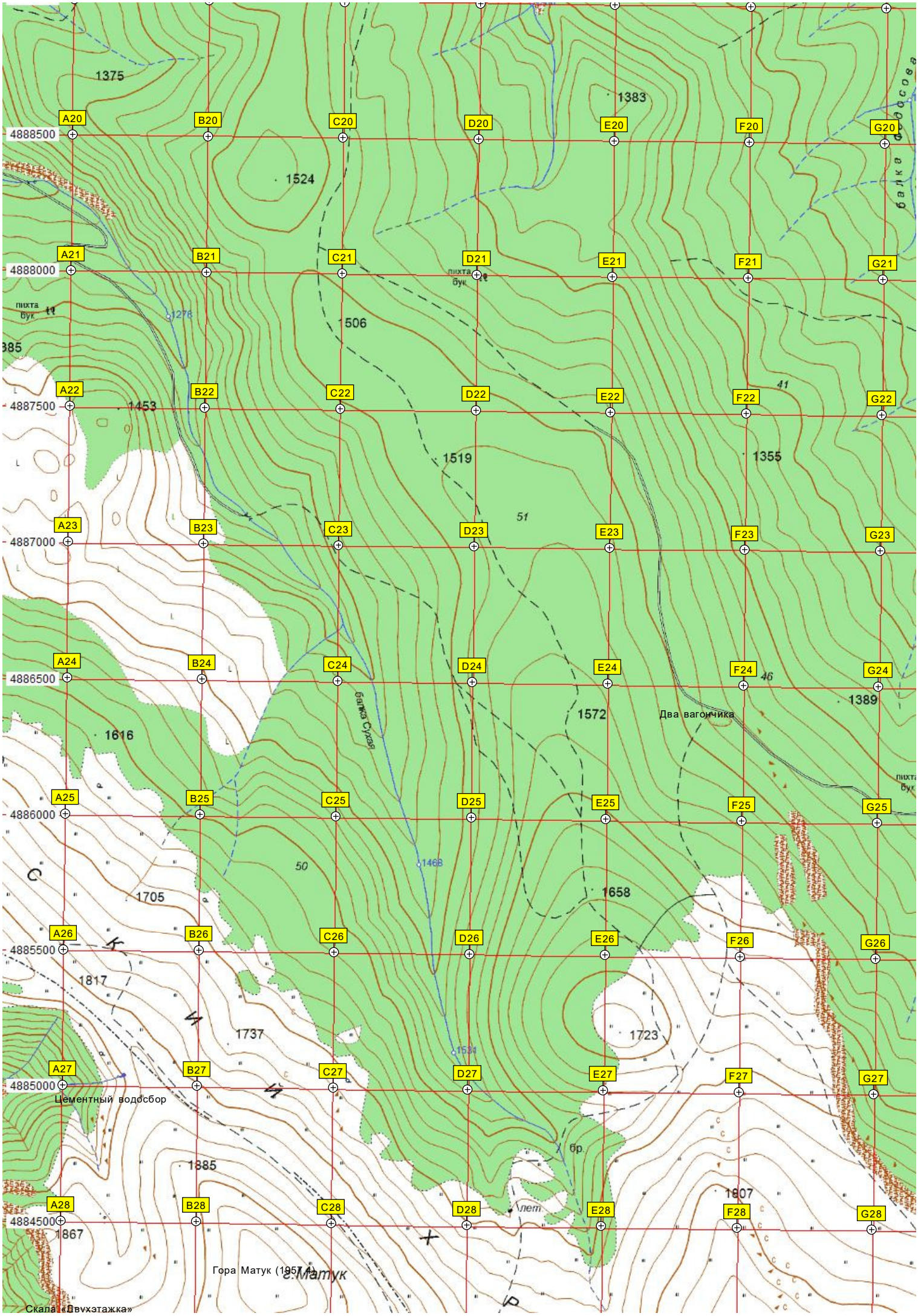
1375
1383
1524
506
1453
1519
1355
51
41
46
1389
1572
Два вагончика
1616
балка Сухая
50
1705
1658
1817
1737
1723
Цементный водосбор
1885
1907
1867
Гора Матук (1957,4)
с.Матук
Скала «Двухэтажка»
пихта
бук
1276
1468
1531
бр.
лет
балка Фадеева
A20
B20
C20
D20
E20
F20
G20
A21
B21
C21
D21
E21
F21
G21
A22
B22
C22
D22
E22
F22
G22
A23
B23
C23
D23
E23
F23
G23
A24
B24
C24
D24
E24
F24
G24
A25
B25
C25
D25
E25
F25
G25
A26
B26
C26
D26
E26
F26
G26
A27
B27
C27
D27
E27
F27
G27
A28
B28
C28
D28
E28
F28
G28
4888500
4888000
4887500
4887000
4886500
4886000
4885500
4885000
4884500

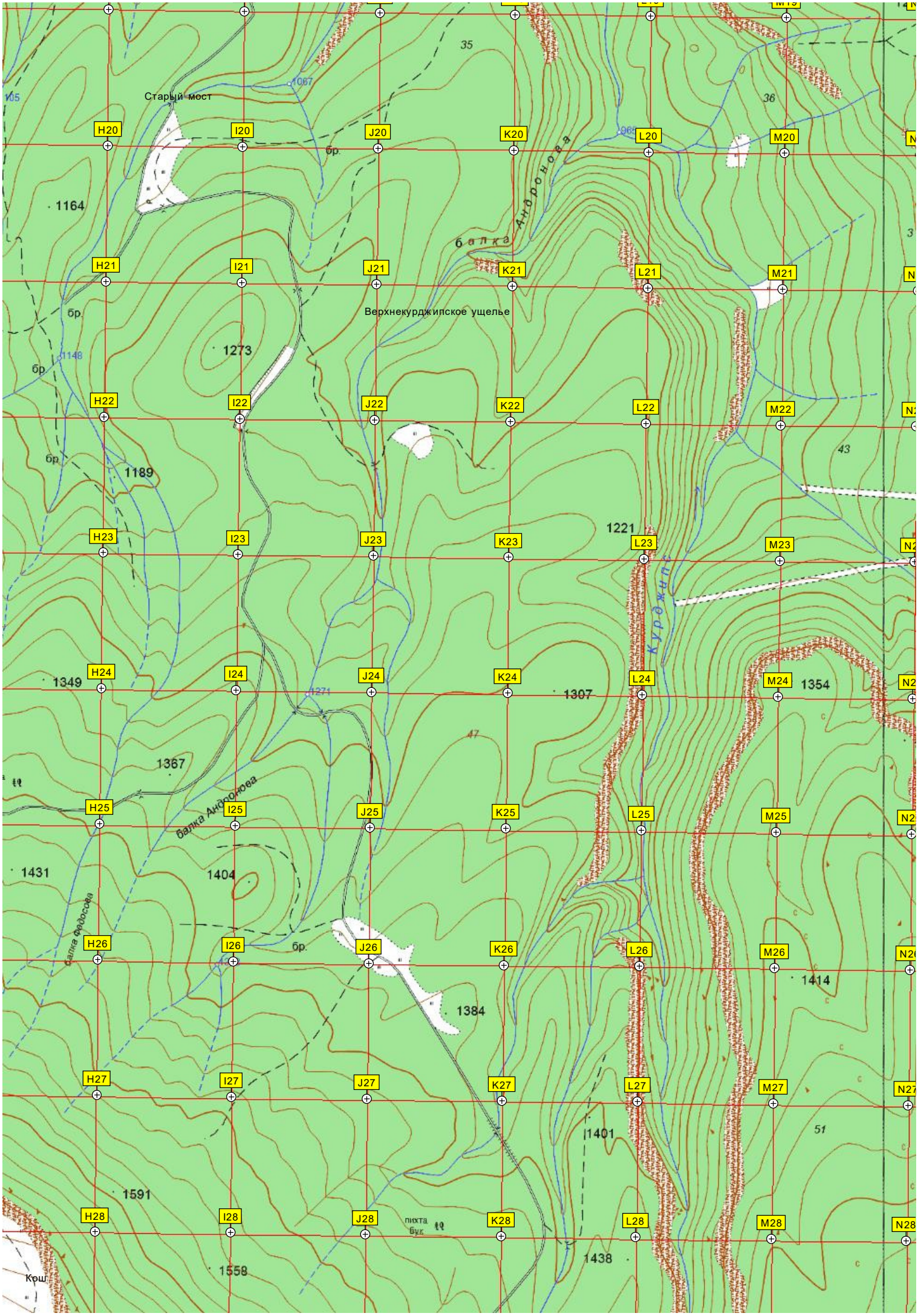
Старый мост
Верхнекурджипское ущелье
балка Андронова
Курджипс
балка Андронова
балка Фадосова
Кош
пихта
бук
бр.
1164
1273
1189
1221
1349
1307
1354
1367
1431
1404
1384
1414
1401
1591
1438
1558
35
36
43
47
51
H20
I20
J20
K20
L20
M20
H21
I21
J21
K21
L21
M21
H22
I22
J22
K22
L22
M22
H23
I23
J23
K23
L23
M23
H24
I24
J24
K24
L24
M24
H25
I25
J25
K25
L25
M25
H26
I26
J26
K26
L26
M26
H27
I27
J27
K27
L27
M27
H28
I28
J28
K28
L28
M28

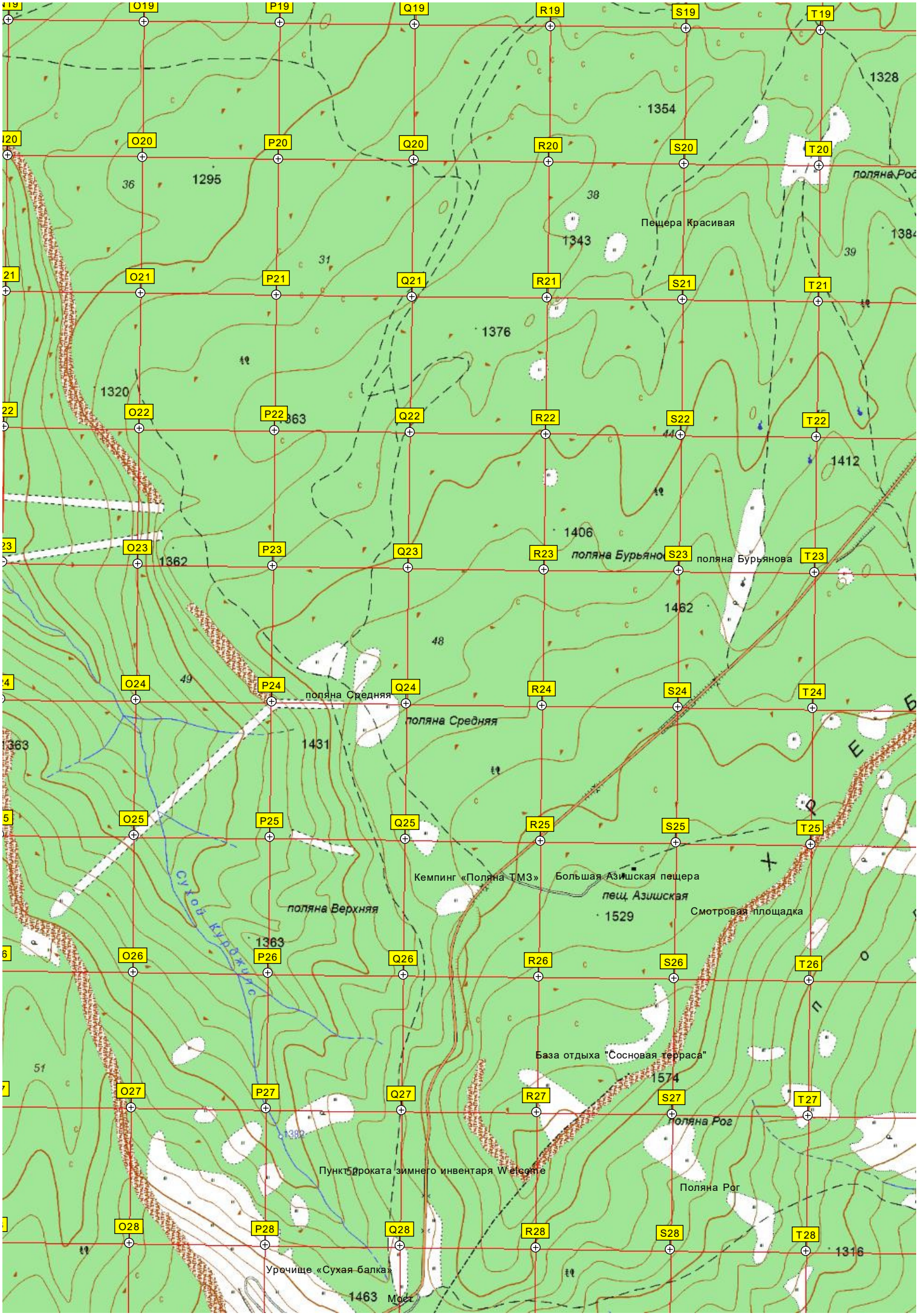
Пещера Красивая
поляна Бурьянова
поляна Средняя
Кемпинг «Поляна ТМЗ»
Большая Азишская пещера
пещ. Азишская
Смотровая площадка
поляна Верхняя
Сухой Куджипс
База отдыха "Сосновая терраса"
Поляна Рог
Пункт проката зимнего инвентаря Welcome
Урочище «Сухая балка»
Мост

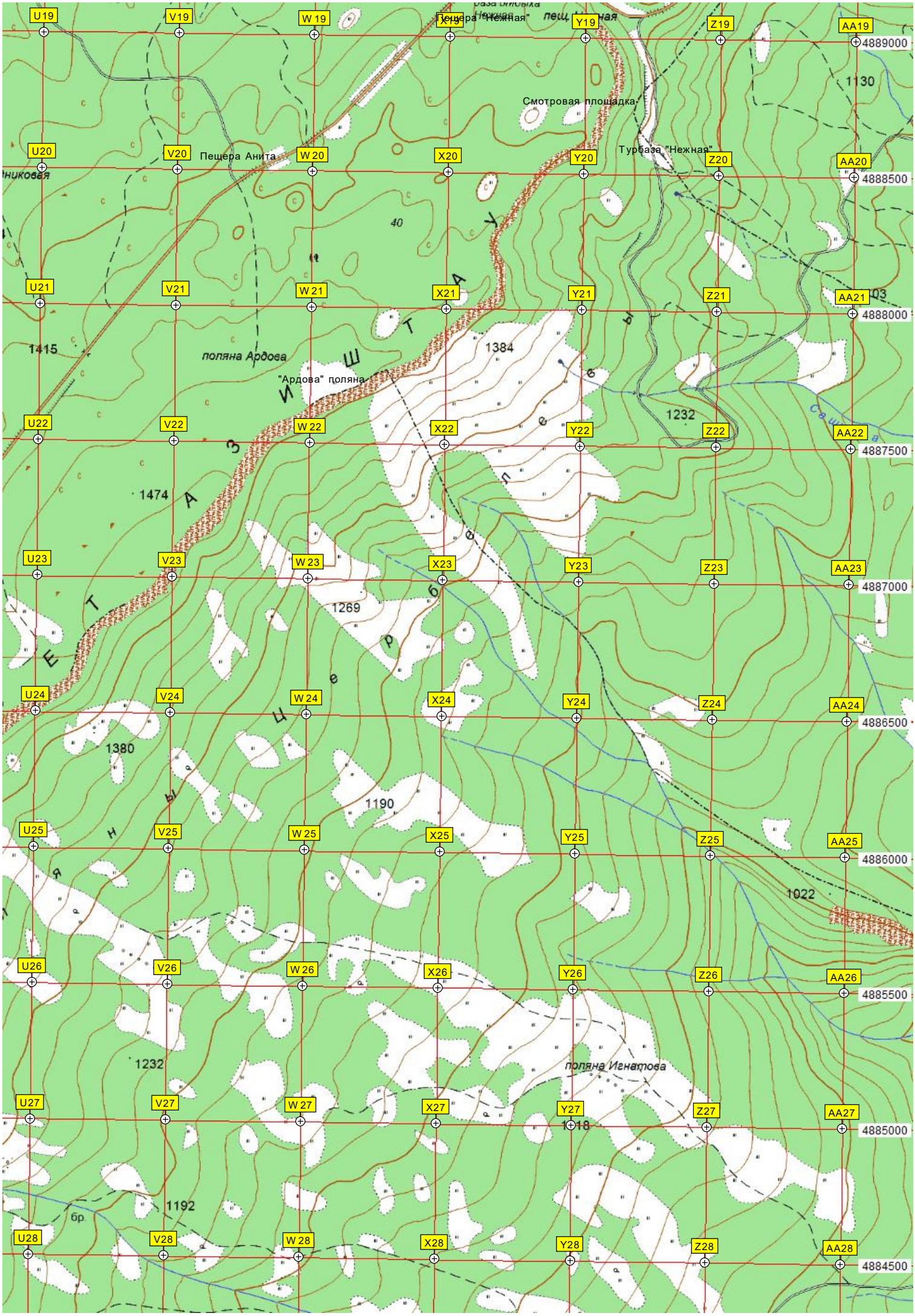
Пещера "Нежная"
Смотровая площадка
Турбаза "Нежная"
Пещера Анита
поляна Ардова
"Ардова" поляна
поляна Игнатова
Сашка
1130
1415
1384
1232
1474
1269
1380
1190
1022
1232
1118
1192
40
U19
V19
W 19
X19
Y19
Z19
AA19
4889000
U20
V20
W 20
X20
Y20
Z20
AA20
4888500
U21
V21
W 21
X21
Y21
Z21
AA21
4888000
U22
V22
W 22
X22
Y22
Z22
AA22
4887500
U23
V23
W 23
X23
Y23
Z23
AA23
4887000
U24
V24
W 24
X24
Y24
Z24
AA24
4886500
U25
V25
W 25
X25
Y25
Z25
AA25
4886000
U26
V26
W 26
X26
Y26
Z26
AA26
4885500
U27
V27
W 27
X27
Y27
Z27
AA27
4885000
U28
V28
W 28
X28
Y28
Z28
AA28
4884500

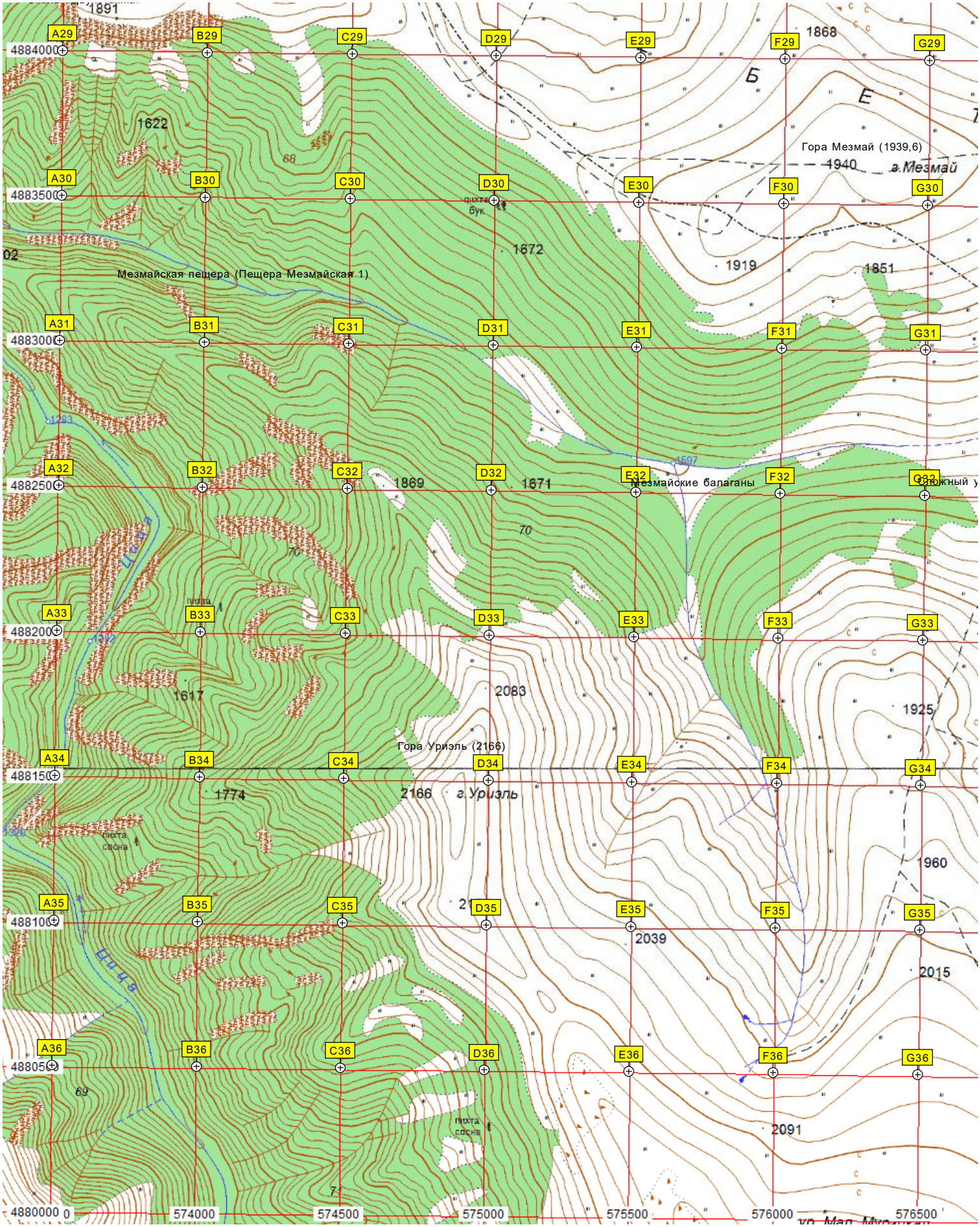
Гора Мезмай (1939,6)
г.Мезмай
Мезмайская пещера (Пещера Мезмайская 1)
Мезмайские балаганы
Гора Уриэль (2166)
г.Уриэль
1891
1868
1622
1940
1672
1919
1851
1869
1671
1617
2083
1925
1774
2166
1960
2039
2015
2091
A29
B29
C29
D29
E29
F29
G29
A30
B30
C30
D30
E30
F30
G30
A31
B31
C31
D31
E31
F31
G31
A32
B32
C32
D32
E32
F32
G32
A33
B33
C33
D33
E33
F33
G33
A34
B34
C34
D34
E34
F34
G34
A35
B35
C35
D35
E35
F35
G35
A36
B36
C36
D36
E36
F36
G36
4884000
4883500
488300
488250
488200
488150
488100
488050
4880000
574000
574500
575000
575500
576000
576500

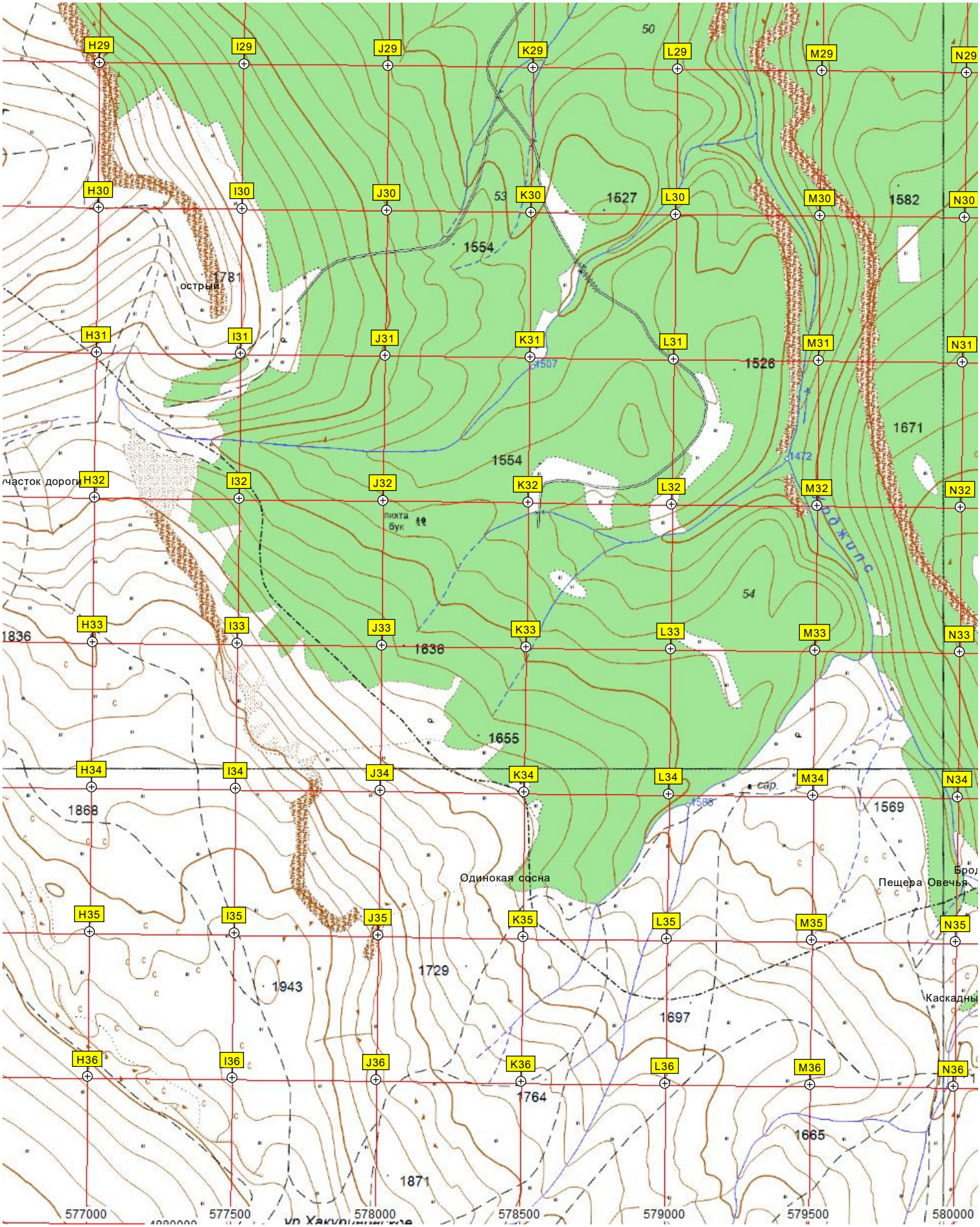
H29
I29
J29
K29
L29
M29
N29
H30
I30
J30
K30
L30
M30
N30
H31
I31
J31
K31
L31
M31
N31
H32
I32
J32
K32
L32
M32
N32
H33
I33
J33
K33
L33
M33
N33
H34
I34
J34
K34
L34
M34
N34
H35
I35
J35
K35
L35
M35
N35
H36
I36
J36
K36
L36
M36
N36
50
53
54
1527
1582
1554
1781
острый
1526
1671
1507
1472
1554
участок дороги
пихта
бук
1836
1636
1655
1868
сар.
1586
1569
Одинокая сосна
Пещера Овечья
1943
1729
1697
1764
1665
1871
577000
577500
578000
578500
579000
579500
580000

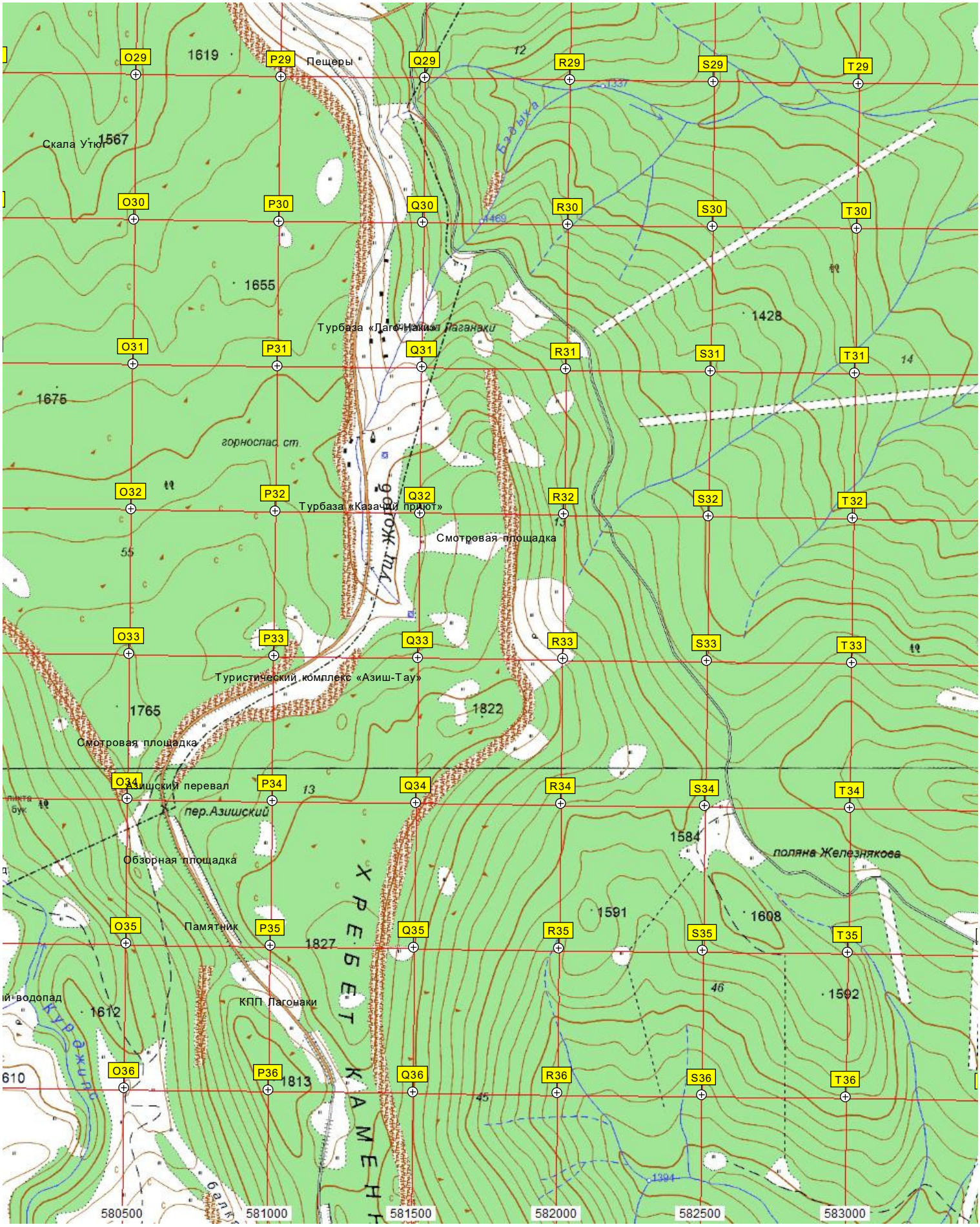
O29
P29
Q29
R29
S29
T29
O30
P30
Q30
R30
S30
T30
O31
P31
Q31
R31
S31
T31
O32
P32
Q32
R32
S32
T32
O33
P33
Q33
R33
S33
T33
O34
P34
Q34
R34
S34
T34
O35
P35
Q35
R35
S35
T35
O36
P36
Q36
R36
S36
T36
Пещеры
Скала Утюг
1619
1567
1655
1675
1428
1765
1822
1584
1591
1608
1592
1827
1612
1813
Турбаза «Лагонаки»
Лагонаки
горноспас. ст.
Турбаза «Казачий приют»
Смотровая площадка
Туристический комплекс «Азиш-Тау»
Смотровая площадка
Азишский перевал
пер.Азишский
Обзорная площадка
Памятник
КПП Лагонаки
поляна Железнякова
Хребет Каменный
580500
581000
581500
582000
582500
583000

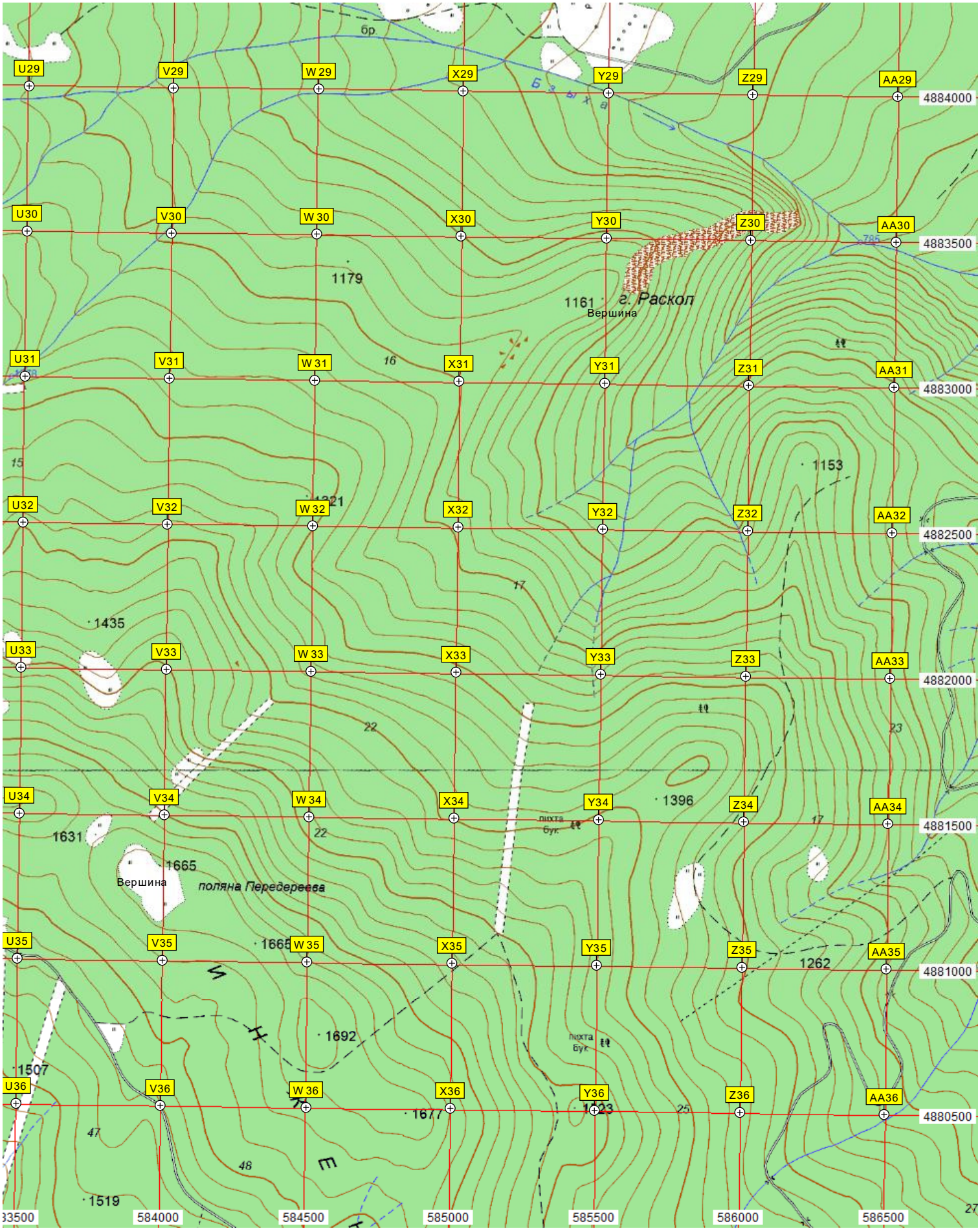
U29
V29
W 29
X29
Y29
Z29
AA29
4884000
U30
V30
W 30
X30
Y30
Z30
AA30
4883500
1179
1161
г. Раскол
Вершина
U31
V31
W 31
X31
Y31
Z31
AA31
4883000
1153
U32
V32
W 32
X32
Y32
Z32
AA32
4882500
1435
U33
V33
W 33
X33
Y33
Z33
AA33
4882000
U34
V34
W 34
X34
Y34
Z34
AA34
4881500
1396
1631
1665
Вершина
поляна Передереева
U35
V35
W 35
X35
Y35
Z35
AA35
4881000
1262
1692
1507
U36
V36
W 36
X36
Y36
Z36
AA36
4880500
1677
1519
584000
584500
585000
585500
586000
586500