
355500
356000
357000
357500
358000
358500
6129000
6128500
6128000
6127500
6127000
6126500
6126000
6125500
6125000
6124500
6124000
A1
B1
C1
D1
E1
F1
G1
A2
B2
C2
D2
E2
F2
G2
A3
B3
C3
D3
E3
F3
G3
A4
B4
C4
D4
E4
F4
G4
A5
B5
C5
D5
E5
F5
G5
A6
B6
C6
D6
E6
F6
G6
A7
B7
C7
D7
E7
F7
G7
A8
B8
C8
D8
E8
F8
G8
A9
B9
C9
D9
E9
F9
G9
СНТ «СОММ»
Детская игровая площадка
Высота 211,7
Дом отдыха «Изумруд»
Кладбище
Павлово
Магазин
Свалка отходов прямо в лесу
Могила
Просека ЛЭП
Кладбище
Пруд

359000
359500
360000
360500
361000
500
362000
Будка на холмике
Лесопилка
ост. «Пруд»
Пруд
Магазин стройматериалов
Землянка, или что-то в этом роде
авт. мост через реку Нару
Родник
Чичково
СНТ «Междуречье»
СНТ «Лидер»
Родник
Водозаборный узел
Силосная башня
Каменское
Каменская средняя школа
СНТ «Надежда»
Вышка от газопровода
СНТ «Лесная поляна»
СНТ «Дорожник»
Вырубка
Вырубка
Просека газопровода
урочище
Илашонина
Кураповские хутора
H1
I1
J1
K1
L1
M1
N1
H2
I2
J2
K2
L2
M2
N2
H3
I3
J3
K3
L3
M3
N3
H4
I4
J4
K4
L4
M4
N4
H5
I5
J5
K5
L5
M5
N5
H6
I6
J6
K6
L6
M6
N6
H7
I7
J7
K7
L7
M7
N7
H8
I8
J8
K8
L8
M8
N8
H9
I9
J9
K9
L9
M9
N9

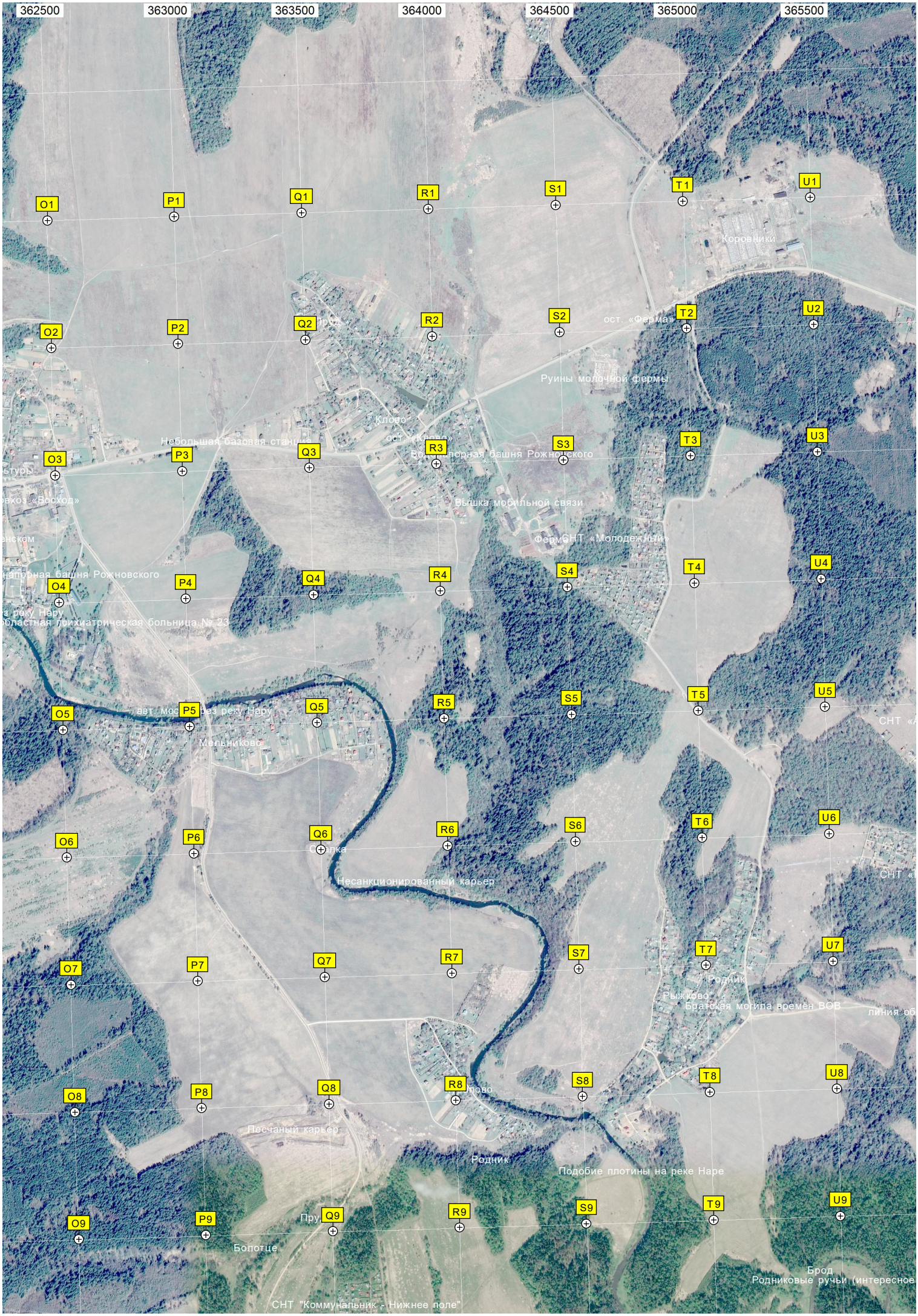
362500
363000
363500
364000
364500
365000
365500
O1
P1
Q1
R1
S1
T1
U1
O2
P2
Q2
R2
S2
T2
U2
O3
P3
Q3
R3
S3
T3
U3
O4
P4
Q4
R4
S4
T4
U4
O5
P5
Q5
R5
S5
T5
U5
O6
P6
Q6
R6
S6
T6
U6
O7
P7
Q7
R7
S7
T7
U7
O8
P8
Q8
R8
S8
T8
U8
O9
P9
Q9
R9
S9
T9
U9
Коровники
ост. «Ферма»
Руины молочной фермы
Небольшая базовая станция
Вышка мобильной связи
СНТ «Молодежный»
Мельниково
Несанкционированный карьер
Братская могила времен ВОВ
Песчаный карьер
Родник
Подобие плотины на реке Наре
Болотце
Брод
Родниковые ручьи (интересное
СНТ "Коммунальник - Нижнее поле"

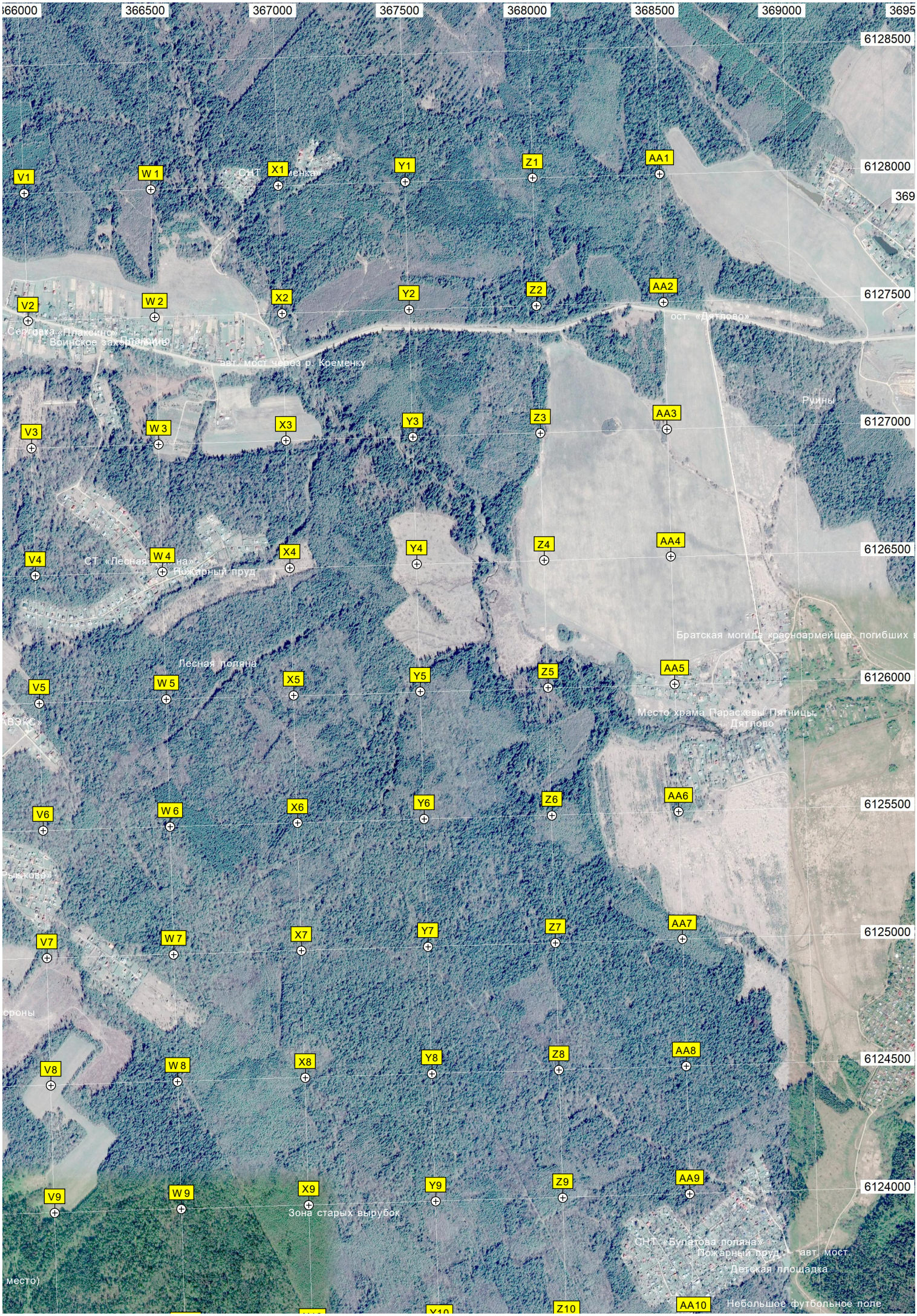
366000
366500
367000
367500
368000
368500
369000
6128500
6128000
6127500
6127000
6126500
6126000
6125500
6125000
6124500
6124000
V1
W 1
X1
Y1
Z1
AA1
V2
W 2
X2
Y2
Z2
AA2
V3
W 3
X3
Y3
Z3
AA3
V4
W 4
X4
Y4
Z4
AA4
V5
W 5
X5
Y5
Z5
AA5
V6
W 6
X6
Y6
Z6
AA6
V7
W 7
X7
Y7
Z7
AA7
V8
W 8
X8
Y8
Z8
AA8
V9
W 9
X9
Y9
Z9
AA9
AA10
Z10
ост. «Дятлово»
Руины
Пожарный пруд
Лесная поляна
Зона старых вырубок
Место храма Параскевы Пятницы
Дятлово
Детская площадка
Небольшое футбольное поле

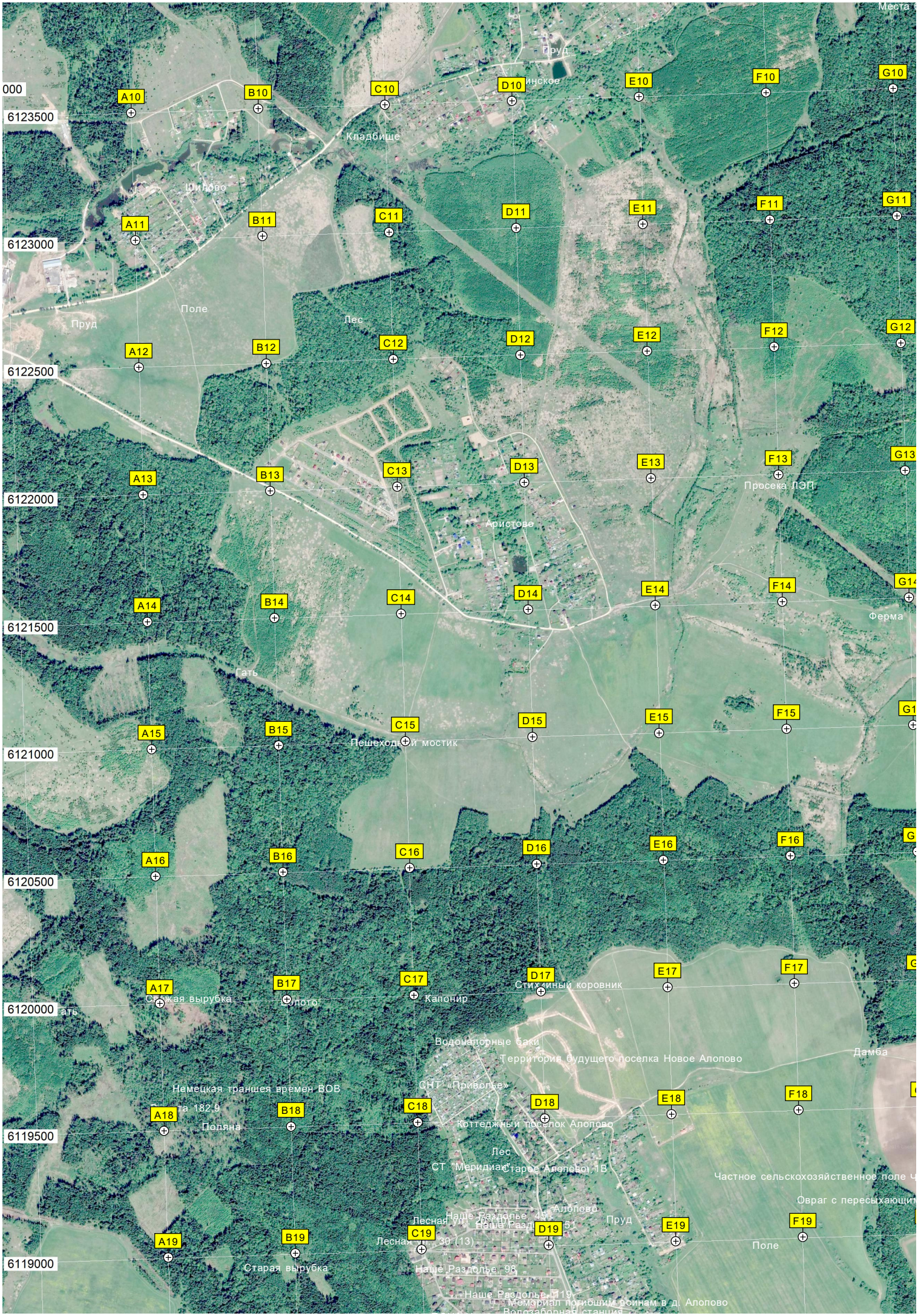
A10
B10
C10
D10
E10
F10
G10
A11
B11
C11
D11
E11
F11
G11
A12
B12
C12
D12
E12
F12
G12
A13
B13
C13
D13
E13
F13
G13
A14
B14
C14
D14
E14
F14
A15
B15
C15
D15
E15
F15
A16
B16
C16
D16
E16
F16
A17
B17
C17
D17
E17
F17
A18
B18
C18
D18
E18
F18
A19
B19
C19
D19
E19
F19
6123500
6123000
6122500
6122000
6121500
6121000
6120500
6120000
6119500
6119000
Кладбище
Шилово
Пруд
Поле
Лес
Просека ЛЭП
Аристово
Ферма
Гать
Пешеходный мостик
Капонир
Стихийный коровник
Водонапорные баки
Территория будущего поселка Новое Алопово
Дамба
Немецкая траншея времен ВОВ
СНТ «Приволье»
Поляна
Коттеджный поселок Алопово
Частное сельскохозяйственное поле
Овраг с пересыхающим
Старая вырубка
Мемориал погибшим воинам в д. Алопово


H10
I10
J10
K10
L10
M10
N10
H11
I11
J11
K11
L11
M11
N11
H12
I12
J12
K12
L12
M12
N12
H13
I13
J13
K13
L13
M13
N13
H14
I14
J14
K14
L14
M14
N14
H15
I15
J15
K15
L15
M15
N15
H16
I16
J16
K16
L16
M16
N16
H17
I17
J17
K17
L17
M17
N17
H18
I18
J18
K18
L18
M18
N18
H19
I19
J19
K19
L19
M19
N19
Государственный природный зака
Просека ЛЭП
Поле
Бобровая плотина
Урочище Савеловка
Брод
Бурелом
Болото
Овраг с пересыхающим ручьем
Вырубка леса
Старая вырубка
Зона старой вырубки
Просека
Просека
Войново поле
Переправа через ручей
Сельскохозяйственное поле
Строящееся строение
деревня Головинка


O10
P10
Магазин
Q10
Магазин
R10
S10
T10
U10
Государственный природны
Стихийная свалка
СНТ «Ромашка», 75
Романово
Пруд СНТ "Коммунальник - Верхнее поле"
Пруд
O11
Воронка от авиабомб
P11
Q11
R11
S11
T11
U11
древнее городище
O12
газопровод на поле
P12
Q12
R12
S12
T12
U12
Воронка
Бывшая дорога
СТ «Электрик»
Воронка от авиабомбы
O13
P13
Q13
R13
S13
T13
U13
O14
P14
Q14
R14
S14
T14
U14
Просека газопровода
Зарастающая вырубка
O15
P15
Q15
R15
S15
T15
U15
КП «Калужская усадьба»
зник «Елово-широколиственные леса на юге Каменского лесничества»
Пожарный пруд
Конюшня
Земляничная поляна
Брод
Брод для квадроцикла
O16
P16
Q16
R16
S16
T16
U16
Брод
Поле
МТФ
Магазин
Брод для квадроцикла
Урочище Тверитино
Вырубка
Нара
O17
P17
Q17
R17
S17
T17
U17
Окопы времен ВОВ
Старое Бобрище
O18
P18
Q18
R18
S18
T18
U18
Пруд
Устье ручья
O19
P19
Q19
R19
S19
T19
U19
Болс
O20
P20
Q20
R20
S20
T20
U20

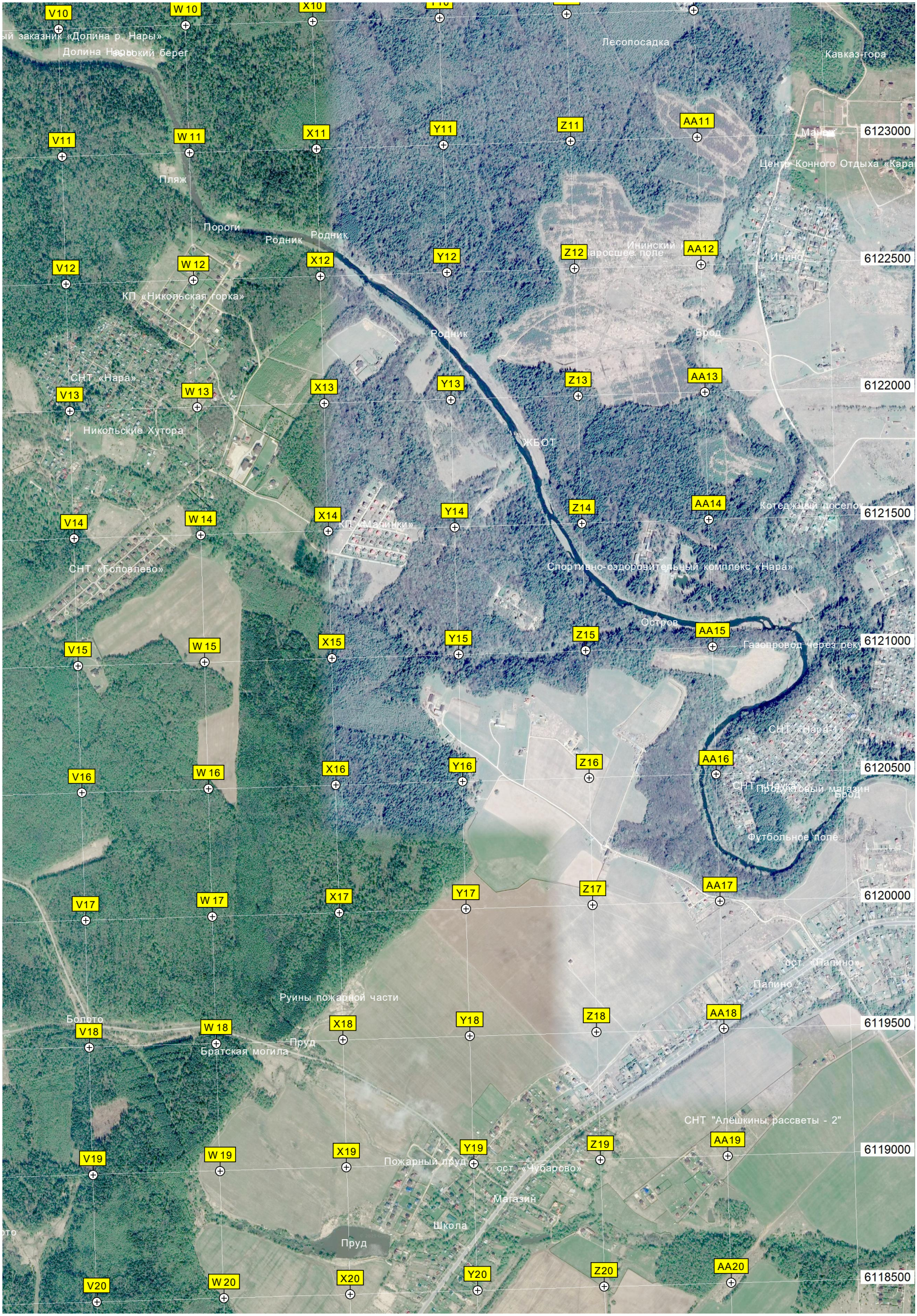
V10
W 10
X10
Y10
Z10
AA10
ый заказник «Долина р. Нары»
Долина Нары
Лесопосадка
Кавказ-гора
V11
W 11
X11
Y11
Z11
AA11
6123000
Центр Конного Отдыха «Кара
Пляж
Пороги
Родник
Родник
Ининский
аросшее поле
Инино
V12
W 12
X12
Y12
Z12
AA12
6122500
КП «Никольская горка»
Родник
Брод
СНТ «Нара»
V13
W 13
X13
Y13
Z13
AA13
6122000
Никольские Хутора
ЖБОТ
V14
W 14
X14
Y14
Z14
AA14
6121500
КП «Малинки»
Котеджный поселок
СНТ «Головлево»
Спортивно-оздоровительный комплекс «Нара»
Остров
V15
W 15
X15
Y15
Z15
AA15
6121000
Газопровод через реку
СНТ «Нара-1»
V16
W 16
X16
Y16
Z16
AA16
6120500
СНТ
Продуктовый магазин
Брод
Футбольное поле
V17
W 17
X17
Y17
Z17
AA17
6120000
ост. «Папино»
Папино
Руины пожарной части
Болото
V18
W 18
X18
Y18
Z18
AA18
6119500
Пруд
Братская могила
СНТ "Алёшкины рассветы - 2"
V19
W 19
X19
Y19
Z19
AA19
6119000
Пожарный пруд
ост. «Чубарово»
Магазин
Школа
Пруд
V20
W 20
X20
Y20
Z20
AA20
6118500

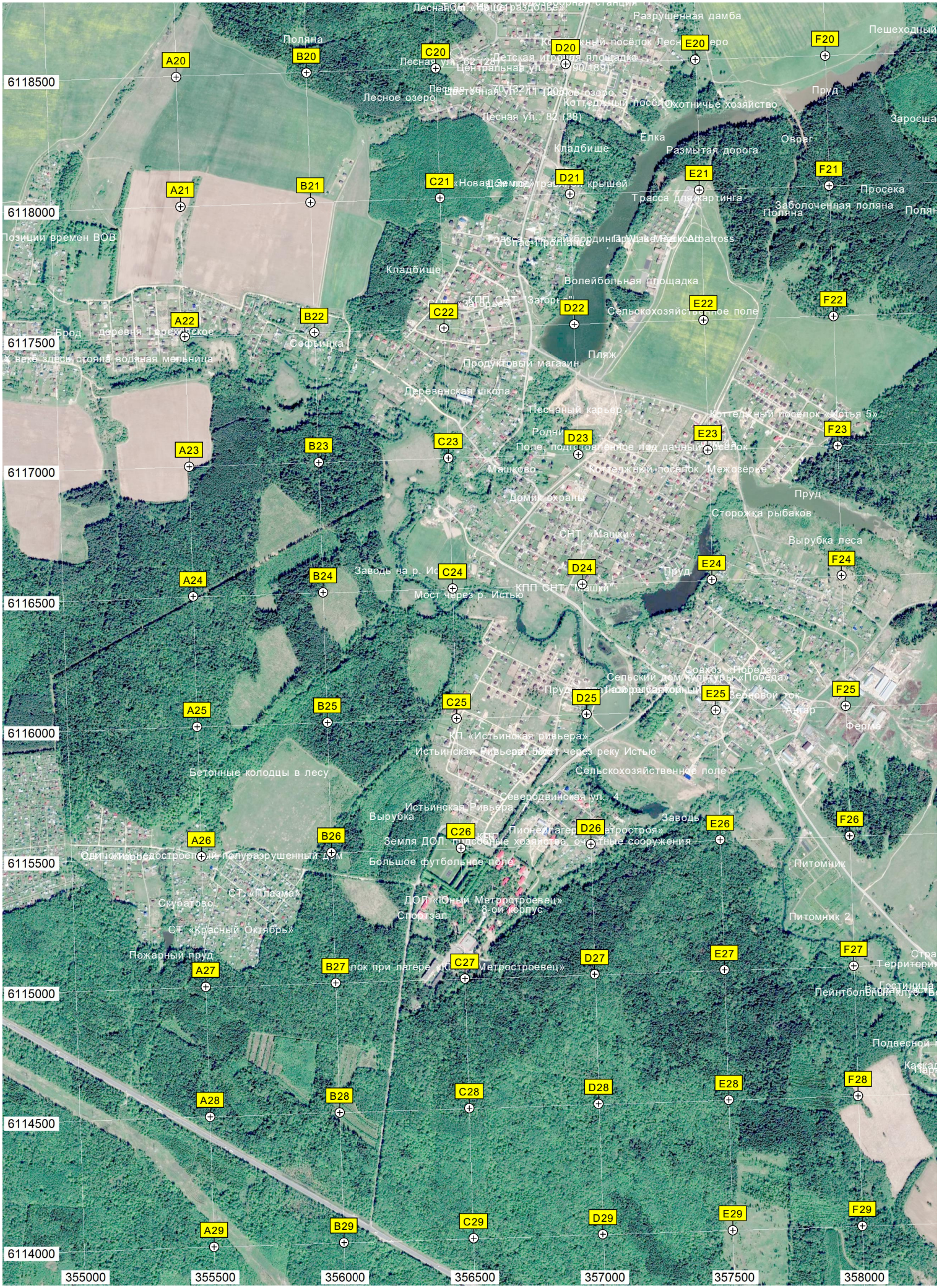
Лесная ул. «Наше раздолье»
Разрушенная дамба
Пешеходный
Поляна
Коттеджный посёлок Лесное озеро
Детская игровая площадка
Лесная ул. 62 (28)
Центральная ул. 7 (90/189)
Лесная ул. 70 (92)
Цветочная ул. 11 (90)
Лесное озеро
Коттеджный посёлок
Охотничье хозяйство
Пруд
Заросша
Лесная ул. 82 (38)
Елка
Овраг
Кладбище
Размытая дорога
Трасса для картинга
Просека
Заболоченная поляна
Поляна
Позиции времен ВОВ
Трасса для вейкбординга
Кладбище
Волейбольная площадка
КПП СНТ «Загорье»
Сельскохозяйственное поле
Брод
деревня Трехгорское
Софьинка
X веко здесь стояла водяная мельница
Пляж
Продуктовый магазин
Деревенская школа
Песчаный карьер
Коттеджный посёлок «Истья 5»
Поле, подготовленное под дачный посёлок
Коттеджный посёлок «Межозёрье»
Машково
Домик охраны
Пруд
Сторожка рыбаков
СНТ «Машки»
Вырубка леса
Заводь на р. Ис
Мост через р. Истью
КПП СНТ «Машки»
Пруд
Совхоз «Победа»
Сельский дом культуры «Победа»
Зерновой ток
Ангар
Ферма
КП «Истьинская ривьера»
Истьинская Ривьера. Мост через реку Истью
Бетонные колодцы в лесу
Сельскохозяйственное поле
Северодвинская ул. 4
Истьинская Ривьера. 7
Вырубка
Заводь
Пионерлагерь «Метростроя»
Земля ДОЛ: подсобные хозяйства, очистные сооружения
Большое футбольное поле
Питомник
Скуратово
СТ «Плазма»
ДОЛ «Юный Метростроевец»
Спортзал
8-ой корпус
Питомник 2
СТ «Красный Октябрь»
Пожарный пруд
Территори
Пейнтбольный клуб
Подвесной
A20
B20
C20
D20
E20
F20
A21
B21
C21
D21
E21
F21
A22
B22
C22
D22
E22
F22
A23
B23
C23
D23
E23
F23
A24
B24
C24
D24
E24
F24
A25
B25
C25
D25
E25
F25
A26
B26
C26
D26
E26
F26
A27
B27
C27
D27
E27
F27
A28
B28
C28
D28
E28
F28
A29
B29
C29
D29
E29
F29
6118500
6118000
6117500
6117000
6116500
6116000
6115500
6115000
6114500
6114000
355000
355500
356000
356500
357000
357500
358000


Пруд с платной рыбалкой
Хутор Головинка
Просека
Вольер для птиц
Охотничья база и конный клуб "Ивовлог"
База отдыха "Головинка"
Просека
Конный двор
Агроферма "Головинка"
Поляна
Вырубка, заросшая ясенем
Овраг
Сельскохозяйственное поле
Тайлашево
Пруд
Охотничество
Фундамент
Зона вырубки
"Парус"
СНТ "Потос"
Вырубка
Бывший пионерский лагерь «Звездочка»
Пруд
Конеферма
Вольеры с пернатыми
Коровник
СНТ "им. Чебышева"
коттеджный поселок на месте бывшей позиции ЗРК С-125
Могила воина ВОВ
Могила Неизвестного Солдата
СНТ «Иотья 2»
G20
H20
I20
J20
K20
L20
M20
G21
H21
I21
J21
K21
L21
M21
G22
H22
I22
J22
K22
L22
M22
G23
H23
I23
J23
K23
L23
M23
G24
H24
I24
J24
K24
L24
M24
G25
H25
I25
J25
K25
L25
M25
G26
H26
I26
J26
K26
L26
M26
G27
H27
I27
J27
K27
L27
M27
G28
H28
I28
J28
K28
L28
M28
G29
H29
I29
J29
K29
L29
M29
358500
359000
359500
360000
360500
361000
361500

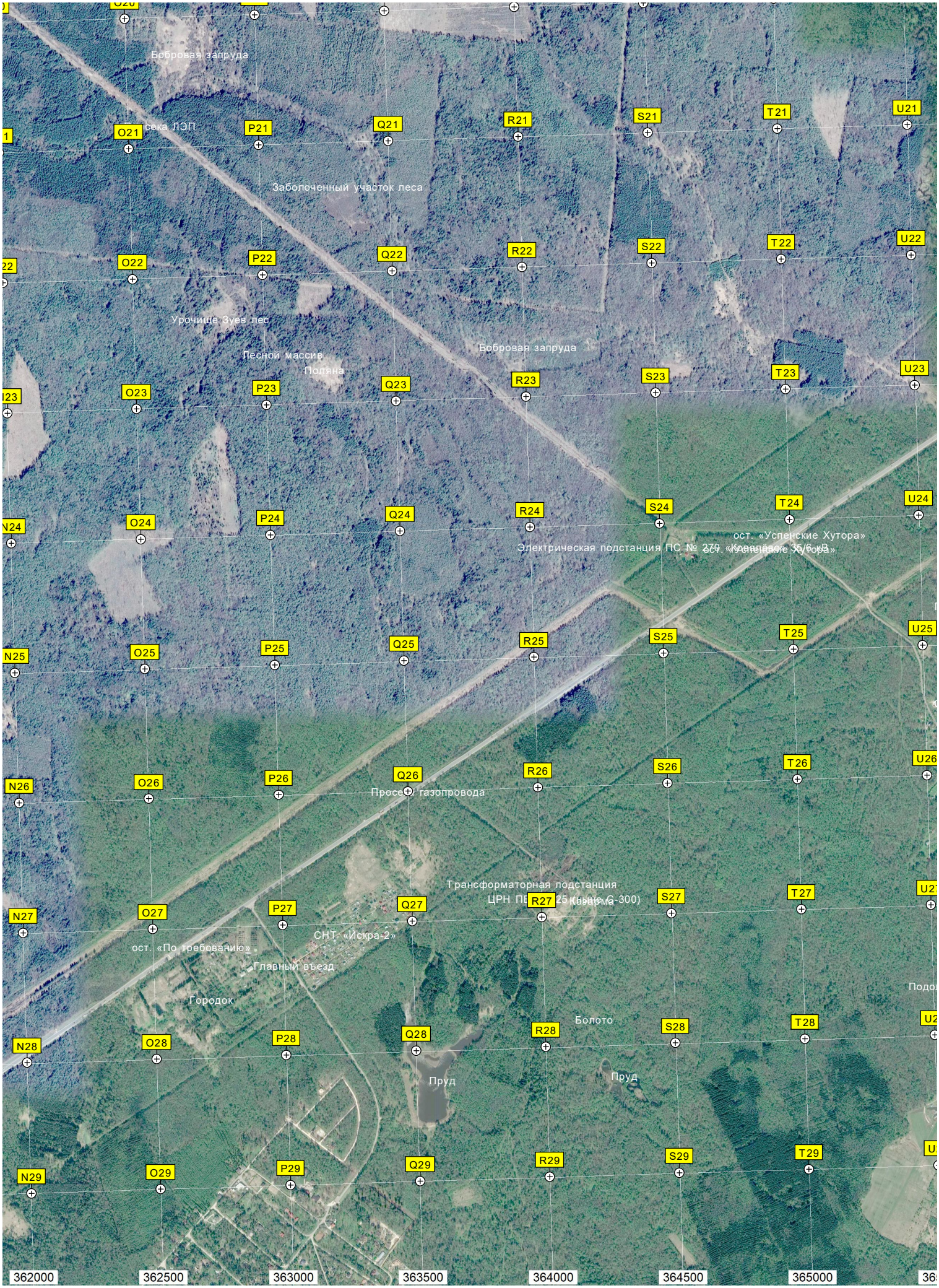
Бобровая запруда
Просека ЛЭП
Заболоченный участок леса
Урочище Зуев лес
Лесной массив
Поляна
Бобровая запруда
Электрическая подстанция ПС № 270
ост. «Успенские Хутора»
Просека газопровода
Трансформаторная подстанция
СНТ «Искра-2»
ост. «По требованию»
Главный въезд
Городок
Болото
Пруд
Пруд
O21
P21
Q21
R21
S21
T21
U21
O22
P22
Q22
R22
S22
T22
U22
O23
P23
Q23
R23
S23
T23
U23
O24
P24
Q24
R24
S24
T24
U24
O25
P25
Q25
R25
S25
T25
U25
O26
P26
Q26
R26
S26
T26
U26
O27
P27
Q27
R27
S27
T27
O28
P28
Q28
R28
S28
T28
O29
P29
Q29
R29
S29
T29
N24
N25
N26
N27
N28
N29
362000
362500
363000
363500
364000
364500
365000

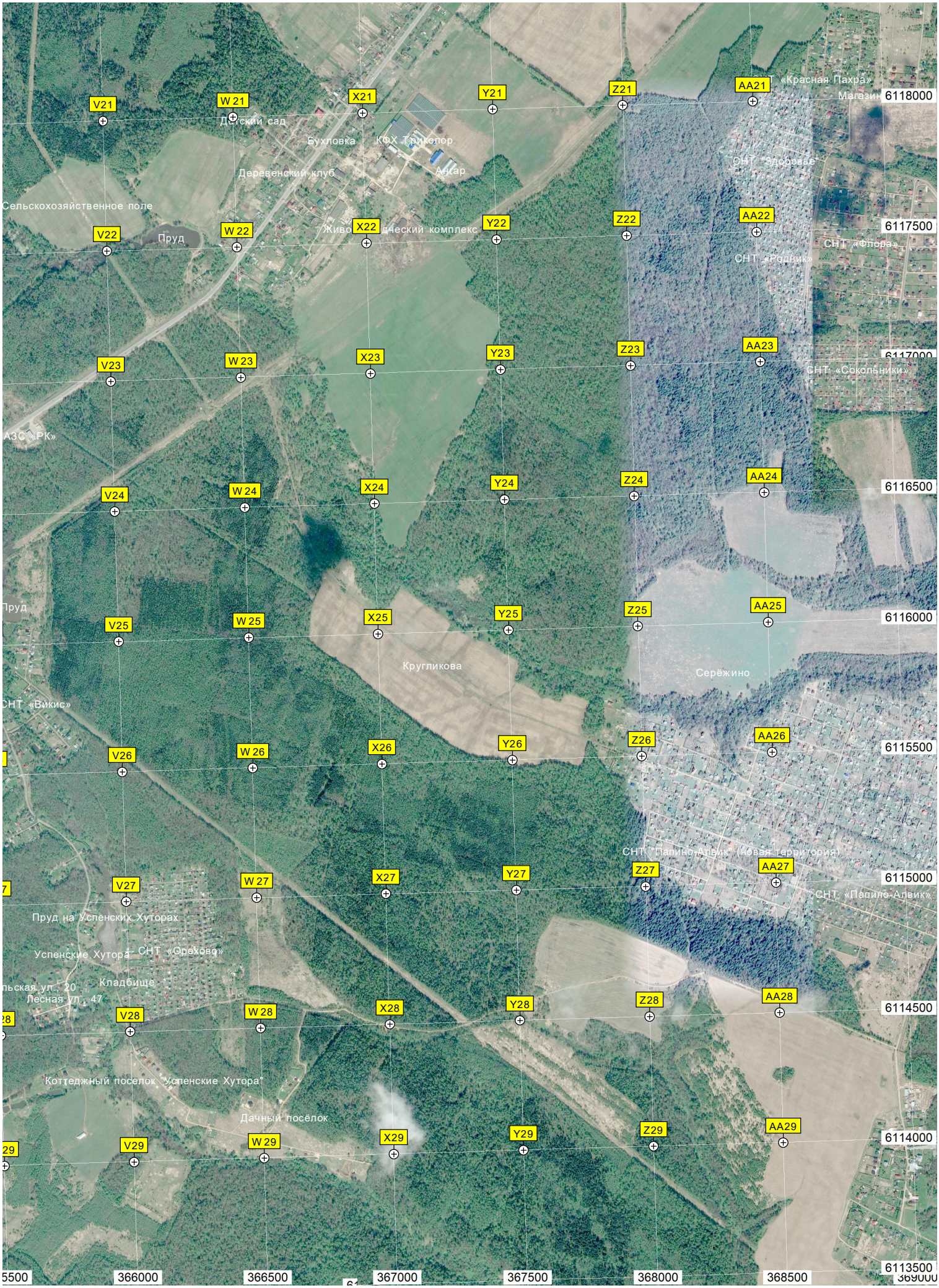
V21
W 21
X21
Y21
Z21
AA21
«Красная Пахра»
Магазин
6118000
Детский сад
Бухловка
КФХ Триколор
Ангар
Деревенский клуб
СНТ "Здоровье"
Сельскохозяйственное поле
V22
Пруд
W 22
Животноводческий комплекс
X22
Y22
Z22
AA22
6117500
СНТ «Флора»
СНТ «Родник»
V23
W 23
X23
Y23
Z23
AA23
СНТ «Сокольники»
АЗС «РК»
V24
W 24
X24
Y24
Z24
AA24
6116500
Пруд
V25
W 25
X25
Y25
Z25
AA25
6116000
Кругликова
Серёжино
СНТ «Викис»
V26
W 26
X26
Y26
Z26
AA26
6115500
СНТ "Папино-Альвик" (Новая территория)
V27
W 27
X27
Y27
Z27
AA27
6115000
СНТ «Папино-Альвик»
Пруд на Успенских Хуторах
Успенские Хутора
СНТ «Орехово»
Кладбище
Лесная ул., 47
V28
W 28
X28
Y28
Z28
AA28
6114500
Коттеджный поселок "Успенские Хутора"
Дачный посёлок
V29
W 29
X29
Y29
Z29
AA29
6114000
6113500
366000
366500
367000
367500
368000
368500