
СНТ «Мелодия»
Калитка
Колодец
СНТ «Родники»
терр-я бывшей д зни Мачихино
Пляж
Старая сторожка
Магазин
оп. ЛЭП
СНТ «Нара»
СПК "Березки"
"Росинка"
оп. ЛЭП
магазин
СНТ «Химик»
оп. ЛЭП
СНП "Золотой ручей"
СНТ "Лужок"
оп. ЛЭП
оп. ЛЭП
СНТ «Зелёный клин»
оп. ЛЭП
оп. ЛЭП
. ЛЭП
Пруд
ее село Егорьевское
Лесной пруд
C3
D3
E3
F3
G3
C4
D4
E4
F4
G4
C5
D5
E5
F5
G5
C6
D6
E6
F6
G6
C7
D7
E7
F7
C8
D8
E8
F8
C9
D9
E9
F9

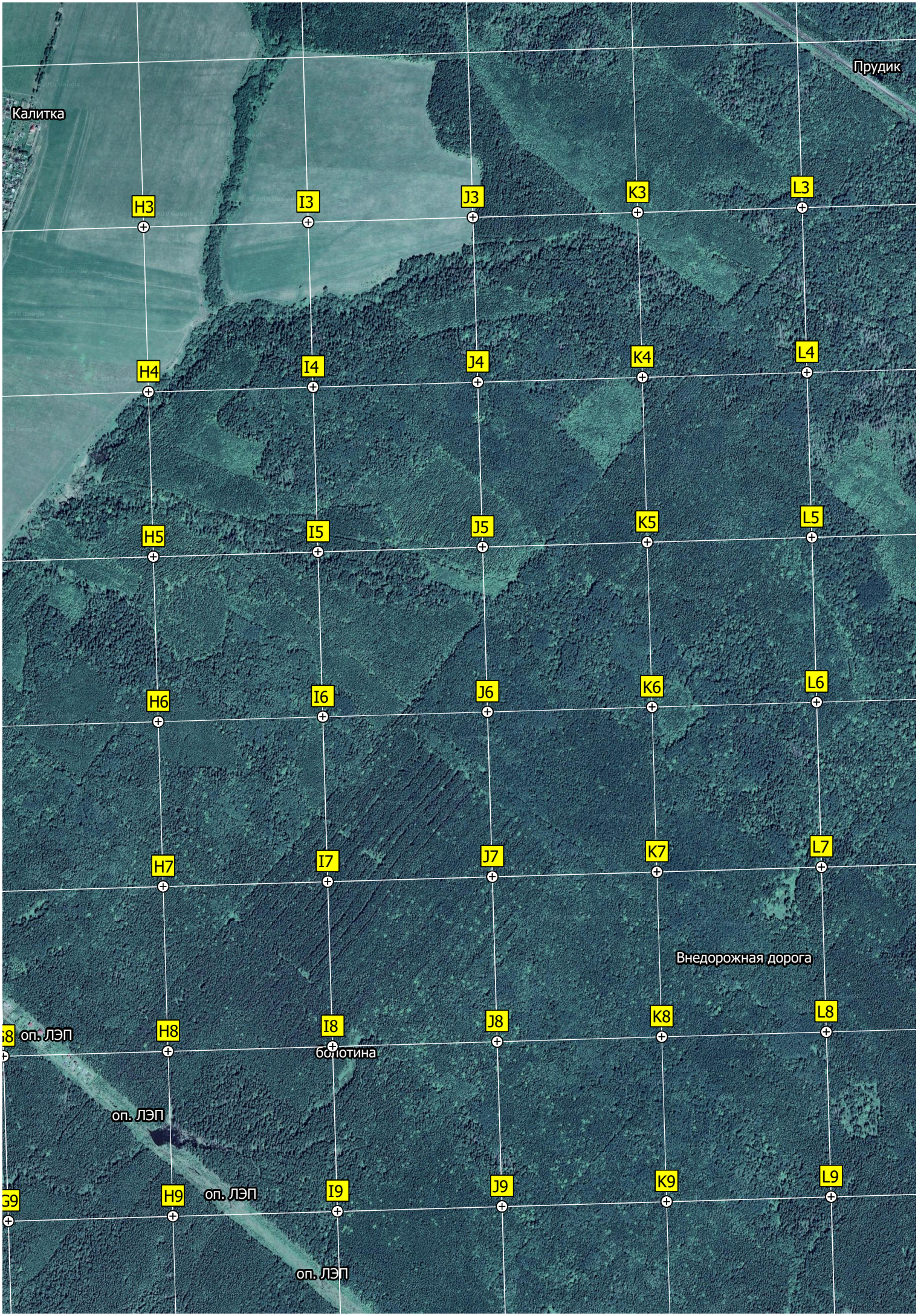
Калитка
Прудик
H3
I3
J3
K3
L3
H4
I4
J4
K4
L4
H5
I5
J5
K5
L5
H6
I6
J6
K6
L6
H7
I7
J7
K7
L7
Внедорожная дорога
оп. ЛЭП
H8
I8
J8
K8
L8
болотина
оп. ЛЭП
G9
H9
оп. ЛЭП
I9
J9
K9
L9
оп. ЛЭП


Пешеходный мостик между товариществами
СНТ «Надежда»
СНТ «Имени 70-летия ВЛКСМ»
платф. 250 км
Шубино
Пруд
Свалка Q5 товых отходов
СНТ «Дружба»
Площадка запуска авиамоделей
СНТ «Рассвет»
СНТ «Ручеёк»
СНТ «Березка-5»
Проезд для внедорожников
СНТ «Здоровье»
Рыбзаказник
M3
N3
O3
P3
Q3
R3
M4
N4
O4
P4
Q4
R4
M5
N5
O5
P5
Q5
R5
M6
N6
O6
P6
Q6
R6
M7
N7
O7
P7
Q7
R7
M8
N8
O8
P8
Q8
R8
M9
N9
O9
P9
Q9
R9


S3
T3
U3
V3
W3
Пруд
СНТ «Шубино»
S4
T4
U4
V4
W4
Зона вырубки леса
Продуктовый магазин
Разворотный круг
Силосные ямы
S5
T5
U5
V5
W5
Мост
Пруд
S6
T6
U6
V6
W6
Братская могила солдатС павших в ВОВ
платф. 252 км
S7
T7
U7
V7
W7
S8
T8
U8
V8
W8
S9
T9
U9
V9
W9
Зарастающая вырубка
W10


СНТ «Свитино»
X3
Y3
Z3
Свитинский пруд
AA3
ост. «Троица»
AB3
AC3
Навозников пруд
Родник "Гремячий" пруд
Свитино, Кладбище
X4
ост. "СНТ "Свитино"
ост. "СНТ "Свитино"
Y4
Z4
Вышка сотовой связи
AA4
AB4
AC4
Посадки
X5
Y5
Z5
AA5
AB5
AC5
X6
Y6
Z6
AA6
AB6
AC6
X7
Y7
Z7
AA7
AB7
AC7
X8
Y8
Z8
AA8
AB8
AC8
X9
Y9
Z9
AA9
AB9
AC9
X10
Y10
Z10
AA10
AB10
AC10

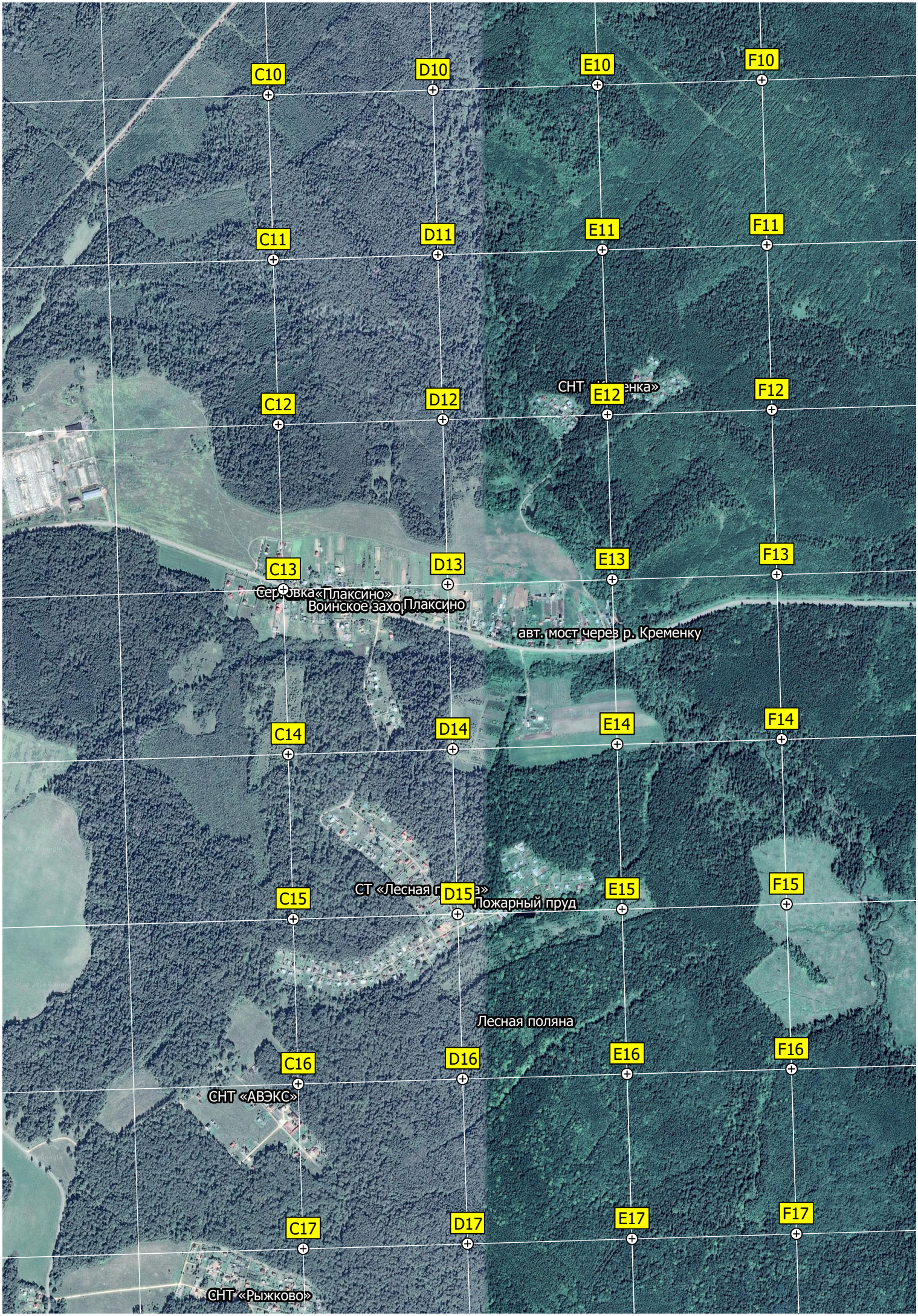
C10
D10
E10
F10
C11
D11
E11
F11
C12
D12
E12
F12
C13
D13
E13
F13
C14
D14
E14
F14
C15
D15
E15
F15
C16
D16
E16
F16
C17
D17
E17
F17
Плаксино
авт. мост через р. Кременку
Ложарный пруд
Лесная поляна
СНТ «АВЭКС»
СНТ «Рыжково»


G10
H10
I10
J10
K10
L10
оп. ЛЭП
оп. ЛЭП
оп. ЛЭП
G11
H11
I11
J11
K11
L11
оп. ЛЭП
Вырубка
G12
H12
I12
J12
K12
L12
оп. ЛЭП
Собакино
G13
H13
I13
J13
K13
L13
Пруд
Пруд
ост. «Дятлово»
Садовое товарищество
ост. «Собакино»
Ферма "Хутор Метель"
Руинные рыбонагульного водоёма
G14
H14
I14
J14
K14
L14
Храм Святителя Николая
G15
H15
I15
J15
K15
L15
Холерный могильник
Братская могила красноармейцевС погибших в 1941 году
G16
H16
I16
J16
K16
L16
Место храма Параскевы Пятницы
Дятлово
Трубный переезд
G17
H17
I17
J17
K17
L17

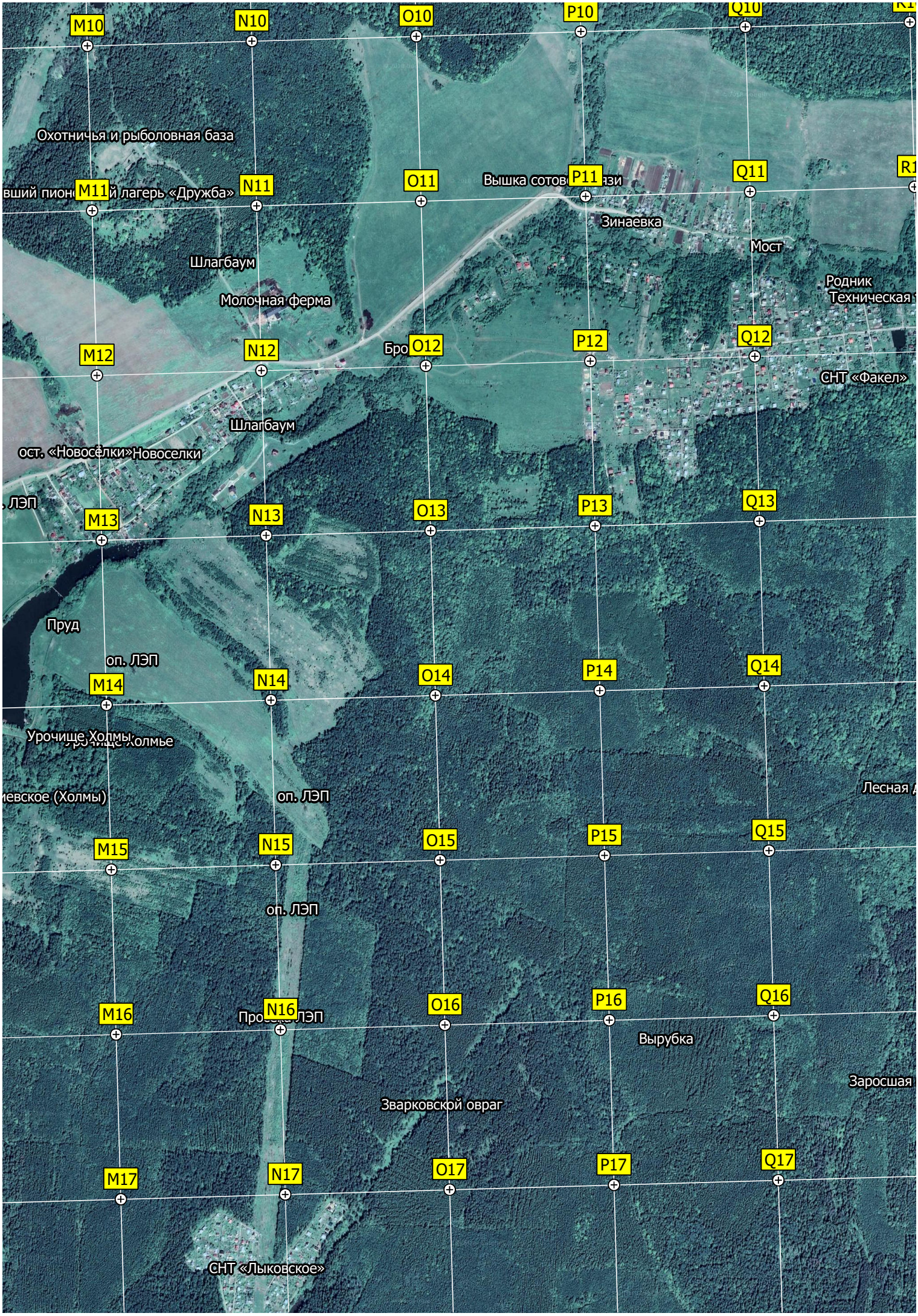
M10
N10
O10
P10
Q10
Охотничья и рыболовная база
M11
N11
O11
P11
Q11
Вышка сотов
Зинаевка
Мост
Шлагбаум
Молочная ферма
Родник
Техническая
M12
N12
O12
P12
Q12
СНТ «Факел»
Шлагбаум
ост. «Новосёлки»
Новоселки
ЛЭП
M13
N13
O13
P13
Q13
Пруд
оп. ЛЭП
M14
N14
O14
P14
Q14
Урочище Холмы
оп. ЛЭП
Лесная
M15
N15
O15
P15
Q15
оп. ЛЭП
M16
N16
O16
P16
Q16
Вырубка
Заросшая
Зварковской овраг
M17
N17
O17
P17
Q17
СНТ «Лыковское»


S11
T11
U11
V11
W11
Вырубка леса
СНТ «Лакомка»
Старая вырубка
отряды с "гнилой блок"
Бывший пионерск
Кинозал и дисковал
II пост
12
S12
T12
U12
V12
W12
Пруд
Овраг
R13
S13
T13
U13
V13
W13
Зона выр
R14
S14
T14
U14
V14
W14
Вырубка
Заказник Широколиственный
Крестовского леснич
R15
S15
T15
U15
V15
W15
Вырубка
R16
S16
T16
U16
V16
W16
Вырубка
Овраг
R17
S17
T17
U17
V17
W17
Вырубка
Водонапорная башня
Вырубка

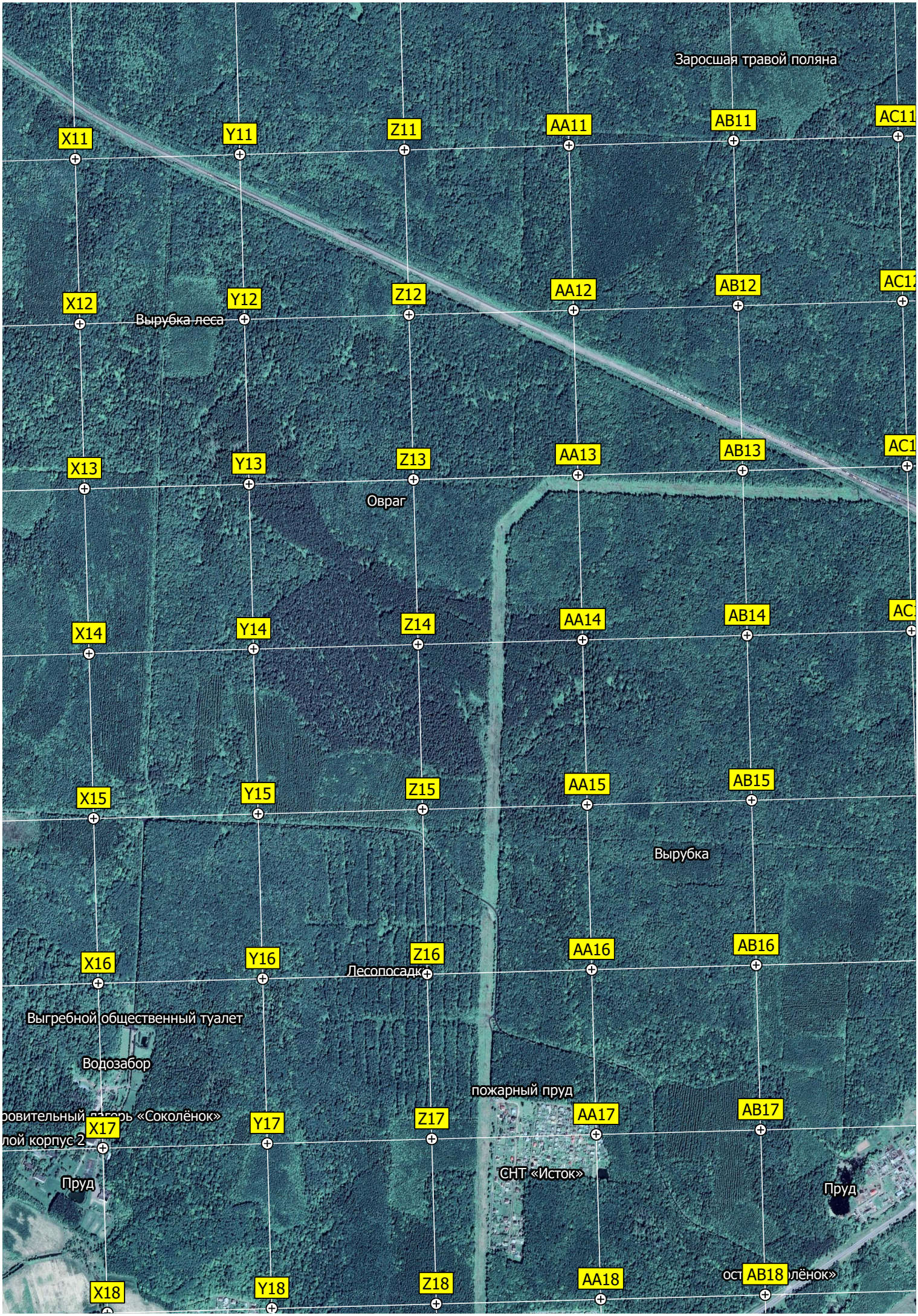
Заросшая травой поляна
X11
Y11
Z11
AA11
AB11
AC11
X12
Y12
Z12
AA12
AB12
Вырубка леса
X13
Y13
Z13
AA13
AB13
Овраг
X14
Y14
Z14
AA14
AB14
X15
Y15
Z15
AA15
AB15
Вырубка
X16
Y16
Z16
AA16
AB16
Лесопосадка
Выгребной общественный туалет
Водозабор
пожарный пруд
X17
Y17
Z17
AA17
AB17
СНТ «Исток»
Пруд
Пруд
X18
Y18
Z18
AA18
AB18


C18
D18
E18
F18
я могила времён ВОВ
линия обороны
C19
D19
E19
F19
C20
D20
E20
F20
Зона старых вырубок
Брод
Родниковые ручьи (интересное место)
C21
D21
E21
F21
Государственный природный заказник «Долина р. Нары»
Долина Высокий берег
C22
D22
E22
F22
Пляж
Пороги
Родник
Родник
C23
D23
E23
F23
КП «Никольская горка»
Воронка

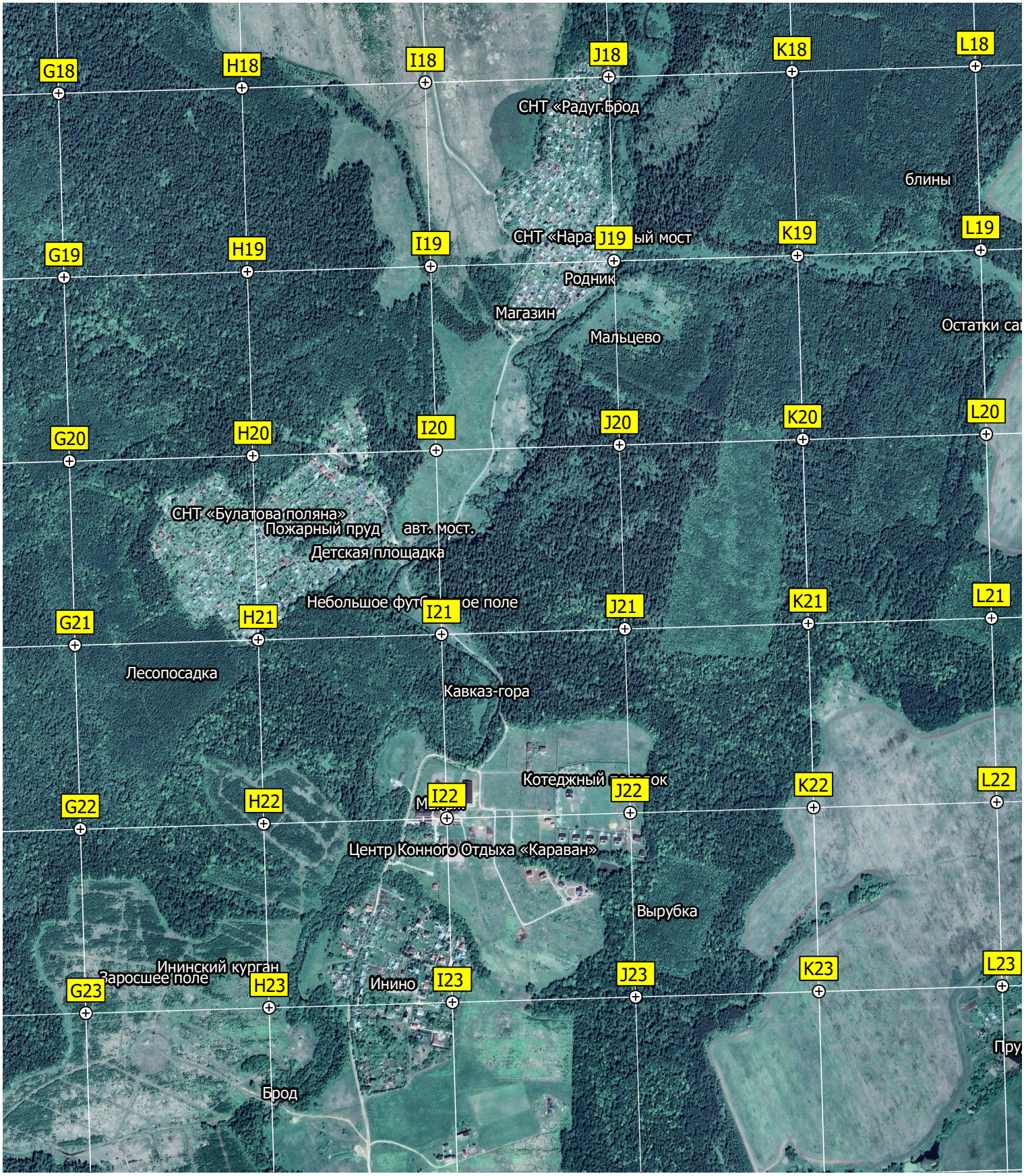
G18
H18
I18
J18
K18
L18
СНТ «Радуг Брод
блины
G19
H19
I19
J19
K19
L19
СНТ «Нара ый мост
Родник
Магазин
Мальцево
Остатки са
G20
H20
I20
J20
K20
L20
СНТ «Булатова поляна»
Пожарный пруд
авт. мост.
Детская площадка
Небольшое футб ое поле
G21
H21
I21
J21
K21
L21
Лесопосадка
Кавказ-гора
Котеджный
G22
H22
I22
J22
K22
L22
Центр Конного Отдыха «Караван»
Вырубка
Ининский курган
Заросшее поле
G23
H23
Инино
I23
J23
K23
L23
Брод


M18
N18
O18
P18
Q18
СНТ «Васюнино»
оп. ЛЭП
M19
окопы
N19
O19
P19
Q19
оп. ЛЭП
Дамба
Пруд Лыковка
Лыковка
Стихийная свалка
оп. ЛЭП
M20
N20
O20
оп. ЛЭП
P20
оп. ЛЭП
Q20
оп. ЛЭП
1812
M21
N21
O21
Кладбище
P21
Q21
Базовая ст. сотовой связи МТС (БС-57
M22
N22
O22
P22
Q22
Памятник Виктору Талалихину на месте гибели героя
M23
N23
O23
P23
Q23
Лопатино
Развалины коровника


R18
S18
СНТ «Каменка»
Пожарный пруд
Футбольное поле
пруд
R19
S19
T19
U19
V19
W19
Пруд
Кленовка
СНТ «Клён»
R20
S20
T20
U20
V20
W20
Пруд
Пруд
оп. ЛЭП
Песчаный пляж
для забора воды
Пруд
Пруд
Пруд
оп. ЛЭП
R21
S21
T21
U21
V21
W21
КФХ «Россиянка»
роицы Живоначальной
оп. ЛЭП «Бунчиха»
Братская могила советских воиновС погибших в Битве за Москву
АЗС «Спрут»
оп. ЛЭП
R22
S22
T22
U22
V22
W22
Площадка для мусора магазина
Бунчиха
Вертолетная площадка
оп. ЛЭП
Башня сотовой связи ПАО «МегаФон»
R23
S23
T23
U23
V23
W23
Строительный рынок
ост. «Поворот на Васюнино»
Просека газопроводов

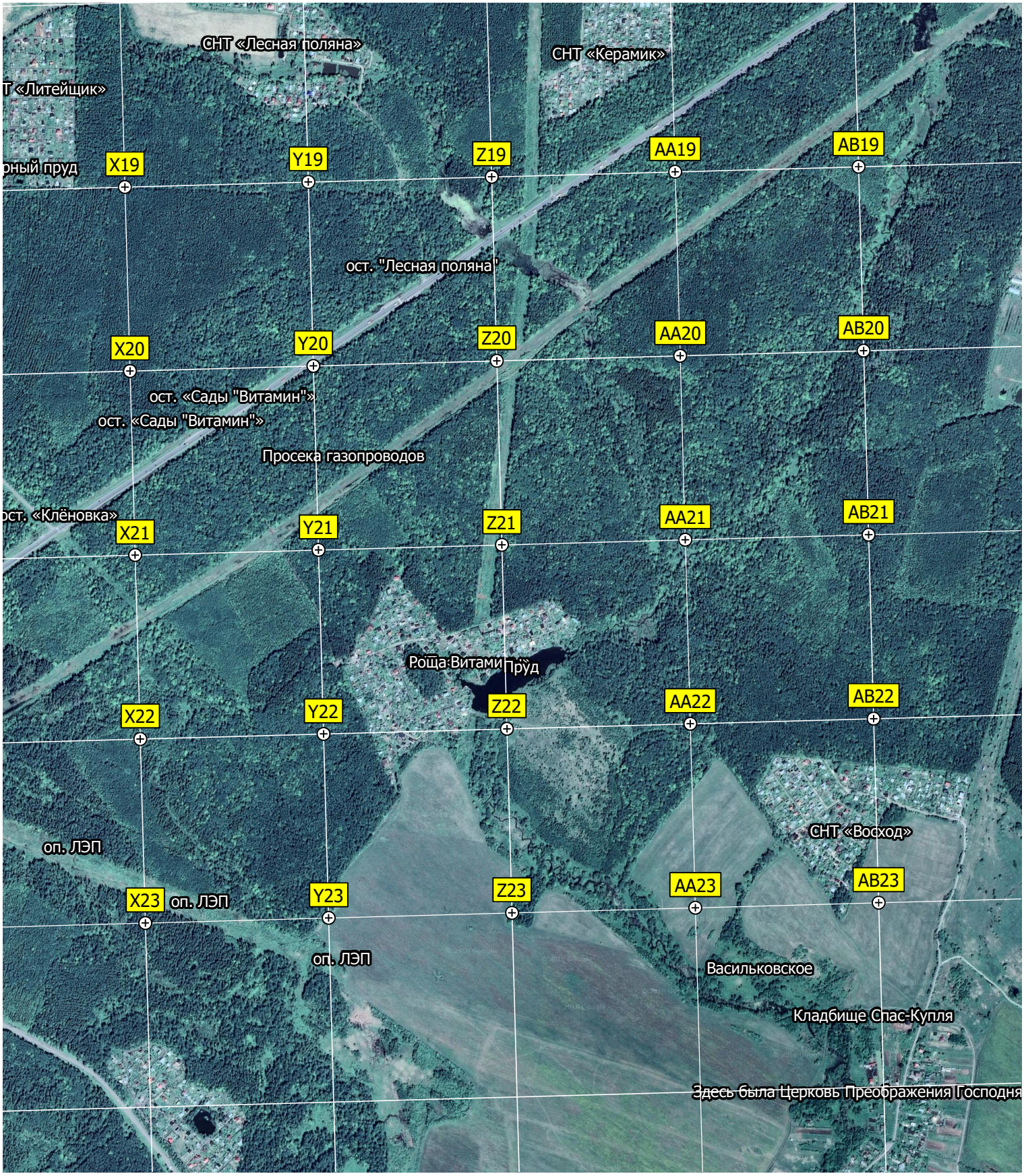
СНТ «Лесная поляна»
СНТ «Керамик»
Т «Литейщик»
ный пруд
X19
Y19
Z19
AA19
AB19
ост. "Лесная поляна"
X20
Y20
Z20
AA20
AB20
ост. «Сады "Витамин"»
ост. «Сады "Витамин"»
Просека газопроводов
ст. «Клёновка»
X21
Y21
Z21
AA21
AB21
Роща Витами
Пруд
X22
Y22
Z22
AA22
AB22
СНТ «Восход»
оп. ЛЭП
X23
оп. ЛЭП
Y23
Z23
AA23
AB23
оп. ЛЭП
Васильковское
Кладбище Спас-Купля
Здесь была Церковь Преображения Господня