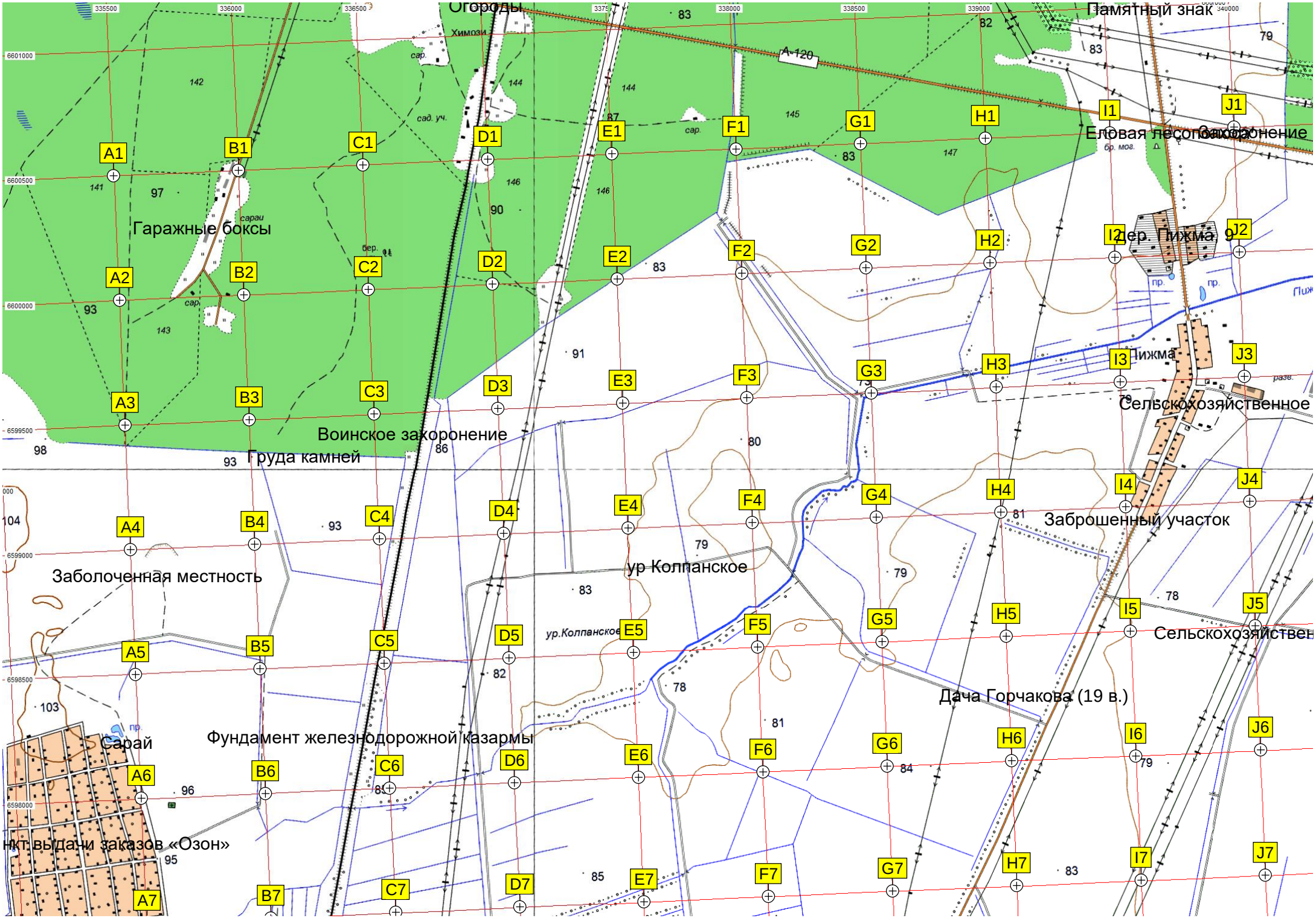
Огороды
Памятный знак
Химози
А-120
Еловая лесопосадка
Захоронение
Гаражные боксы
сараи
сад. уч.
сар.
бер.
бр. мог.
пр.
Пижма
Пиж
разв.
Сельскохозяйственное
Воинское захоронение
Груда камней
Заброшенный участок
ур Колпанское
ур.Колпанское
Заболоченная местность
Сельскохозяйствен
Дача Горчакова (19 в.)
Фундамент железнодорожной казармы
Сарай
пкт выдачи заказов «Озон»
A1
A2
A3
A4
A5
A6
A7
B1
B2
B3
B4
B5
B6
B7
C1
C2
C3
C4
C5
C6
C7
D1
D2
D3
D4
D5
D6
D7
E1
E2
E3
E4
E5
E6
E7
F1
F2
F3
F4
F5
F6
F7
G1
G2
G3
G4
G5
G6
G7
H1
H2
H3
H4
H5
H6
H7
I1
I2
I3
I4
I5
I6
I7
J1
J2
J3
J4
J5
J6
J7

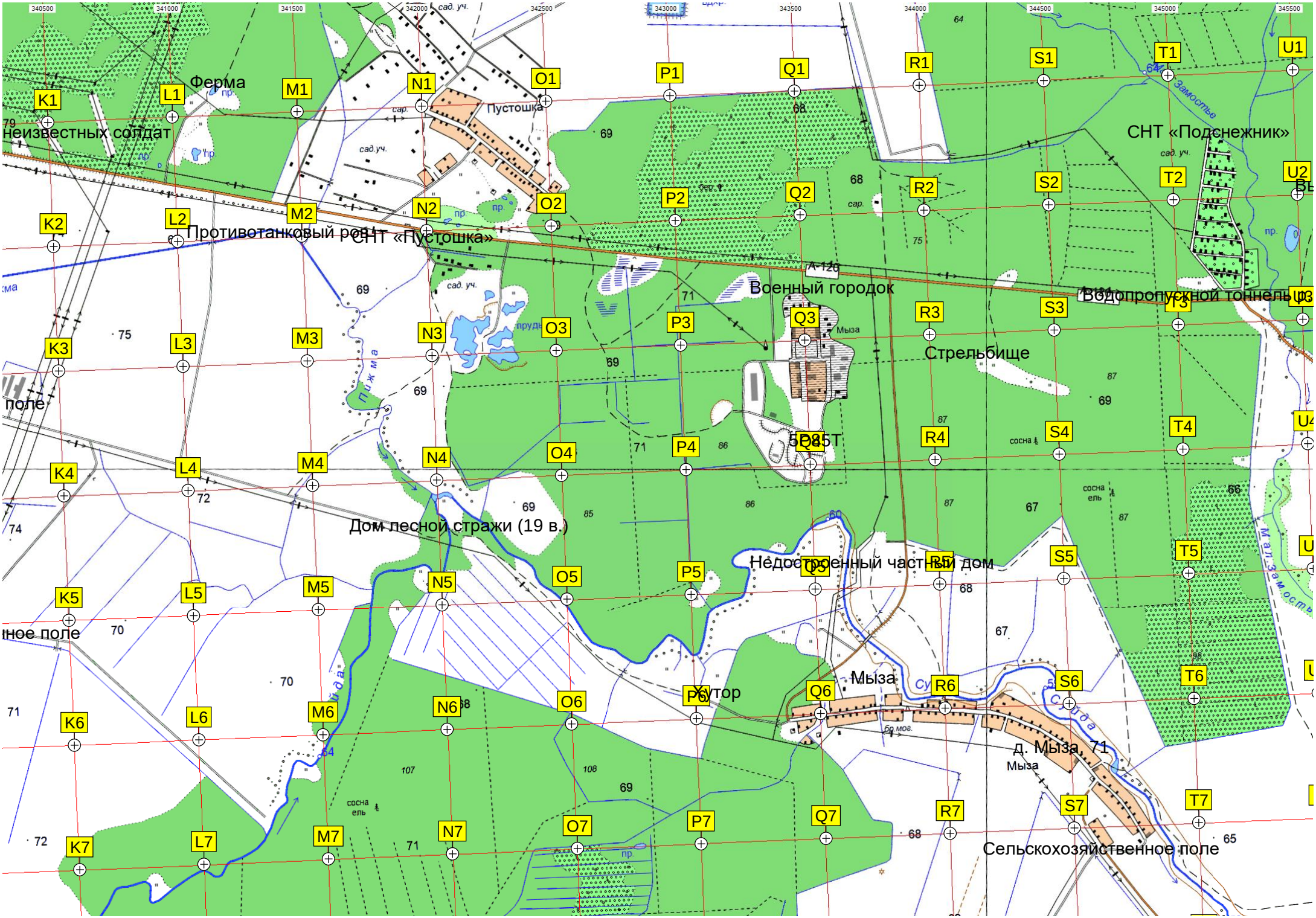
Ферма
неизвестных солдат
Пустошка
СНТ «Подснежник»
Противотанковый ров
СНТ «Пустошка»
Военный городок
Водопропускной тоннель
Стрельбище
поле
5Р85Т
Дом лесной стражи (19 в.)
Недостроенный частный дом
ное поле
Мыза
Хутор
д. Мыза, 71
Сельскохозяйственное поле
Замостье
Пижма
Мал.Замостье
Сужда
А-126

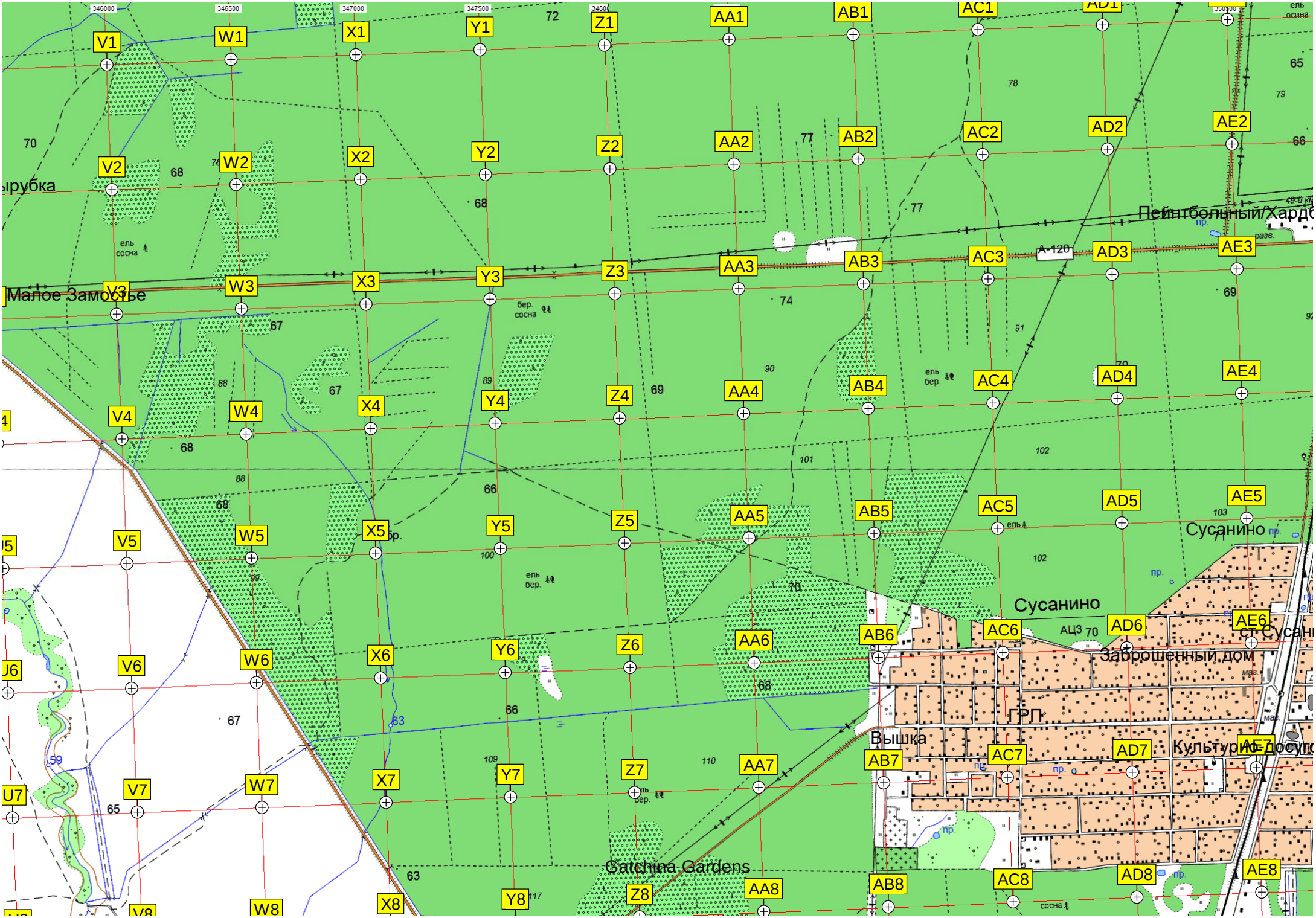
346000
346500
347000
347500
V1
W1
X1
Y1
Z1
AA1
AB1
AC1
AD1
V2
W2
X2
Y2
Z2
AA2
AB2
AC2
AD2
AE2
V3
W3
X3
Y3
Z3
AA3
AB3
AC3
AD3
AE3
V4
W4
X4
Y4
Z4
AA4
AB4
AC4
AD4
AE4
V5
W5
X5
Y5
Z5
AA5
AB5
AC5
AD5
AE5
V6
W6
X6
Y6
Z6
AA6
AB6
AC6
AD6
AE6
V7
W7
X7
Y7
Z7
AA7
AB7
AC7
AD7
AE7
W8
X8
Y8
Z8
AA8
AB8
AC8
AD8
AE8
Малое Замостье
Пейнтбольный/Хардб
А-120
Сусанино
Сусанино
Заброшенный дом
ГРП
Вышка
Культурно-досуго
Gatchina Gardens

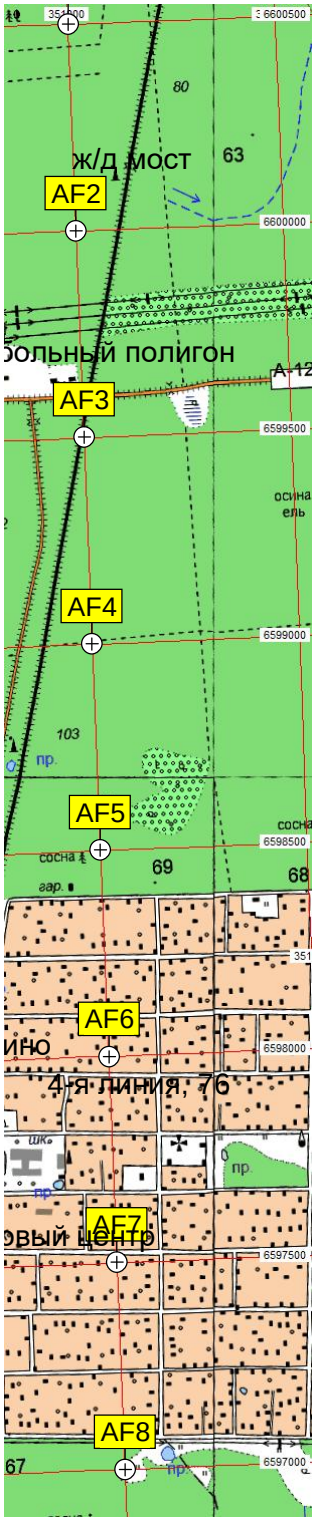
AF2
AF3
AF4
AF5
AF6
AF7
AF8
ж/д мост
63
80
6600500
6600000
6599500
6599000
6598500
6598000
6597500
6597000
4-я линия, 76
69
68
103
67

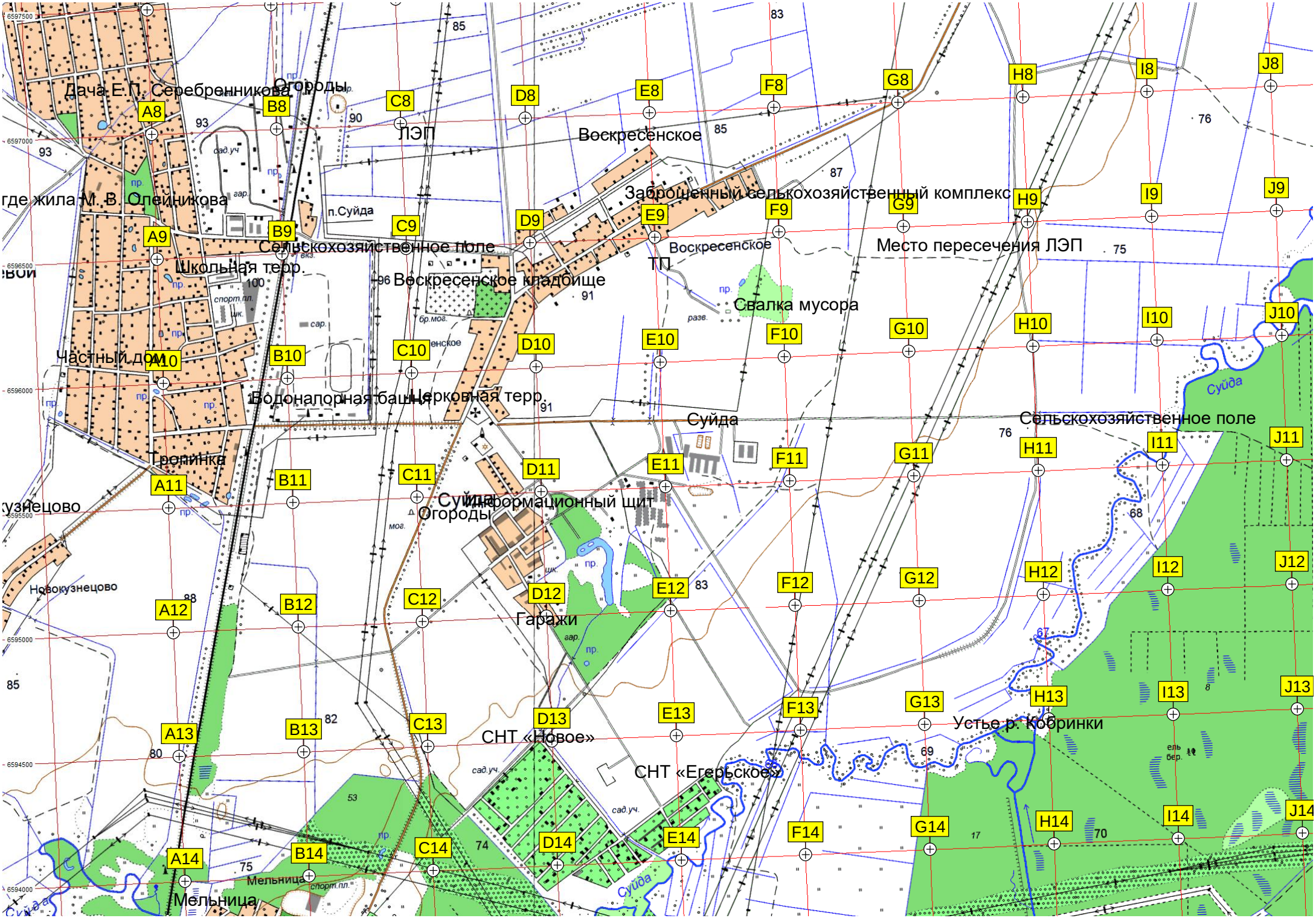
Дача Е.П. Серебренникова
Огороды
ЛЭП
Воскресенское
Заброшенный сельскохозяйственный комплекс
где жила М. В. Олейникова
п.Суйда
Сельскохозяйственное поле
Школьная терр.
Воскресенское кладбище
ТП
Свалка мусора
Место пересечения ЛЭП
Частный дом
Водонапорная башня
Церковная терр.
Суйда
Сельскохозяйственное поле
Тропинка
Информационный щит
Огороды
Новокузнецово
Гаражи
СНТ «Новое»
СНТ «Егерьское»
Устье р. Кобринки
Мельница
A8
B8
C8
D8
E8
F8
G8
H8
I8
J8
A9
B9
C9
D9
E9
F9
G9
H9
I9
J9
A10
B10
C10
D10
E10
F10
G10
H10
I10
J10
A11
B11
C11
D11
E11
F11
G11
H11
I11
J11
A12
B12
C12
D12
E12
F12
G12
H12
I12
J12
A13
B13
C13
D13
E13
F13
G13
H13
I13
J13
A14
B14
C14
D14
E14
F14
G14
H14
I14
J14

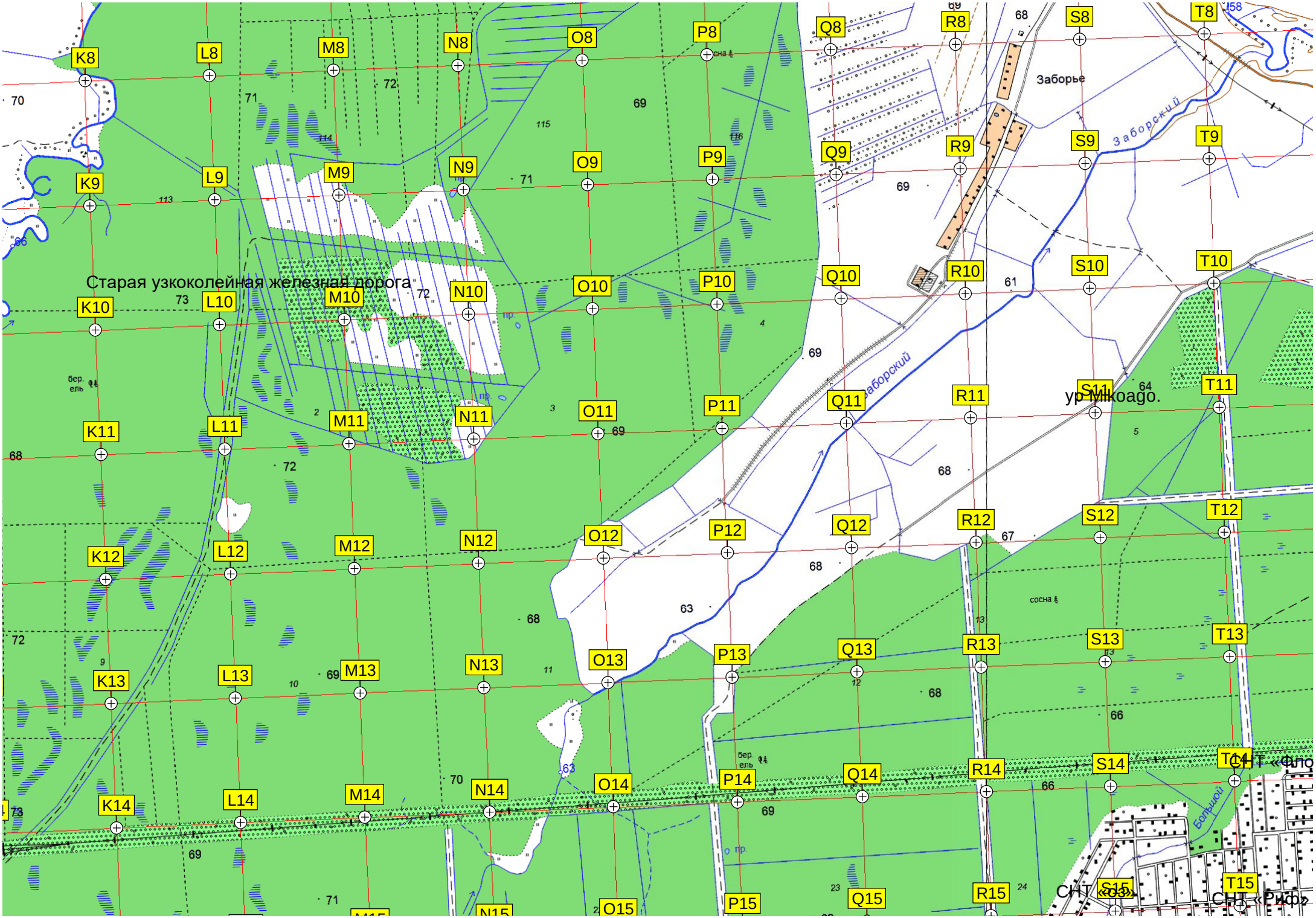
Заборье
Заборский
Старая узкоколейная железная дорога
ур.Ивкоаго.
СНТ «Рифф»
Большой
K8
L8
M8
N8
O8
P8
Q8
R8
S8
T8
K9
L9
M9
N9
O9
P9
Q9
R9
S9
T9
K10
L10
M10
N10
O10
P10
Q10
R10
S10
T10
K11
L11
M11
N11
O11
P11
Q11
R11
S11
T11
K12
L12
M12
N12
O12
P12
Q12
R12
S12
T12
K13
L13
M13
N13
O13
P13
Q13
R13
S13
T13
K14
L14
M14
N14
O14
P14
Q14
R14
S14
T14
O15
P15
Q15
R15
S15
T15

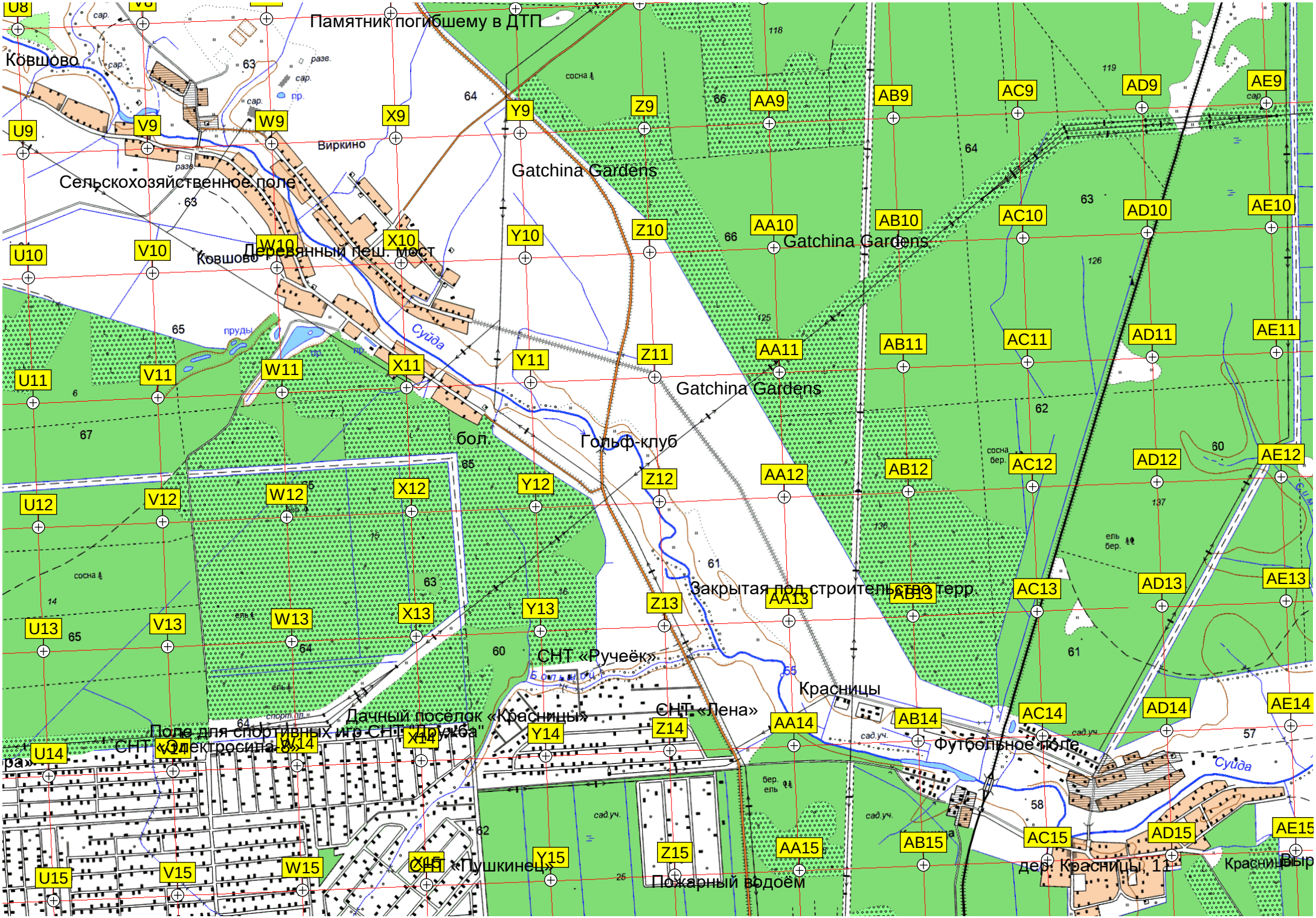
Памятник погибшему в ДТП
Ковшово
Виркино
Сельскохозяйственное поле
Деревянный пеш. мост
Ковшово
Суйда
Gatchina Gardens
Gatchina Gardens
Gatchina Gardens
бол.
Гольф-клуб
Закрытая под строительство терр.
СНТ «Ручеёк»
Красницы
СНТ «Лена»
Дачный посёлок «Красницы»
Поле для спортивных игр СНТ "Дружба"
СНТ «Электросила-8»
Футбольное поле
Суйда
СНТ «Пушкинец»
Пожарный водоём
дер. Красницы, 11
Красницы
Выр
U8
V8
U9
V9
W9
X9
Y9
Z9
AA9
AB9
AC9
AD9
AE9
U10
V10
W10
X10
Y10
Z10
AA10
AB10
AC10
AD10
AE10
U11
V11
W11
X11
Y11
Z11
AA11
AB11
AC11
AD11
AE11
U12
V12
W12
X12
Y12
Z12
AA12
AB12
AC12
AD12
AE12
U13
V13
W13
X13
Y13
Z13
AA13
AB13
AC13
AD13
AE13
U14
V14
W14
X14
Y14
Z14
AA14
AB14
AC14
AD14
AE14
U15
V15
W15
X15
Y15
Z15
AA15
AB15
AC15
AD15
AE15

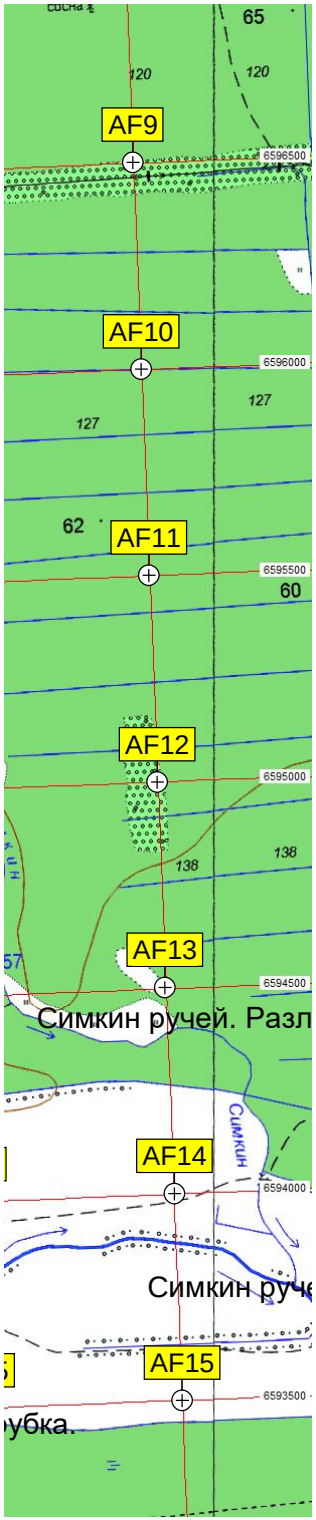
65
120
120
AF9
6596500
AF10
6596000
127
127
62
AF11
6595500
60
AF12
6595000
138
138
AF13
6594500
Симкин ручей. Разл
Симкин
AF14
6594000
Симкин руче
AF15
6593500
убка.

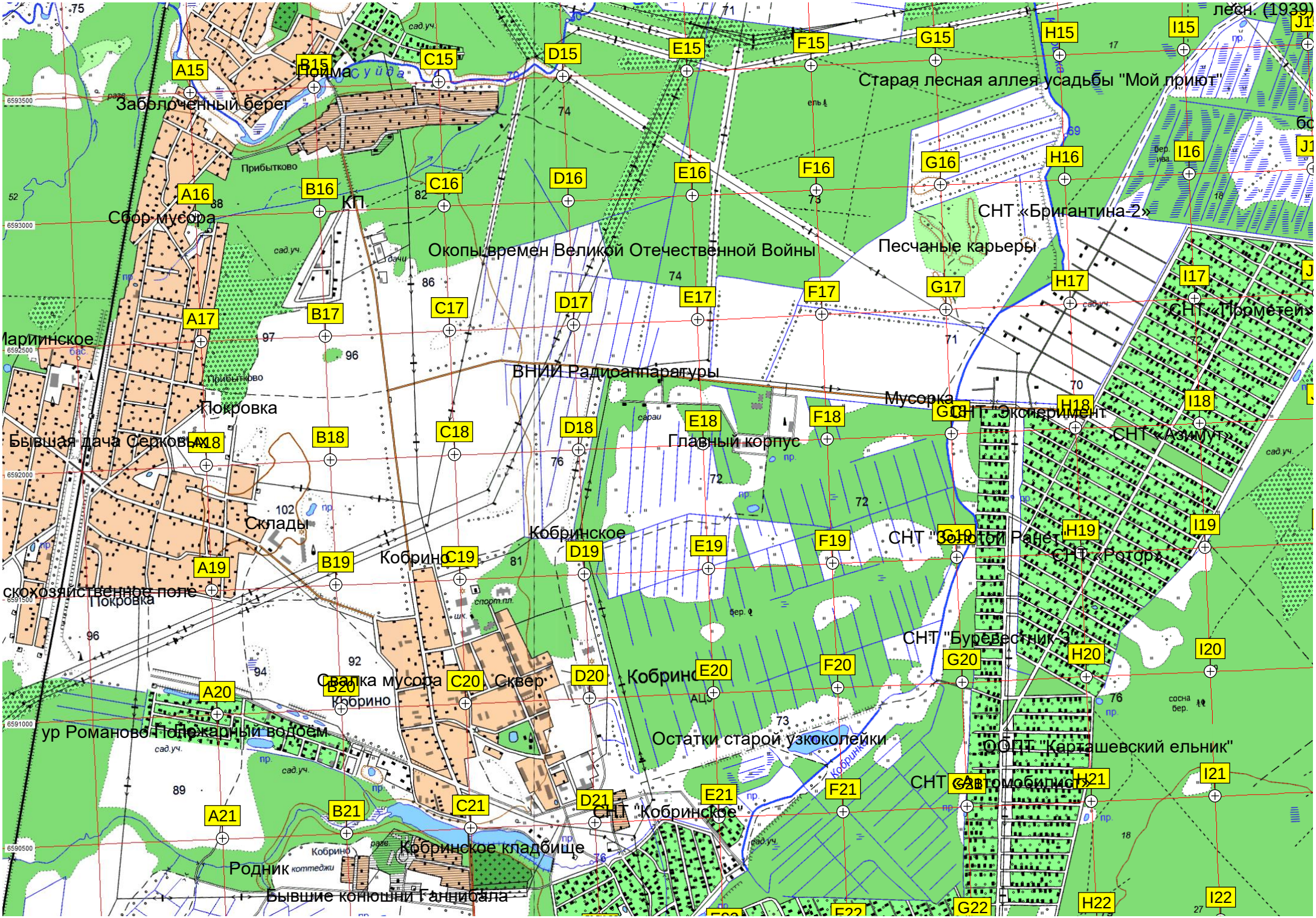
Пойма
Заболоченный берег
Старая лесная аллея усадьбы "Мой приют"
Прибытково
КП
Сбор мусора
СНТ «Бригантина-2»
Окопы времен Великой Отечественной Войны
Песчаные карьеры
СНТ «Прометей»
ВНИИ Радиоаппаратуры
Мусорка
СНТ "Эксперимент"
СНТ «Азимут»
Покровка
Бывшая дача Серковых
Главный корпус
Склады
Кобринское
СНТ "Золотой Ранет"
СНТ «Ротор»
Кобрино
скохозяйственное поле
СНТ "Буревестник-3"
Свалка мусора
Сквер
Пожарный водоем
Остатки старой узкоколейки
ООПТ "Карташевский ельник"
СНТ "Автомобилист"
СНТ "Кобринское"
Кобринское кладбище
Родник
Бывшие конюшни Ганнибала

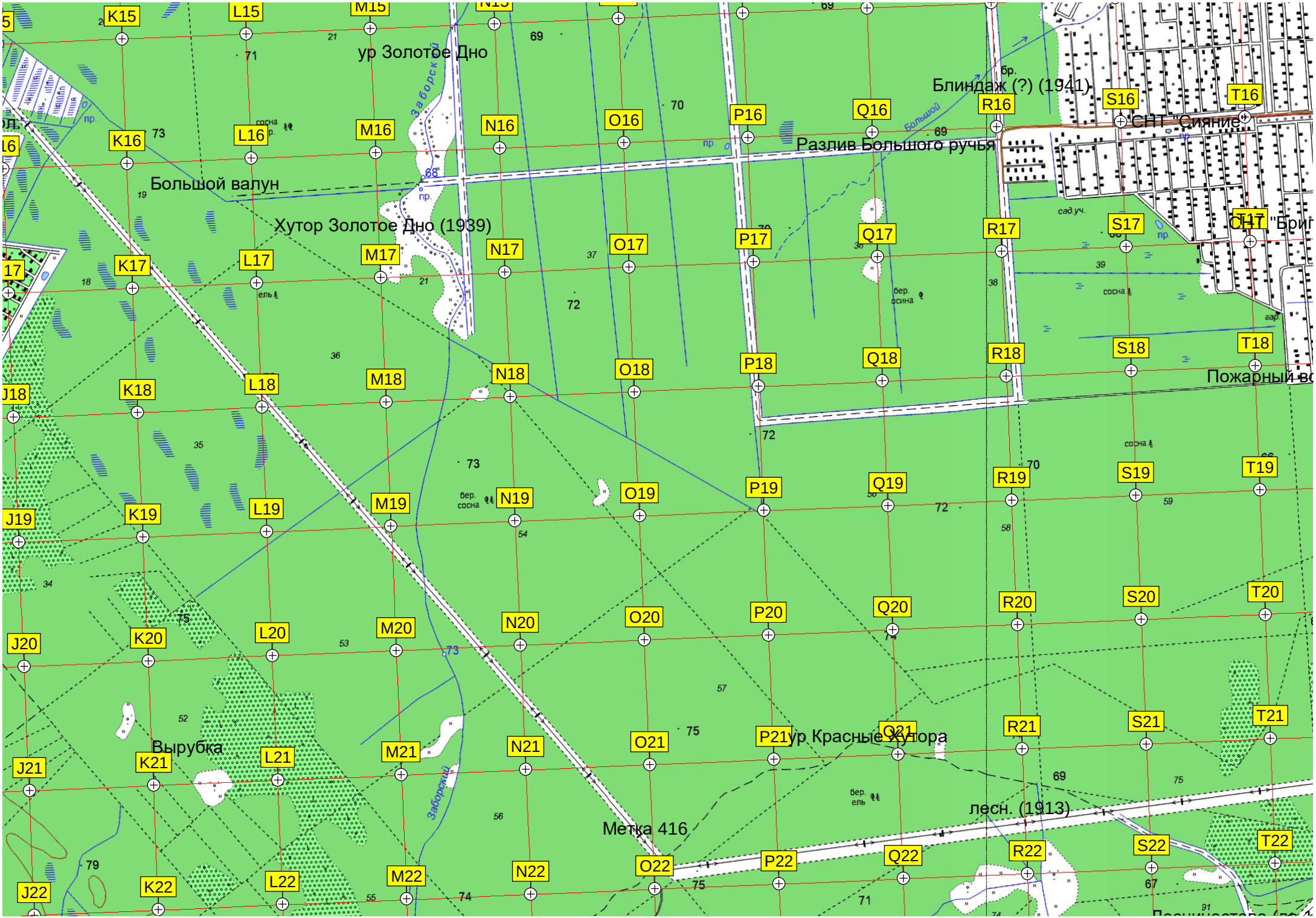
ур Золотое Дно
Заборский
Блиндаж (?) (1941)
СНТ "Сияние"
Разлив Большого ручья
Большой
Большой валун
Хутор Золотое Дно (1939)
Пожарный во
Вырубка
ур Красные Хутора
лесн. (1913)
Метка 416
K15
L15
M15
K16
L16
M16
N16
O16
P16
Q16
R16
S16
T16
K17
L17
M17
N17
O17
P17
Q17
R17
S17
K18
L18
M18
N18
O18
P18
Q18
R18
S18
T18
K19
L19
M19
N19
O19
P19
Q19
R19
S19
T19
J19
K20
L20
M20
N20
O20
P20
Q20
R20
S20
T20
J20
K21
L21
M21
N21
O21
P21
Q21
R21
S21
T21
J21
K22
L22
M22
N22
O22
P22
Q22
R22
S22
T22
J22

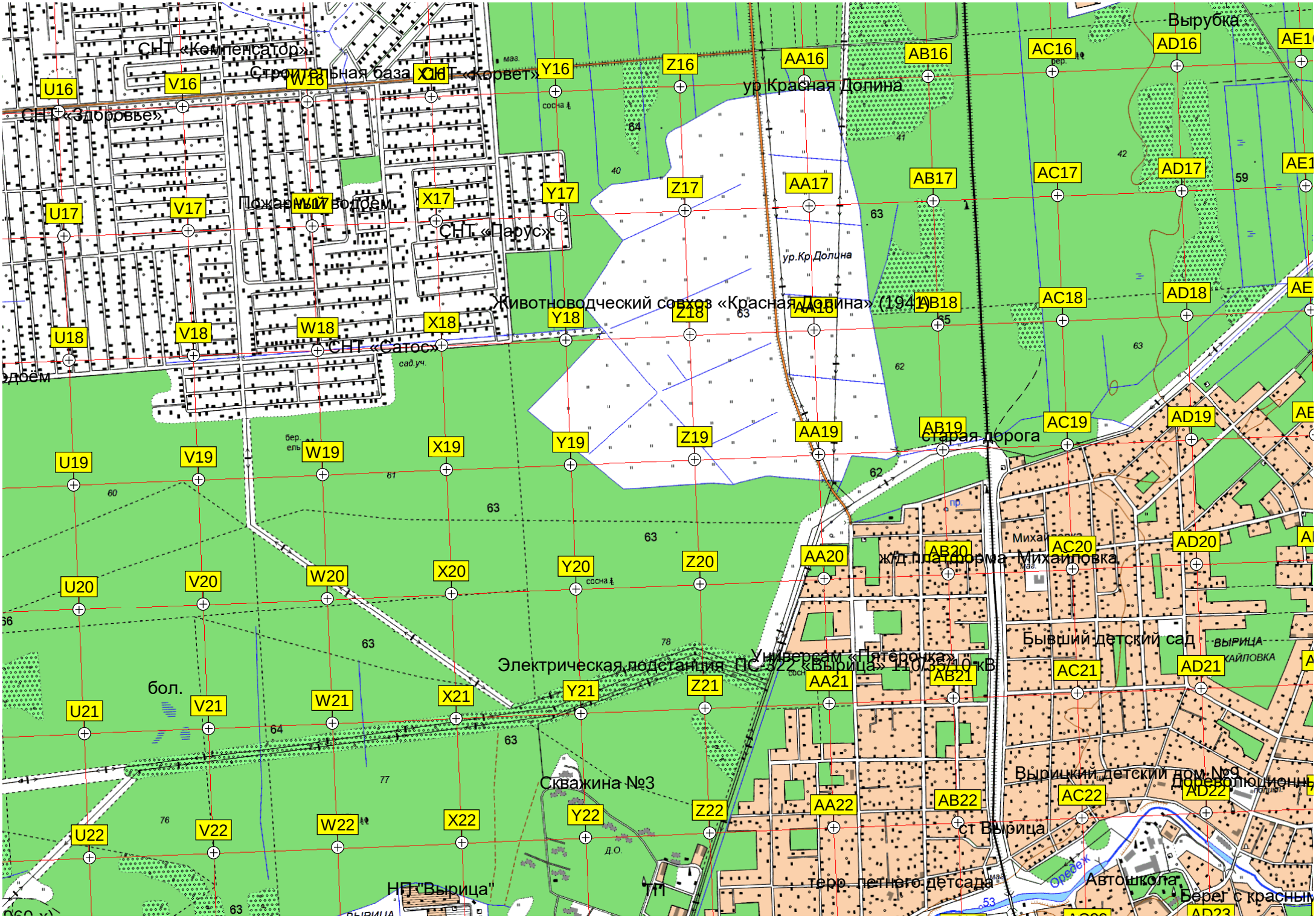
СНТ «Компенсатор»
Строительная база ХЦТ
СНТ «Корвет»
СНТ «Здоровье»
Пожарный водоём
СНТ «Парус»
СНТ «Сатос»
ур Красная Долина
ур.Кр.Долина
Животноводческий совхоз «Красная Долина» (1941)
Вырубка
старая дорога
ж/д платформа Михайловка
Бывший детский сад
Универсам «Пятёрочка»
Электрическая подстанция ПС 522 «Вырица» 110/35/10 кВ
Скважина №3
Вырицкий детский дом №9
ст Вырица
НП "Вырица"
терр. летнего детсада
Автошкола
Берег с красным
бол.
U16
V16
W16
X16
Y16
Z16
AA16
AB16
AC16
AD16
U17
V17
W17
X17
Y17
Z17
AA17
AB17
AC17
AD17
U18
V18
W18
X18
Y18
Z18
AA18
AB18
AC18
AD18
U19
V19
W19
X19
Y19
Z19
AA19
AB19
AC19
AD19
U20
V20
W20
X20
Y20
Z20
AA20
AB20
AC20
AD20
U21
V21
W21
X21
Y21
Z21
AA21
AB21
AC21
AD21
U22
V22
W22
X22
Y22
Z22
AA22
AB22
AC22
AD22

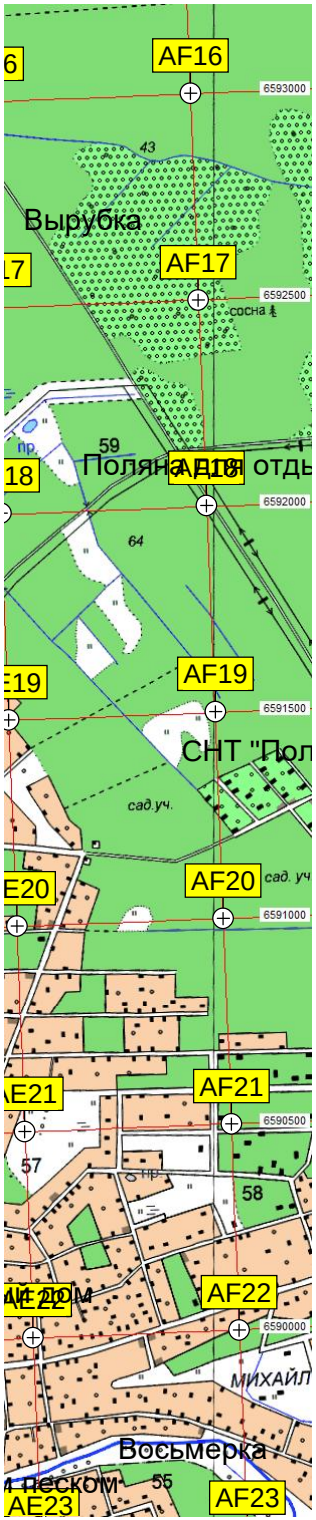
AF16
6593000
43
Вырубка
AF17
6592500
сосна
59
Поляна для отды
AF18
6592000
64
AF19
6591500
СНТ "Пол
сад.уч.
AF20
сад. уч
6591000
AF21
6590500
57
58
AF22
6590000
МИХАЙЛ
Восьмерка
55
AF23

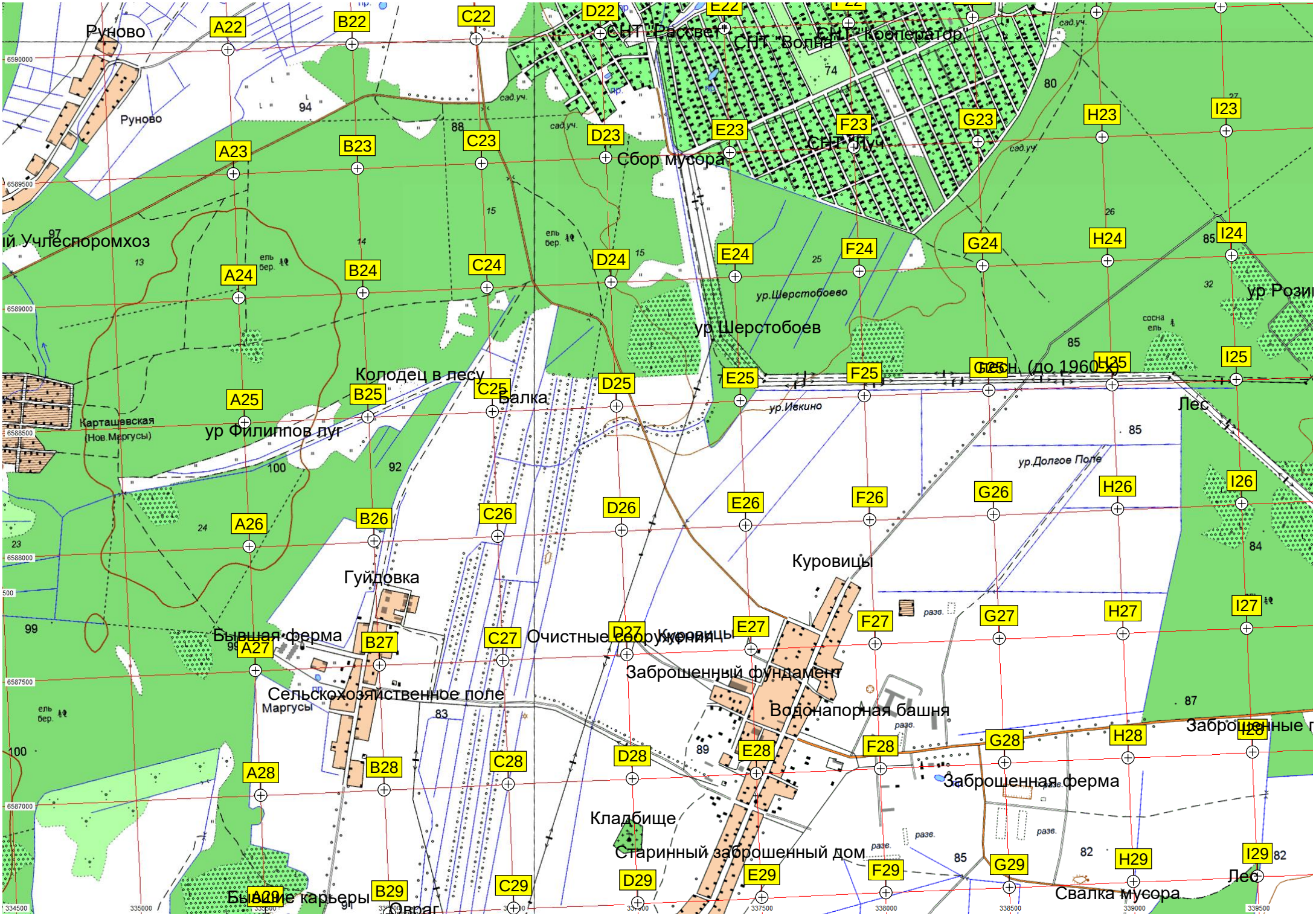
Руново
Руново
СНТ "Рассвет"
СНТ "Волна"
СНТ "Кооператор"
СНТ "Луч"
Сбор мусора
ий Учлеспоромхоз
ур.Шерстобоево
ур Шерстобоев
Колодец в лесу
Балка
ур Филиппов луг
Карташевская
(Нов.Маргусы)
ур.Ивкино
ур.Долгов Поле
Лес
Куровицы
Гуйдовка
Бывшая ферма
Очистные сооружения
Заброшенный фундамент
Сельскохозяйственное поле
Маргусы
Водонапорная башня
Заброшенная ферма
Кладбище
Старинный заброшенный дом
Бывшие карьеры
Овраг
Свалка мусора
Лес
ур Розин
сад.уч.
разв.
ель бер.
сосна
ель

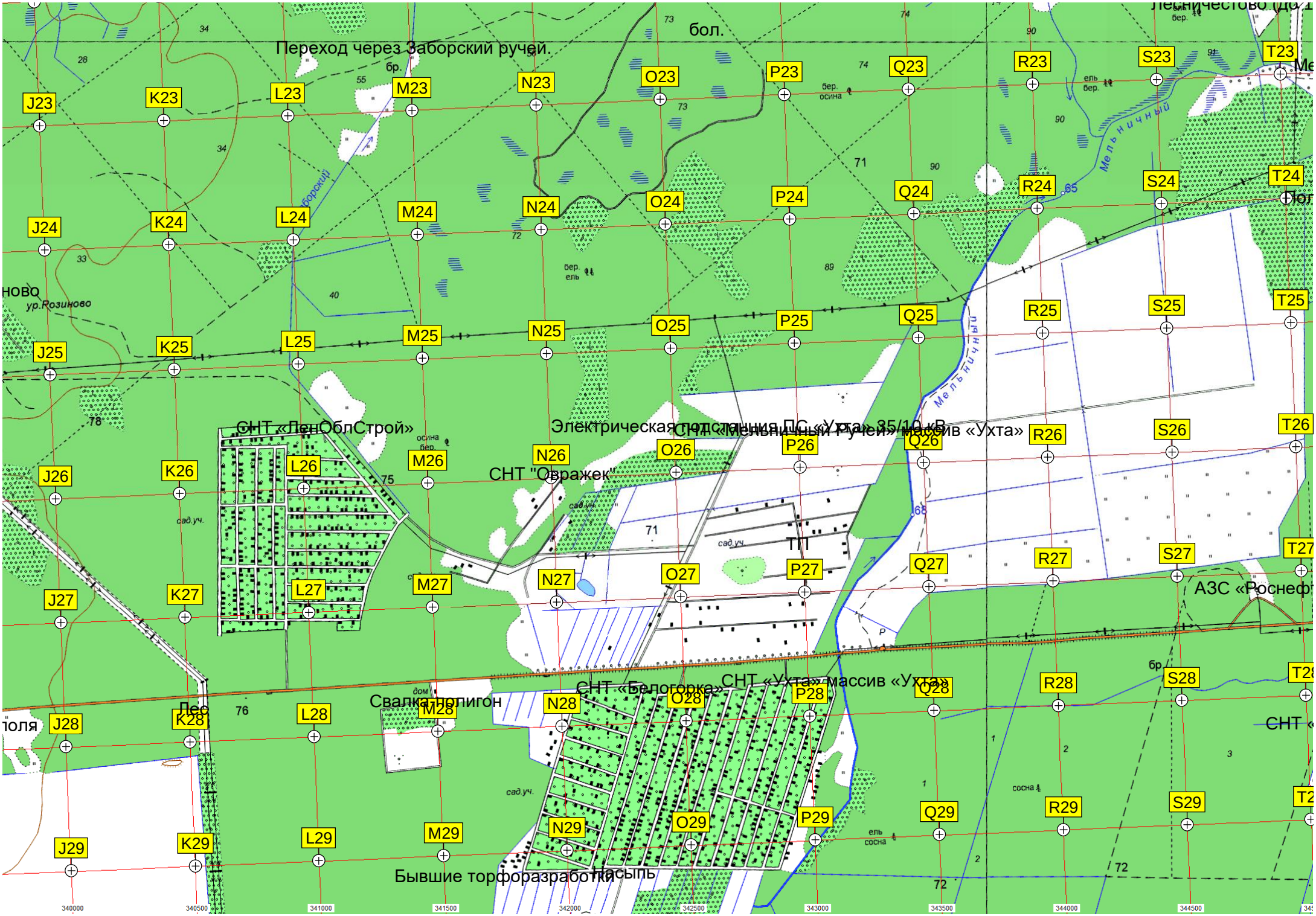
Переход через Заборский ручей.
бол.
СНТ «ЛенОблСтрой»
Электрическая подстанция ПС «Ухта» 35/10 кВ
СНТ «Мельничный ручей» массив «Ухта»
СНТ "Овражек"
ТП
АЗС «Роснефт
СНТ «Белогорка»
СНТ «Ухта» массив «Ухта»
Свалка полигон
Лес
Бывшие торфоразработки
Насыпь
Мельничный
ур.Розиново
J23
K23
L23
M23
N23
O23
P23
Q23
R23
S23
T23
J24
K24
L24
M24
N24
O24
P24
Q24
R24
S24
T24
J25
K25
L25
M25
N25
O25
P25
Q25
R25
S25
T25
J26
K26
L26
M26
N26
O26
P26
Q26
R26
S26
T26
J27
K27
L27
M27
N27
O27
P27
Q27
R27
S27
T27
J28
K28
L28
M28
N28
O28
P28
Q28
R28
S28
J29
K29
L29
M29
N29
O29
P29
Q29
R29
S29
340000
340500
341000
341500
342000
342500
343000
343500
344000
344500

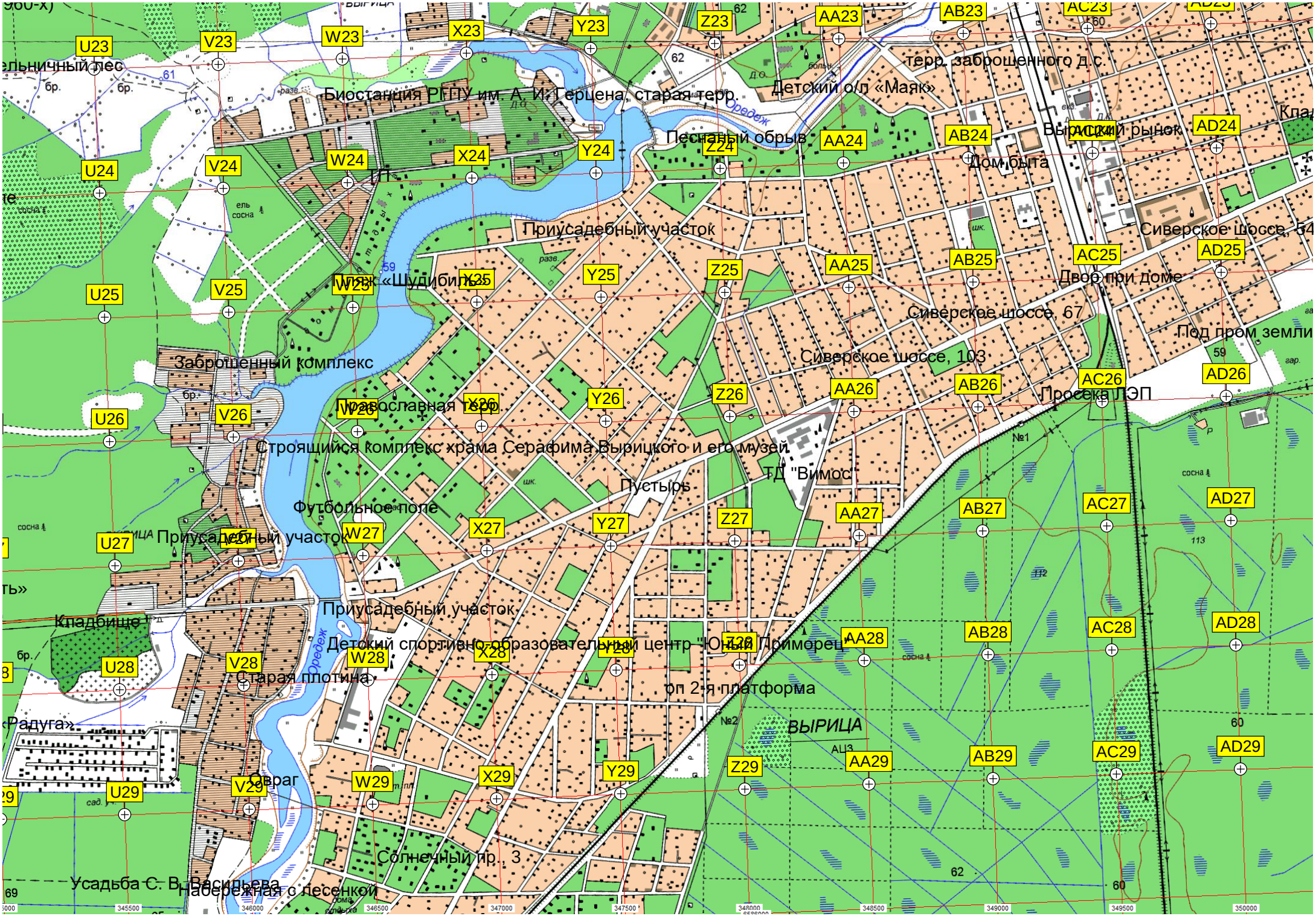
Биостанция РГПУ им. А. И. Герцена, старая терр.
Детский о/л «Маяк»
терр. заброшенного д.с.
Песчаный обрыв
Дом быта
Вырицкий рынок
Приусадебный участок
Пляж «Шудибилка»
Сиверское шоссе, 54
Двор при доме
Сиверское шоссе, 67
Под пром земли
Сиверское шоссе, 103
Заброшенный комплекс
Проссека ЛЭП
Православная терр.
Строящийся комплекс храма Серафима Вырицкого и его музей
ТД "Вимос"
Пустырь
Футбольное поле
Приусадебный участок
Кладбище
Детский спортивно-образовательный центр "Юный Приморец"
Старая плотина
оп 2-я платформа
ВЫРИЦА
Овраг
Солнечный пр., 3
Усадьба С. В. Васильева
Набережная с лесенкой
Ореджа

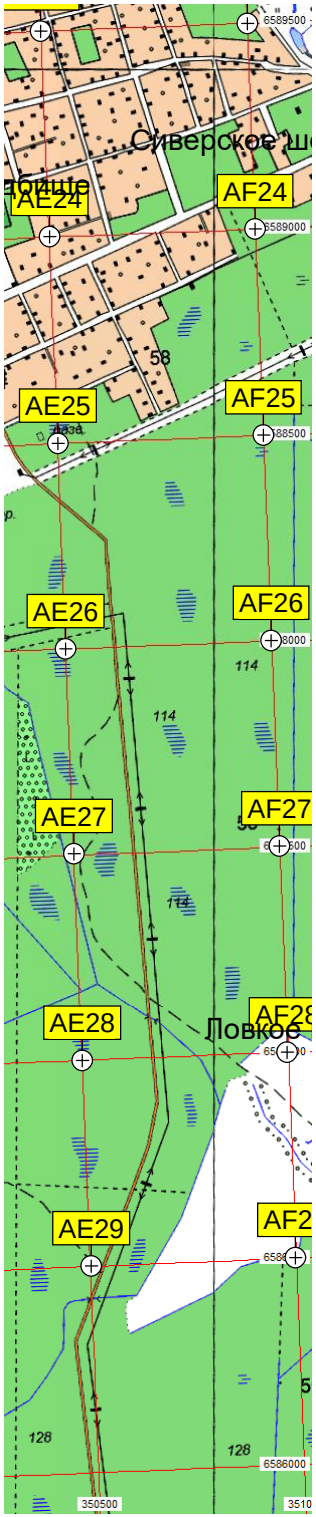
Сиверское ш
AE24
AF24
58
AE25
AF25
AE26
AF26
114
114
AE27
AF27
114
AE28
Ловков
AE29
128
128
6589500
6589000
6588500
6588000
6587500
6586000
350500