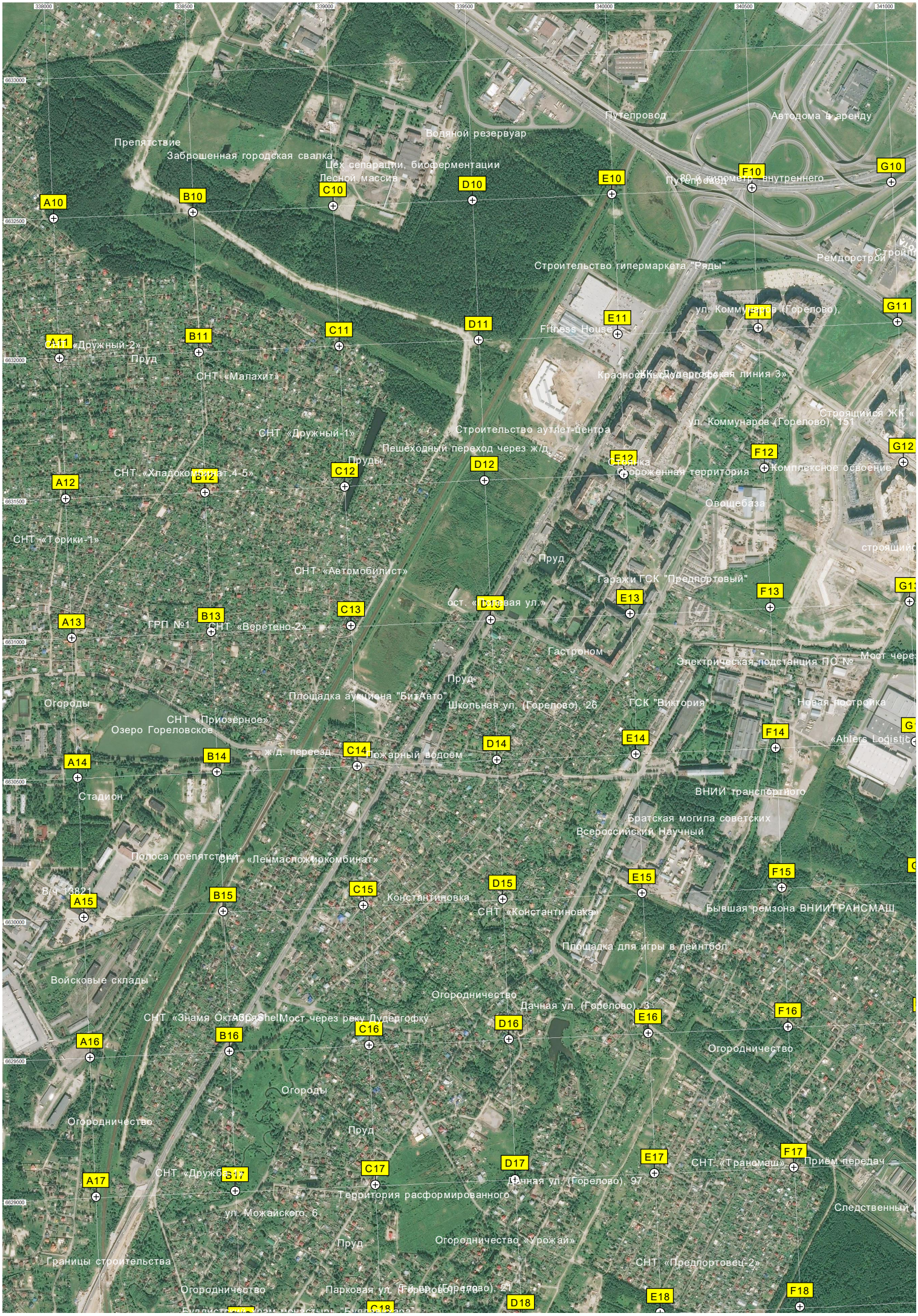
338000
338500
339000
339500
340000
340500
341000
6633000
6632500
6632000
6631500
6631000
6630500
6630000
6629500
6629000
Путепровод
Автодома в аренду
Водяной резервуар
Препятствие
Заброшенная городская свалка
Цех сепарации, биоферментации
Лесной массив
Строительство типермаркета "Ряды"
Ремдорстрой
ул. Коммунаров (Горелово),
Fitness House
Красносельская Дудергофская линия 3»
Строящийся ЖК «
ул. Коммунаров (Горелово), 151
«Дружный-2»
Пруд
СНТ «Малахит»
СНТ «Дружный-1»
Строительство аутлет-центра
Пешеходный переход через ж/д
Пруды
СНТ «Хладокомбинат 4-5»
Заброшенная территория
Комплексное освоение
Овощебаза
СНТ «Торики-1»
СНТ «Автомобилист»
Гаражи ГСК "Предпортовый"
ост. «Дачная ул.»
ГРП №1
СНТ «Веретено-2»
Гастроном
Электрическая подстанция ПО №
Мост через
Площадка аукциона "БитАвто"
Школьная ул. (Горелово), 26
ГСК "Виктория"
Новая постройка
Огороды
СНТ «Приозёрное»
Озеро Гореловское
ж/д. переезд
Пожарный водоём
«Ahlers Logistic
Стадион
ВНИИ транспортного
Братская могила советских
Всероссийский Научный
Полоса препятствий
СНТ «Ленмасложиркомбинат»
Константиновка
СНТ «Константиновка»
Бывшая ремзона ВНИИТРАНСМАШ
Площадка для игры в пейнтбол
Войсковые склады
Огородничество
Дачная ул. (Горелово), 3
СНТ «Знамя ОктябряShelМост через реку Дудергофку
Огородничество
Огороды
Пруд
СНТ «Дружба»
СНТ «Трансмаш»
Прием передач
Дачная ул. (Горелово), 97
Территория расформированного
ул. Можайского, 6
Следственный
Пруд
Огородничество «Урожай»
Границы строительства
СНТ «Предпортовец-2»
Огородничество
Парковая ул. (Горелово), 2
Буддистский храм-монастырь "Будмандала"

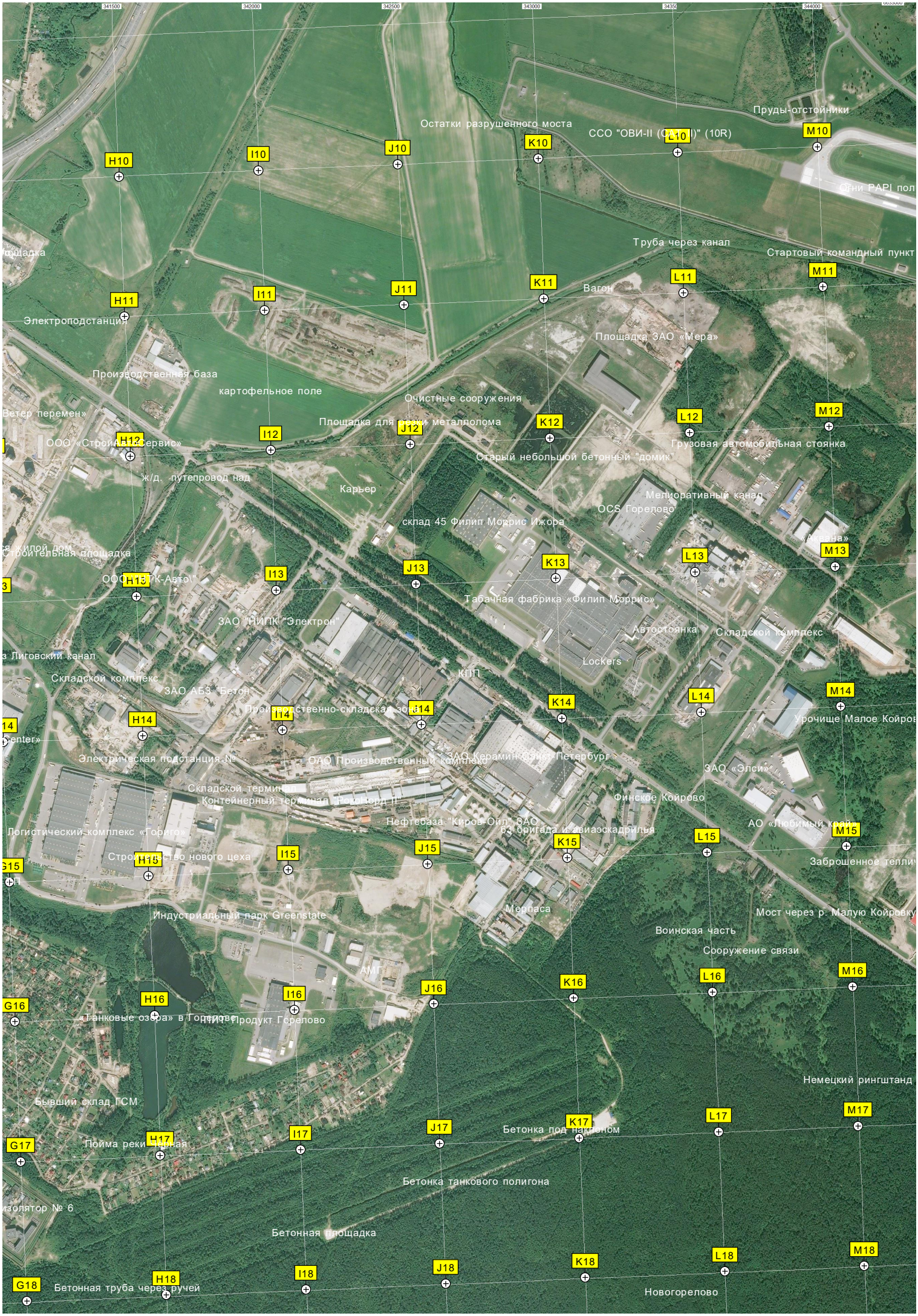
Остатки разрушенного моста
ССО "ОВИ-II (ОАО)" (10R)
Пруды-отстойники
Огни PAPI пол
Труба через канал
Стартовый командный пункт
Вагон
Электроподстанция
Площадка ЗАО «Мера»
Производственная база
картофельное поле
Очистные сооружения
Ветер перемен»
Площадка для сдачи металлолома
Грузовая автомобильная стоянка
Старый небольшой бетонный "домик"
ж/д. путепровод над
Карьер
Мелиоративный канал
OCS Горелово
склад 45 Филип Моррис Ижора
Строительная площадка
Табачная фабрика «Филип Моррис»
ЗАО "НИПК "Электрон"
Автостоянка
Складской комплекс
Лиговский канал
Lockers
КПП
Складской комплекс
ЗАО АБЗ "Бетон"
Урочище Малое Койров
Электрическая подстанция №
ЗАО Керамин Санкт-Петербург
ЗАО «Элси»
Складской терминал
Контейнерный терминал "Горигор II"
Финское Койрово
Логистический комплекс «Горигор»
Нефтебаза "Киров-Ойл" ЗАО
АО «Любимый край»
Строительство нового цеха
Заброшенное тепли
Мерпаса
Индустриальный парк Greenstate
Мост через р. Малую Койровку
Воинская часть
Сооружение связи
АМТ
«Танковые озера» в Горелово
НПП Продукт Горелово
Немецкий рингштанд
Бывший склад ГСМ
Бетонка под наклоном
Пойма реки Черная
Бетонка танкового полигона
изолятор № 6
Бетонная площадка
Бетонная труба через ручей
Новогорелово
H10
I10
J10
K10
L10
M10
H11
I11
J11
K11
L11
M11
H12
I12
J12
K12
L12
M12
H13
I13
J13
K13
L13
M13
H14
I14
J14
K14
L14
M14
H15
I15
J15
K15
L15
M15
H16
I16
J16
K16
L16
M16
H17
I17
J17
K17
L17
M17
H18
I18
J18
K18
L18
M18
G15
G16
G17
G18


344500
345000
345500
346000
346500
347000
347500
N10
O10
P10
Q10
R10
S10
T10
Топливозаправочная
топлива
Аэродромный диспетчерский центр
Рулежная дорожка
Перрон №2
Новый терминал Пулково
Станция СПб
Отвал грунта
Перрон №1
осы 10R
Рулежная дорожка А4
Пожарная часть
Стоянка № 154
Подъездной пандус
Терминал "Пулково-1"
Кафе
Столовая "ИЧТАШ"
Рекламный стенд
(СКП)
N11
O11
P11
Q11
R11
S11
T11
ВПП 10R/28L
Рулежная дорожка А2
Служебная автостоянка
Рулежная дорожка А1
N12
O12
P12
Q12
R12
S12
T12
Пруд
Стартовый командный пункт (СКП)
N13
O13
P13
Q13
R13
S13
T13
Урочище Нижнее Койрово
Урочище Камень
Урочище Харвузи
Пруд
Пруд
Урочище Кискино
N14
O14
P14
Q14
R14
S14
T14
Немецкий амбразурный ДОТ DF-4
Огородничество «Койрово»
Верхнее Койрово
Урочище Пенши (Глинян
N15
O15
P15
Q15
R15
S15
Заброшенный объект
31-й Каштановый участок
29-й Яблоневый участок
24-й Яблоневый участок
N16
O16
P16
Q16
R16
S16
Пруд
Частная территория
Каштановый участок
24-й Рябиновый участок
Яблоневый участок
Урочище Рузино
Кенотаф погибшему водителю
(тобрук) DF-7
16-й Яблоневый участок
N17
O17
P17
Q17
R17
S17
Вишнёвый участок
7-й Каштановый участок
Южное кладбище
7-й Яблоневый участок
2-й Вишнёвый участок
Зелёный участ
11-й Ольховый участок А
N18
O18
P18
Q18
R18
S18
Ольховый участок
Ореховый участок
Иловая карта
2-й Берёзовый участок
Центральный участок

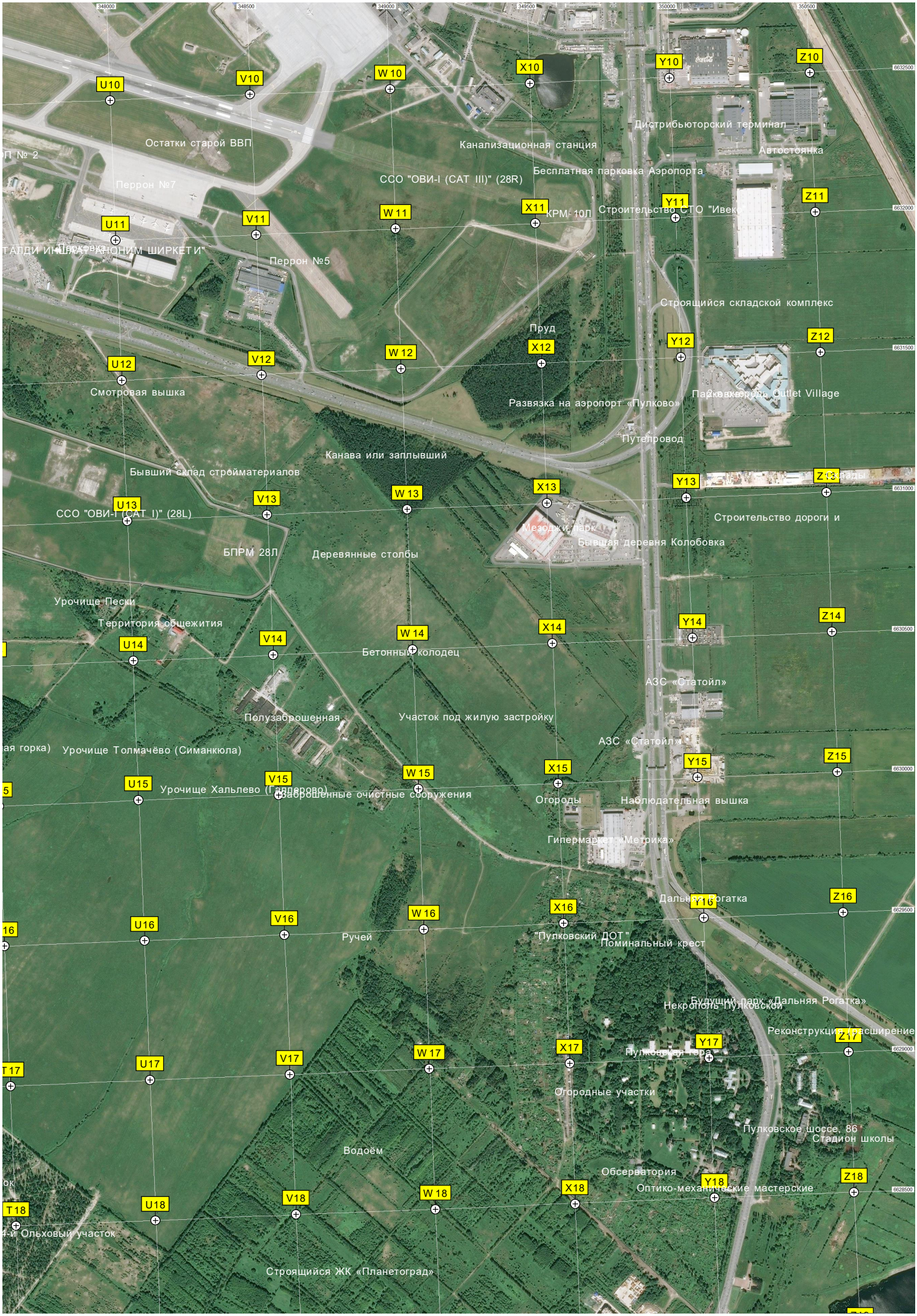
348000
348500
349000
349500
350000
350500
6632500
6632000
6631500
6631000
6630500
6630000
6629500
6629000
6628500
U10
V10
W 10
X10
Y10
Z10
U11
V11
W 11
X11
Y11
Z11
U12
V12
W 12
X12
Y12
Z12
U13
V13
W 13
X13
Y13
Z13
U14
V14
W 14
X14
Y14
Z14
U15
V15
W 15
X15
Y15
Z15
U16
V16
W 16
X16
Y16
Z16
U17
V17
W 17
X17
Y17
Z17
U18
V18
W 18
X18
Y18
Z18
Остатки старой ВВП
Канализационная станция
Дистрибьюторский терминал
Автостоянка
Бесплатная парковка Аэропорта
ССО "ОВИ-I (САТ III)" (28R)
Перрон №7
КРМ 10Л
Строительство СТО "Ивек
Перрон №5
Строящийся складской комплекс
Пруд
Смотровая вышка
Развязка на аэропорт «Пулково»
Outlet Village
Путепровод
Канава или заплывший
Бывший склад стройматериалов
ССО "ОВИ-I (САТ I)" (28L)
Строительство дороги и
Мезодром парк
Бывшая деревня Колобовка
БПРМ 28Л
Деревянные столбы
Урочище Пески
Территория общежития
Бетонный колодец
АЗС «Статойл»
Полузаброшенная
Участок под жилую застройку
Урочище Толмачёво (Симанкюла)
Урочище Хальлево (Галлерово)
Заброшенные очистные сооружения
Огороды
Наблюдательная вышка
Гипермаркет «Метрика»
Дальняя Рогатка
Ручей
"Пулковский ДОТ"
Поминальный крест
Некрополь Пулковской
Будущий парк «Дальняя Рогатка»
Реконструкция и расширение
Пулковские горы
Огородные участки
Пулковское шоссе, 86
Стадион школы
Водоём
Обсерватория
Оптико-механические мастерские
Строящийся ЖК «Планеториум»

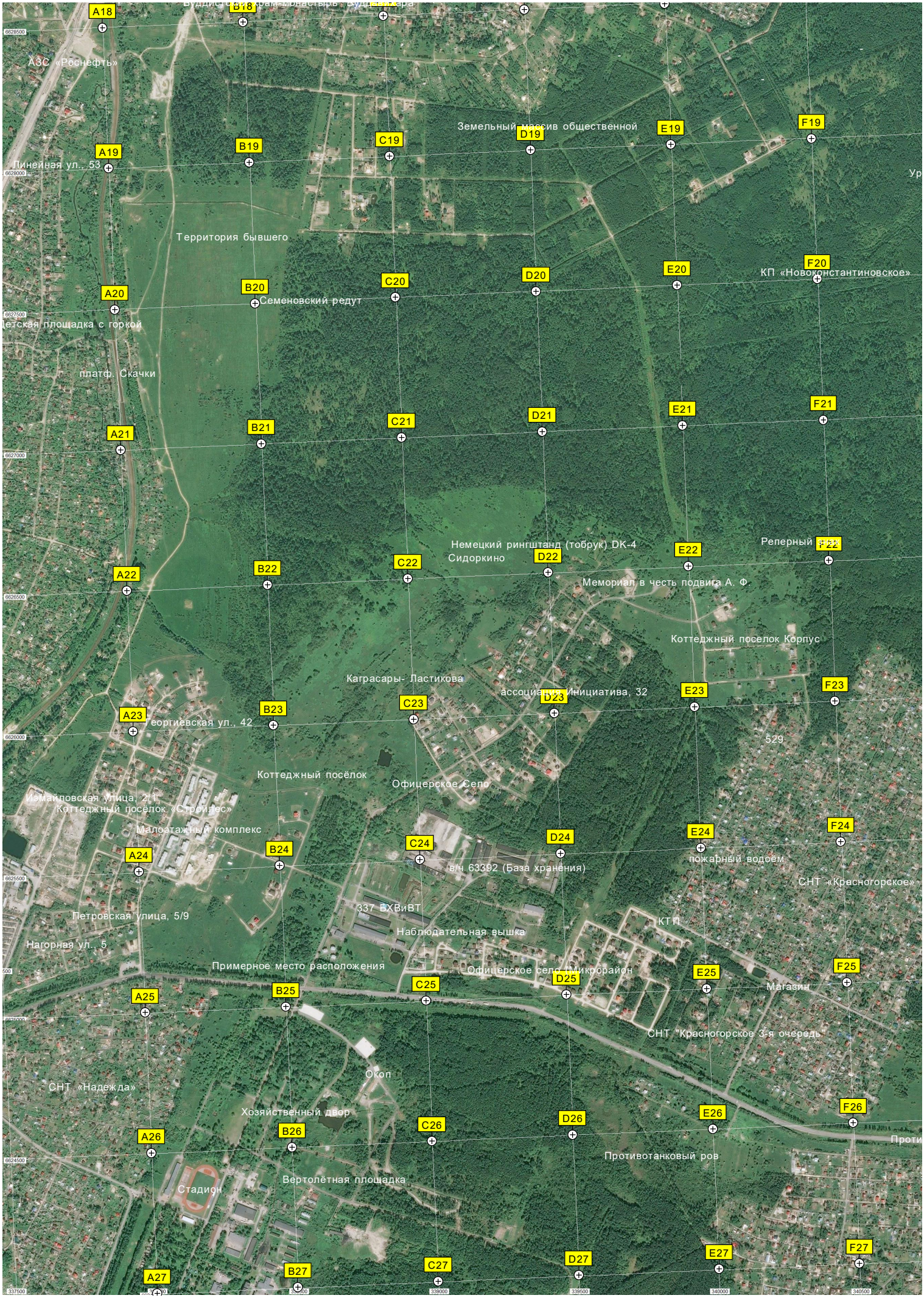
A18
B18
C19
D19
E19
F19
A19
B19
Линейная ул., 53
Земельный массив общественной
Территория бывшего
A20
B20
C20
D20
E20
F20
КП «Новоконстантиновское»
Семеновский редут
Детская площадка с горкой
платф. Скачки
A21
B21
C21
D21
E21
F21
Немецкий рингштанд (тобрук) DK-4
Сидоркино
Реперный
A22
B22
C22
D22
E22
F22
Мемориал в честь подвига А. Ф
Коттеджный поселок Корпус
Каграсары- Ластикова
ассоциация Инициатива, 32
A23
B23
C23
D23
E23
F23
Георгиевская ул., 42
529
Коттеджный посёлок
Офицерское Село
Измайловская улица, 21
Коттеджный посёлок «Строилес»
Малоэтажный комплекс
A24
B24
C24
D24
E24
F24
пожарный водоём
в/ч 63392 (База хранения)
СНТ «Красногорское»
337 БХВиВТ
Петровская улица, 5/9
КТП
Наблюдательная вышка
Нагорная ул., 5
Примерное место расположения
Офицерское село Микрорайон
A25
B25
C25
D25
E25
F25
Магазин
СНТ "Красногорское 3-я очередь"
Окоп
СНТ «Надежда»
Хозяйственный двор
A26
B26
C26
D26
E26
F26
Противотанковый ров
Вертолётная площадка
Стадион
A27
B27
C27
D27
E27
F27

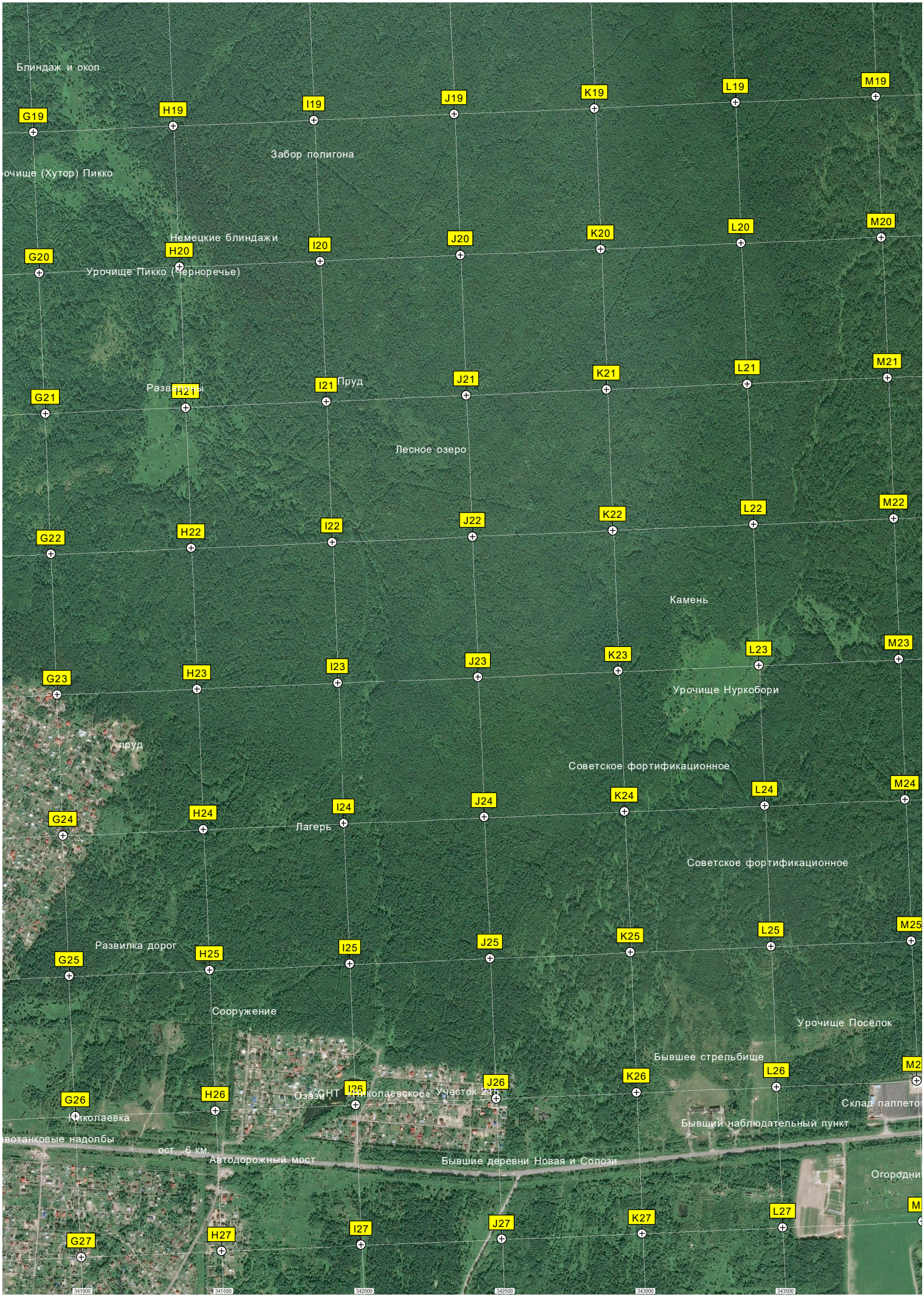
Блиндаж и окоп
G19
H19
I19
J19
K19
L19
M19
Забор полигона
рочище (Хутор) Пикко
Немецкие блиндажи
G20
H20
I20
J20
K20
L20
M20
Урочище Пикко (Черноречье)
Развалины
Пруд
G21
H21
I21
J21
K21
L21
M21
Лесное озеро
G22
H22
I22
J22
K22
L22
M22
Камень
G23
H23
I23
J23
K23
L23
M23
Урочище Нуркобори
пруд
Советское фортификационное
G24
H24
I24
J24
K24
L24
M24
Лагерь
Советское фортификационное
Развилка дорог
G25
H25
I25
J25
K25
L25
M25
Сооружение
Урочище Посёлок
Бывшее стрельбище
G26
H26
I26
J26
K26
L26
Озаз
СНТ «Николаевское» Участок 215
Николаевка
Склад паллето
Бывший наблюдательный пункт
вотанковые надолбы
ост. 6 км.
Автодорожный мост
Бывшие деревни Новая и Солози
Огородни
G27
H27
I27
J27
K27
L27
341000
341500
342000
342500
343000
343500

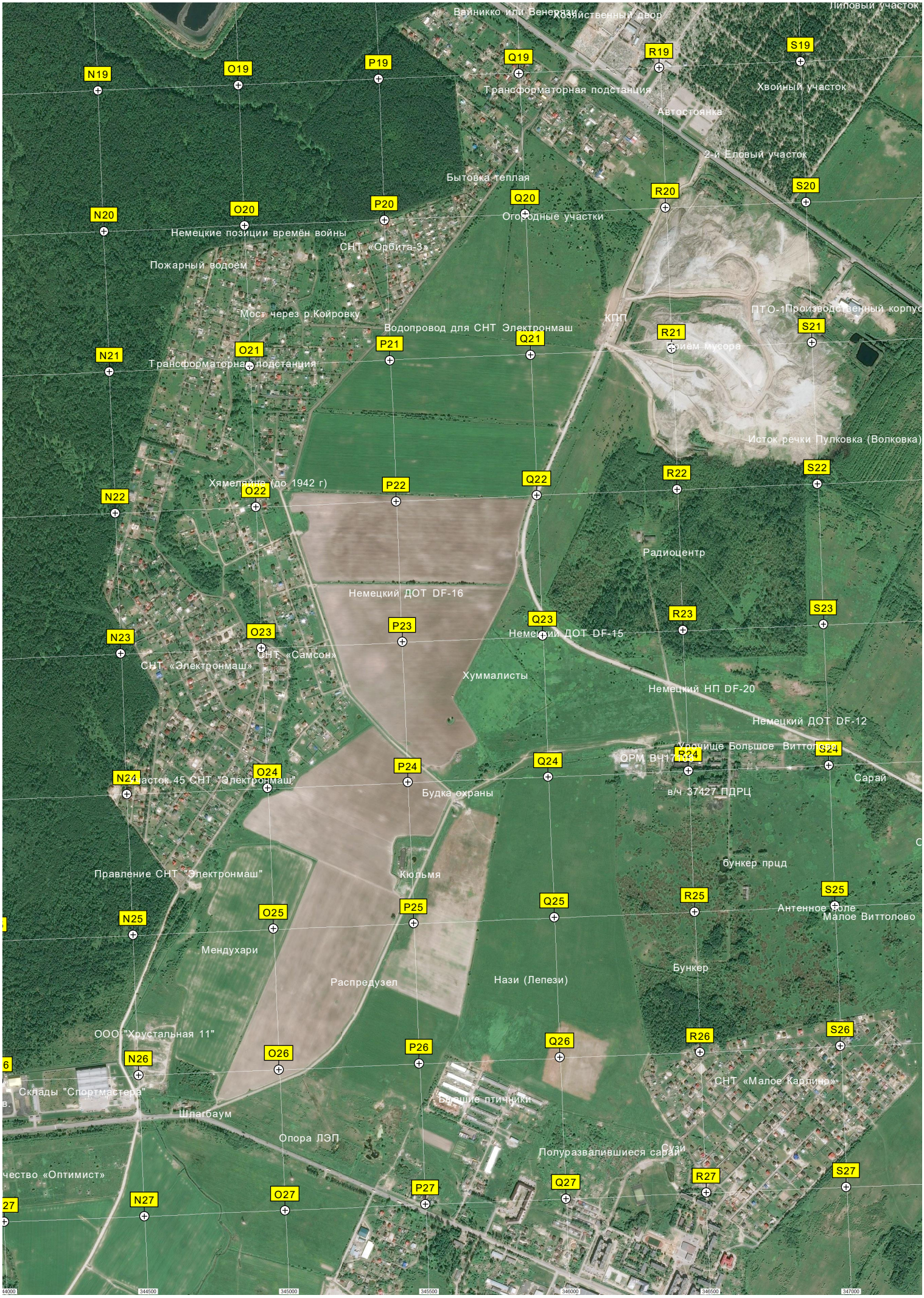
Вайникко или Венерязи
Хозяйственный двор
Липовый участок
N19
O19
P19
Q19
R19
S19
Трансформаторная подстанция
Хвойный участок
Автостоянка
2-й Еловый участок
Бытовка теплая
N20
O20
P20
Q20
R20
S20
Огородные участки
Немецкие позиции времён войны
СНТ «Орбита-3»
Пожарный водоём
Мост через р.Койровку
Водопровод для СНТ Электронмаш
КПП
ПТО-1
Производственный корпус
N21
O21
P21
Q21
R21
S21
Трансформаторная подстанция
Приём мусора
Исток речки Пулковка (Волковка)
Хямелянье (до 1942 г)
N22
O22
P22
Q22
R22
S22
Радиоцентр
Немецкий ДОТ DF-16
N23
O23
P23
Q23
R23
S23
Немецкий ДОТ DF-15
СНТ «Электронмаш»
СНТ «Самсон»
Хуммалисты
Немецкий НП DF-20
Немецкий ДОТ DF-12
Хранище Большое Виттолово
ОРМ ВЧ17134
N24
O24
P24
Q24
R24
S24
Участок 45 СНТ "Электронмаш"
Будка охраны
в/ч 37427 ПДРЦ
Сарай
бункер прцд
Правление СНТ "Электронмаш"
Кюльмя
N25
O25
P25
Q25
R25
S25
Антенное поле
Малое Виттолово
Мендухари
Бункер
Распредузел
Нази (Лепези)
ООО "Хрустальная 11"
N26
O26
P26
Q26
R26
S26
Склады "Спортмастера"
СНТ «Малое Карлино»
Большие птичники
Шлагбаум
Опора ЛЭП
Полуразвалившиеся сараи
Сараи
чество «Оптимист»
N27
O27
P27
Q27
R27
S27
344000
344500
345000
345500
346000
346500
347000

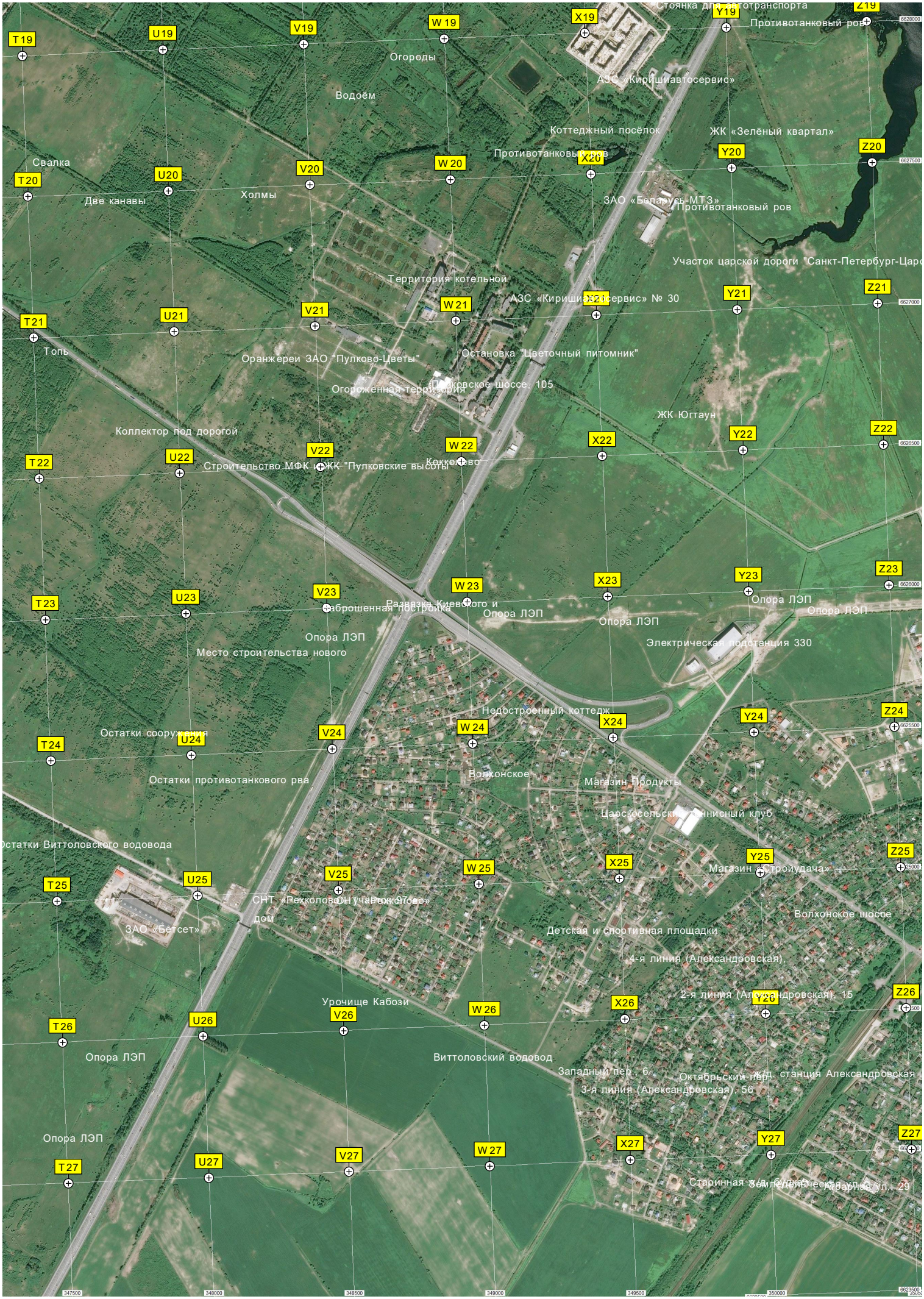
Стоянка для автотранспорта
Противотанковый ров
Огороды
АЗС «Киришиавтосервис»
Водоём
Коттеджный посёлок
ЖК «Зелёный квартал»
Противотанковый ров
Свалка
Две канавы
Холмы
ЗАО «Беларусь-МТЗ»
Противотанковый ров
Участок царской дороги "Санкт-Петербург-Царс
Территория котельной
АЗС «Киришиавтосервис» № 30
Топь
Оранжереи ЗАО "Пулково-Цветы"
Остановка "Цветочный питомник"
Пулковское шоссе, 105
Огороженная территория
ЖК Югтаун
Коллектор под дорогой
Строительство МФК "ЖК "Пулковские высоты
Кокколево
Развязка Киевского и
Заброшенная постройка
Опора ЛЭП
Опора ЛЭП
Опора ЛЭП
Опора ЛЭП
Опора ЛЭП
Электрическая подстанция 330
Место строительства нового
Недостроенный коттедж
Остатки сооружения
Остатки противотанкового рва
Волхонское
Магазин Продукты
Царскосельский теннисный клуб
Остатки Виттоловского водовода
Магазин «Стройудача»
ЗАО «Бетсет»
СНТ «Рехколово»
Волхонское шоссе
Детская и спортивная площадки
4-я линия (Александровская)
2-я линия (Александровская), 15
Урочище Кабози
Опора ЛЭП
Виттоловский водовод
Западный пер., 6
Октябрьский пер.
ж/д станция Александровская
3-я линия (Александровская), 56
Опора ЛЭП
Старинная ул., 29