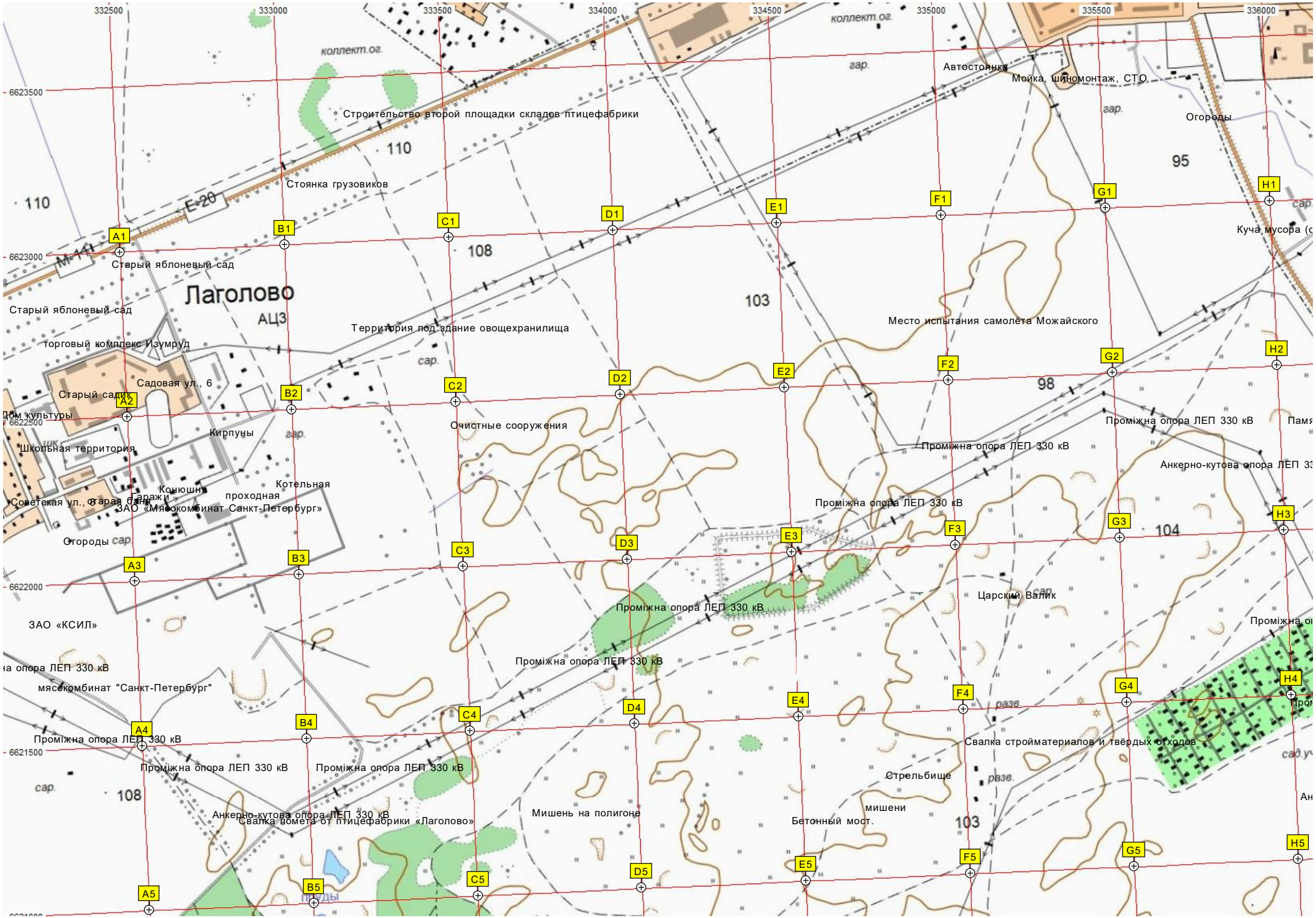
332500
333000
333500
334000
334500
335000
335500
336000
6623500
6623000
6622500
6622000
6621500
коллект.ог.
гар.
Автостоянка
Мойка, шиномонтаж, СТО
Строительство второй площадки складов птицефабрики
Огороды
110
95
Стоянка грузовиков
E-20
M-11
Куча мусора
Старый яблоневый сад
Лаголово
АЦЗ
108
103
Старый яблоневый сад
Территория под здание овощехранилища
Место испытания самолёта Можайского
торговый комплекс Изумруд
сар.
Садовая ул., 6
Старый сад
98
Дом культуры
Очистные сооружения
Кирпуны
Проміжна опора ЛЕП 330 кВ
Школьная территория
Анкерно-кутова опора ЛЕП 33
Конюшня
Котельная
Гаражи
проходная
Советская ул., 9
Старая баня
ЗАО «Мясокомбинат Санкт-Петербург»
104
Огороды
Царский Валик
ЗАО «КСИЛ»
мясокомбинат "Санкт-Петербург"
разв.
Свалка стройматериалов и твёрдых отходов
Стрельбище
мишени
Анкерно-кутова опора ЛЕП 330 кВ
Свалка бомета от птицефабрики «Лаголово»
Мишень на полигоне
Бетонный мост.
пруды
A1
A2
A3
A4
A5
B1
B2
B3
B4
B5
C1
C2
C3
C4
C5
D1
D2
D3
D4
D5
E1
E2
E3
E4
E5
F1
F2
F3
F4
F5
G1
G2
G3
G4
G5
H1
H2
H3
H4
H5

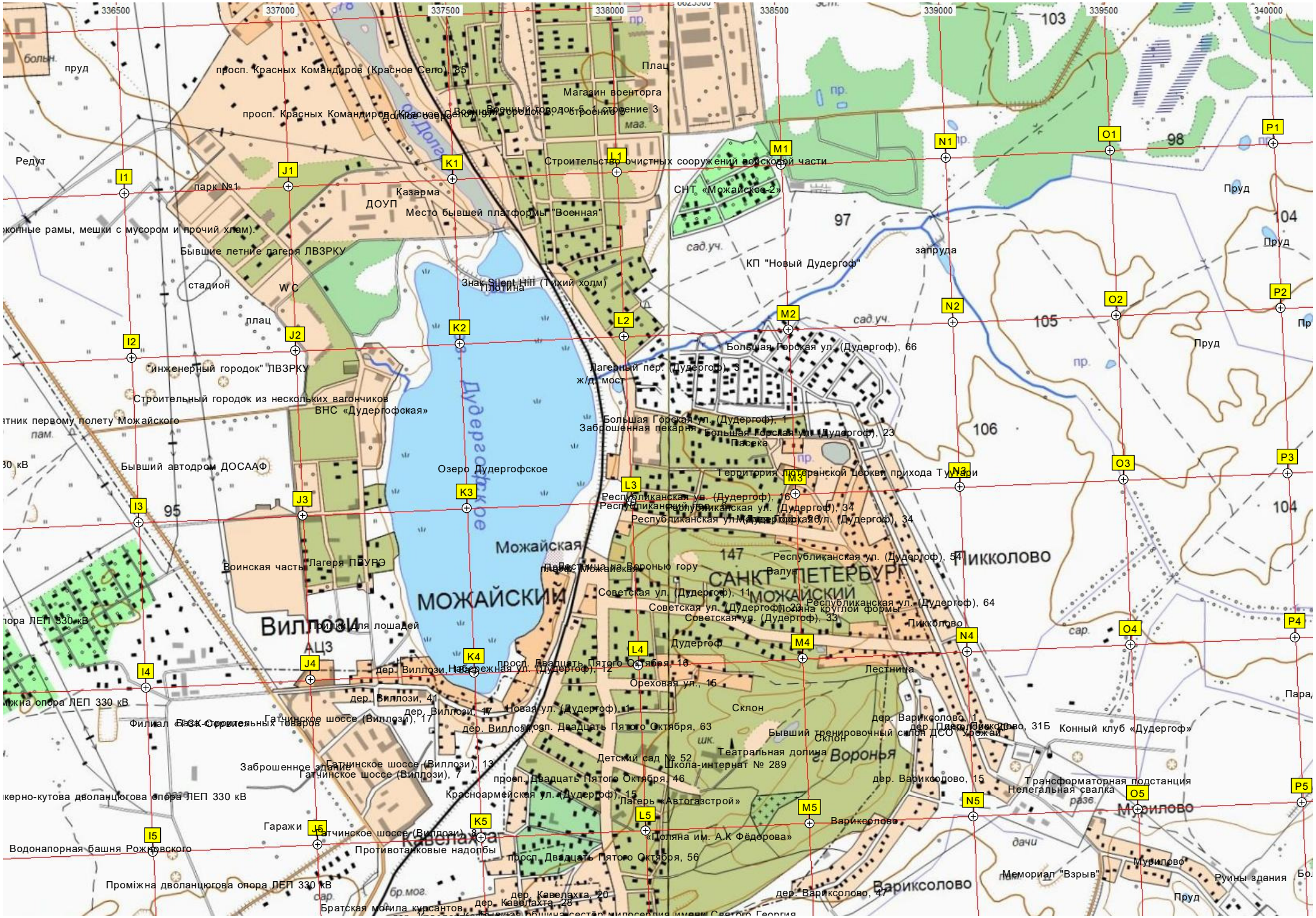
336500
337000
337500
338000
338500
339000
339500
340000
пруд
просп. Красных Командиров (Красное Село), 35
Плац
Магазин военторга
Военный городок 5, строение 3
Строительство очистных сооружений войсковой части
СНТ «Можайское-2»
Редут
парк №1
Казарма
ДОУП
Место бывшей платформы "Военная"
Бывшие летние лагеря ЛВЗРКУ
стадион
W C
плац
Знак Silent Hill (Тихий холм)
Плотина
КП "Новый Дудергоф"
запруда
Пруд
"инженерный городок" ЛВЗРКУ
Строительный городок из нескольких вагончиков
ВНС «Дудергофская»
Большая Горская ул. (Дудергоф), 66
Лагерный пер. (Дудергоф), 3
ж/д. мост
Большая Горская ул. (Дудергоф), 1
Заброшенная пекарня
Большая Горская ул. (Дудергоф), 23
Пасека
Бывший автодром ДОСААФ
Озеро Дудергофское
Территория лютеранской церкви прихода Тутари
Республиканская ул. (Дудергоф), 16
Республиканская ул. (Дудергоф), 34
Республиканская ул. (Дудергоф), 26
Можайская
Воинская часть
Лагеря ПВУРЭ
Лестница на Воронью гору
Валун
Республиканская ул. (Дудергоф), 54
Пикколово
САНКТ-ПЕТЕРБУРГ
МОЖАЙСКИЙ
Советская ул. (Дудергоф), 11
Республиканская ул. (Дудергоф), 64
Советская ул. (Дудергоф), 23
Поляна круглой формы
Советская ул. (Дудергоф), 33
Виллози
Приют для лошадей
АЦЗ
Дудергоф
просп. Двадцать Пятого Октября, 18
Набережная ул. (Дудергоф), 12
Ореховая ул., 16
Лестница
дер. Виллози, 41
Новая ул. (Дудергоф), 1
Склон
Гатчинское шоссе (Виллози), 17
дер. Виллози, 17
просп. Двадцать Пятого Октября, 63
дер. Вариксолово, 1
Бывший тренировочный склон ДСО "Урожай"
Конный клуб «Дудергоф»
Детский сад № 52
Школа-интернат № 289
Театральная долина
г. Воронья
Заброшенное здание
Гатчинское шоссе (Виллози), 13
Гатчинское шоссе (Виллози), 7
проспект Двадцать Пятого Октября, 46
дер. Вариксолово, 15
Трансформаторная подстанция
Нелегальная свалка
Красноармейская ул. (Дудергоф), 15
Лагерь «Автогазстрой»
Вариксолово
Гаражи
Гатчинское шоссе (Виллози), 81
«Поляна им. А.К Фёдорова»
Водонапорная башня Рождественского
Противотанковые надолбы
просп. Двадцать Пятого Октября, 56
Мемориал "Взрыв"
Руины здания
Проміжна дволанцюгова опора ЛЕП 330 кВ
дер. Кавелахта, 20
дер. Вариксолово, 47
Братская могила курсантов
Пруд

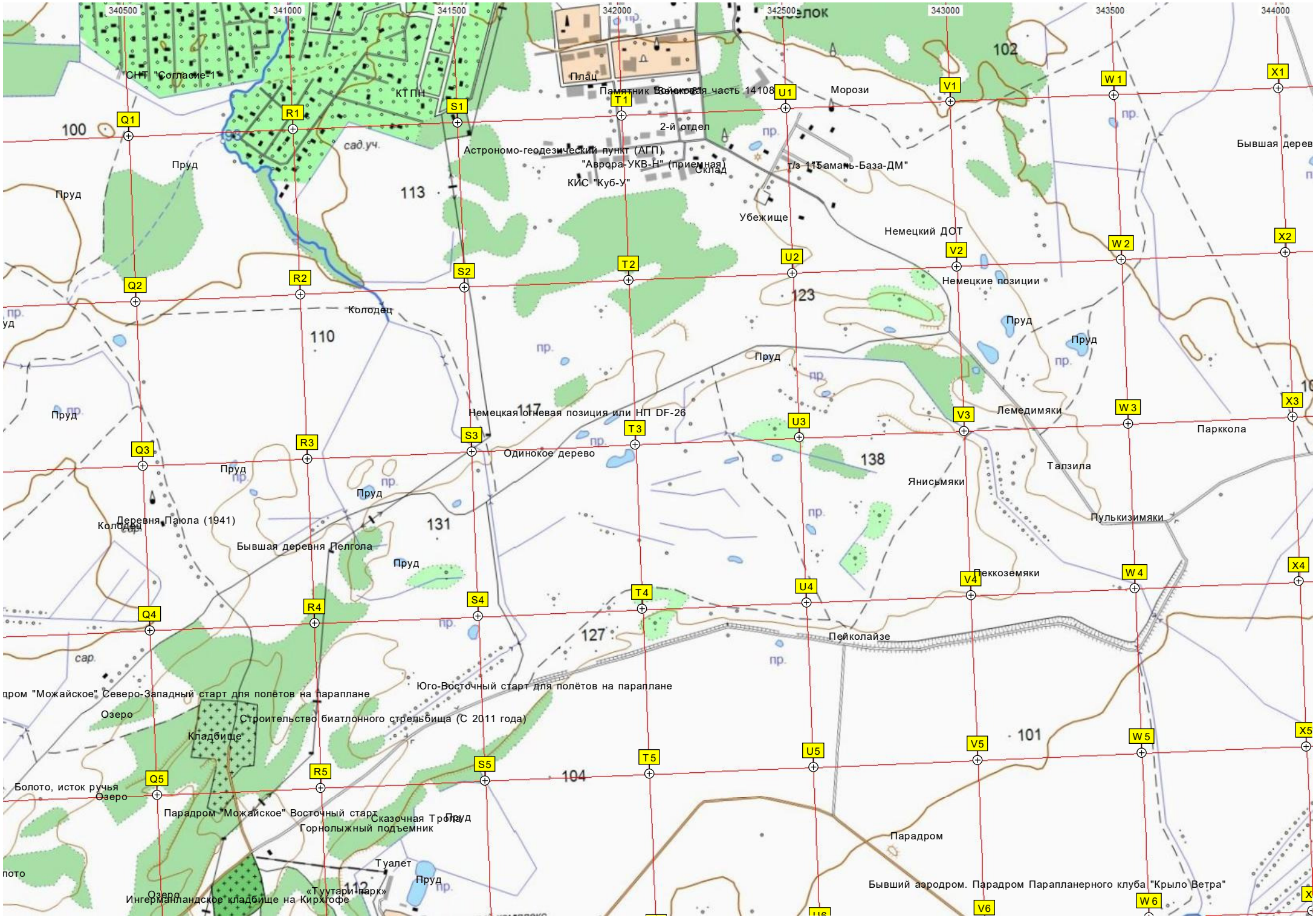
340500
341000
341500
342000
342500
343000
343500
344000
СНТ "Согласие-1"
КТ ПН
Плац
Памятник Воинская часть 14108
Морози
2-й отдел
Астрономо-геодезический пункт (АГП)
"Аврора-УКВ-Н" (приемная)
Склад
т/з 115 Тамань-База-ДМ"
КИС "Куб-У"
Убежище
Немецкий ДОТ
Немецкие позиции
Бывшая дерев
Пруд
сад.уч.
Колодец
Немецкая огневая позиция или НП DF-26
Одинокое дерево
Лемедимяки
Парккола
Талзила
Янисьмяки
Пулькизимяки
Пеккоземяки
Пейколайзе
Деревня Паюла (1941)
Бывшая деревня Пелгола
Юго-Восточный старт для полётов на параплане
Северо-Западный старт для полётов на параплане
Строительство биатлонного стрельбища (С 2011 года)
Озеро
Кладбище
Болото, исток ручья
Парадром "Можайское" Восточный старт
Сказочная Тропа
Горнолыжный подъемник
Парадром
Туалет
«Туутари-парк»
Ингерманландское кладбище на Кирхгофе
Бывший аэродром. Парадром Парапланерного клуба "Крыло Ветра"
100
102
101
104
110
112
113
117
123
127
131
138
Q1
Q2
Q3
Q4
Q5
R1
R2
R3
R4
R5
S1
S2
S3
S4
S5
T1
T2
T3
T4
T5
U1
U2
U3
U4
U5
V1
V2
V3
V4
V5
V6
W1
W2
W3
W4
W5
W6
X1
X2
X3
X4
X5

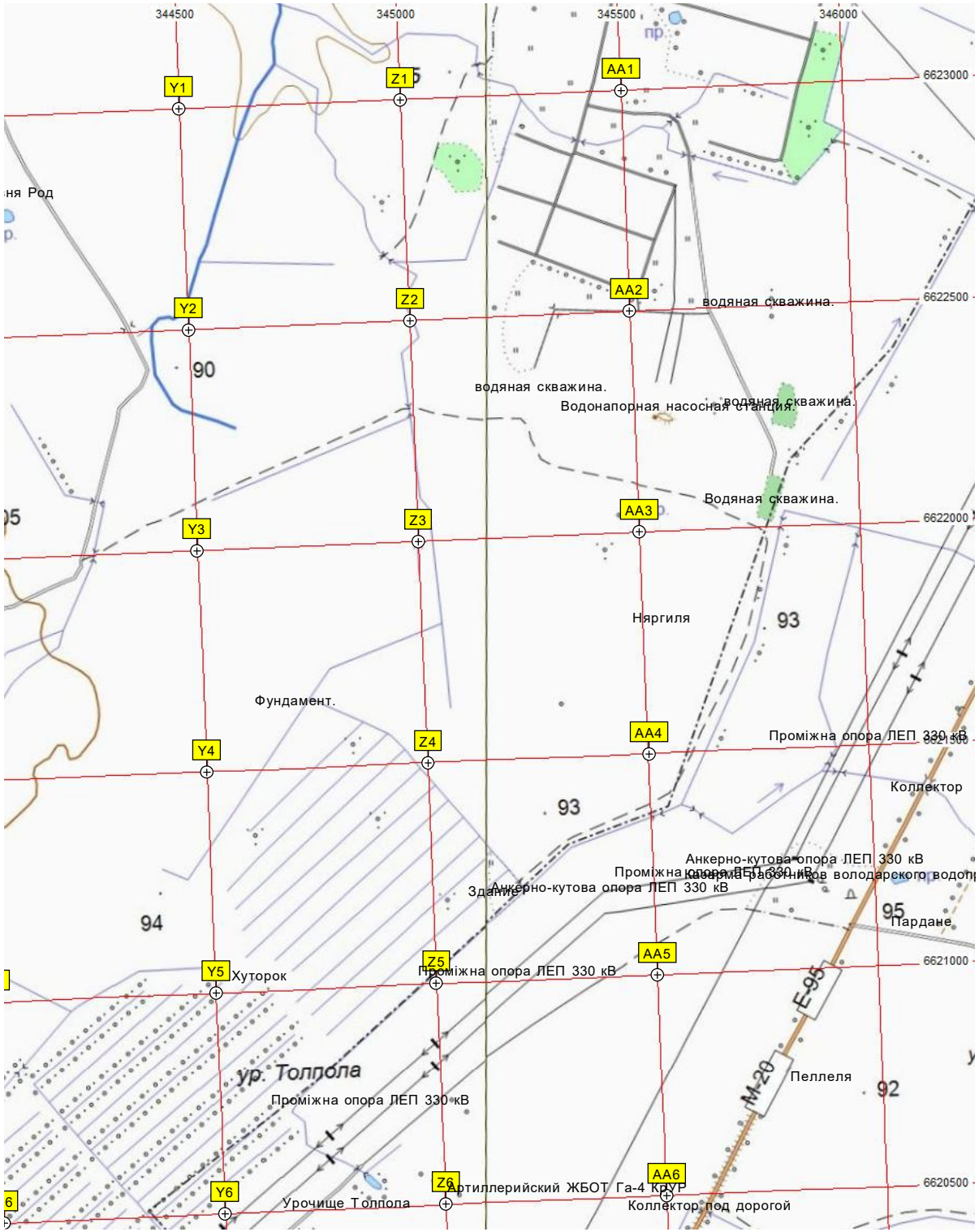
344500
345000
345500
346000
6623000
6622500
6622000
6621500
6621000
6620500
Y1
Y2
Y3
Y4
Y5
Y6
Z1
Z2
Z3
Z4
Z5
Z6
AA1
AA2
AA3
AA4
AA5
AA6
водяная скважина.
водяная скважина.
Водонапорная насосная станция.
водяная скважина.
Водяная скважина.
Нярги́ля
Фундамент.
Проміжна опора ЛЕП 330 кВ
Коллектор
Анкерно-кутова опора ЛЕП 330 кВ
Проміжна опора ЛЕП 330 кВ
Здание
Анкерно-кутова опора ЛЕП 330 кВ
Пардане
Хуторок
Проміжна опора ЛЕП 330 кВ
ур. Толпола
Проміжна опора ЛЕП 330 кВ
Пелле́ля
Урочище Толпола
Артиллерийский ЖБОТ Га-4 КрУР
Коллектор под дорогой
E-95
M-20
90
93
93
94
95
92

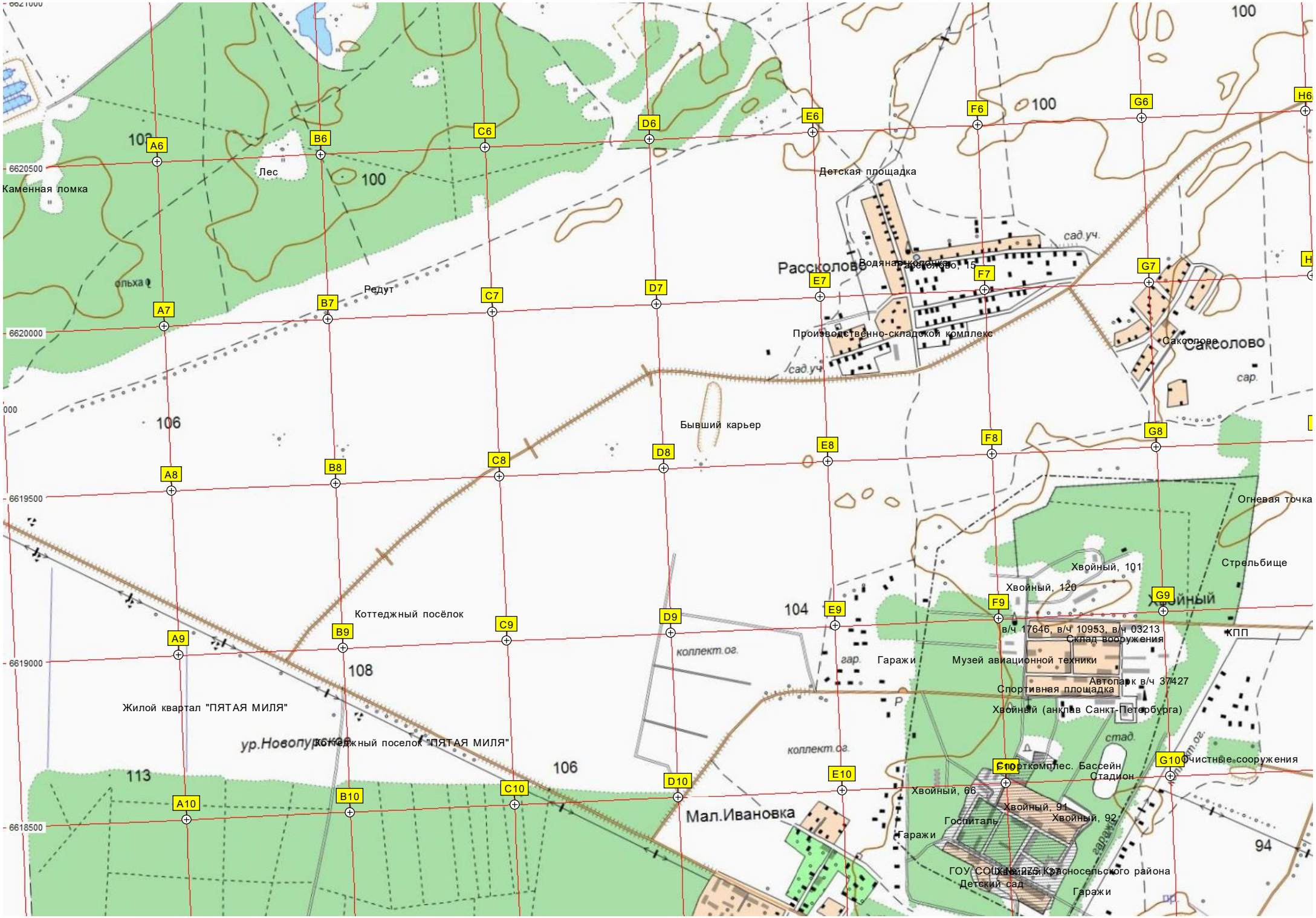
Каменная ломка
Лес
Редут
Детская площадка
Рассколово
Водяная колонка
Производственно-складской комплекс
сад.уч.
Саксолово
Бывший карьер
Огневая точка
Стрельбище
Хвойный, 101
Хвойный, 120
Хвойный
КПП
в/ч 17646, в/ч 10953, в/ч 03213
Склад вооружения
Музей авиационной техники
Автопарк в/ч 37427
Спортивная площадка
Хвойный (анклав Санкт-Петербурга)
Гаражи
Коттеджный посёлок
Жилой квартал "ПЯТАЯ МИЛЯ"
ур.Новопустоши
Коттеджный поселок "ПЯТАЯ МИЛЯ"
коллект.ог.
Мал.Ивановка
Спорткомплес. Бассейн
Стадион
Очистные сооружения
Хвойный, 66
Хвойный, 91
Хвойный, 92
Госпиталь
ГОУ СОШ №275 Красносельского района
Детский сад
стад.
гар.
Р
100
106
104
108
113
94

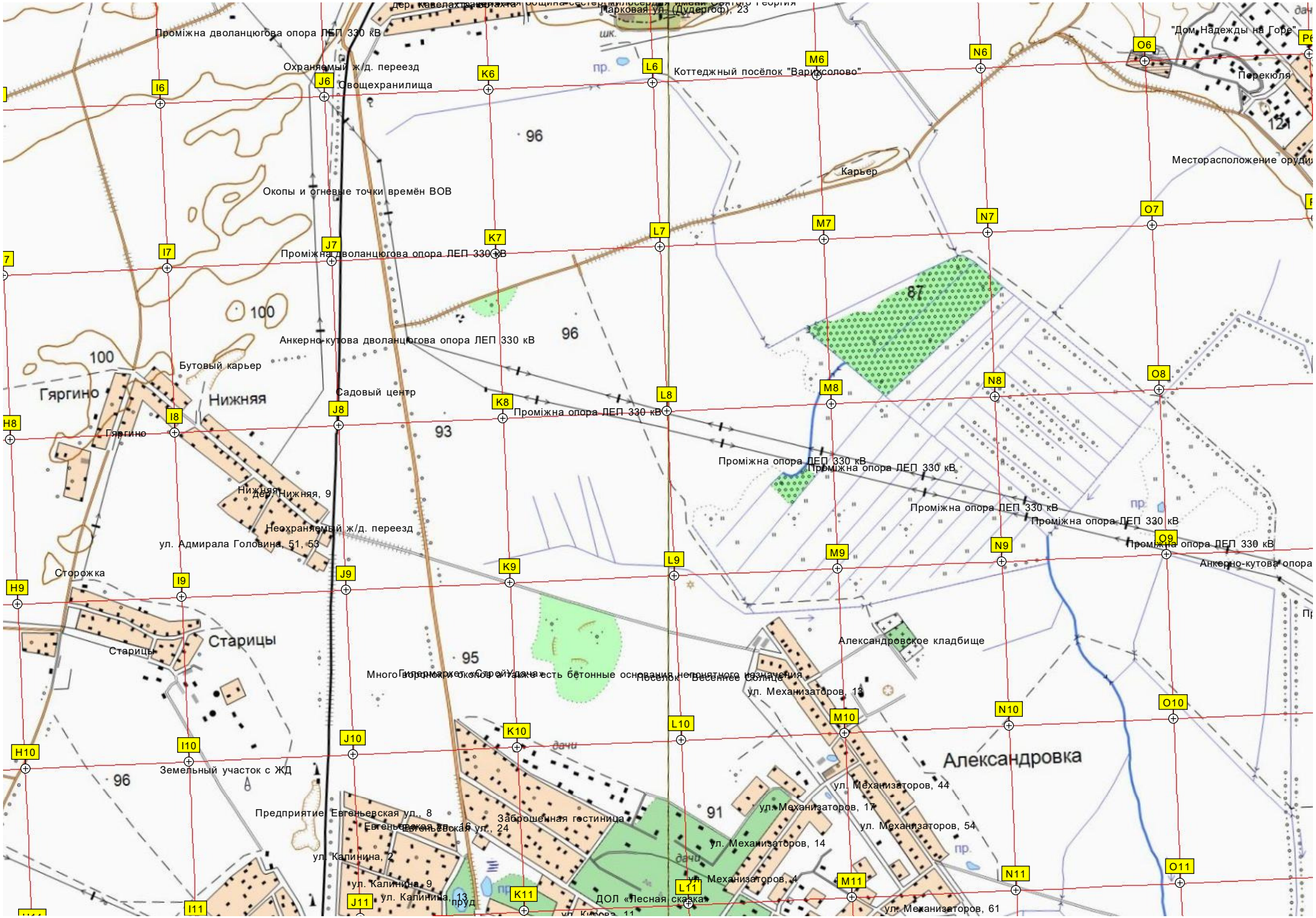
Парковая ул. (Дудергоф), 23
Проміжна дволанцюгова опора ЛЕП 330 кВ
Охраняемый ж/д. переезд
Овощехранилища
Коттеджный посёлок "Варыксолово"
"Дом Надежды на Горе"
Перекюля
Месторасположение орудий
Карьер
Окопы и огневые точки времён ВОВ
Проміжна дволанцюгова опора ЛЕП 330 кВ
Анкерно-кутова дволанцюгова опора ЛЕП 330 кВ
Бутовый карьер
Гяргино
Нижняя
Садовый центр
Проміжна опора ЛЕП 330 кВ
Гяргино
Нижняя
дер. Нижняя, 9
Неохраняемый ж/д. переезд
ул. Адмирала Головина, 51, 53
Сторожка
Старицы
Старицы
Александровское кладбище
Много заброшенных домов, также есть бетонные основания непонятного назначения
Поселок "Весеннее солнце"
ул. Механизаторов, 13
Александровка
Земельный участок с ЖД
Предприятие
Евгеньевская ул., 8
Евгеньевская ул., 16
Евгеньевская ул., 24
Заброшенная гостиница
ул. Механизаторов, 44
ул. Механизаторов, 17
ул. Механизаторов, 54
ул. Механизаторов, 14
ул. Механизаторов, 4
ул. Механизаторов, 61
ул. Калинина, 2
ул. Калинина, 9
ул. Калинина, 13
пруд
ДОЛ «Лесная сказка»
ул. Кирова, 11
Анкерно-кутова опора
96
100
93
95
91
87
12

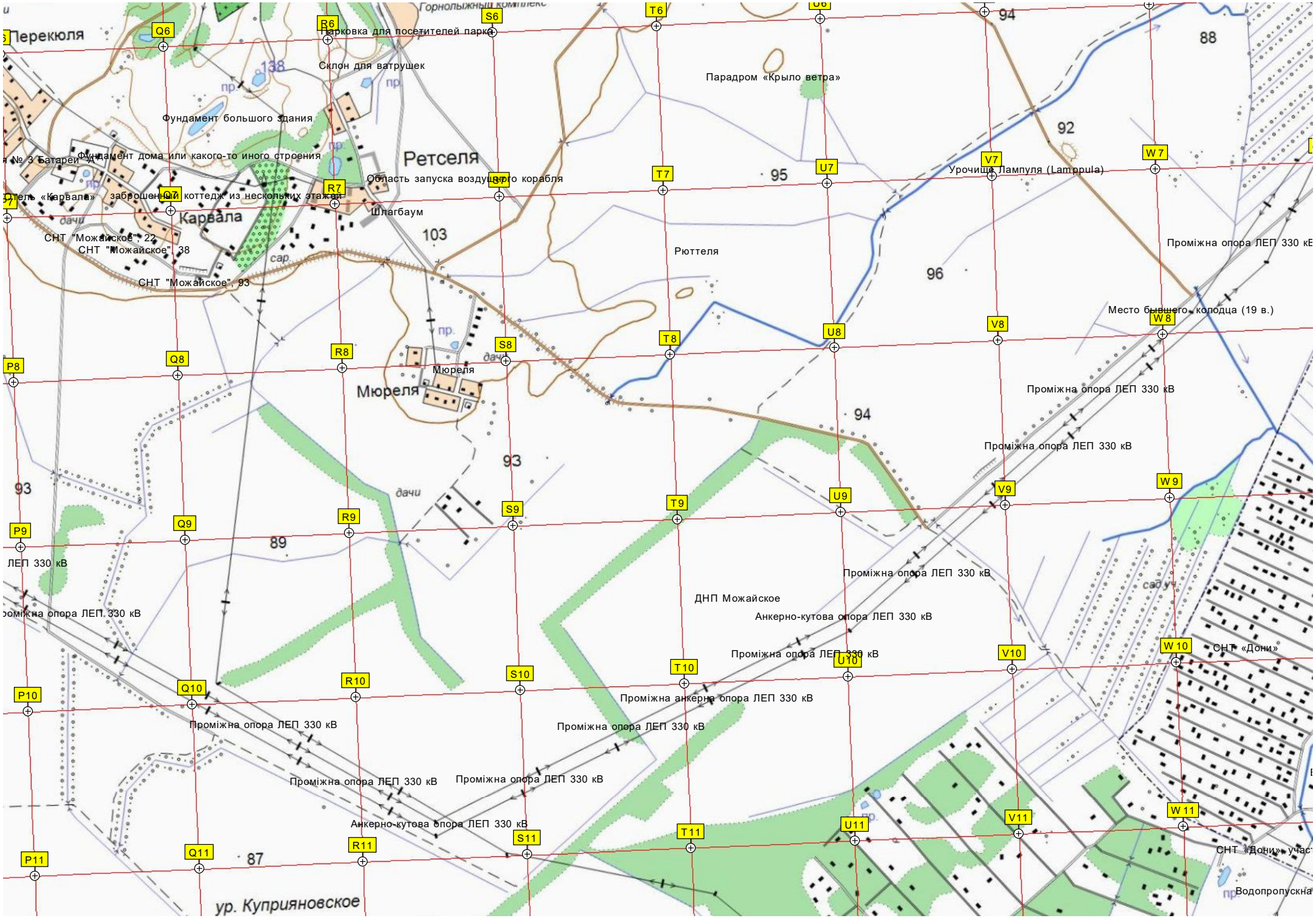
Перекюля
Горнолыжный комплекс
Парковка для посетителей парка
Склон для ватрушек
Парадром «Крыло ветра»
Фундамент большого здания
Фундамент дома или какого-то иного строения
Ретселя
Область запуска воздушного корабля
Отель «Карвала» заброшенный коттедж из нескольких этажей
Шлагбаум
Карвала
СНТ "Можайское", 22
СНТ "Можайское", 38
СНТ "Можайское", 93
Урочище Лампуля (Lamppula)
Рюттеля
Проміжна опора ЛЕП 330 кВ
Место бывшего колодца (19 в.)
Мюреля
ЛЕП 330 кВ
ДНП Можайское
Анкерно-кутова опора ЛЕП 330 кВ
Проміжна анкерна опора ЛЕП 330 кВ
СНТ «Дони»
ур. Куприяновское
Водопропускна
Q6
R6
S6
T6
94
88
138
95
92
V7
W 7
T7
U7
R7
Q7
103
96
Q8
R8
S8
T8
U8
V8
W 8
P8
93
89
94
Q9
R9
S9
T9
U9
V9
W 9
P9
Q10
R10
S10
T10
U10
V10
W 10
P10
Q11
R11
S11
T11
U11
V11
W 11
P11
87

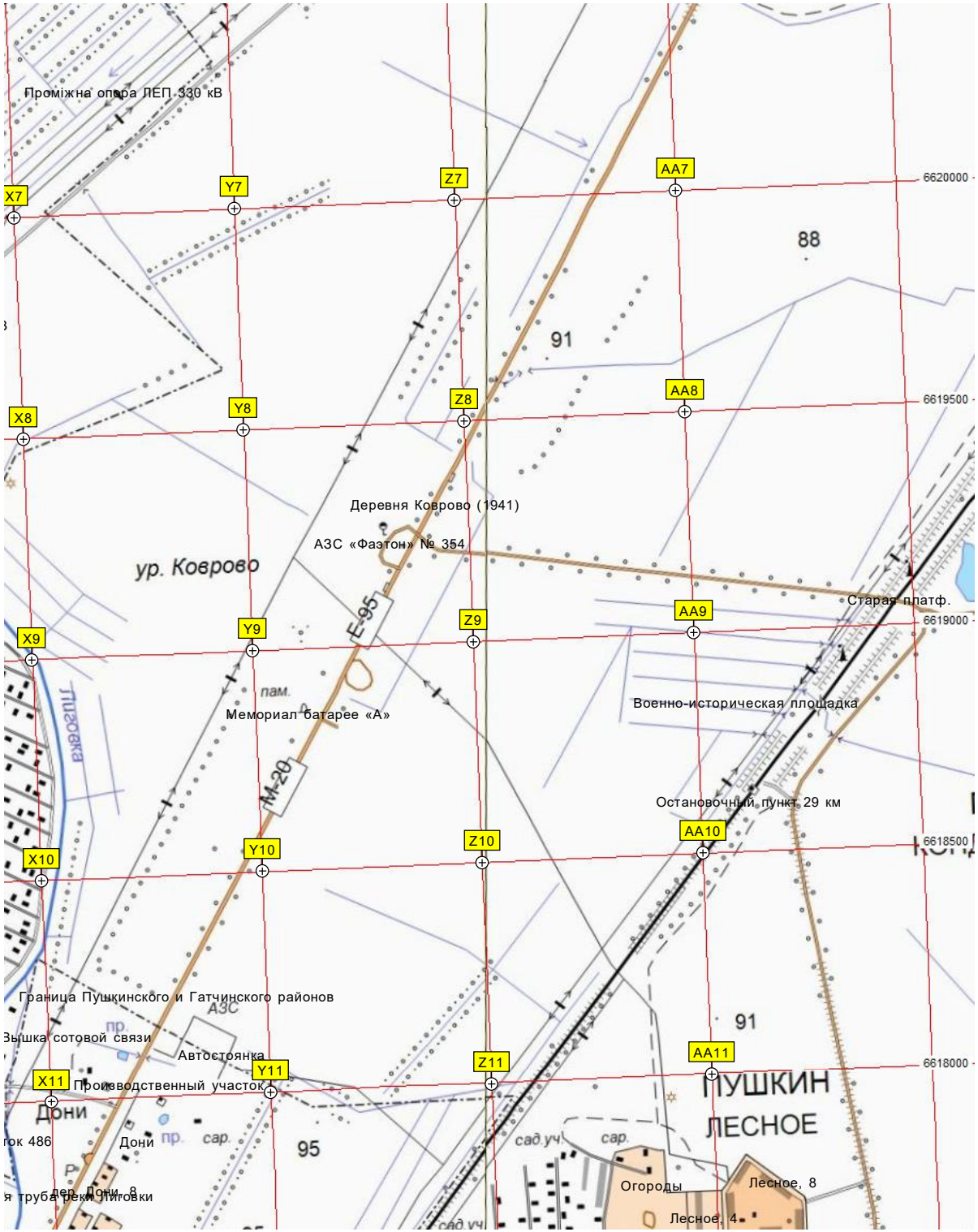
Проміжна опора ЛЕП 330 кВ
X7
Y7
Z7
AA7
6620000
88
91
X8
Y8
Z8
AA8
6619500
Деревня Коврово (1941)
АЗС «Фаэтон» № 354
ур. Коврово
Старая платф.
X9
Y9
Z9
AA9
6619000
E-95
пам.
Мемориал батарее «А»
Военно-историческая площадка
Лиговка
M-20
Остановочный пункт 29 км
X10
Y10
Z10
AA10
6618500
Граница Пушкинского и Гатчинского районов
АЗС
Вышка сотовой связи
пр.
Автостоянка
91
X11
Y11
Z11
AA11
6618000
Производственный участок
ПУШКИН
ЛЕСНОЕ
Дони
ток 486
Дони
пр.
сар.
95
сад.уч
сар.
Огороды
Лесное, 8
Лесное, 4
дер. Дони, 8
я труба реки Лиговки
сад.уч

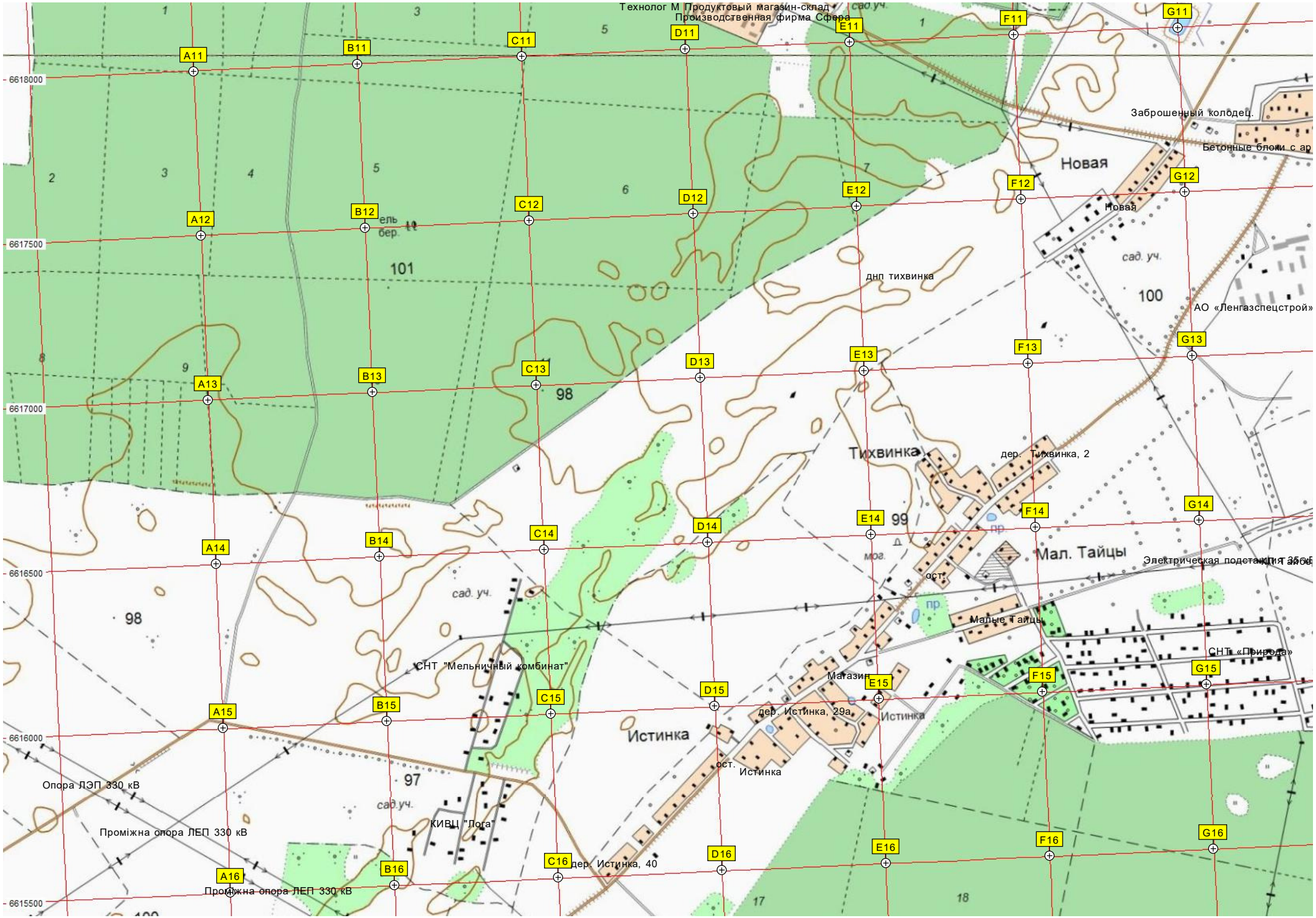
Технолог М Продуктовый магазин-склад
Производственная фирма Сфера
сад.уч.
Заброшенный колодец.
Бетонные блоки с ар
Новая
Новая
сад. уч.
100
АО «Ленгазспецстрой»
днп тихвинка
101
98
Тихвинка
дер. Тихвинка, 2
99
Мал. Тайцы
Электрическая подстанция 35кВ
ост.
пр.
Малые Тайцы
СНТ «Природа»
сад. уч.
98
СНТ "Мельничный комбинат"
Магазин
дер. Истинка, 29а
Истинка
Истинка
ост.
Истинка
97
сад.уч.
КИВЦ "Лога"
Опора ЛЭП 330 кВ
Проміжна опора ЛЕП 330 кВ
Проміжна опора ЛЕП 330 кВ
дер. Истинка, 40
17
18
A11
B11
C11
D11
E11
F11
G11
A12
B12
C12
D12
E12
F12
G12
A13
B13
C13
D13
E13
F13
G13
A14
B14
C14
D14
E14
F14
G14
A15
B15
C15
D15
E15
F15
G15
A16
B16
C16
D16
E16
F16
G16
6618000
6617500
6617000
6616500
6616000
6615500

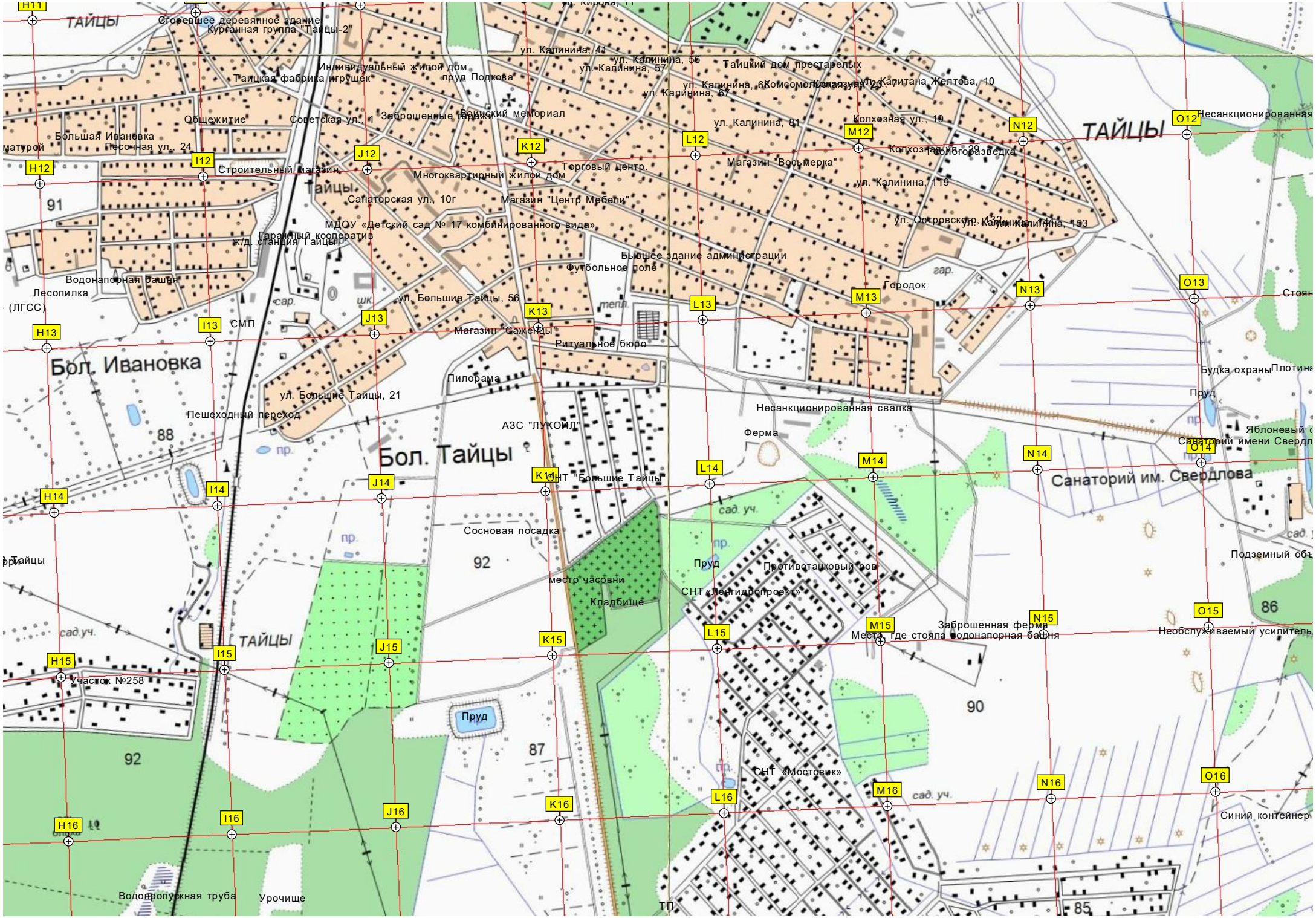
ТАЙЦЫ
Сгоревшее деревянное здание
Курганная группа "Тайцы-2"
ул. Калинина, 41
ул. Калинина, 56
ул. Калинина, 57
Тайцкий дом престарелых
Индивидуальный жилой дом
пруд Подкова
Тайцкая фабрика игрушек
ул. Калинина, 67
Комсомольская ул., 1
ул. Капитана Желтова, 10
Общежитие
Советская ул., 1
Заброшенные гаражи
Воинский мемориал
ул. Калинина, 81
Колхозная ул., 10
Несанкционированная
Большая Ивановка
матурой
Песочная ул., 24
Колхозная ул., 29
Колгоразведка
Строительный магазин
Многоквартирный жилой дом
Торговый центр
Магазин "Восьмерка"
ул. Калинина, 119
Тайцы
Санаторская ул., 10г
Магазин "Центр Мебели"
МДОУ «Детский сад № 17 комбинированного вида»
ул. Островского, 132
ул. Калинина, 153
Гаражный кооператив
ж/д. станция Тайцы
Бывшее здание администрации
Футбольное поле
Водонапорная башня
Лесопилка
(ЛГСС)
ул. Большие Тайцы, 56
Городок
гар.
Стоян
СМП
Магазин "Саженцы"
Ритуальное бюро
Бол. Ивановка
Будка охраны
Плотина
Пилорама
Пруд
ул. Большие Тайцы, 21
Пешеходный переход
Несанкционированная свалка
АЗС "ЛУКОЙЛ"
Ферма
Яблоневый
Санаторий имени Свердл
Бол. Тайцы
СНТ "Большие Тайцы"
Санаторий им. Свердлова
Сосновая посадка
Подземный объ
Тайцы
Пруд
Противотанковый ров
место часовни
СНТ «Ленгидропроект»
Кладбище
Заброшенная ферма
Место, где стояла водонапорная башня
Необслуживаемый усилитель
ТАЙЦЫ
Участок №258
Пруд
СНТ «Мостовик»
Синий контейнер
Водопропускная труба
Урочище
ТП
91
88
92
87
90
86
85
H11
H12
H13
H14
H15
H16
I12
I13
I14
I15
I16
J12
J13
J14
J15
J16
K12
K13
K14
K15
K16
L12
L13
L14
L15
L16
M12
M13
M14
M15
M16
N12
N13
N14
N15
N16
O12
O13
O14
O15
O16

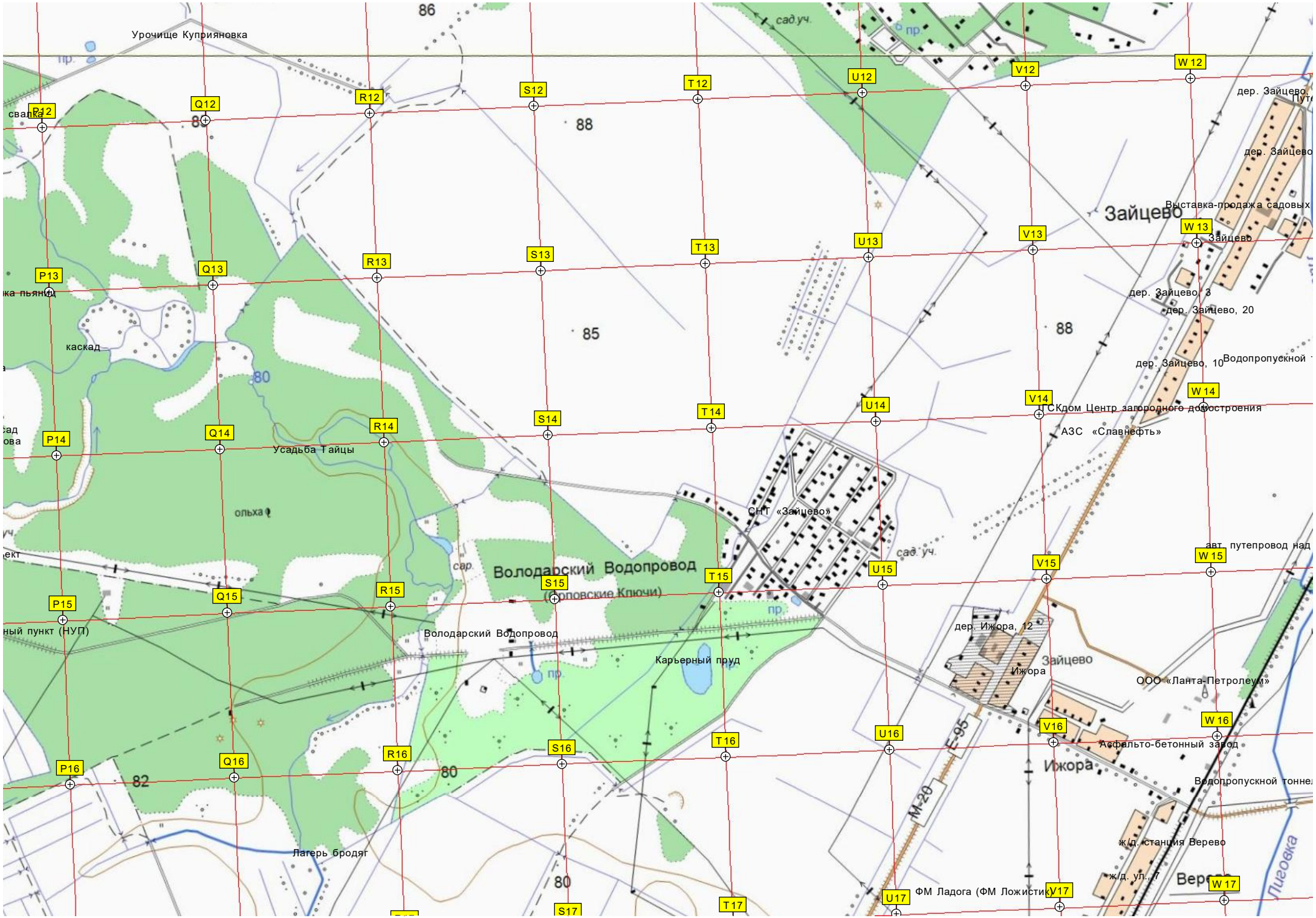
Урочище Куприяновка
свалка
каскад
Усадьба Тайцы
ольха
Володарский Водопровод
(Ропровские Ключи)
Володарский Водопровод
Карьерный пруд
Лагерь бродяг
СНТ «Зайцево»
сад.уч.
Зайцево
дер. Зайцево
Выставка-продажа садовых
дер. Зайцево, 3
дер. Зайцево, 20
дер. Зайцево, 10
Водопропускной
ПСКдом Центр загородного домостроения
АЗС «Славнефть»
авт. путепровод над
дер. Ижора, 12
Ижора
ООО «Ланта-Петролеум»
Асфальто-бетонный завод
Водопропускной тоннел
ж/д станция Верево
ж/д ул. 7
ФМ Ладога (ФМ Ложистик)
М-20
Е-95
Пиговка
86
88
85
82
80

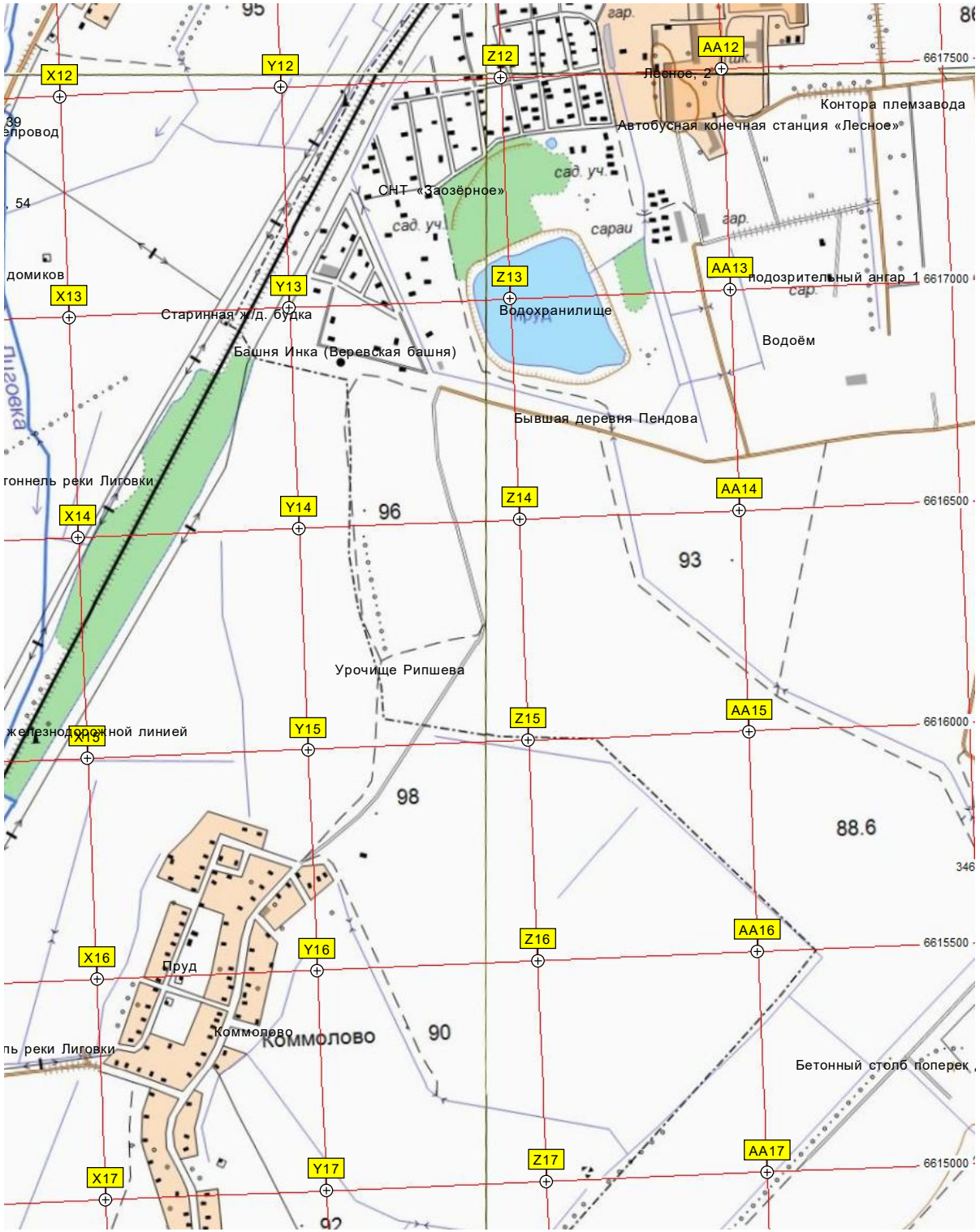
X12
Y12
Z12
AA12
6617500
Лесное, 2
Контора племзавода
Автобусная конечная станция «Лесное»
СНТ «Заозёрное»
сад. уч.
сараи
гар.
X13
Y13
Z13
AA13
6617000
подозрительный ангар 1
Водохранилище
Водоём
Старинная ж/д. будка
Башня Инка (Веревская башня)
Бывшая деревня Пендова
X14
Y14
Z14
AA14
6616500
96
93
Урочище Рипшева
X15
Y15
Z15
AA15
6616000
98
88.6
X16
Y16
Z16
AA16
6615500
Пруд
Коммолово
90
Бетонный столб поперек
X17
Y17
Z17
AA17
6615000

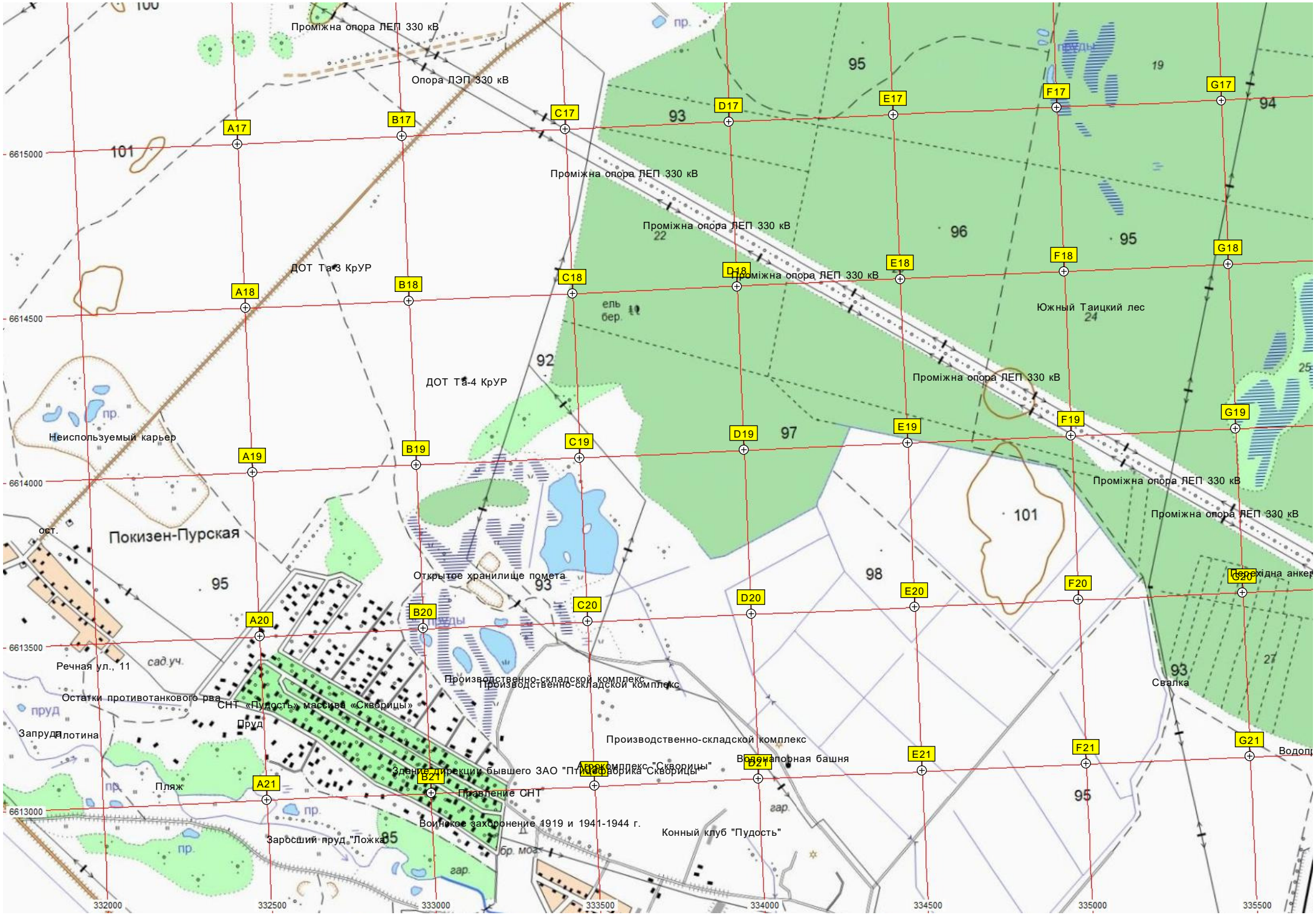
Проміжна опора ЛЕП 330 кВ
Опора ЛЭП 330 кВ
Проміжна опора ЛЕП 330 кВ
Проміжна опора ЛЕП 330 кВ
Проміжна опора ЛЕП 330 кВ
Проміжна опора ЛЕП 330 кВ
Проміжна опора ЛЕП 330 кВ
Проміжна опора ЛЕП 330 кВ
Проміжна опора ЛЕП 330 кВ
ДОТ Та-3 КрУР
ДОТ Та-4 КрУР
Южный Таицкий лес
Неиспользуемый карьер
Покизен-Пурская
Открытое хранилище помета
Производственно-складской комплекс
Производственно-складской комплекс
Производственно-складской комплекс
Свалка
Речная ул., 11
Остатки противотанкового рва
СНТ «Пудость» массива «Скворицы»
Пруд
Запруда
Плотина
Пляж
Здание дирекции бывшего ЗАО "Птицефабрика Скворицы"
Агрокомплекс "Скворицы"
Водонапорная башня
Правление СНТ
Воинское захоронение 1919 и 1941-1944 г.
Заросший пруд "Ложка"
Конный клуб "Пудость"
Переходна анкер
Водопр
A17
B17
C17
D17
E17
F17
G17
A18
B18
C18
D18
E18
F18
G18
A19
B19
C19
D19
E19
F19
G19
A20
B20
C20
D20
E20
F20
G20
A21
B21
C21
D21
E21
F21
G21
6615000
6614500
6614000
6613500
6613000
332000
332500
333000
333500
334000
334500
335000
335500

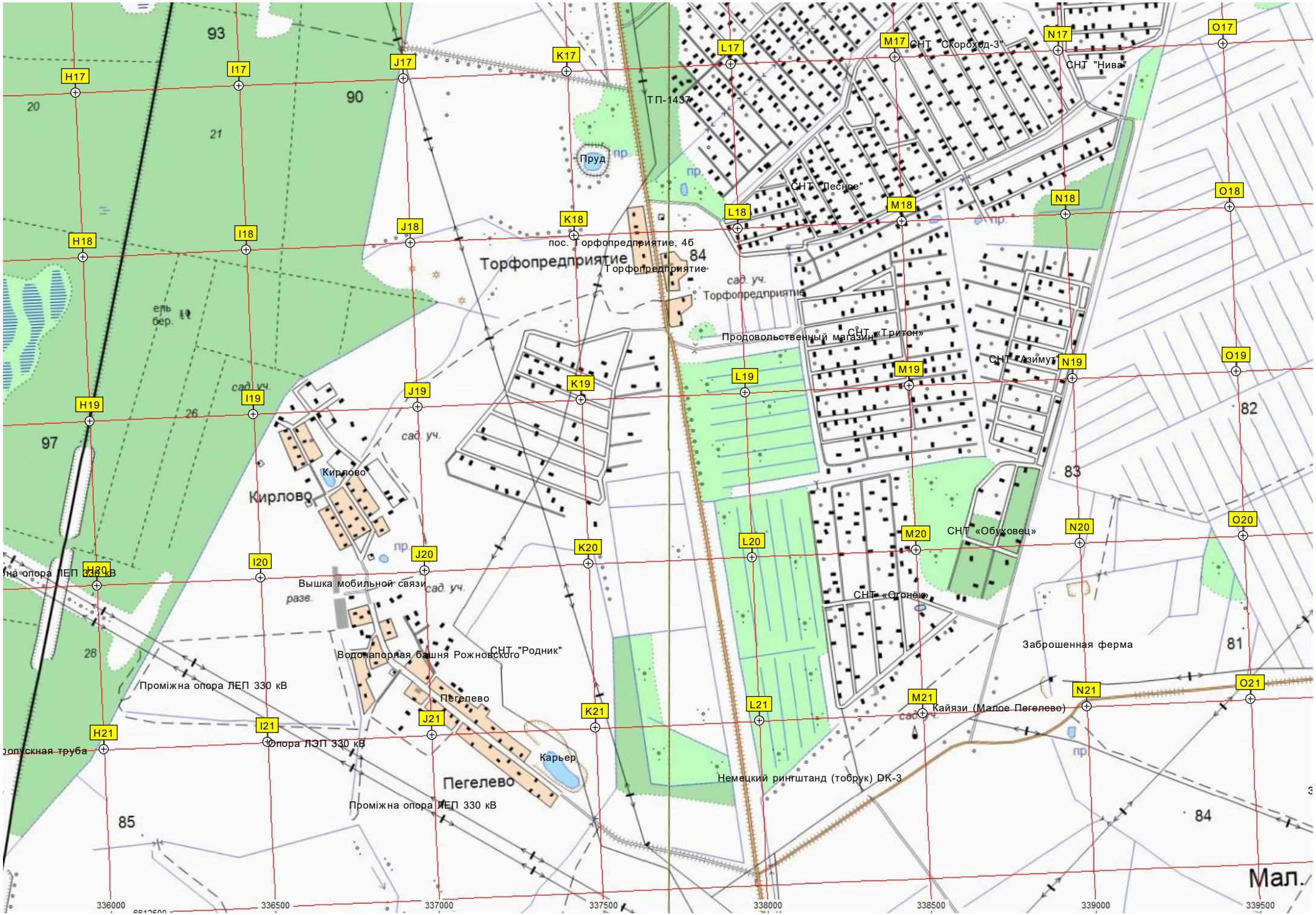
H17
I17
J17
K17
L17
M17
N17
O17
H18
I18
J18
K18
L18
M18
N18
O18
H19
I19
J19
K19
L19
M19
N19
O19
H20
I20
J20
K20
L20
M20
N20
O20
H21
I21
J21
K21
L21
M21
N21
O21
93
90
20
21
97
26
28
85
84
83
82
81
ТП-1437
Пруд
пр.
СНТ "Скоробод-3"
СНТ "Нива"
СНТ "Лесное"
пос. Торфопредприятие, 4б
Торфопредприятие
Торфопредприятие
сад. уч.
Торфопредприятие
Продовольственный магазин
СНТ «Тритон»
СНТ «Азимут»
ель бер.
сад. уч.
Кирлово
Кирлово
пр.
сад. уч.
Вышка мобильной связи
разв.
СНТ «Обуховец»
СНТ «Огонёк»
Водонапорная башня Рожновского
СНТ "Родник"
Заброшенная ферма
Проміжна опора ЛЕП 330 кВ
Пегелево
Кайязи (Малое Пегелево)
Опора ЛЭП 330 кВ
Карьер
Пегелево
Немецкий рингштанд (тобрук) DK-3
Проміжна опора ЛЕП 330 кВ
336000
336500
337000
337500
338000
338500
339000
339500
Мал.

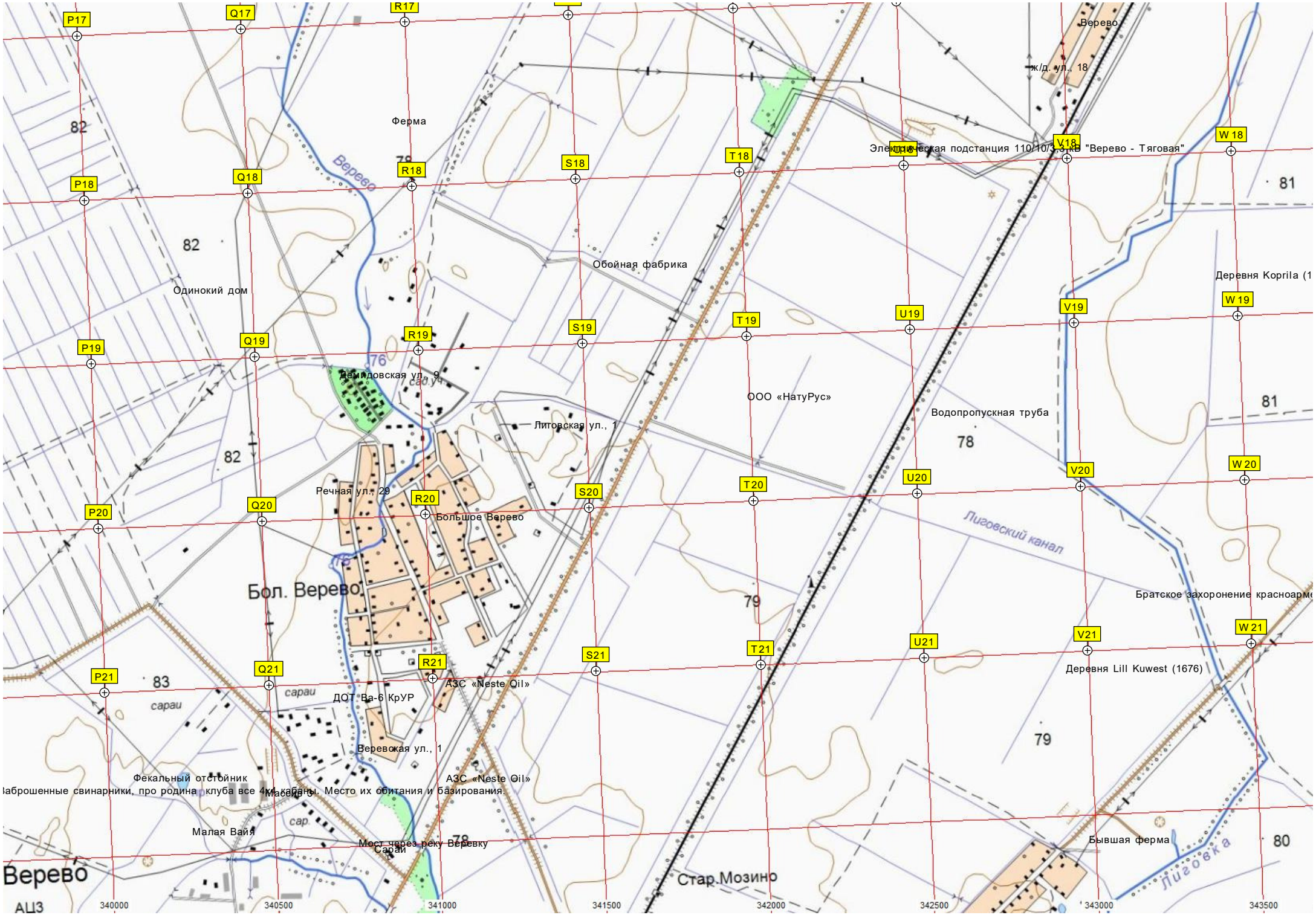
Верево
ж/д. ул., 18
Ферма
Электрическая подстанция 110/10/3,3 кВ "Верево - Тяговая"
Верево
Обойная фабрика
Одинокий дом
Деревня Koprila (1
Демидовская ул., 9
ООО «НатуРус»
Литовская ул., 1
Водопропускная труба
Речная ул., 29
Большое Верево
Лиговский канал
Бол. Верево
Братское захоронение красноарме
Деревня Lill Kuwest (1676)
АЗС «Neste Oil»
ДОТ Ва-6 КрУР
Веревская ул., 1
Фекальный отстойник
АЗС «Neste Oil»
Заброшенные свинарники, про родина клуба все 4х4 кабаны. Место их обитания и базирования.
Малая Вайя
Мост через реку Веревку
Бывшая ферма
Верево
Стар.Мозино
Лиговка
340000
340500
341000
341500
342000
342500
343000
343500

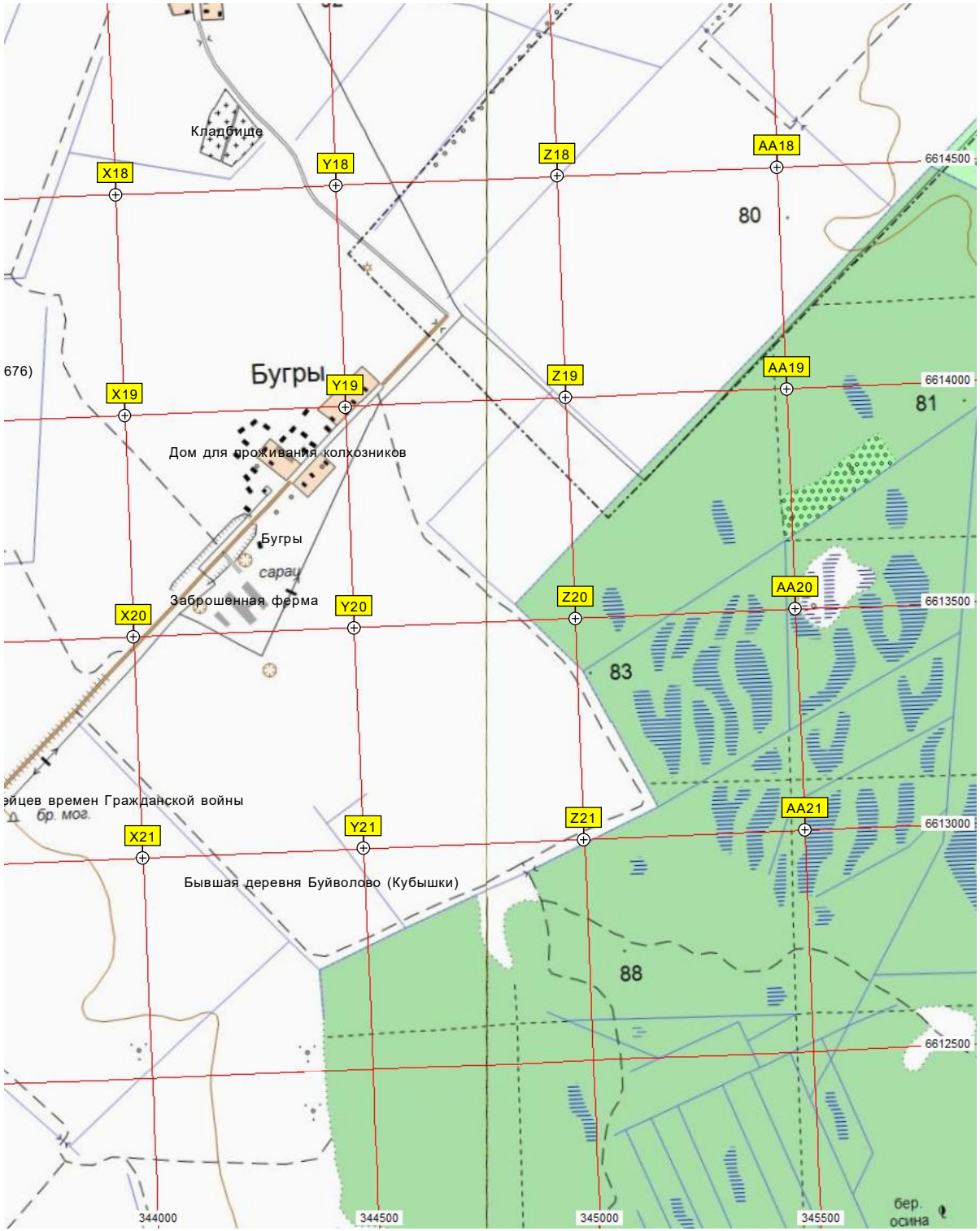
Кладбище
X18
Y18
Z18
AA18
6614500
80
676)
Бугры
X19
Y19
Z19
AA19
6614000
81
Дом для проживания колхозников
Бугры
сарай
Заброшенная ферма
X20
Y20
Z20
AA20
6613500
83
ейцев времен Гражданской войны
бр. мог.
X21
Y21
Z21
AA21
6613000
Бывшая деревня Буйволово (Кубышки)
88
6612500
344000
344500
345000
345500
бер.
осина