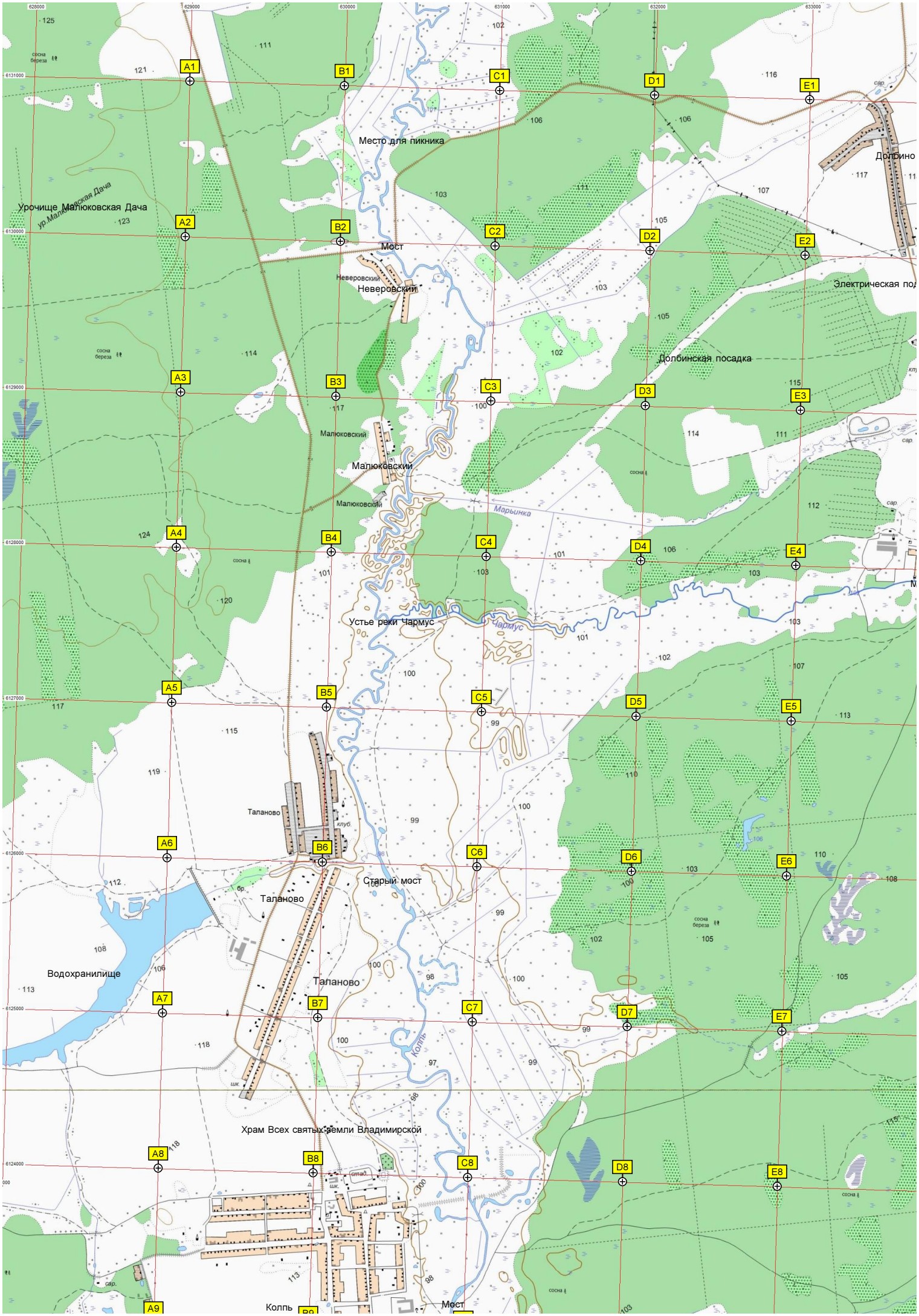
Место для пикника
Урочище Малюковская Дача
Мост
Неверовский
Долбино
Электрическая под
Долбинская посадка
Малюковский
Марьинка
Устье реки Чармус
Чармус
Таланово
Старый мост
Водохранилище
Колпь
Храм Всех святых земли Владимирской
Мост
A1
B1
C1
D1
E1
A2
B2
C2
D2
E2
A3
B3
C3
D3
E3
A4
B4
C4
D4
E4
A5
B5
C5
D5
E5
A6
B6
C6
D6
E6
A7
B7
C7
D7
E7
A8
B8
C8
D8
E8
A9

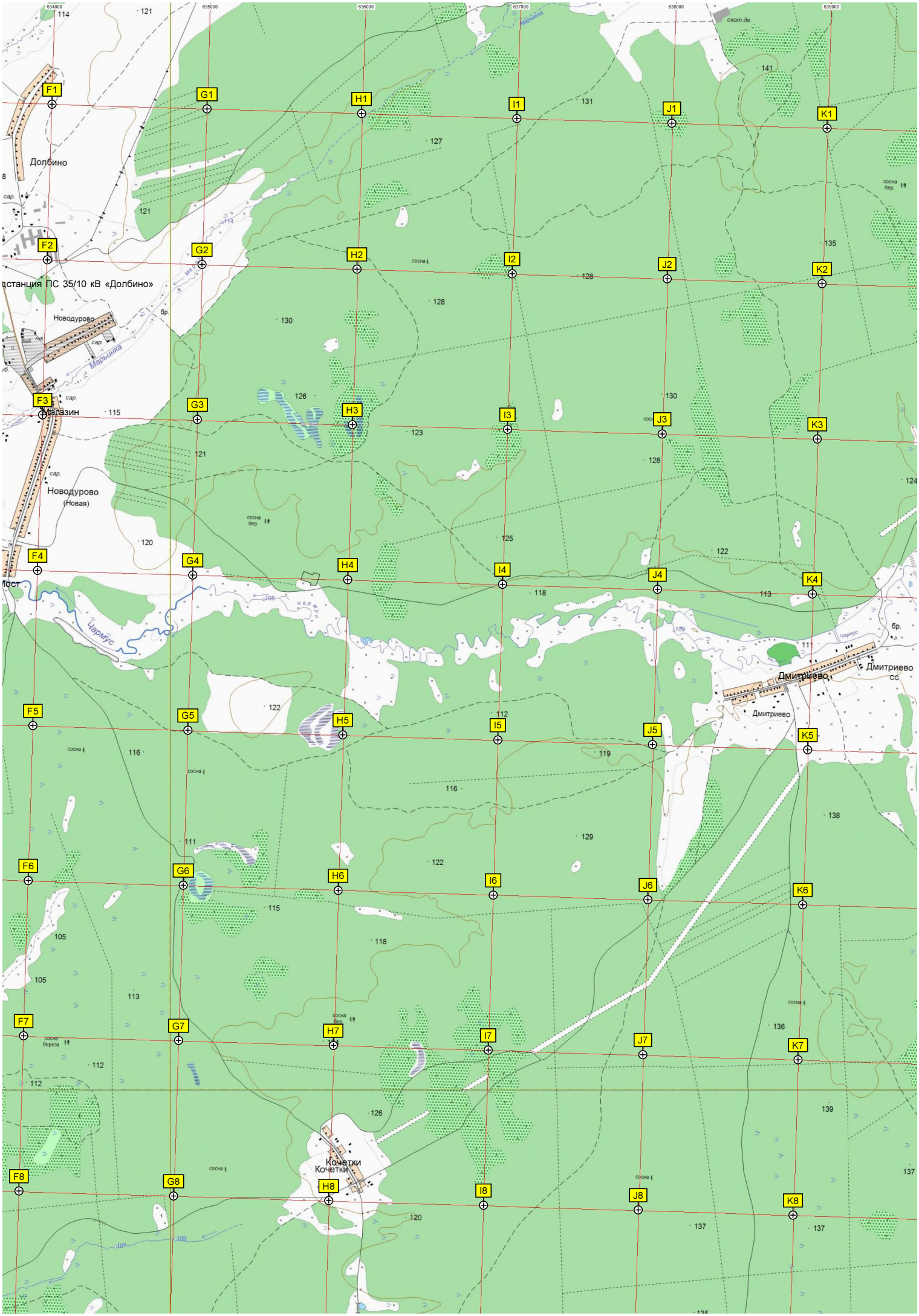
634000
635000
636000
637000
638000
639000
F1
G1
H1
I1
J1
K1
F2
G2
H2
I2
J2
K2
F3
G3
H3
I3
J3
K3
F4
G4
H4
I4
J4
K4
F5
G5
H5
I5
J5
K5
F6
G6
H6
I6
J6
K6
F7
G7
H7
I7
J7
K7
F8
G8
H8
I8
J8
K8
Долбино
дстанция ПС 35/10 кВ «Долбино»
Новодурово
Марьинка
магазин
Новодурово
(Новая)
Чармус
Дмитриево
Дмитриево
Кочетки
Кочетки
скот дв.
сосна бер.
сосна
сосна береза
114
121
131
141
127
135
128
130
126
115
123
124
120
125
122
118
113
111
116
119
138
129
105
109
107
136
139
137
112

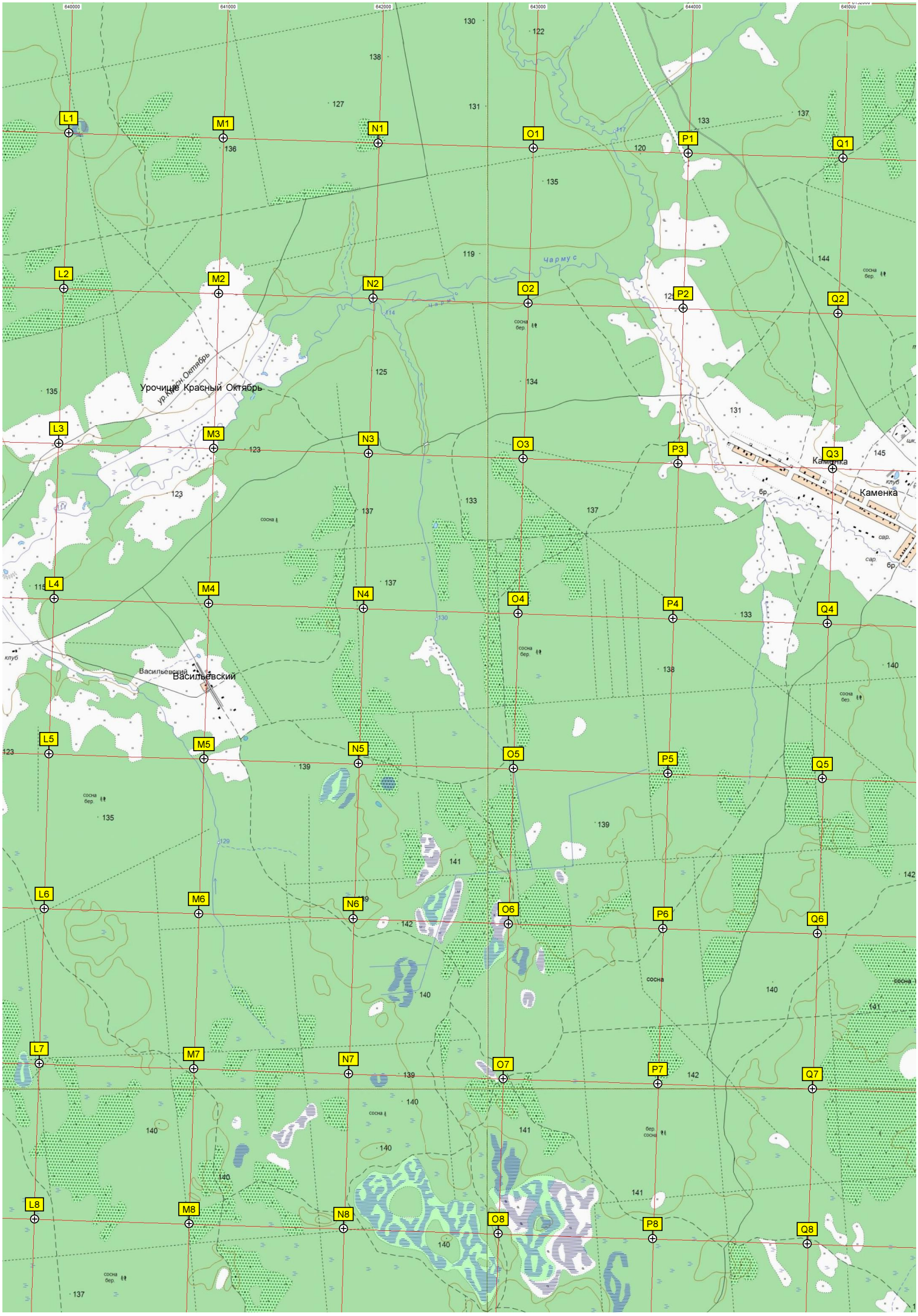
640000
641000
642000
643000
644000
645000
L1
M1
N1
O1
P1
Q1
L2
M2
N2
O2
P2
Q2
L3
M3
N3
O3
P3
Q3
L4
M4
N4
O4
P4
Q4
L5
M5
N5
O5
P5
Q5
L6
M6
N6
O6
P6
Q6
L7
M7
N7
O7
P7
Q7
L8
M8
N8
O8
P8
Q8
Чармус
Урочище Красный Октябрь
ур.Кр. Октябрь
Каменка
Васильевский
сосна бер.
сосна
клуб
сар.
бр.

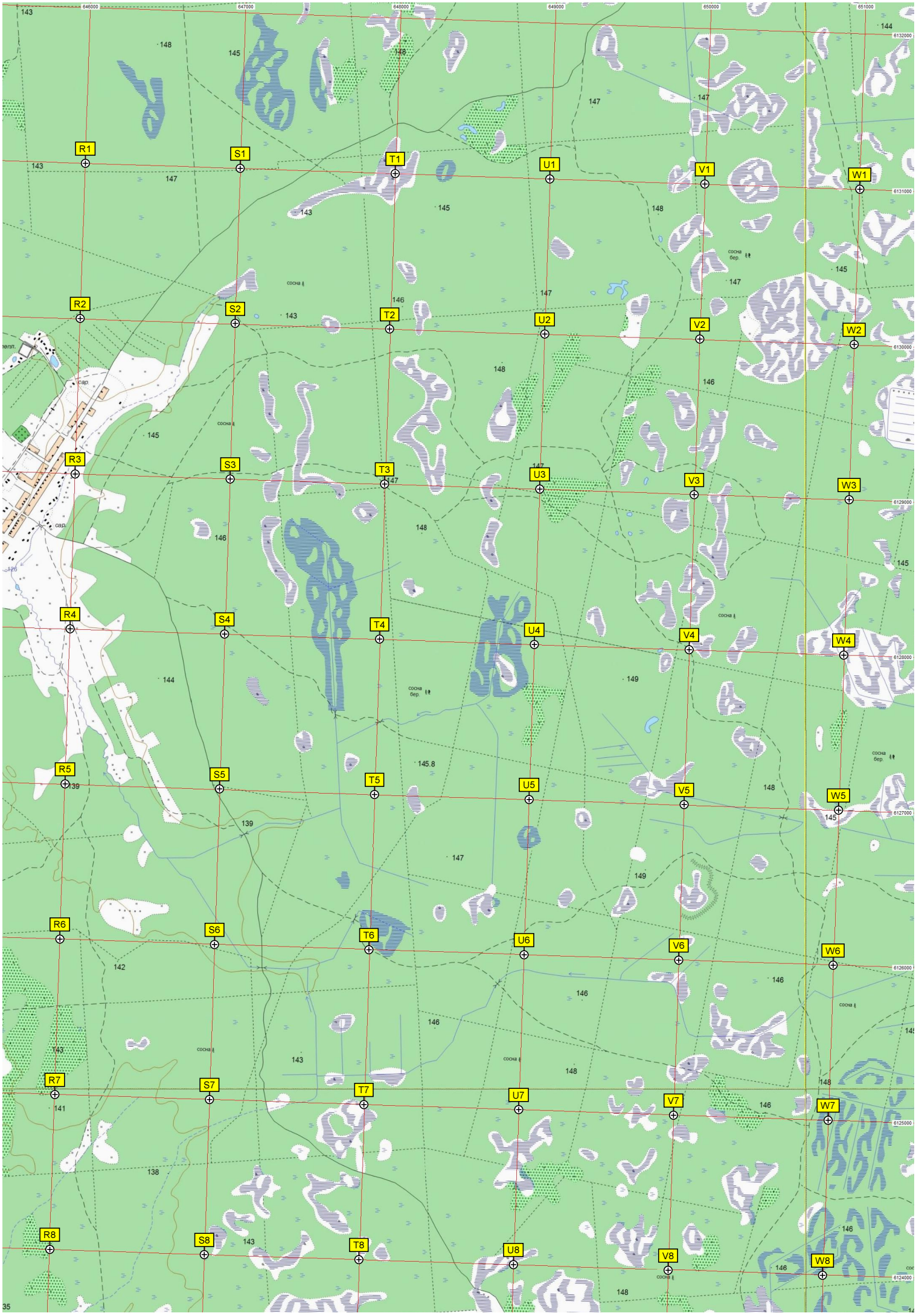
646000
647000
648000
649000
650000
651000
6132000
6131000
6130000
6129000
6128000
6127000
6126000
6125000
6124000
R1
S1
T1
U1
V1
W1
R2
S2
T2
U2
V2
W2
R3
S3
T3
U3
V3
W3
R4
S4
T4
U4
V4
W4
R5
S5
T5
U5
V5
W5
R6
S6
T6
U6
V6
W6
R7
S7
T7
U7
V7
W7
R8
S8
T8
U8
V8
W8
сосна
сосна бер.
сар.
145.8

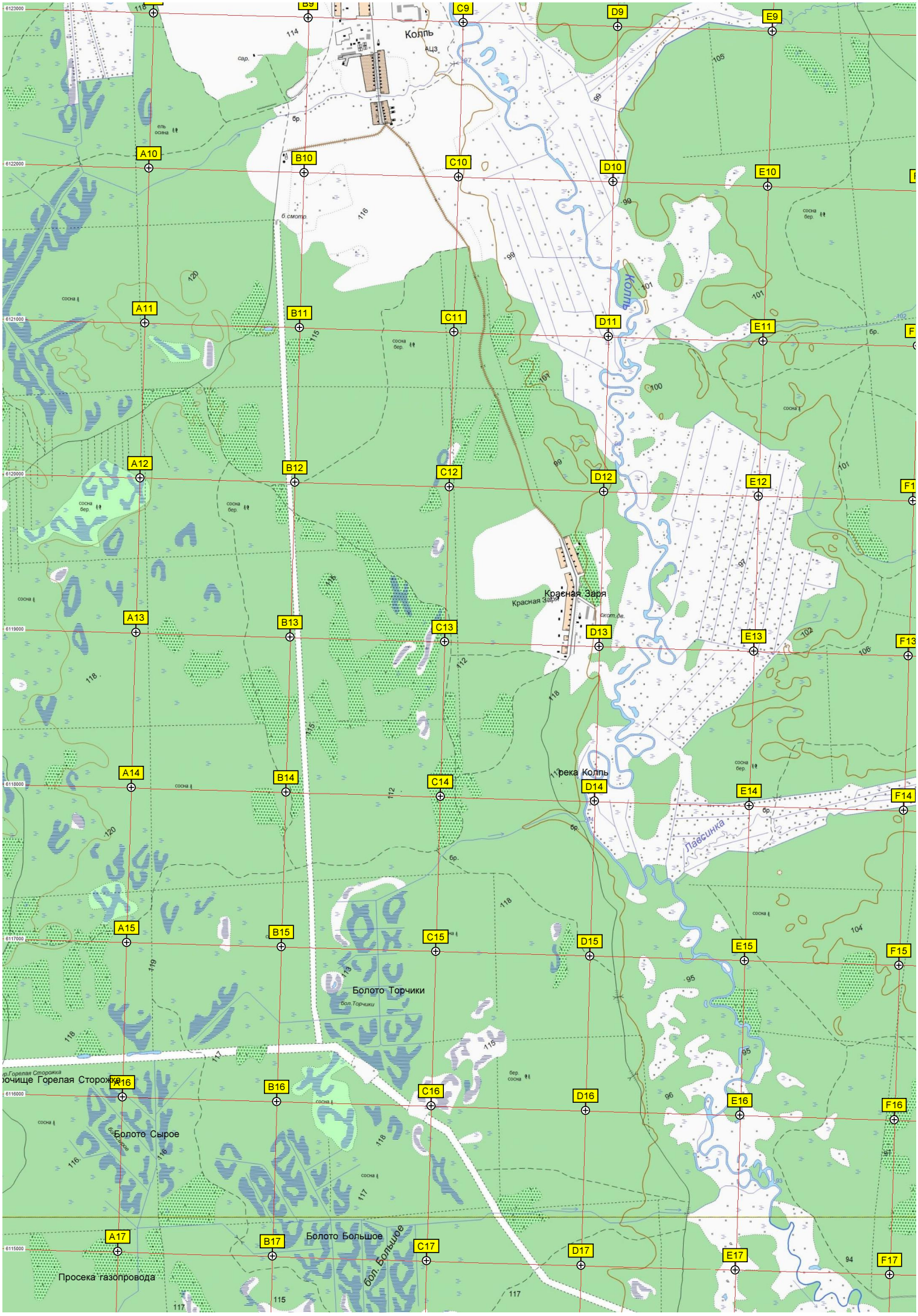
Колпь
Колпь
Красная Заря
Красная Заря
Скотн.дв.
Река Колпь
Пасинка
Болото Торчики
бол.Торчики
Горелая Сторожка
Болото Сырое
Болото Большое
бол. Большое
Просека газопровода
A9
B9
C9
D9
E9
A10
B10
C10
D10
E10
A11
B11
C11
D11
E11
A12
B12
C12
D12
E12
A13
B13
C13
D13
E13
A14
B14
C14
D14
E14
A15
B15
C15
D15
E15
A16
B16
C16
D16
E16
A17
B17
C17
D17
E17
F14
F15
F16
F17

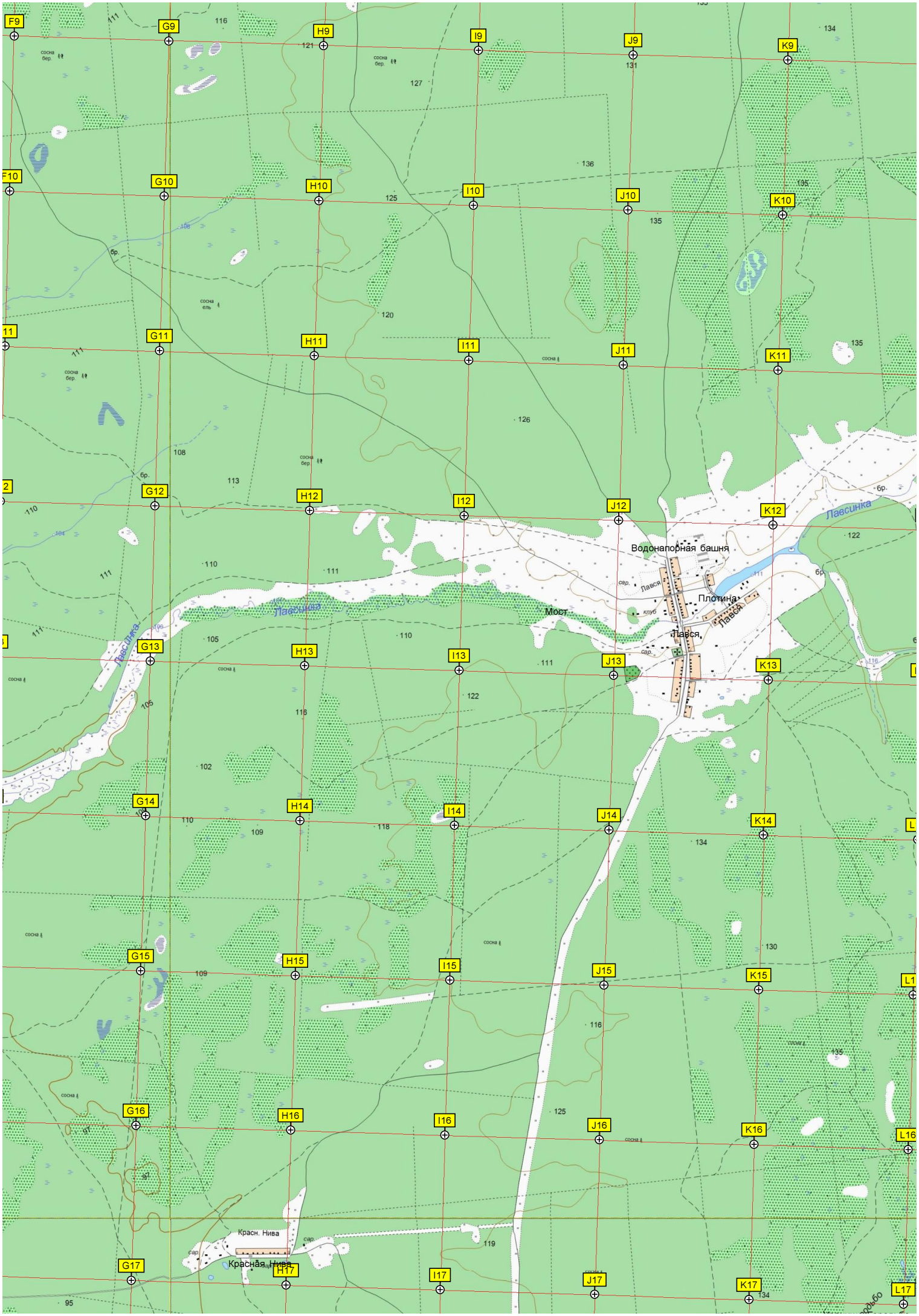
Водонапорная башня
Плотина
Мост
Лавсинка
Лався
Красн. Нива
Красная Нива

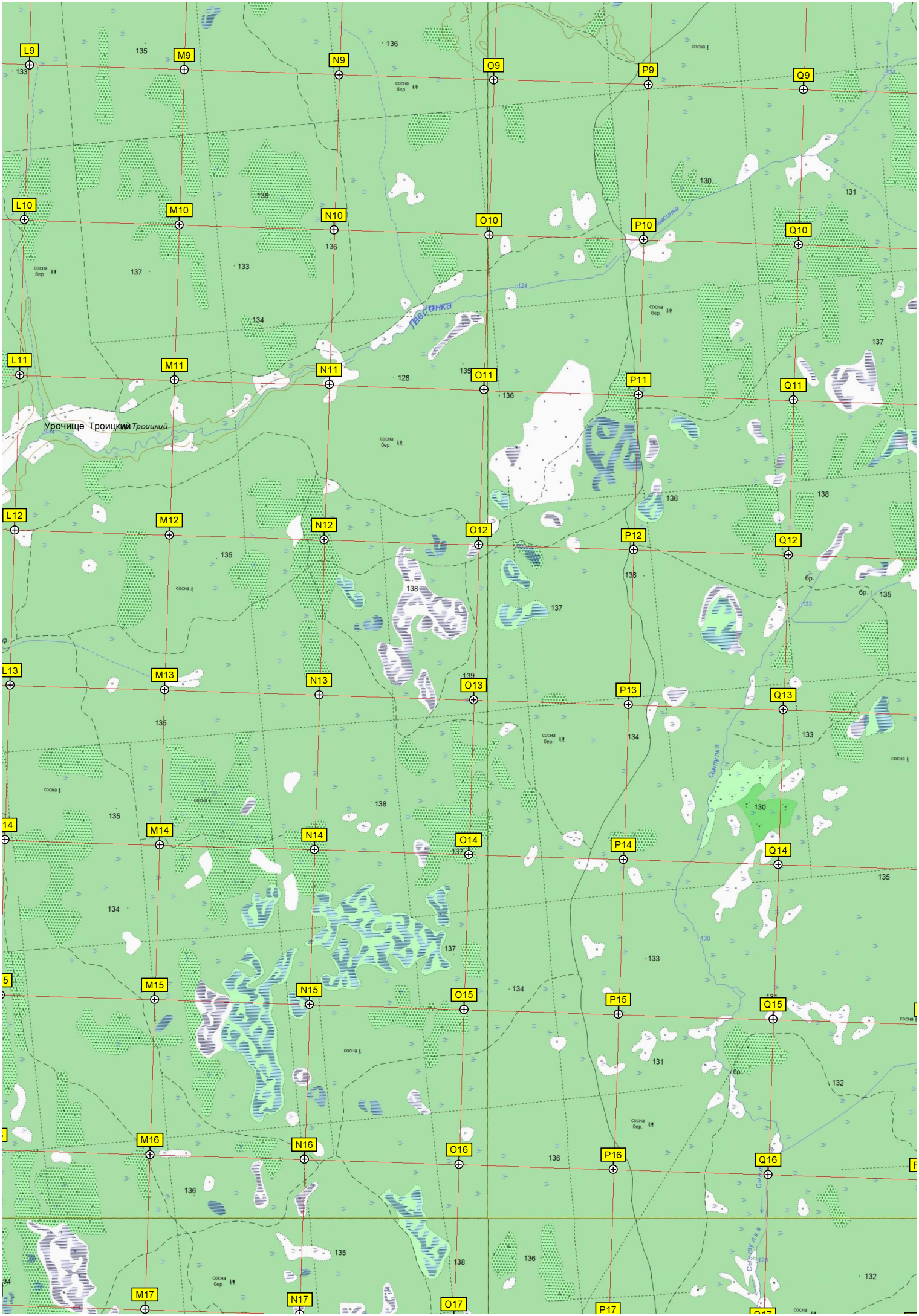
L9
M9
N9
O9
P9
Q9
L10
M10
N10
O10
P10
Q10
L11
M11
N11
O11
P11
Q11
L12
M12
N12
O12
P12
Q12
L13
M13
N13
O13
P13
Q13
M14
N14
O14
P14
Q14
M15
N15
O15
P15
Q15
M16
N16
O16
P16
Q16
M17
N17
O17
P17
Урочище Троицкий
Троицкий
Давсонка
Ситуп к а
сосна бер.
сосна
бр.

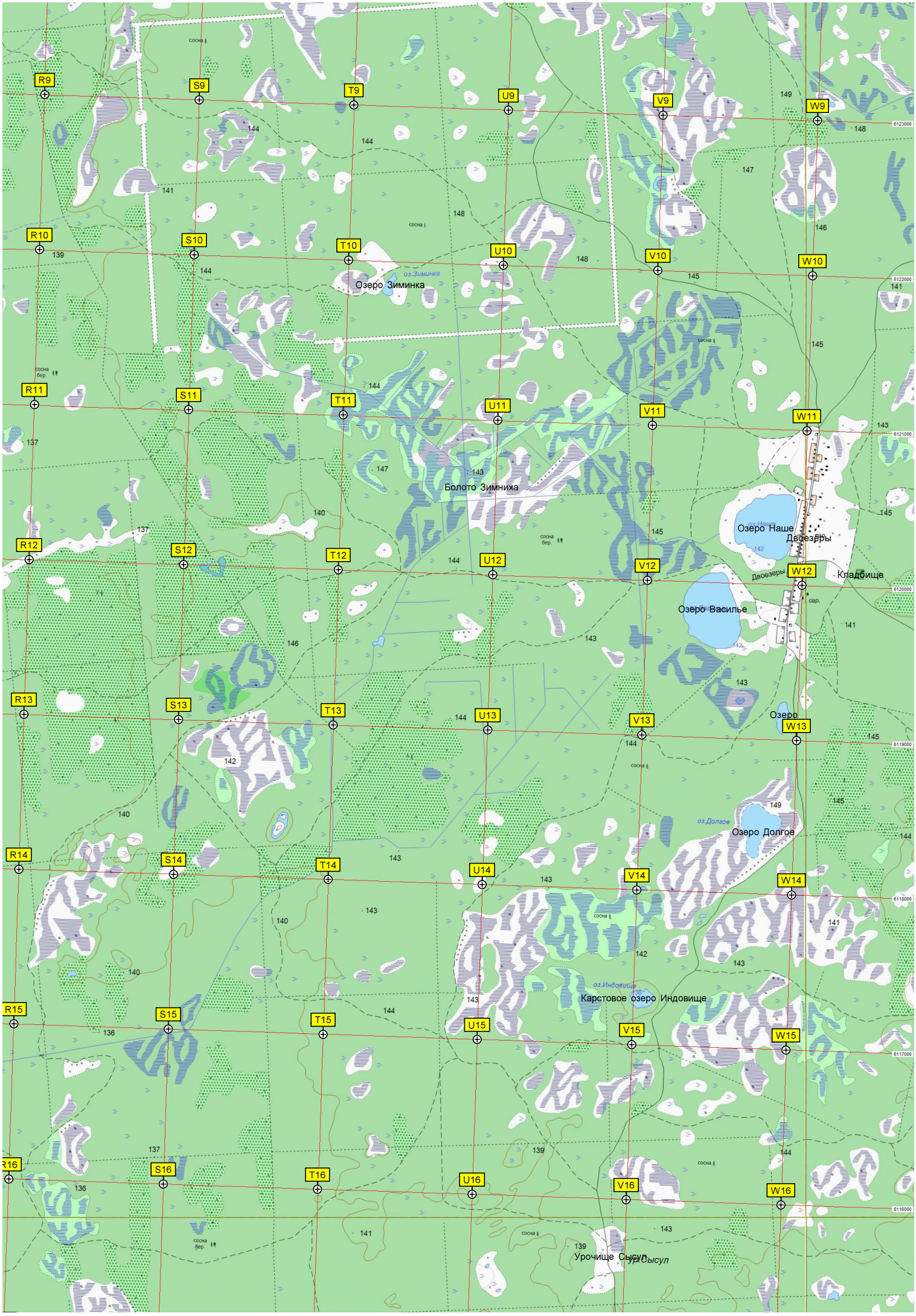
R9
S9
T9
U9
V9
W9
R10
S10
T10
U10
V10
W10
R11
S11
T11
U11
V11
W11
R12
S12
T12
U12
V12
W12
R13
S13
T13
U13
V13
W13
R14
S14
T14
U14
V14
W14
R15
S15
T15
U15
V15
W15
R16
S16
T16
U16
V16
W16
Озеро Зиминка
оз.Зиминка
Болото Зимниха
Озеро Наше
Двоезеры
Кладбище
Озеро Василье
Озеро
Озеро Долгое
оз.Долгое
Карстовое озеро Индовище
оз.Индовище
Урочище Сысул
Сысул

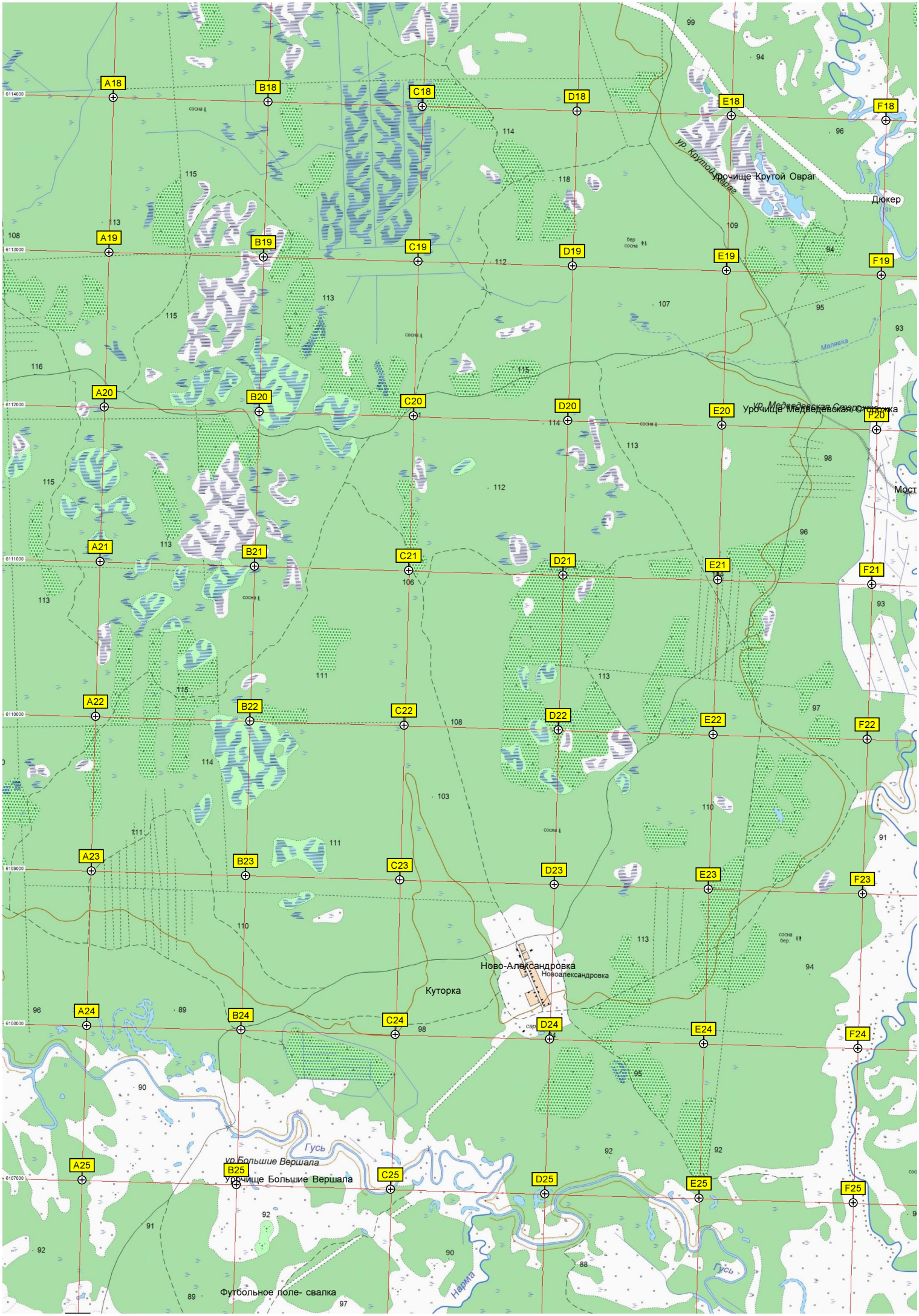
A18
B18
C18
D18
E18
F18
A19
B19
C19
D19
E19
F19
A20
B20
C20
D20
E20
F20
A21
B21
C21
D21
E21
F21
A22
B22
C22
D22
E22
F22
A23
B23
C23
D23
E23
F23
A24
B24
C24
D24
E24
F24
A25
B25
C25
D25
E25
F25
6114000
6113000
6112000
6111000
6110000
6109000
6108000
6107000
ур. Крутой Овраг
Урочище Крутой Овраг
Дюкер
Малявка
ур. Медведевская Слобода
Урочище Медведевская Слобода
Мост
Ново-Александровка
Новоалександровка
Куторка
Гусь
ур. Большие Вершала
Урочище Большие Вершала
Нарма
Футбольное поле- свалка

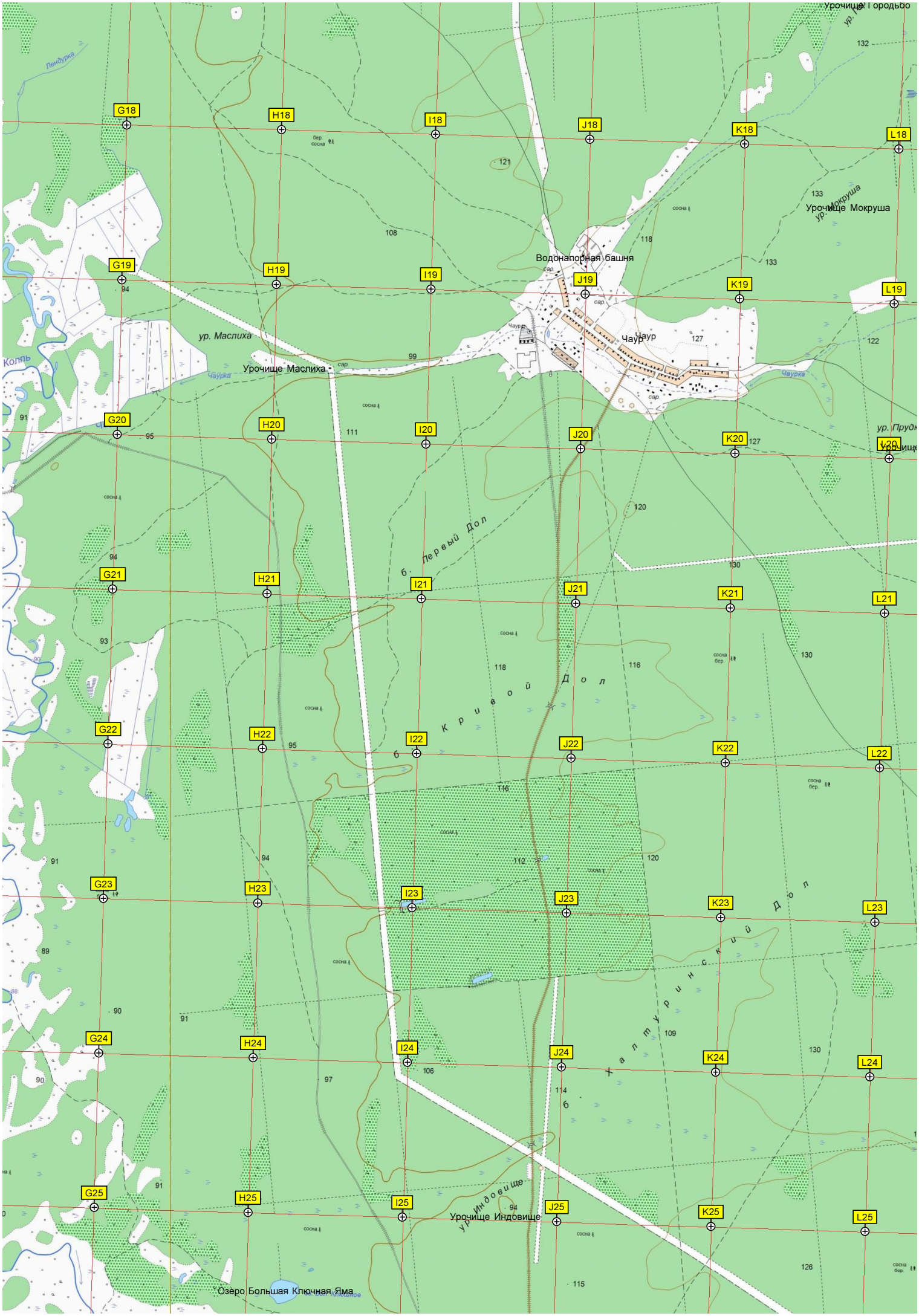
Урочище Городьбо
Лендурка
Урочище Мокруша
Водонапорная башня
Чаур
ур. Маслиха
Урочище Маслиха
Чаурка
Колпь
Первый Дол
Кривой Дол
Халтуринский Дол
ур. Индовище
Урочище Индовище
Озеро Большая Ключная Яма
G18
H18
I18
J18
K18
L18
G19
H19
I19
J19
K19
L19
G20
H20
I20
J20
K20
L20
G21
H21
I21
J21
K21
L21
G22
H22
I22
J22
K22
L22
G23
H23
I23
J23
K23
L23
G24
H24
I24
J24
K24
L24
G25
H25
I25
J25
K25
L25

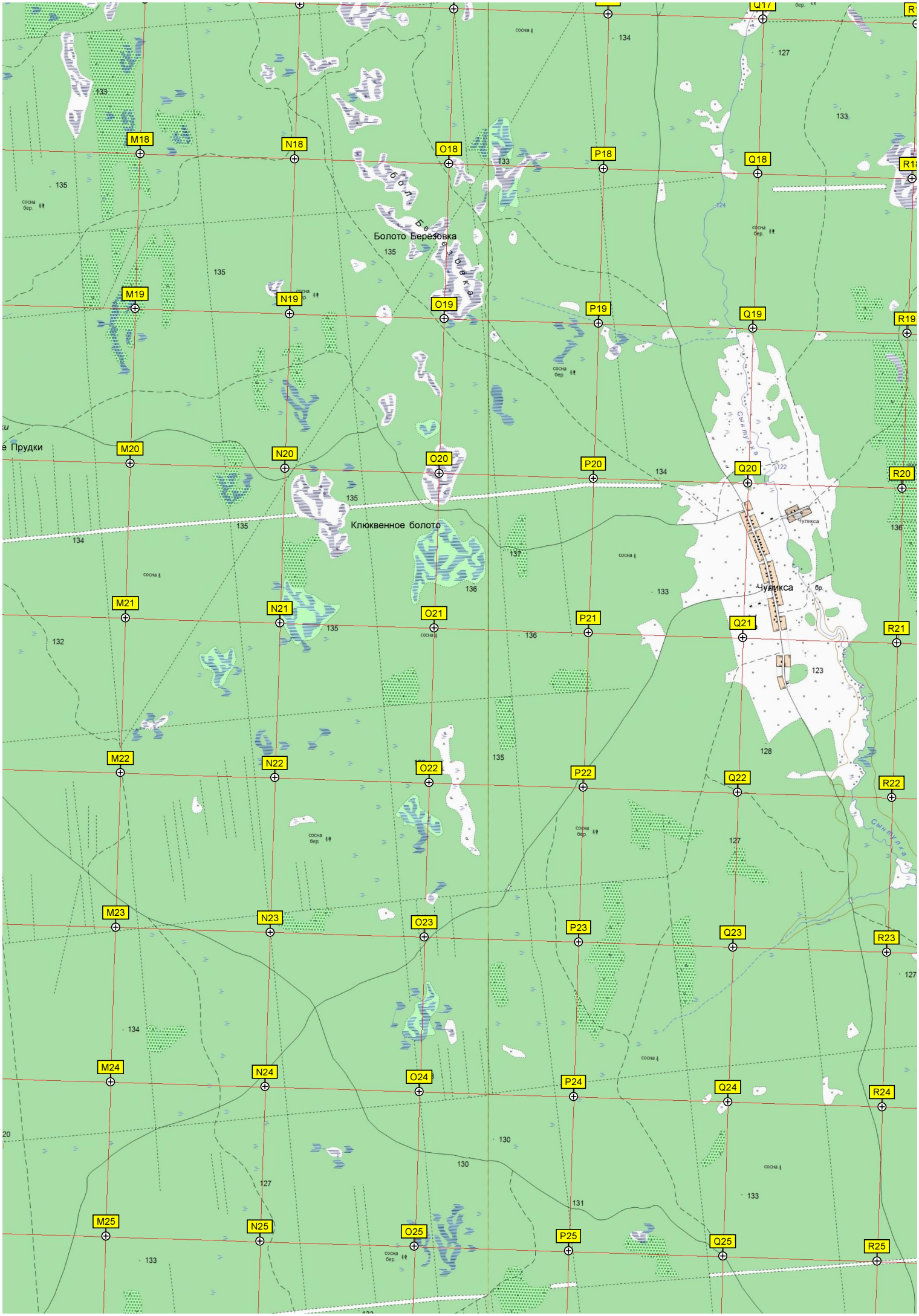
Болото Березовка
Клюквенное болото
Чулакса
Прудки
M18
N18
O18
P18
Q18
M19
N19
O19
P19
Q19
R19
M20
N20
O20
P20
Q20
R20
M21
N21
O21
P21
Q21
R21
M22
N22
O22
P22
Q22
R22
M23
N23
O23
P23
Q23
R23
M24
N24
O24
P24
Q24
R24
M25
N25
O25
P25
Q25
R25

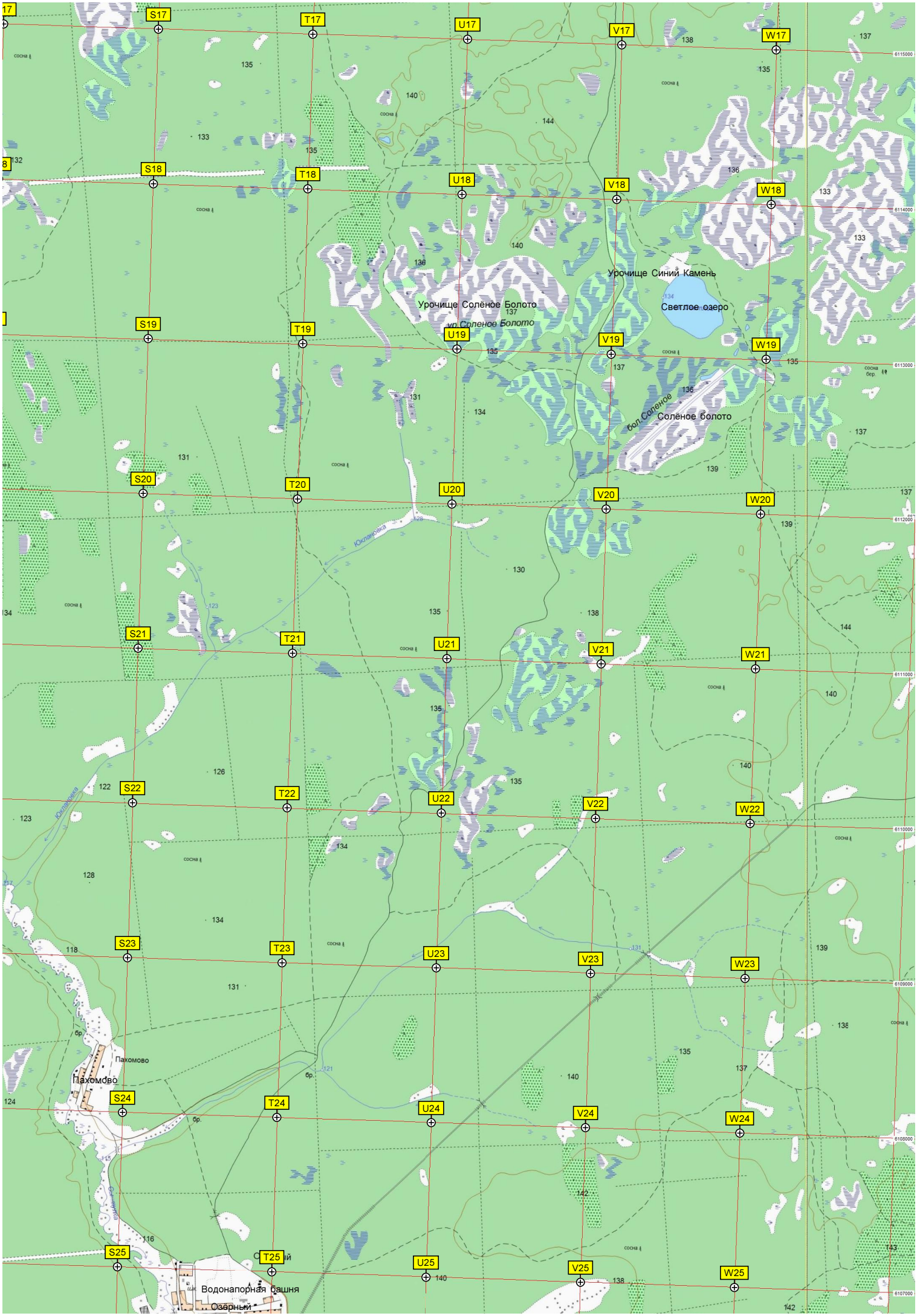
S17
T17
U17
V17
W17
S18
T18
U18
V18
W18
S19
T19
U19
V19
W19
S20
T20
U20
V20
W20
S21
T21
U21
V21
W21
S22
T22
U22
V22
W22
S23
T23
U23
V23
W23
S24
T24
U24
V24
W24
S25
T25
U25
V25
W25
Урочище Синий Камень
Светлое озеро
Урочище Соленое Болото
ур.Соленое Болото
бол.Соленое
Соленое болото
Юктанрка
Пахомово
Водонапорная башня
Озерный

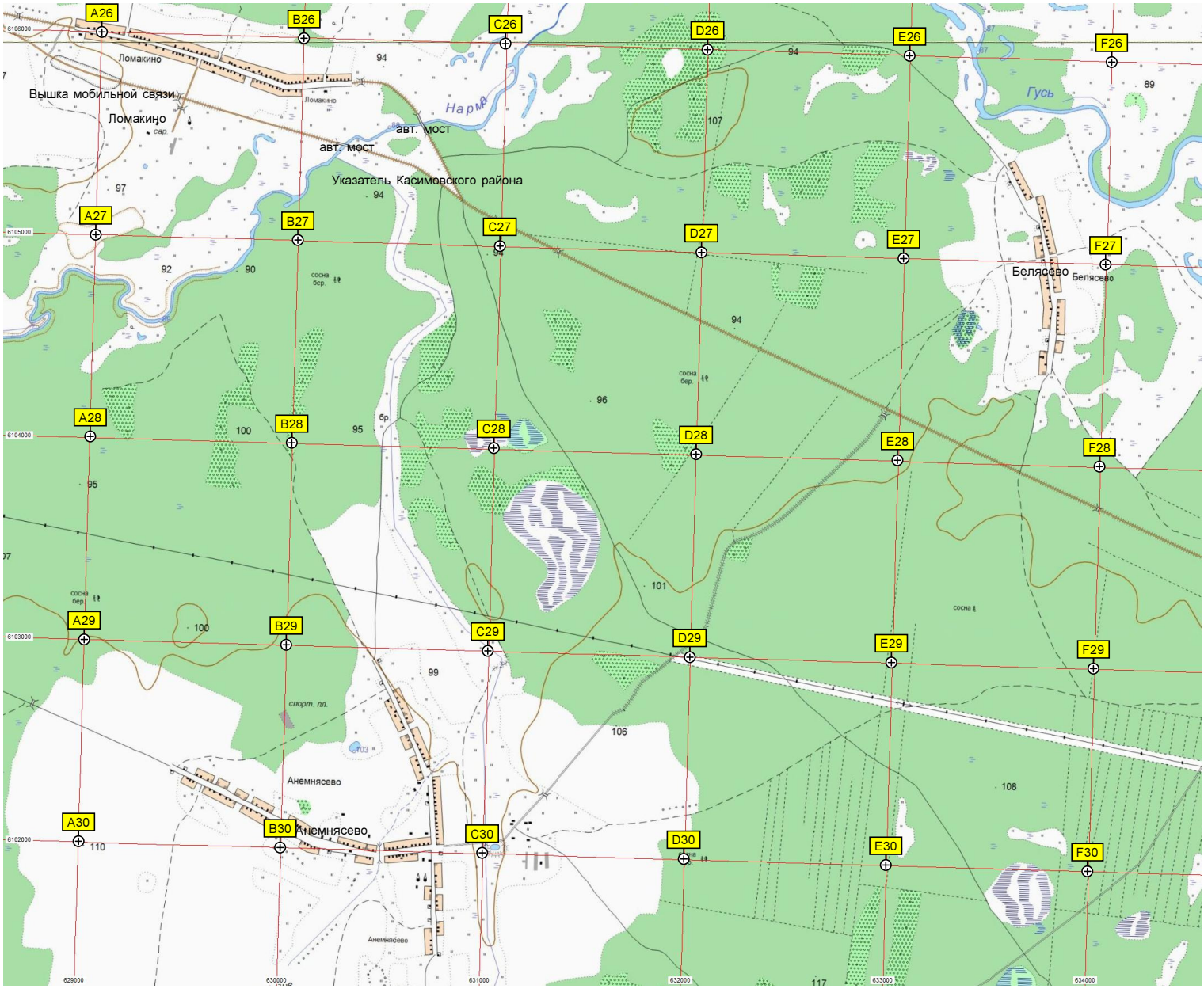
A26
B26
C26
D26
E26
F26
Ломакино
Вышка мобильной связи
Ломакино
Нарма
авт. мост
авт. мост
Указатель Касимовского района
Гусь
A27
B27
C27
D27
E27
F27
Белясево
Белясево
A28
B28
C28
D28
E28
F28
A29
B29
C29
D29
E29
F29
Анемнясево
Анемнясево,
A30
B30
C30
D30
E30
F30
6106000
6105000
6104000
6103000
6102000
629000
630000
631000
632000
633000
634000

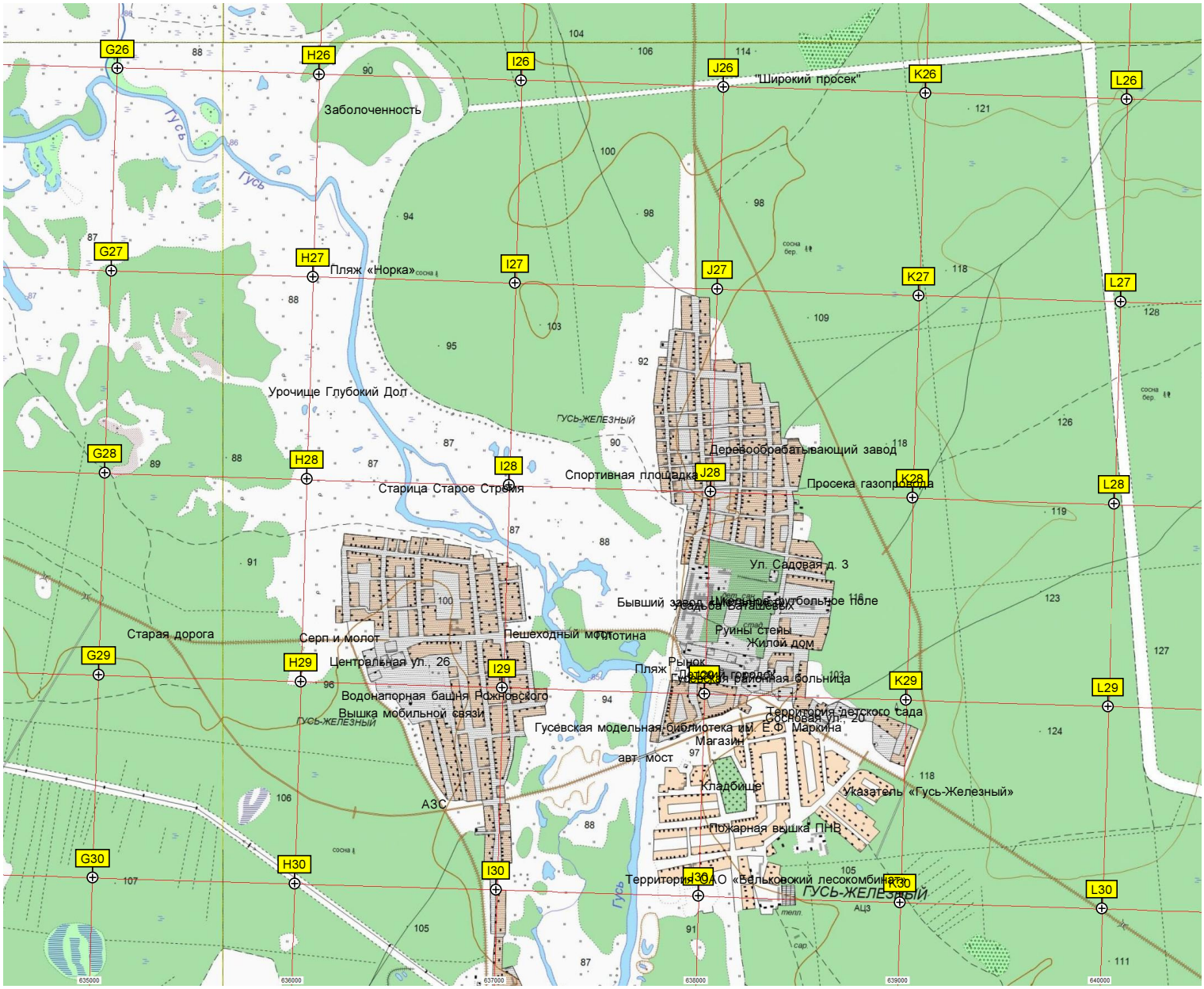
G26
H26
I26
J26
K26
L26
"Широкий просек"
Заболоченность
Гусь
G27
H27
I27
J27
K27
L27
Пляж «Норка»
Урочище Глубокий Дол
ГУСЬ-ЖЕЛЕЗНЫЙ
G28
H28
I28
J28
K28
L28
Деревообрабатывающий завод
Спортивная площадка
Просека газопровода
Старица Старое Стремя
Ул. Садовая д. 3
Бывший завод
Школьное футбольное поле
Усадьба Батышевых
Руины стены
Жилой дом
Старая дорога
Серп и молот
Пешеходный мост
Плотина
G29
H29
I29
J29
K29
L29
Центральная ул., 26
Рынок
Пляж
Гусевская районная больница
Водонапорная башня Пожновского
Вышка мобильной связи
Территория детского сада
Сосновая ул., 20
Гусевская модельная библиотека им. Е.Ф. Маркина
Магазин
авт. мост
Кладбище
Указатель «Гусь-Железный»
АЗС
Пожарная вышка ПНВ
G30
H30
I30
J30
K30
L30
Территория ЗАО «Бельковский лесокомбинат»
635000
636000
637000
638000
639000
640000

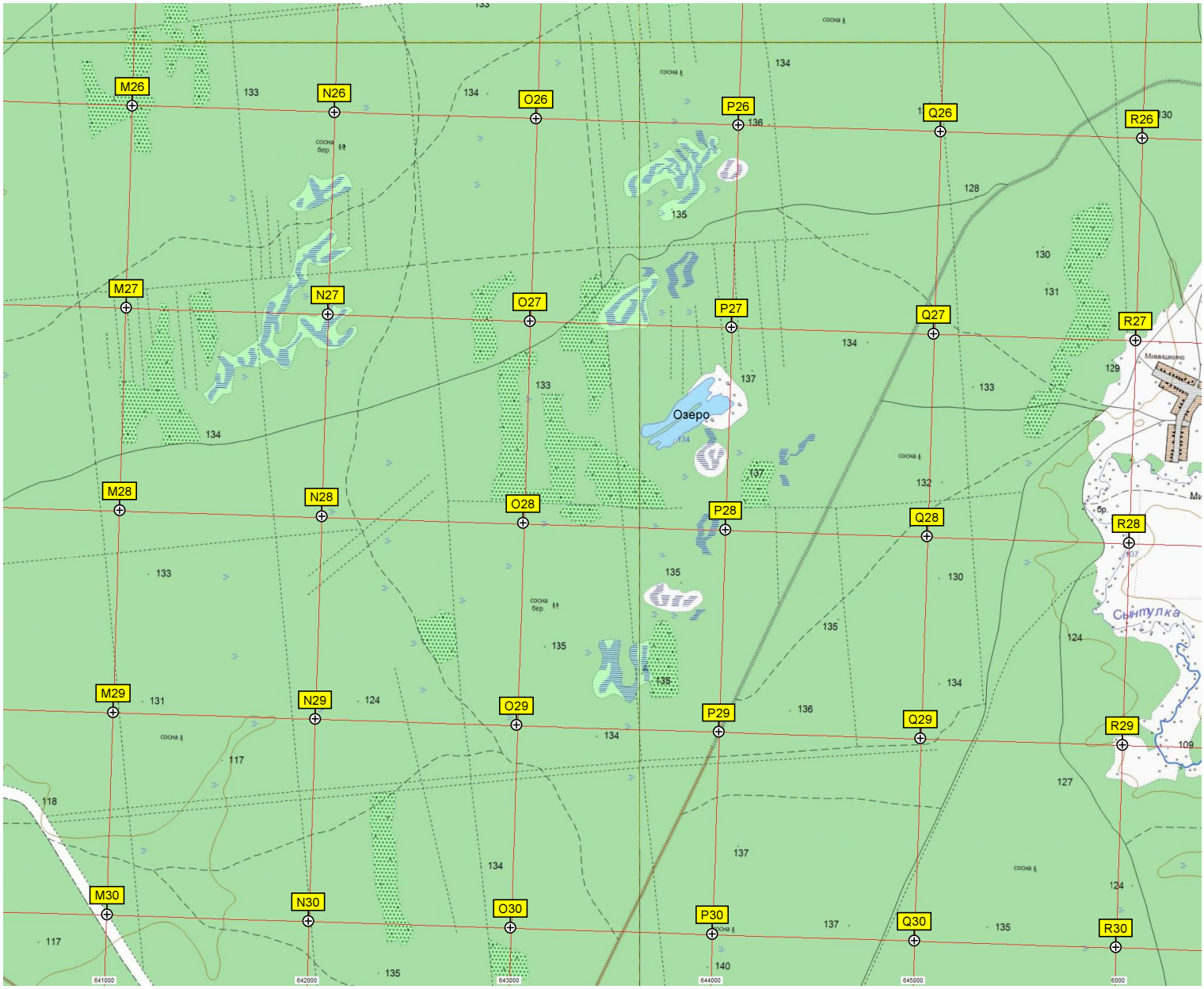
M26
N26
O26
P26
Q26
R26
M27
N27
O27
P27
Q27
R27
M28
N28
O28
P28
Q28
R28
M29
N29
O29
P29
Q29
R29
M30
N30
O30
P30
Q30
R30
Озеро
Сынтулка
641000
642000
643000
644000
645000

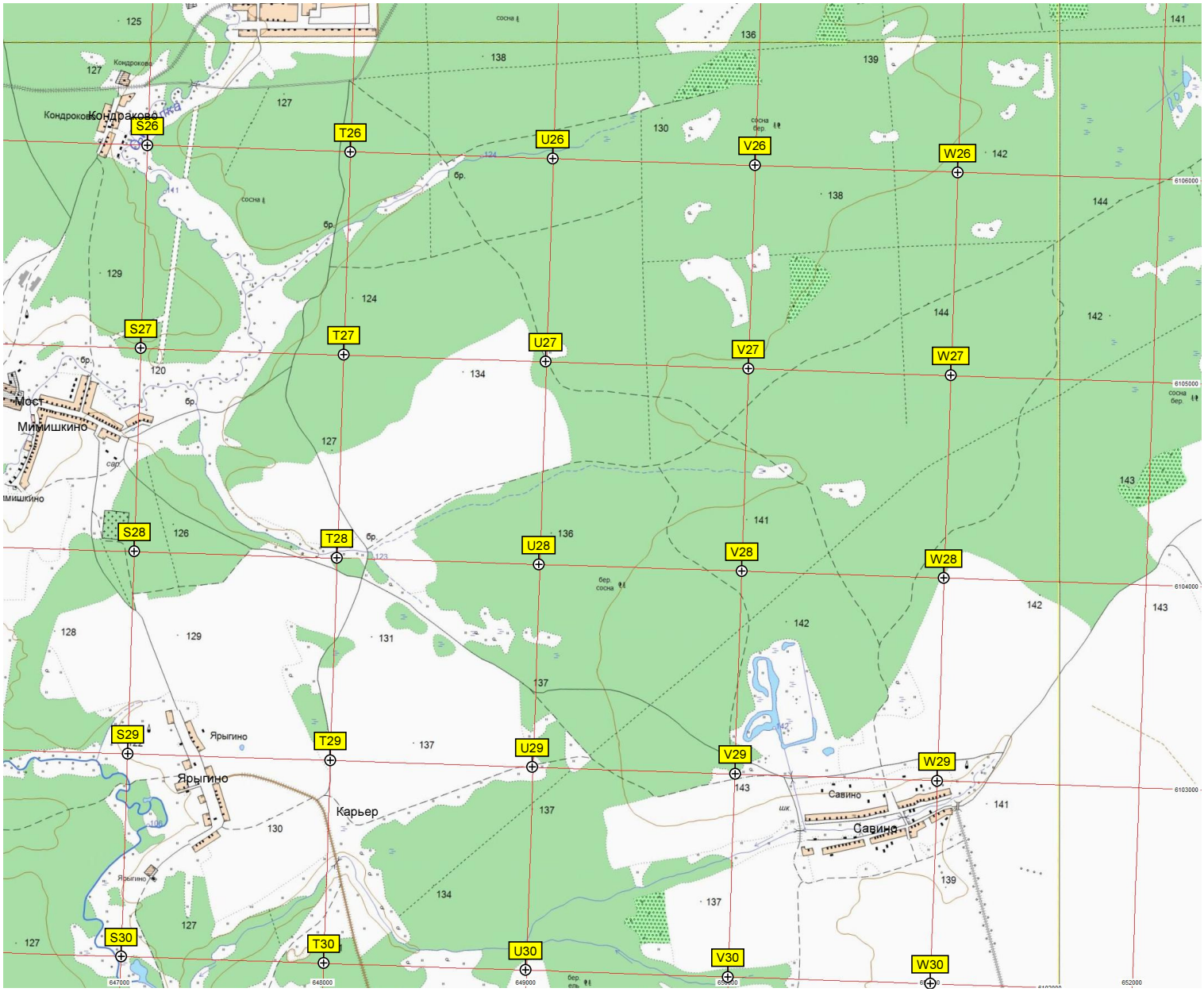
S26
T26
U26
V26
W26
S27
T27
U27
V27
W27
S28
T28
U28
V28
W28
S29
T29
U29
V29
W29
S30
T30
U30
V30
W30
Кондраково
Мост
Ярыгино
Карьер
Савино
6106000
6105000
6104000
6103000
647000
648000
649000
652000