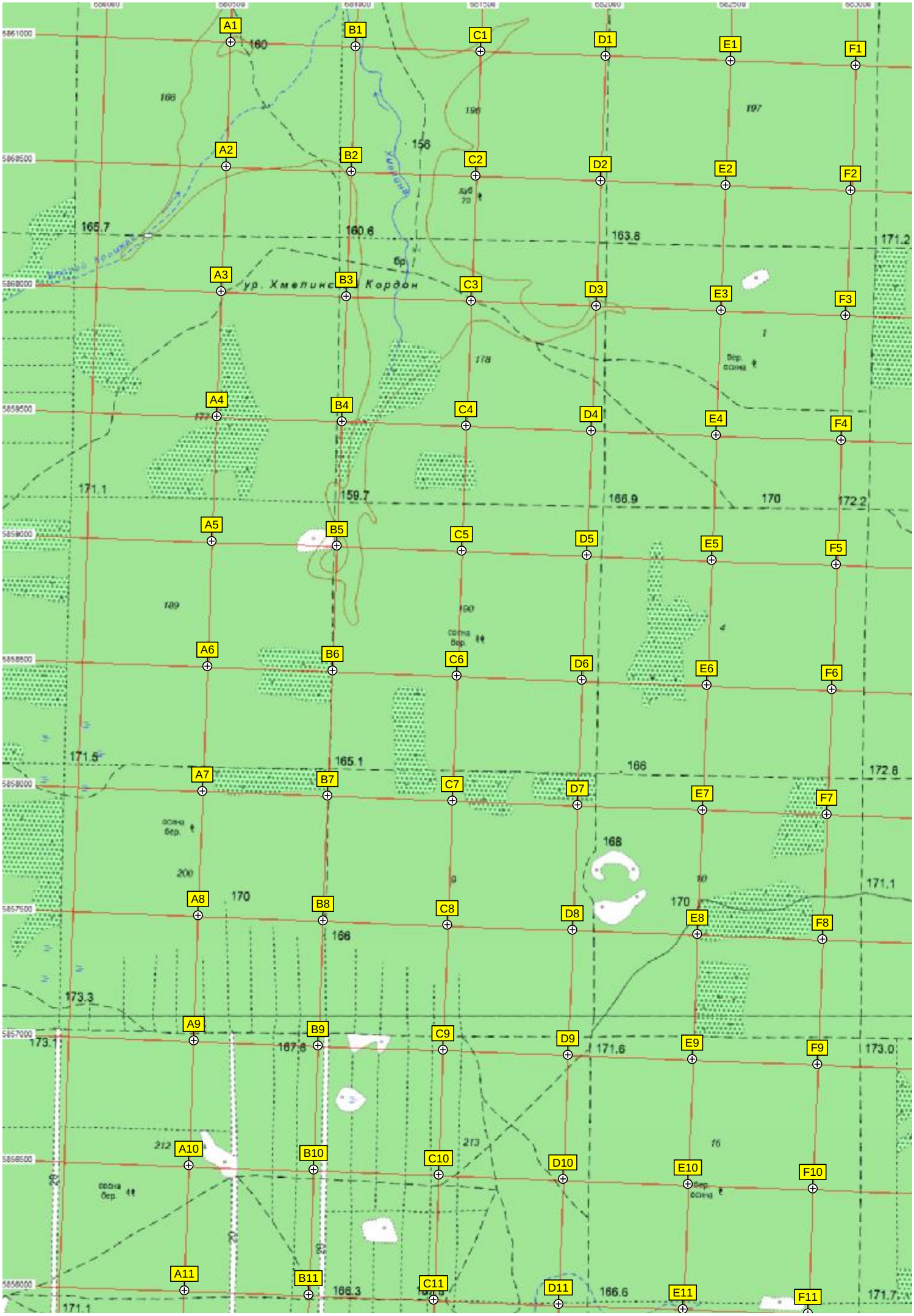
A1
B1
C1
D1
E1
F1
A2
B2
C2
D2
E2
F2
A3
B3
C3
D3
E3
F3
A4
B4
C4
D4
E4
F4
A5
B5
C5
D5
E5
F5
A6
B6
C6
D6
E6
F6
A7
B7
C7
D7
E7
F7
A8
B8
C8
D8
E8
F8
A9
B9
C9
D9
E9
F9
A10
B10
C10
D10
E10
F10
A11
B11
C11
D11
E11
F11
160
156
165.7
160.6
163.8
171.2
171.1
159.7
166.9
170
172.2
171.5
165.1
166
172.8
168
171.1
170
166
173.3
173.1
167.6
171.6
173.0
166.3
166.6
171.7
171.1
ур. Хмелинс
Кордон

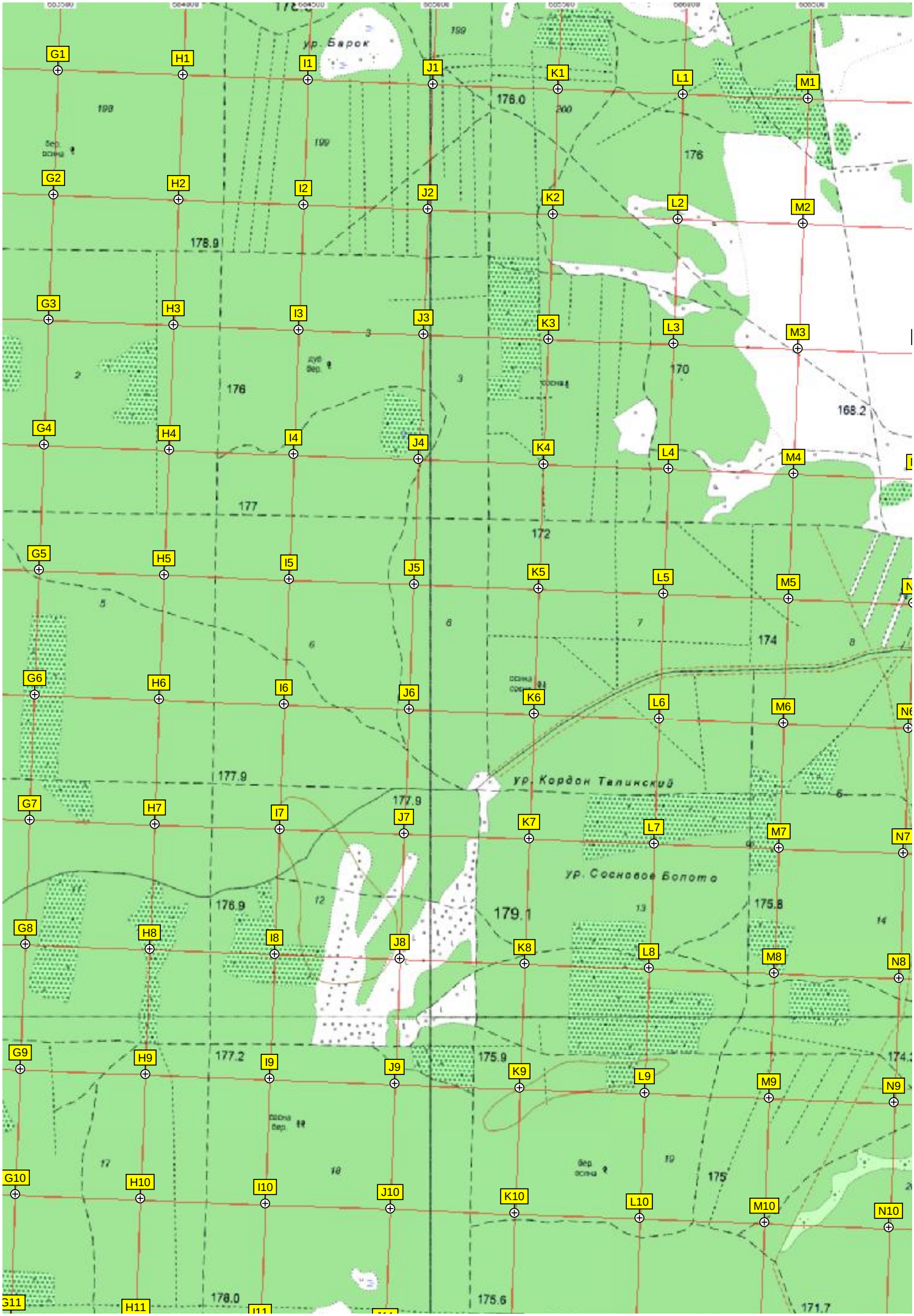
ур. Барок
ур. Кордон Талинский
ур. Сосновое Болото
G1
H1
I1
J1
K1
L1
M1
G2
H2
I2
J2
K2
L2
M2
G3
H3
I3
J3
K3
L3
M3
G4
H4
I4
J4
K4
L4
M4
G5
H5
I5
J5
K5
L5
M5
G6
H6
I6
J6
K6
L6
M6
G7
H7
I7
J7
K7
L7
M7
N7
G8
H8
I8
J8
K8
L8
M8
N8
G9
H9
I9
J9
K9
L9
M9
N9
G10
H10
I10
J10
K10
L10
M10
N10
H11
176.0
178.9
176
199
172
174
177
177.9
176.9
179.1
175.8
177.2
175.9
175
178.0
175.6
171.7
168.2
170

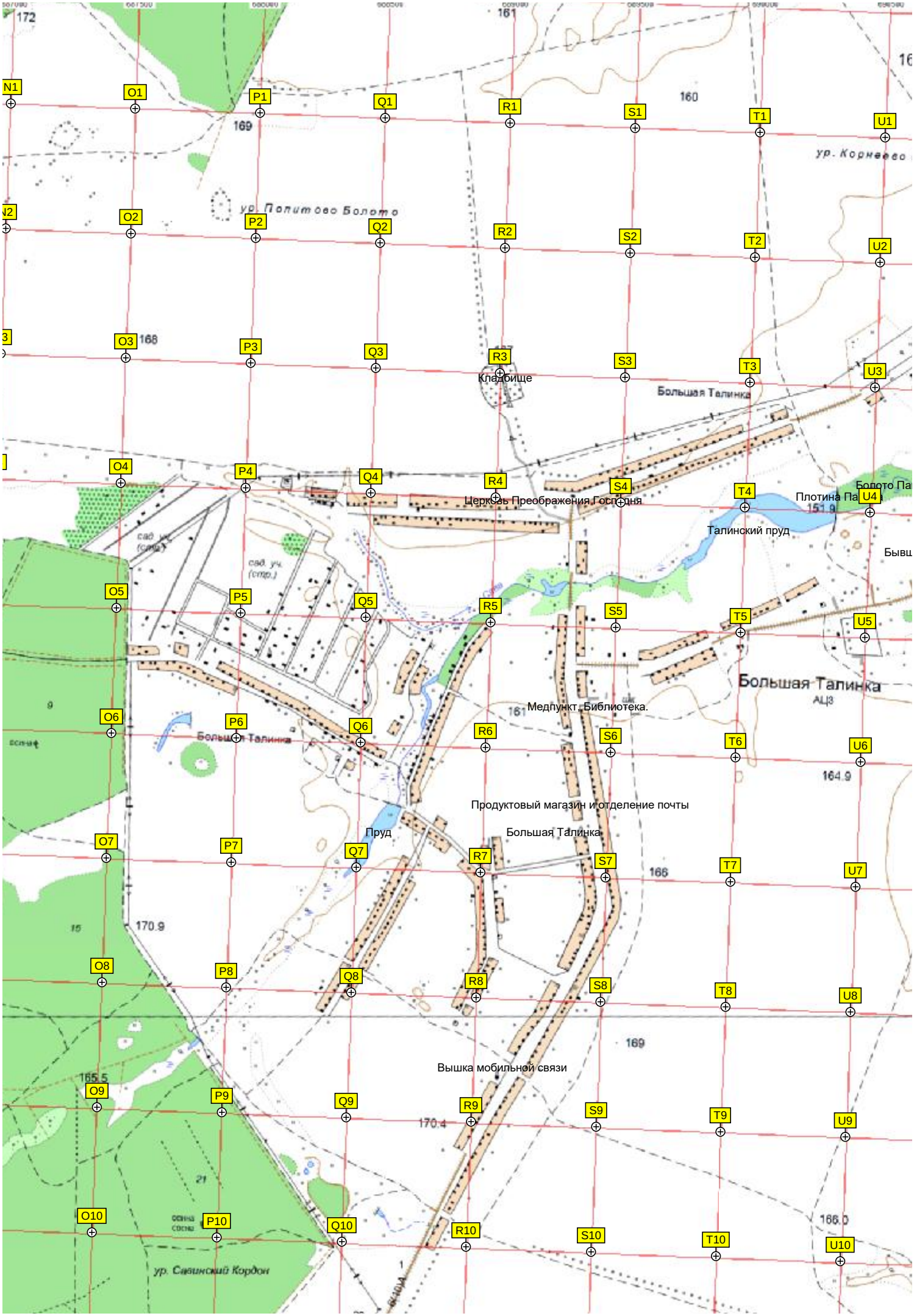
N1
O1
P1
Q1
R1
S1
T1
U1
O2
P2
Q2
R2
S2
T2
U2
O3
P3
Q3
R3
S3
T3
U3
O4
P4
Q4
R4
S4
T4
U4
O5
P5
Q5
R5
S5
T5
U5
O6
P6
Q6
R6
S6
T6
U6
O7
P7
Q7
R7
S7
T7
U7
O8
P8
Q8
R8
S8
T8
U8
O9
P9
Q9
R9
S9
T9
U9
O10
P10
Q10
R10
S10
T10
U10
172
161
160
169
168
166
165.5
170.9
170.4
166.0
164.9
151.9
ур. Корнеево
ур. Политово Болото
Кладбище
Большая Талинка
Церковь Преображения Господня
Плотина Па
Талинский пруд
Болото Па
Бывш
Большая Талинка
Медпункт. Библиотека.
Продуктовый магазин и отделение почты
Большая Талинка
Пруд
Вышка мобильной связи
ур. Савинский Кордон

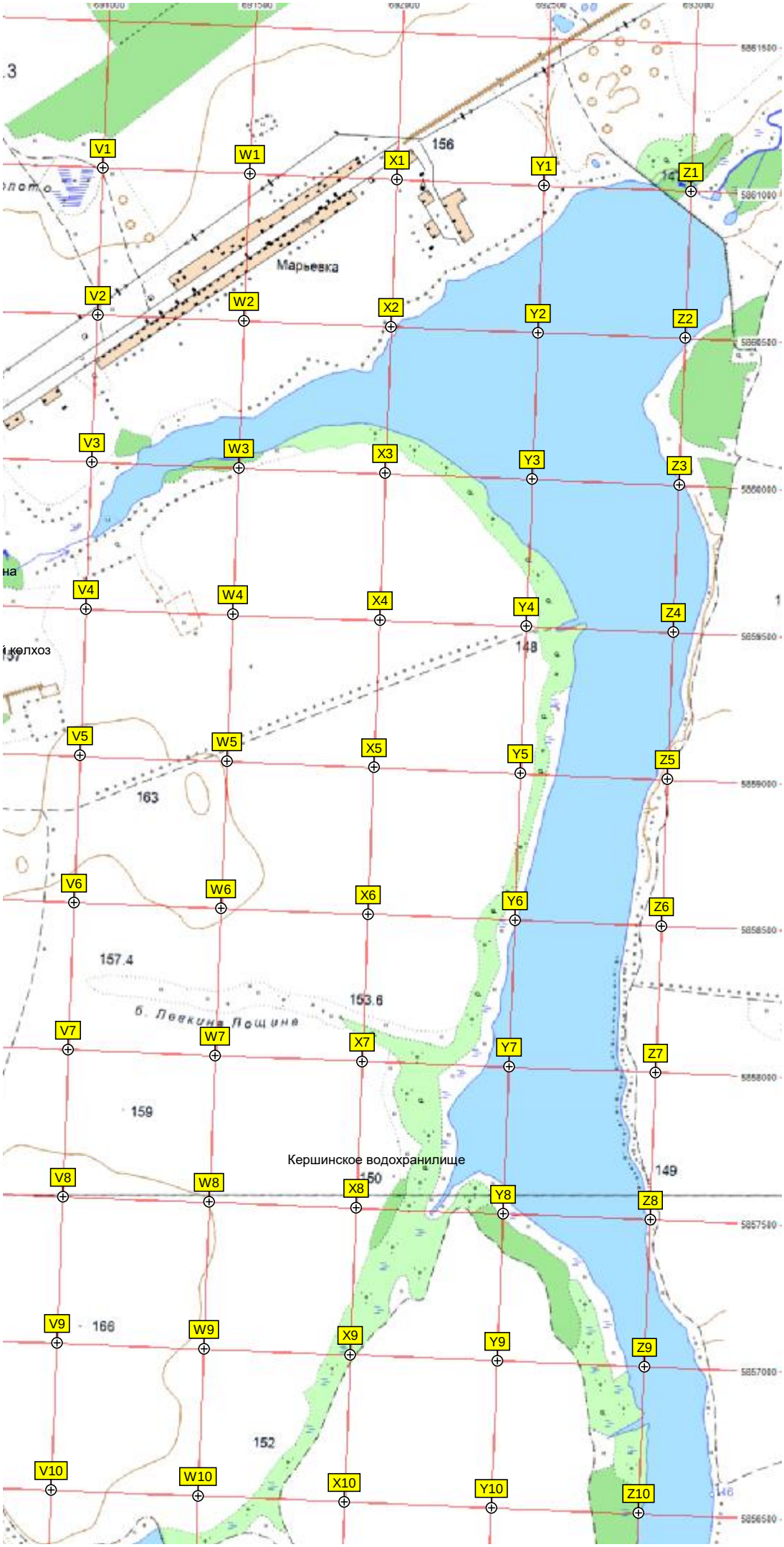
V1
W1
X1
Y1
Z1
V2
W2
X2
Y2
Z2
V3
W3
X3
Y3
Z3
V4
W4
X4
Y4
Z4
V5
W5
X5
Y5
Z5
V6
W6
X6
Y6
Z6
V7
W7
X7
Y7
Z7
V8
W8
X8
Y8
Z8
V9
W9
X9
Y9
Z9
V10
W10
X10
Y10
Z10
156
Марьевка
148
163
157.4
153.6
б. Левкина Пещина
159
Кершинское водохранилище
150
149
166
152
146

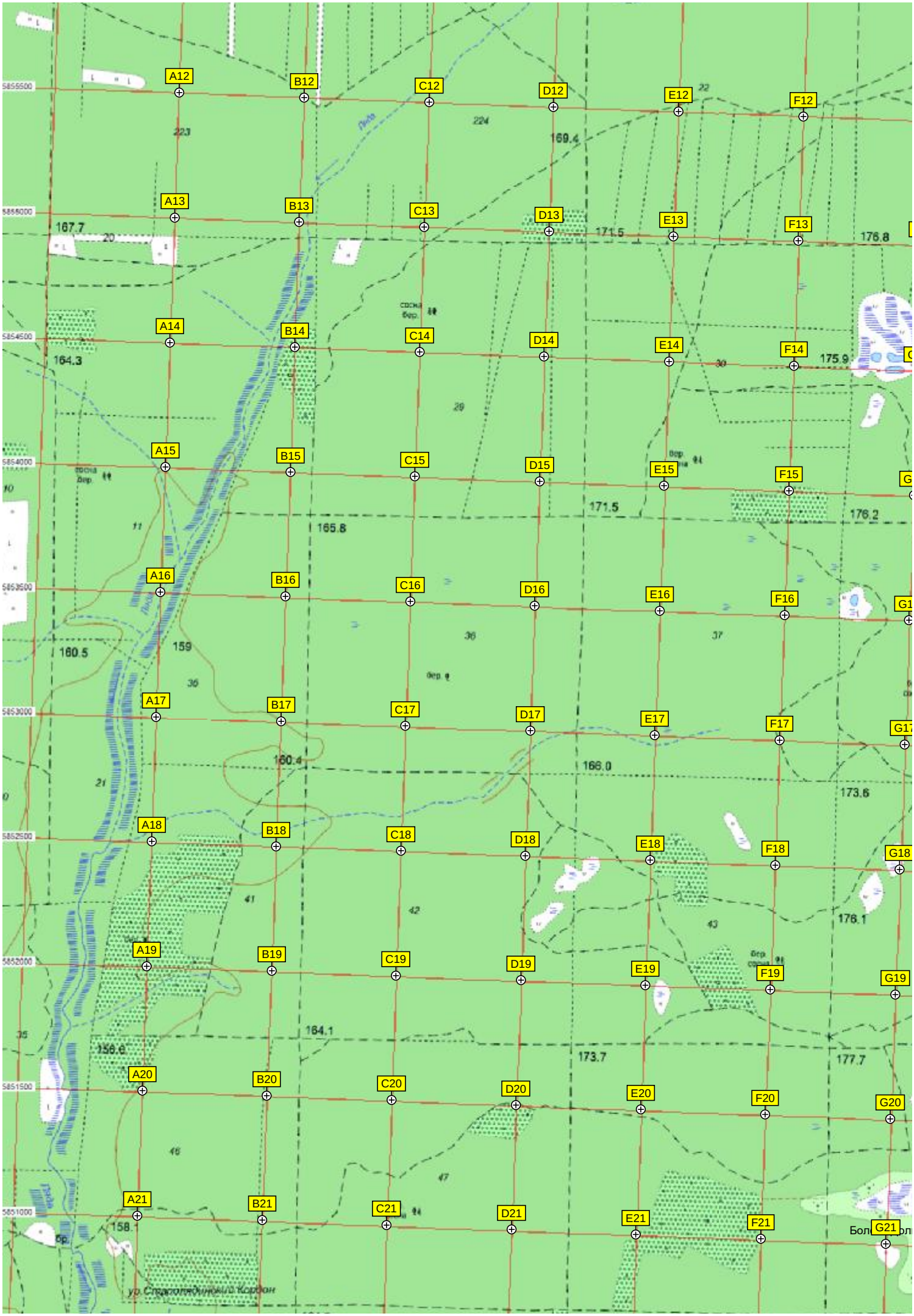
A12
B12
C12
D12
E12
F12
A13
B13
C13
D13
E13
F13
A14
B14
C14
D14
E14
F14
A15
B15
C15
D15
E15
F15
A16
B16
C16
D16
E16
F16
A17
B17
C17
D17
E17
F17
A18
B18
C18
D18
E18
F18
G18
A19
B19
C19
D19
E19
F19
G19
A20
B20
C20
D20
E20
F20
G20
A21
B21
C21
D21
E21
F21
G21
5855500
5855000
5854500
5854000
5853500
5853000
5852500
5852000
5851500
5851000
167.7
164.3
169.4
171.5
176.8
175.9
171.5
176.2
165.8
160.5
159
160.4
166.0
173.6
176.1
164.1
156.6
173.7
177.7
158
224
223
22
20
30
29
11
10
36
37
21
41
42
43
46
47
35

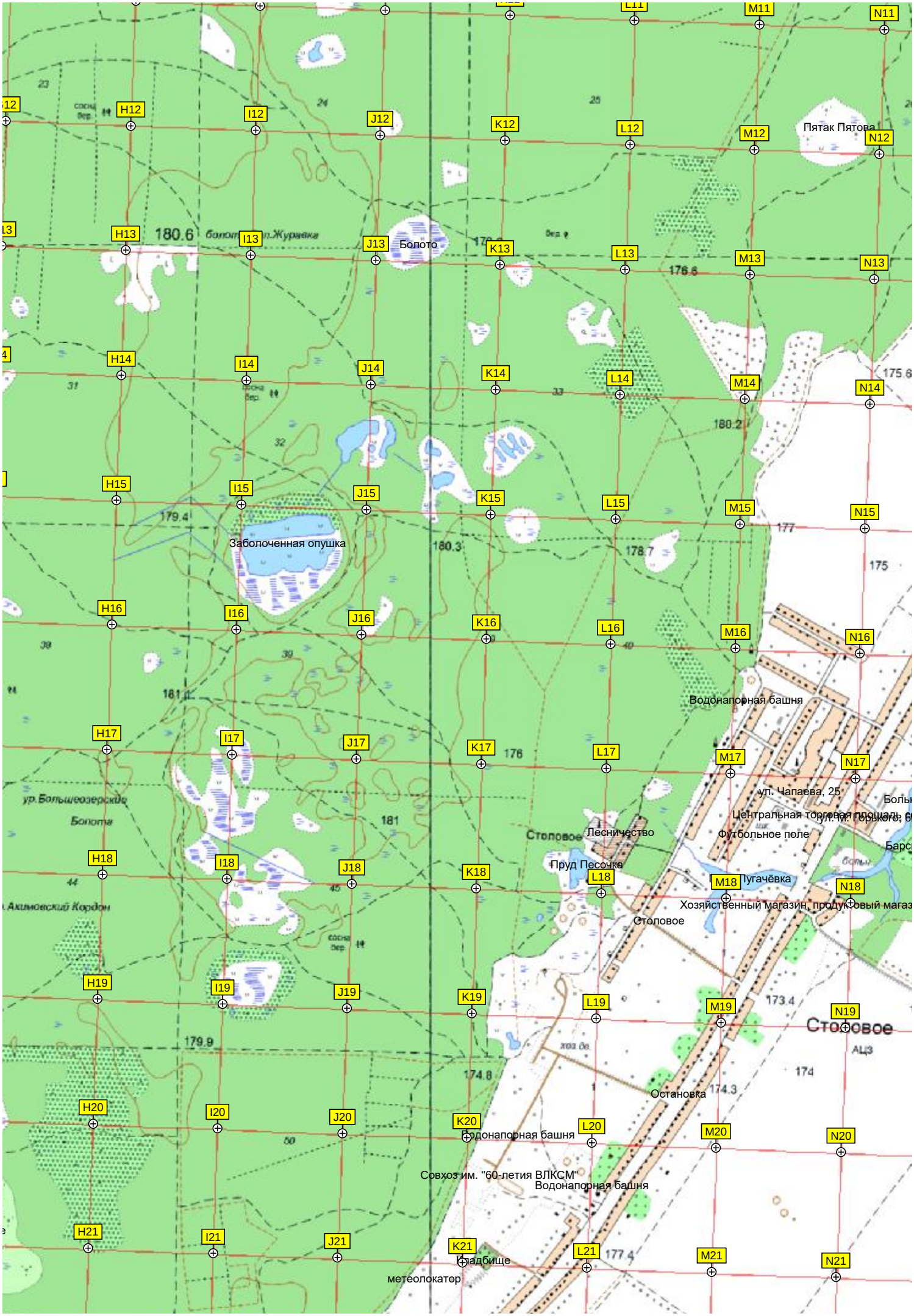
Пятак Пятова
Болото
Заболоченная опушка
Водонапорная башня
ул. Чапаева, 25
Центральная торговая площадь
ул. М. Горького, 6
Футбольное поле
Лесничество
Столовое
Пруд Песочка
Пугачёвка
Хозяйственный магазин, продуктовый магаз
Столовое
Остановка
Водонапорная башня
Совхоз им. "60-летия ВЛКСМ"
Водонапорная башня
Кладбище
метеолокатор
Столовое
АЦЗ
ур. Большеозерские
Болота
Акимовский Кордон
180.6
179.4
180.3
178.7
176.6
175.6
180.2
177
175
176
181
179.9
174.8
174.3
173.4
174
177.4
H12
I12
J12
K12
L12
M12
N12
H13
I13
J13
K13
L13
M13
N13
H14
I14
J14
K14
L14
M14
N14
H15
I15
J15
K15
L15
M15
N15
H16
I16
J16
K16
L16
M16
N16
H17
I17
J17
K17
L17
M17
N17
H18
I18
J18
K18
L18
M18
N18
H19
I19
J19
K19
L19
M19
N19
H20
I20
J20
K20
L20
M20
N20
H21
I21
J21
K21
L21
M21
N21

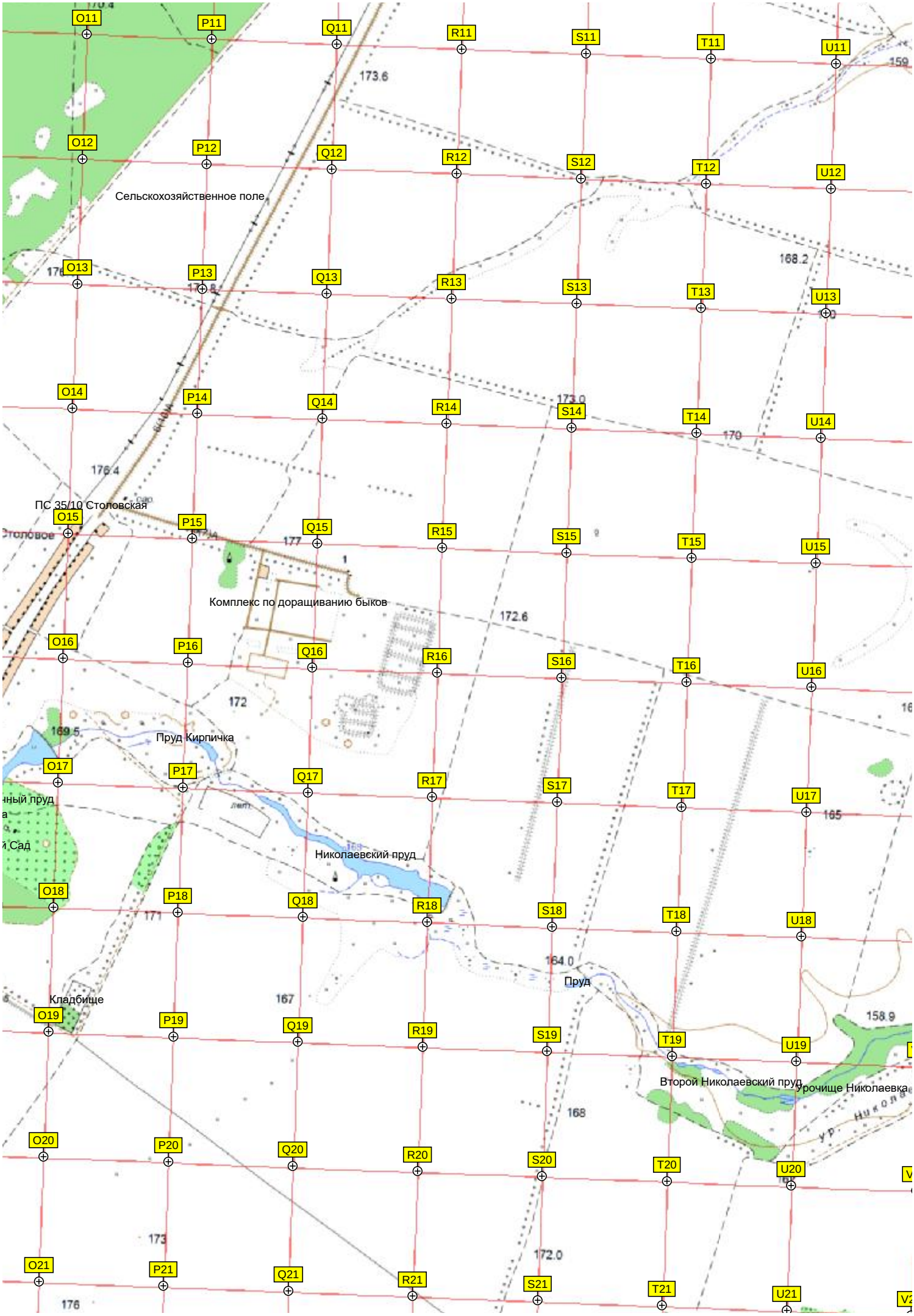
O11
P11
Q11
R11
S11
T11
U11
O12
P12
Q12
R12
S12
T12
U12
Сельскохозяйственное поле
O13
P13
Q13
R13
S13
T13
U13
O14
P14
Q14
R14
S14
T14
U14
ПС 35/10 Столовская
O15
P15
Q15
R15
S15
T15
U15
Комплекс по доращиванию быков
O16
P16
Q16
R16
S16
T16
U16
Пруд Кирпичка
O17
P17
Q17
R17
S17
T17
U17
Николаевский пруд
O18
P18
Q18
R18
S18
T18
U18
Пруд
Кладбище
O19
P19
Q19
R19
S19
T19
U19
Второй Николаевский пруд
Урочище Николаевка
O20
P20
Q20
R20
S20
T20
U20
O21
P21
Q21
R21
S21
T21
U21
173.6
168.2
173.0
170
176.4
177
172.6
172
169.5
165
164.0
167
158.9
168
172.0
173
176

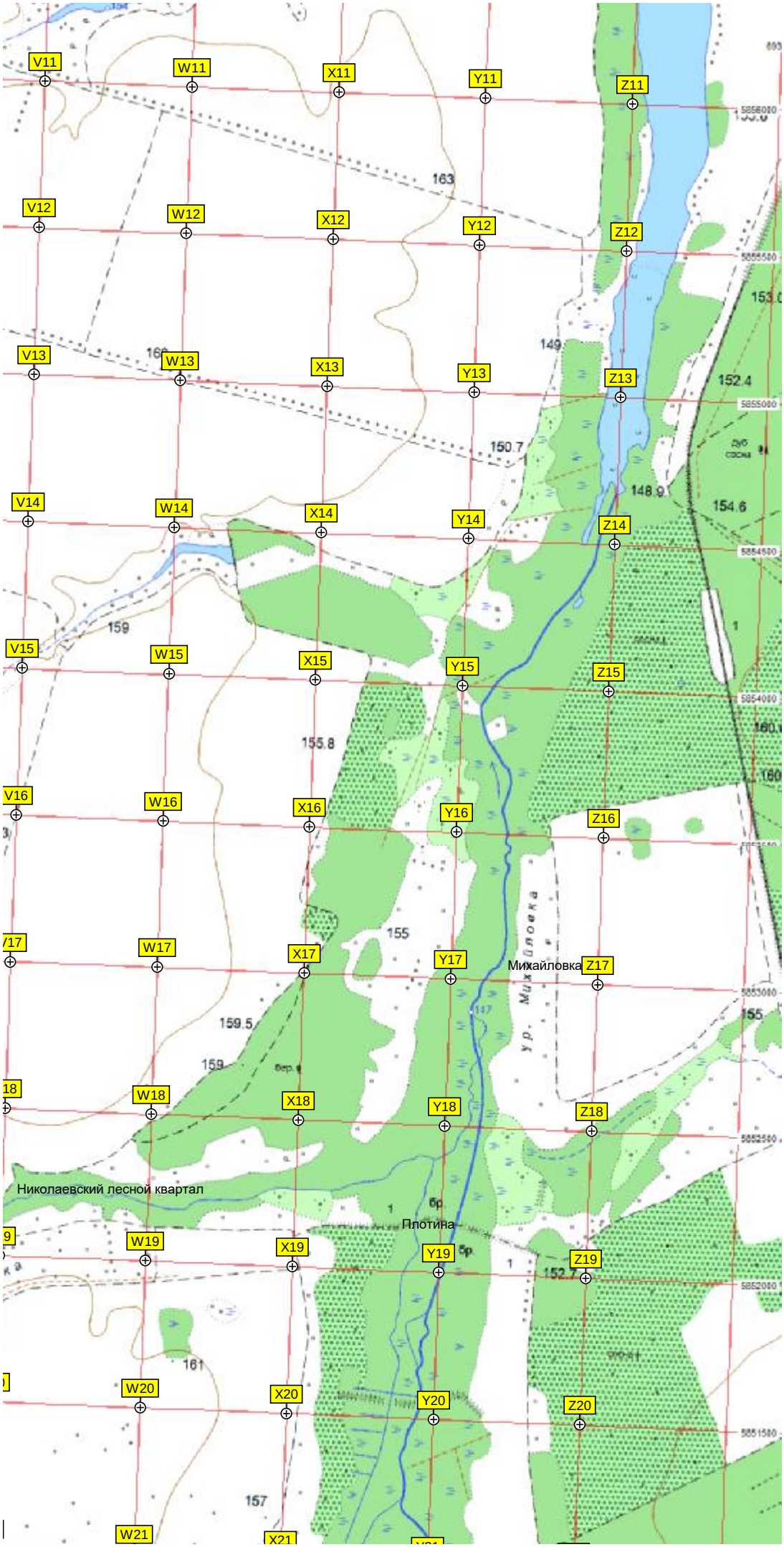
V11
W11
X11
Y11
Z11
V12
W12
X12
Y12
Z12
V13
W13
X13
Y13
Z13
V14
W14
X14
Y14
Z14
V15
W15
X15
Y15
Z15
V16
W16
X16
Y16
Z16
W17
X17
Y17
Z17
W18
X18
Y18
Z18
W19
X19
Y19
Z19
W20
X20
Y20
Z20
W21
X21
163
149
150.7
148.9
152.4
154.6
159
155.8
155
159.5
161
157
Михайловка
Николаевский лесной квартал
Плотина

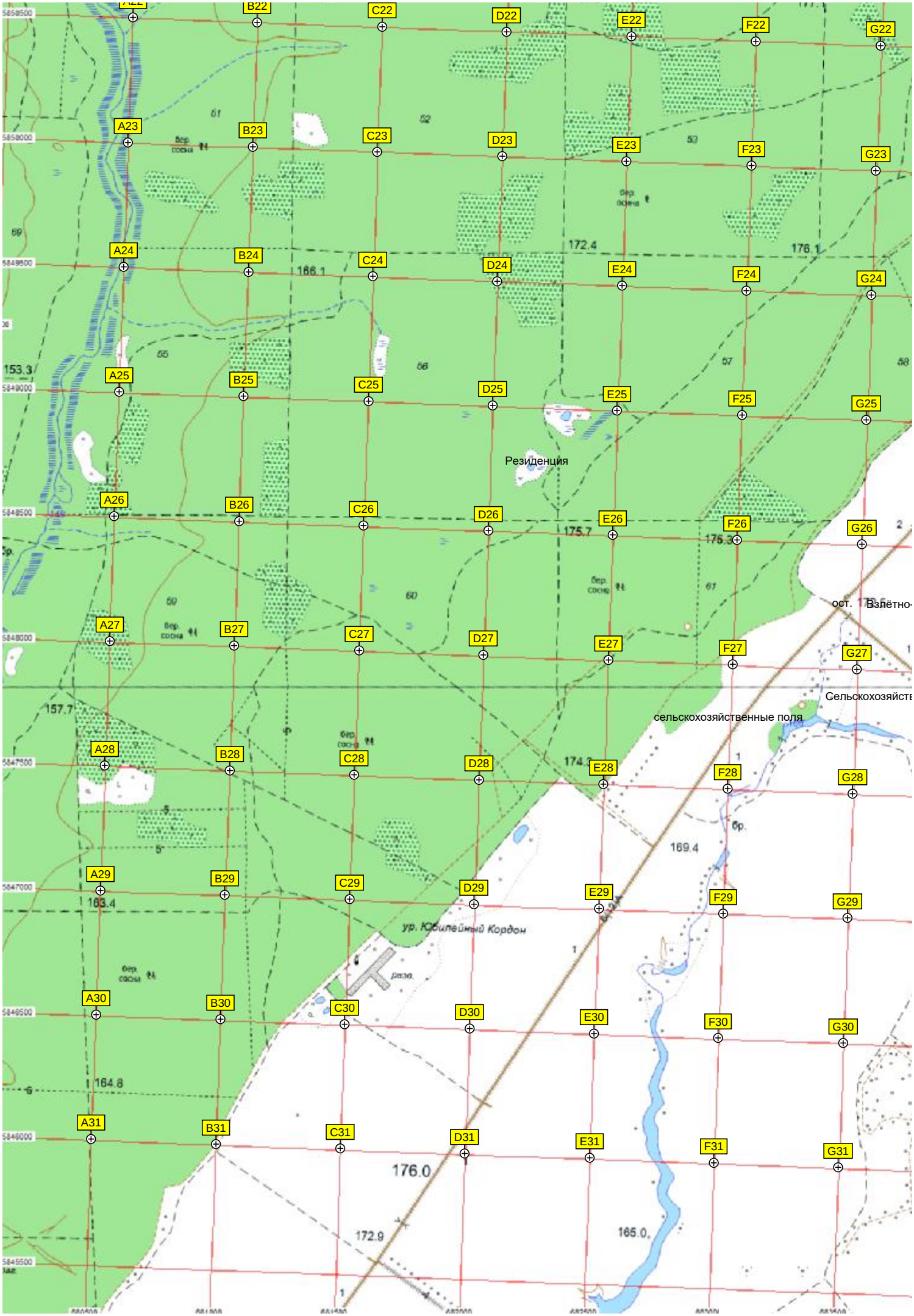
A22
B22
C22
D22
E22
F22
G22
A23
B23
C23
D23
E23
F23
G23
A24
B24
C24
D24
E24
F24
G24
A25
B25
C25
D25
E25
F25
G25
A26
B26
C26
D26
E26
F26
G26
A27
B27
C27
D27
E27
F27
G27
A28
B28
C28
D28
E28
F28
G28
A29
B29
C29
D29
E29
F29
G29
A30
B30
C30
D30
E30
F30
G30
A31
B31
C31
D31
E31
F31
G31
172.4
176.1
166.1
153.3
Резиденция
175.7
175.3
157.7
174.3
169.4
163.4
ур. Юбилейный Кордон
164.8
176.0
172.9
165.0
сельскохозяйственные поля
ост. Взлётно-
Сельскохозяйств

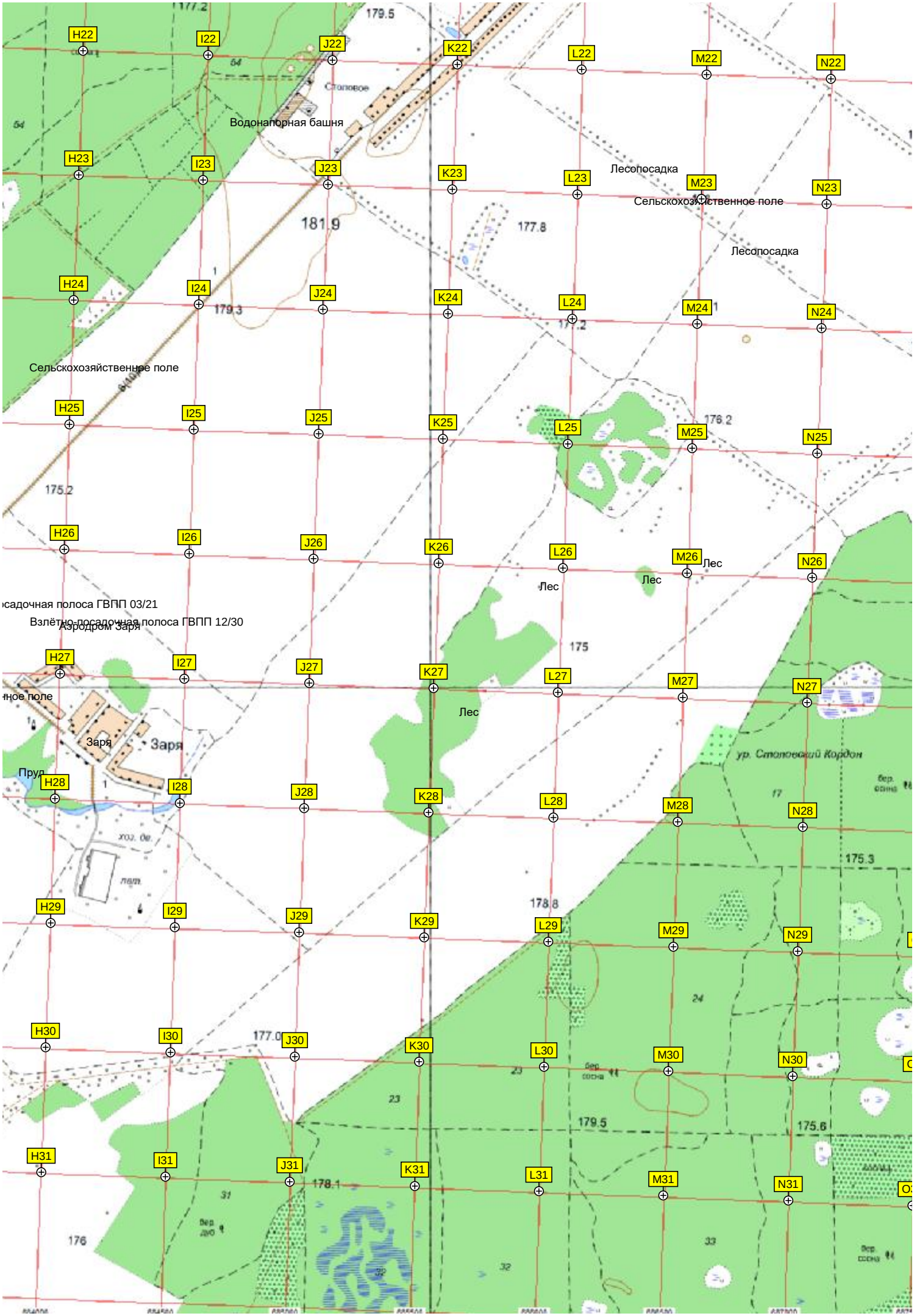
H22
I22
J22
K22
L22
M22
N22
Столовое
Водонапорная башня
H23
I23
J23
K23
L23
M23
N23
Лесопосадка
Сельскохозяйственное поле
181.9
177.8
Лесопосадка
H24
I24
J24
K24
L24
M24
N24
179.3
Сельскохозяйственное поле
H25
I25
J25
K25
L25
M25
N25
176.2
175.2
H26
I26
J26
K26
L26
M26
N26
Лес
Лес
Лес
посадочная полоса ГВПП 03/21
Взлётно-посадочная полоса ГВПП 12/30
Аэродром Заря
175
H27
I27
J27
K27
L27
M27
N27
Лес
Заря
Заря
Пруд
ур. Столовский Кордон
H28
I28
J28
K28
L28
M28
N28
175.3
H29
I29
J29
K29
L29
M29
N29
178.8
H30
I30
J30
K30
L30
M30
N30
177.0
179.5
175.6
H31
I31
J31
K31
L31
M31
N31
178.1
176

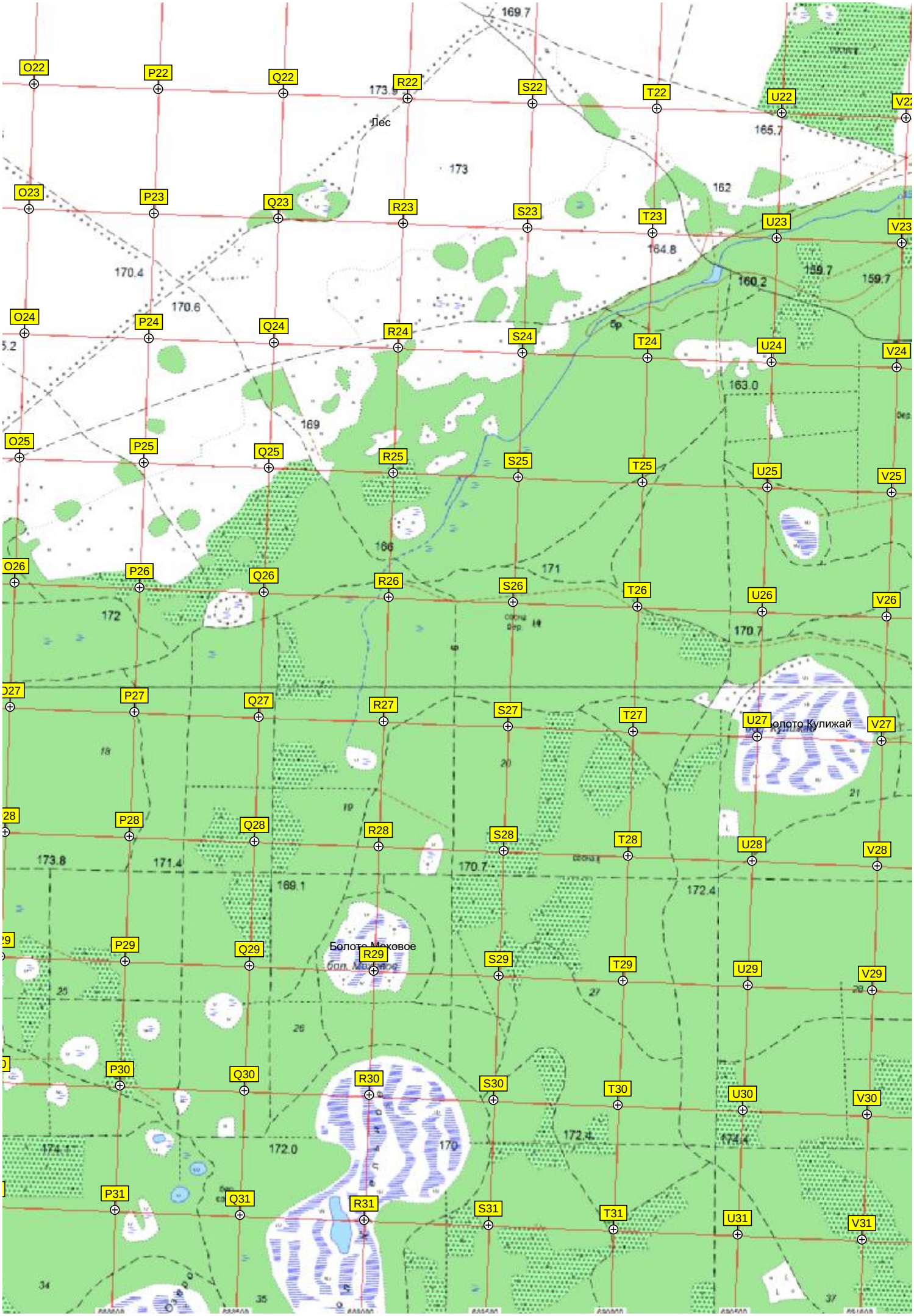
O22
P22
Q22
R22
S22
T22
U22
O23
P23
Q23
R23
S23
T23
U23
V23
O24
P24
Q24
R24
S24
T24
U24
V24
O25
P25
Q25
R25
S25
T25
U25
V25
O26
P26
Q26
R26
S26
T26
U26
V26
P27
Q27
R27
S27
T27
U27
V27
P28
Q28
R28
S28
T28
U28
V28
P29
Q29
R29
S29
T29
U29
V29
P30
Q30
R30
S30
T30
U30
V30
P31
Q31
R31
S31
T31
U31
V31
169.7
173.9
Лес
173
165.7
162
164.8
160.2
159.7
159.7
170.4
170.6
163.0
169
166
171
172
170.7
173.8
171.4
169.1
170.7
172.4
Болото Меховое
172.0
170
172.4
Болото Кулижай

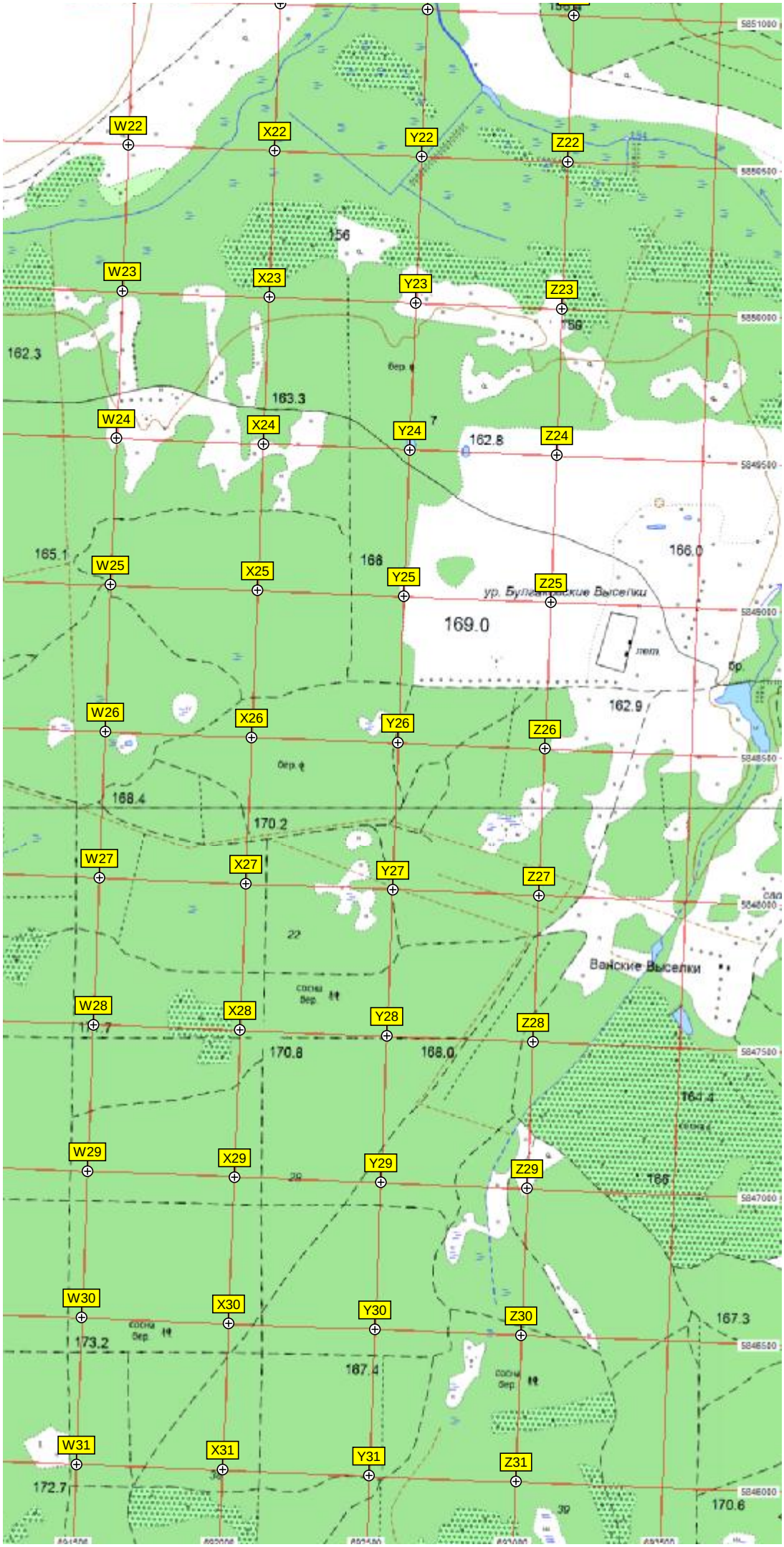
W22
X22
Y22
Z22
W23
X23
Y23
Z23
W24
X24
Y24
Z24
W25
X25
Y25
Z25
W26
X26
Y26
Z26
W27
X27
Y27
Z27
W28
X28
Y28
Z28
W29
X29
Y29
Z29
W30
X30
Y30
Z30
W31
X31
Y31
Z31
156
162.3
163.3
162.8
165.1
168
166.0
169.0
162.9
168.4
170.2
170.8
168.0
173.2
167.4
167.3
172.7
170.6
Ванские Выселки