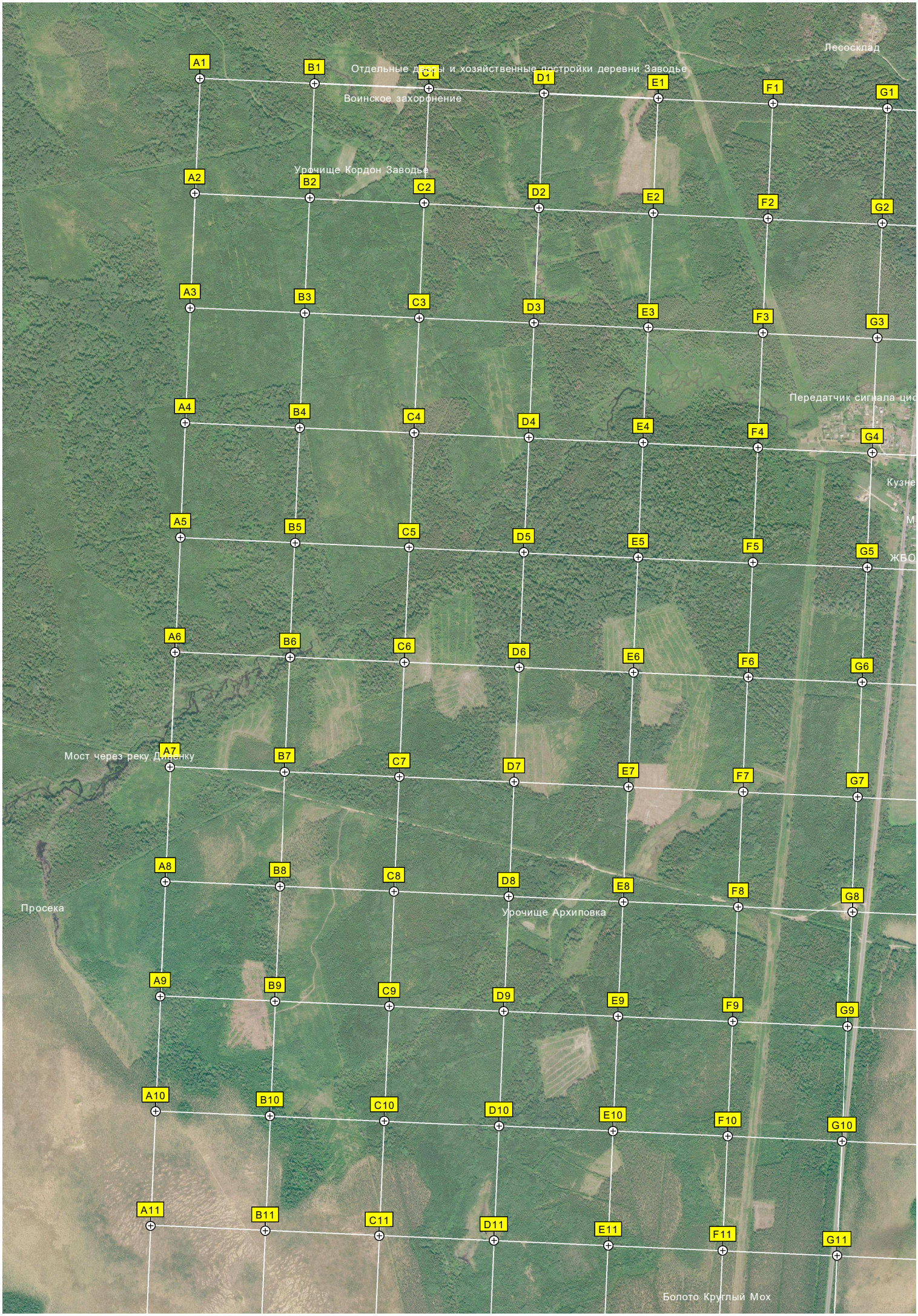
Лесосклад
Отдельные дворы и хозяйственные постройки деревни Заводье
Воинское захоронение
Урочище Кордон Заводье
Передатчик сигнала цис
Кузне
ЖБО
Мост через реку Дивенку
Просека
Урочище Архиповка
Болото Круглый Мох
A1
B1
C1
D1
E1
F1
G1
A2
B2
C2
D2
E2
F2
G2
A3
B3
C3
D3
E3
F3
G3
A4
B4
C4
D4
E4
F4
G4
A5
B5
C5
D5
E5
F5
G5
A6
B6
C6
D6
E6
F6
G6
A7
B7
C7
D7
E7
F7
G7
A8
B8
C8
D8
E8
F8
G8
A9
B9
C9
D9
E9
F9
G9
A10
B10
C10
D10
E10
F10
G10
A11
B11
C11
D11
E11
F11
G11


ост.
дер. Тозырево, 52
поле
Тозырево
дер. Тозырево, 5
Кладбище
ифрового эфирного телевидения
Вертолётная площадка
ачта связи ОАО «МегаФон»
Деревня Малая Дивенка (1941)
Урочище Малая Дивенка
Тепличное хозяйство
Свалка мусора
Песчаный карьер
Огороженная территория
Развалины фермы
Водонапорная башня
Магазин стройматериалов
Пожарный водоём
Кладбище
Бывшая контора кирпичного завода
Большая Дивенка
СНТ «Театральное»
СНТ «Олимп»
дер. Большая Дивенка, 45
дер. Большая Дивенка, 51
СНТ «Дивенка»
Вышка мобильной связи
СНТ "Здоровье"
Болото Кузнецовское
Пруд
Магазин
СНТ «Дивенка»
Пожарный водоём
H1 I1 J1 K1 L1 M1 N1 O1
H2 I2 J2 K2 L2 M2 N2 O2
H3 I3 J3 K3 L3 M3 N3 O3
H4 I4 J4 K4 L4 M4 N4 O4
H5 I5 J5 K5 L5 M5 N5 O5
H6 I6 J6 K6 L6 M6 N6 O6
H7 I7 J7 K7 L7 M7 N7 O7
H8 I8 J8 K8 L8 M8 N8 O8
H9 I9 J9 K9 L9 M9 N9 O9
H10 I10 J10 K10 L10 M10 N10 O10
H11 I11 J11 K11 L11 M11 N11 O11


Спортивная площадка
Пруд
Общественный колодец
Центральная ул., 31
Отдельный двор
СНТ «Горизонт»
Центральная ул., 69
Центральная ул., 78
Пруд
Реконструируемый ж/д. переезд
Свалка
Центральная ул., 123
Два камня
Камень у деревни Остров
Большой камень
Хозяйственные постойки
Два камня
Старая дорога
Большой камень
Поле
Селение Raitsina
Бывшая силосная яма
Кладбище
Устье
Холм
Старый карьер
ж/д. мост
Куча камней
Казармы и будки
Развалины фермы
Водонапорная башня
Запруда
Столик со скамейками
Мост бывшей железной дороги
Большой валун
Разрушенные опоры моста
Стихийная свалка
Башня связи ОАО «МегаФон»
Квартальный столб
Башня связи ОАО «Теле2-Санкт-Петербург» (Tele2)
P1 Q1 R1 S1 T1 U1 V1 W1
P2 Q2 R2 S2 T2 U2 V2 W2
P3 Q3 R3 S3 T3 U3 V3 W3
P4 Q4 R4 S4 T4 U4 V4 W4
P5 Q5 R5 S5 T5 U5 V5 W5
P6 Q6 R6 S6 T6 U6 V6 W6
P7 Q7 R7 S7 T7 U7 V7 W7
P8 Q8 R8 S8 T8 U8 V8 W8
P9 Q9 R9 S9 T9 U9 V9 W9
P10 Q10 R10 S10 T10 U10 V10 W10
P11 Q11 R11 S11 T11 U11

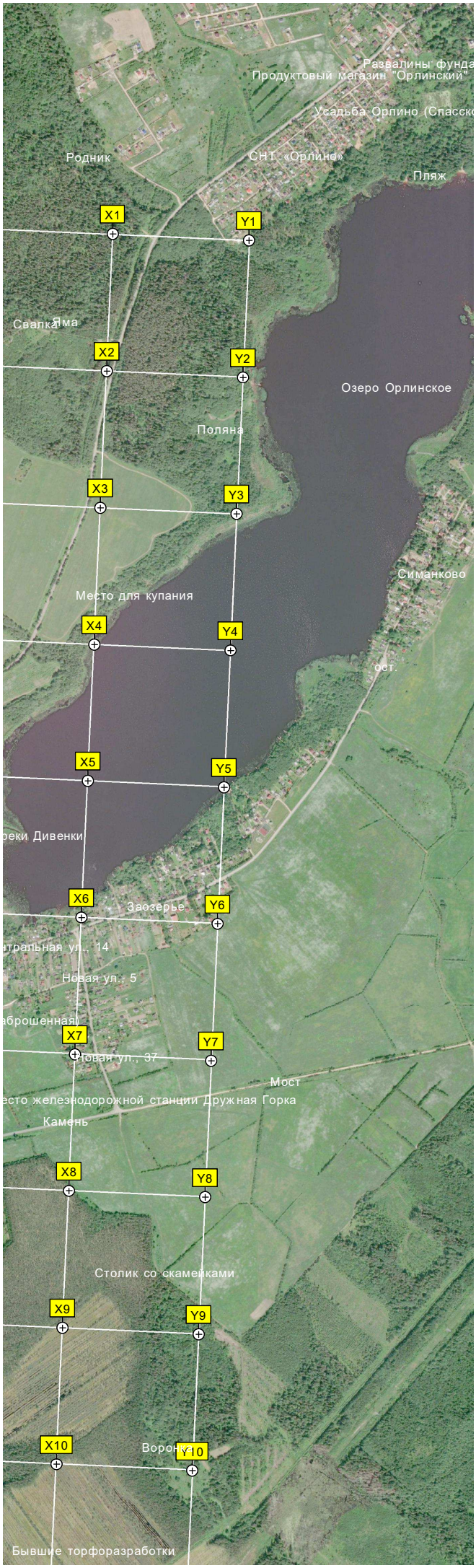
Развалины фунда
Продуктовый магазин "Орлинский"
Усадьба Орлино (Спасск
Родник
СНТ «Орлино»
Пляж
X1
Y1
Свалка
Яма
X2
Y2
Озеро Орлинское
Поляна
X3
Y3
Симанково
Место для купания
X4
Y4
ост.
X5
Y5
реки Дивенки
X6
Заозерье
Y6
нтральная ул., 14
Новая ул., 5
аброшенная
X7
Y7
Новая ул., 37
Мост
есто железнодорожной станции Дружная Горка
Камень
X8
Y8
Столик со скамейками
X9
Y9
X10
Ворон
Y10
Бывшие торфоразработки

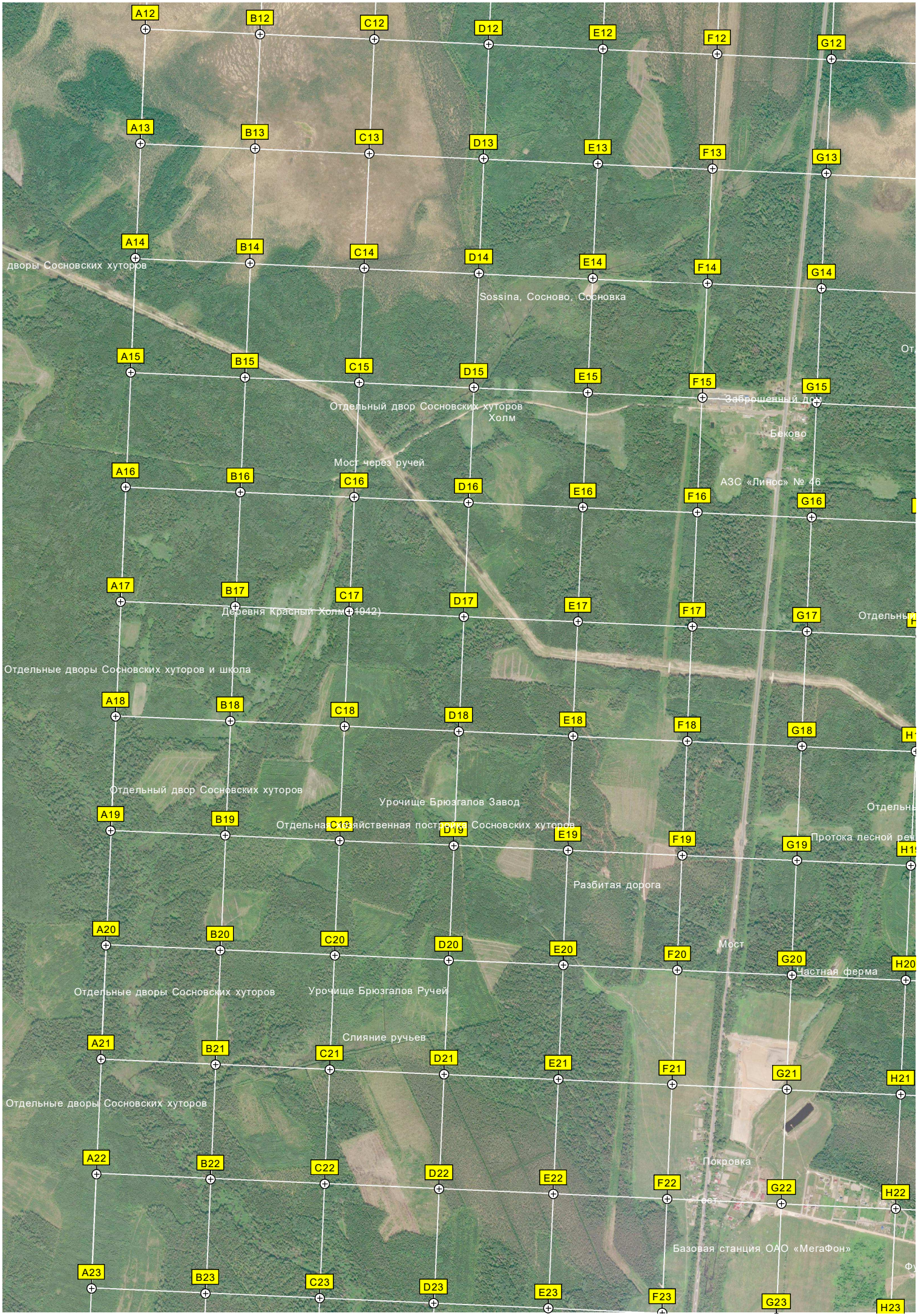
A12
B12
C12
D12
E12
F12
G12
A13
B13
C13
D13
E13
F13
G13
A14
B14
C14
D14
E14
F14
G14
дворы Сосновских хуторов
Sossina, Сосново, Сосновка
A15
B15
C15
D15
E15
F15
G15
Отдельный двор Сосновских хуторов
Холм
Заброшенный дом
Бековo
Мост через ручей
A16
B16
C16
D16
E16
F16
G16
АЗС «Линос» № 46
A17
B17
C17
D17
E17
F17
G17
Деревня Красный Холм (1942)
Отдельные дворы Сосновских хуторов и школа
A18
B18
C18
D18
E18
F18
G18
Отдельный двор Сосновских хуторов
Урочище Брюзгалов Завод
A19
B19
C19
D19
E19
F19
G19
Протока лесной реч
Разбитая дорога
A20
B20
C20
D20
E20
F20
G20
Мост
Частная ферма
Отдельные дворы Сосновских хуторов
Урочище Брюзгалов Ручей
Слияние ручьев
A21
B21
C21
D21
E21
F21
G21
H21
Отдельные дворы Сосновских хуторов
A22
B22
C22
D22
E22
F22
G22
H22
Покровка
Базовая станция ОАО «МегаФон»
A23
B23
C23
D23
E23
F23
G23
H23


Пожарный водоём
Бывший песчаный карьер
Пожарный водоём
СНТ «Лесное»
Футбольная и баскетбольная площадки
СНТ «Дивное»
Пожарный водоём
СНТ «Лутиновка»
Разобранная УЖД
Живописная полянка
Пожарный водоём
Продуктовый магазин и магазин строительных материалов
Медпункт и правление СНТ "Эстри"
Садоводческий массив «Дивенская»
СНТ"Феррит", участок 488
СНТ «Невмаш»
Площадка сбора
Пруд
Магазин стройматериалов
Пруд
Продуктовый магазин
СНТ «Нива»
Пруд
СНТ «Дружное»
СНТ «Радуга»
Пруд
Двор и хозяйственная постройка
Волейбольное поле
СНТ «Аэрофлот» СНТ "Дружба" уч.№ 292
КПП
СНТ «Дружба»
Пруд
Пруд
СНТ «Урожай»
Участок 216
Участок 220
Участок 246
Продуктовый магазин
участок 281
СНТ «Невское»
СНТ «Связист»
СНТ «Мелиоратор»
Пруд
Пруд
Приусадебный участок
Пруд
ДНП «Красный Маяк»
Участок 876
БОБРОВАЯ ПЛОТ
Угольная котельная
Лесоторговая база
Красный Маяк
Холм
Пилорама


Место для отдыха
Disna (1676)
Дивенская общеобразовательная школа
Кладбище
Продуктовый магазин
Селение Savakos
Линия электропередачи
платф. Дивенская
Дивенский Дом Культуры
Лесоторговая база
Урочище Шведские Горы
Тихая поляна
Деревянная гать
P12
Q12
R12
S12
T12
U12
V12
W 12
P13
Q13
R13
S13
T13
U13
V13
W 13
P14
Q14
R14
S14
T14
U14
V14
W 14
P15
Q15
R15
S15
T15
U15
V15
W 15
P16
Q16
R16
S16
T16
U16
V16
W 16
Q17
R17
S17
T17
U17
V17
W 17
Q18
R18
S18
T18
U18
V18
W 18
Q19
R19
S19
T19
U19
V19
W 19
Q20
R20
S20
T20
U20
V20
W 20
X20
Q21
R21
S21
T21
U21
V21
W 21
X21
Q22
R22
S22
T22
U22
V22
W 22
X22

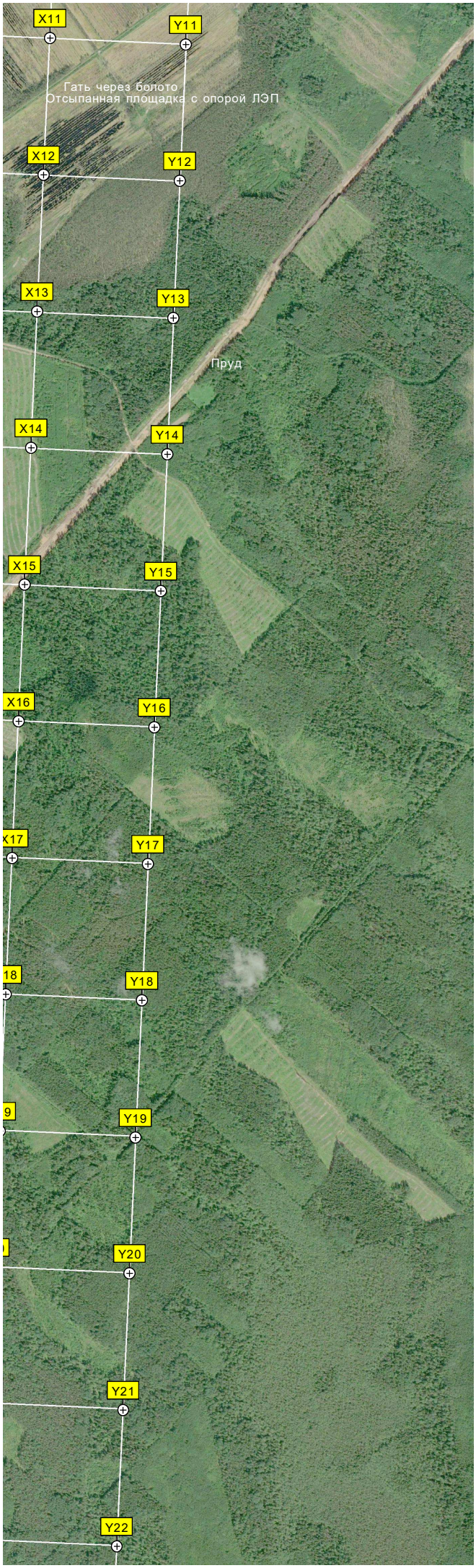
X11
Y11
Гать через болото
Отсыпанная площадка с опорой ЛЭП
X12
Y12
X13
Y13
Пруд
X14
Y14
X15
Y15
X16
Y16
X17
Y17
18
Y18
9
Y19
Y20
Y21
Y22


A24
B24
C24
D24
E24
F24
G24
H24
Камень
Кладбище
Старый ве
Камень
A25
B25
C25
D25
E25
F25
G25
H25
Линия пчеловодства-Велес
Большая Ящера
Кладбище
Урочище Чи
Животноводческая ферма
авт. мест
Шиномонтаж и автомойка
A26
B26
C26
D26
E26
F26
G26
H26
Заброшенная ферма
Пруд
A27
B27
C27
D27
E27
F27
G27
H27
Отдельный двор
A28
B28
C28
D28
E28
F28
G28
H28
Урочище Никольские Дачи
A29
B29
C29
D29
E29
F29
G29
H29
Камень
A30
B30
C30
D30
E30
F30
G30
H30
A31
B31
C31
D31
E31
F31
G31
H31
Отдельный двор
Урочище Песок
A32
B32
C32
D32
E32
F32
G32
H32
Отдельный двор
Урочище Гаврилина Гор
Хозяйственная постройка
A33
B33
C33
D33
E33
F33
G33
H33
Урочище Егорихино
A34
B34
C34
D34
E34
F34
G34
H34


ост.
Электрическая подстанция 110 кВ "Красный Маяк"
ковой дуб
Свалка
щенник
Лесное озеро
Регулируемый жд. переезд
Пруды
Берёзовая аллея
Памятник землякам, погибшим в Великую Отеч
Низовка
I23
J23
K23
L23
M23
N23
O23
P23
I24
J24
K24
L24
M24
N24
O24
P24
I25
J25
K25
L25
M25
N25
O25
P25
I26
J26
K26
L26
M26
N26
O26
P26
I27
J27
K27
L27
M27
N27
O27
P27
I28
J28
K28
L28
M28
N28
O28
P28
I29
J29
K29
L29
M29
N29
O29
P29
I30
J30
K30
L30
M30
N30
O30
P30
I31
J31
K31
L31
M31
N31
O31
P31
I32
J32
K32
L32
M32
N32
O32
P32
I33
J33
K33
L33
M33
N33
O33
P33
I34
J34
K34
L34
M34
N34
O34
P34


Q23
R23
S23
T23
U23
V23
W 23
X23
Q24
R24
S24
T24
U24
V24
W 24
X24
Q25
R25
S25
T25
U25
V25
W 25
X25
Q26
R26
S26
T26
U26
V26
W 26
X26
Q27
R27
S27
T27
U27
V27
W 27
X27
Q28
R28
S28
T28
U28
V28
W 28
X28
Q29
R29
S29
T29
U29
V29
W 29
X29
Отдельные дворы (1941)
Q30
R30
S30
T30
U30
V30
W 30
X30
Урочище Сидоров Хутор
Q31
R31
S31
T31
U31
V31
W 31
X31
Устье реки Вяленки
Лесничество (1939)
Q32
R32
S32
T32
U32
V32
W 32
X32
Лесное озеро
Кенотаф
Мост через реку Лутинку
Q33
R33
S33
T33
U33
V33
W 33
X33
Q34
R34
S34

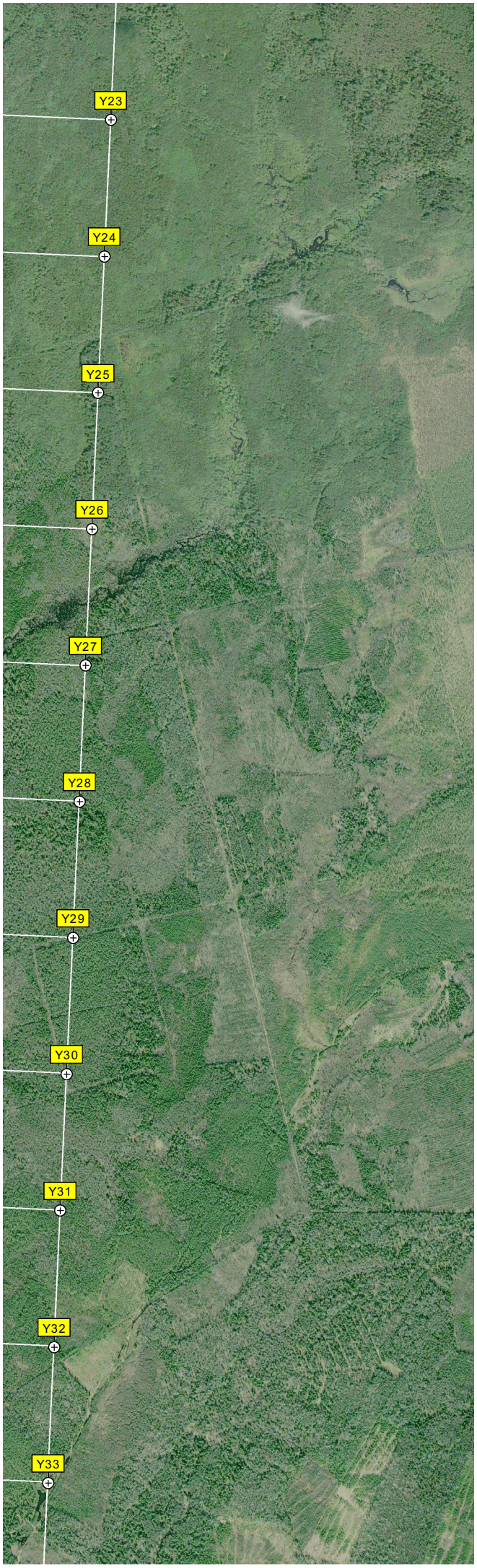
Y23
Y24
Y25
Y26
Y27
Y28
Y29
Y30
Y31
Y32
Y33