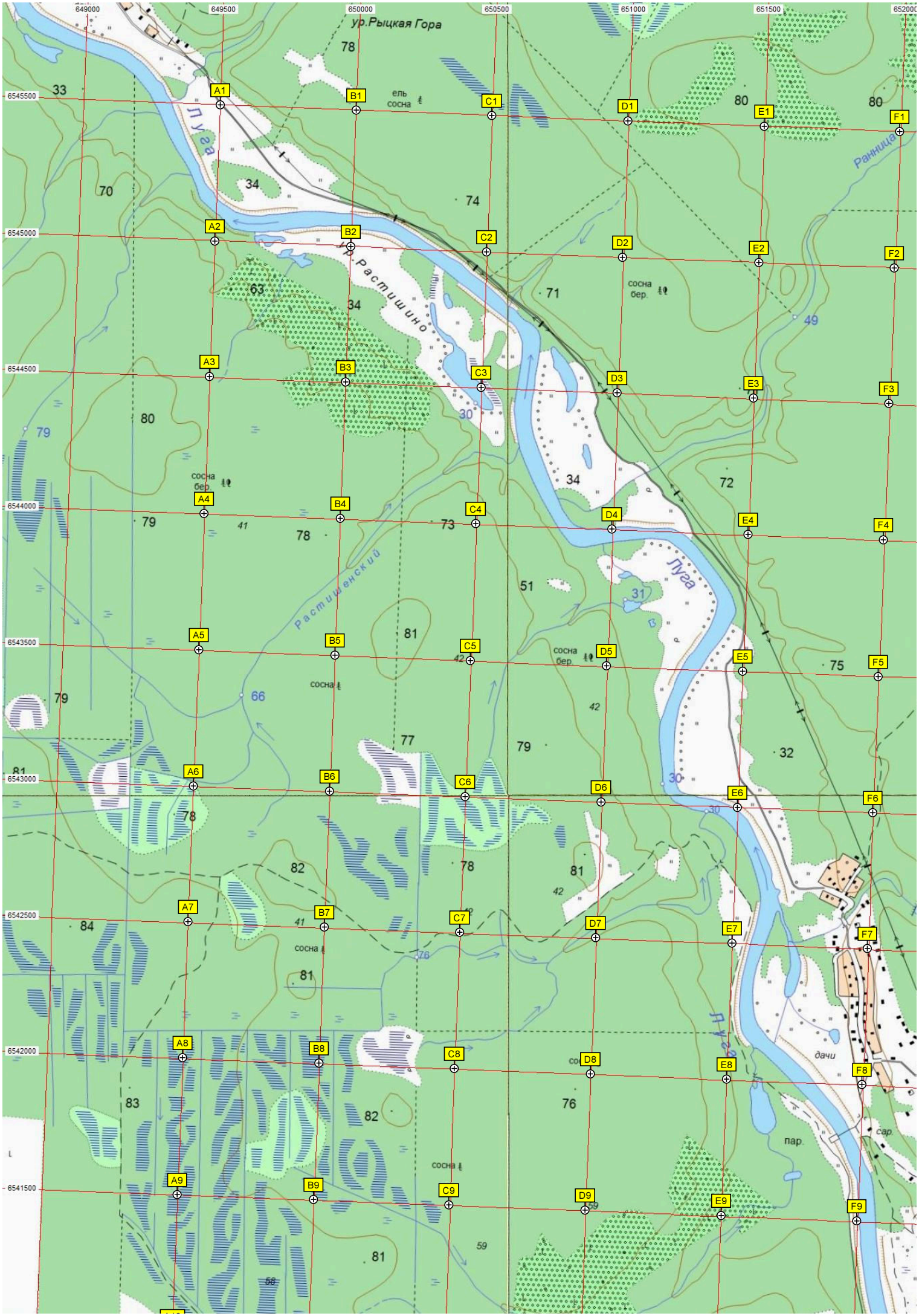
649000
649500
650000
650500
651000
651500
652000
6545500
6545000
6544500
6544000
6543500
6543000
6542500
6542000
6541500
ур.Рыцкая Гора
Луга
Растишино
Растишенский
Ранница
ель
сосна
сосна бер.
дачи
пар.
сар.
A1
B1
C1
D1
E1
F1
A2
B2
C2
D2
E2
F2
A3
B3
C3
D3
E3
F3
A4
B4
C4
D4
E4
F4
A5
B5
C5
D5
E5
F5
A6
B6
C6
D6
E6
F6
A7
B7
C7
D7
E7
F7
A8
B8
C8
D8
E8
F8
A9
B9
C9
D9
E9
F9

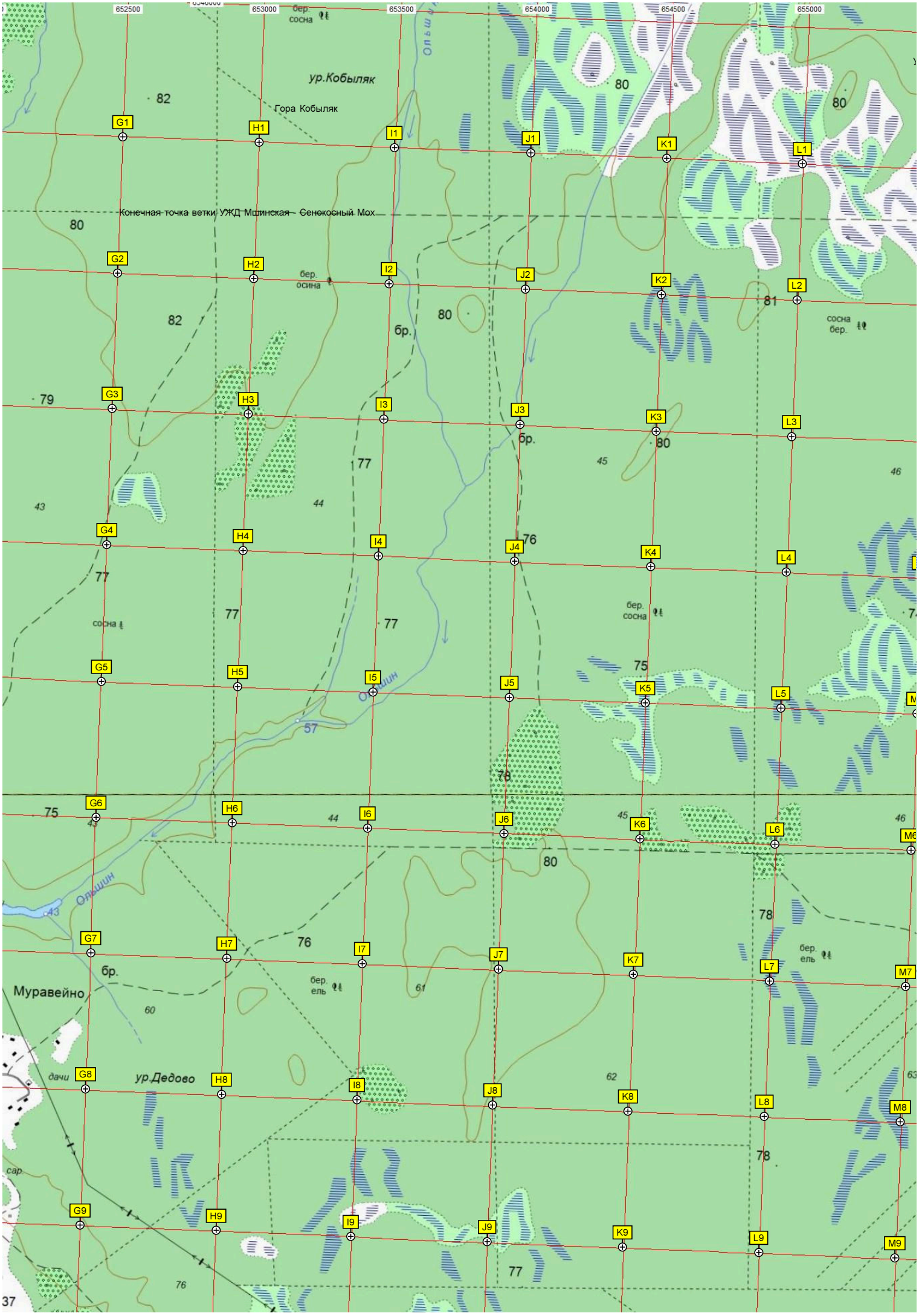
652500
653000
653500
654000
654500
655000
бер. сосна
ур.Кобыляк
Гора Кобыляк
Ольшин
Конечная точка ветки УЖД Мшинская - Сенокосный Мох
бер. осина
бр.
сосна бер.
бер. сосна
сосна
Ольшин
Ольшин
Муравейно
бер. ель
ур.Дедово
дачи
сар.
G1
H1
I1
J1
K1
L1
G2
H2
I2
J2
K2
L2
G3
H3
I3
J3
K3
L3
G4
H4
I4
J4
K4
L4
G5
H5
I5
J5
K5
L5
G6
H6
I6
J6
K6
L6
M6
G7
H7
I7
J7
K7
L7
M7
G8
H8
I8
J8
K8
L8
M8
G9
H9
I9
J9
K9
L9
M9

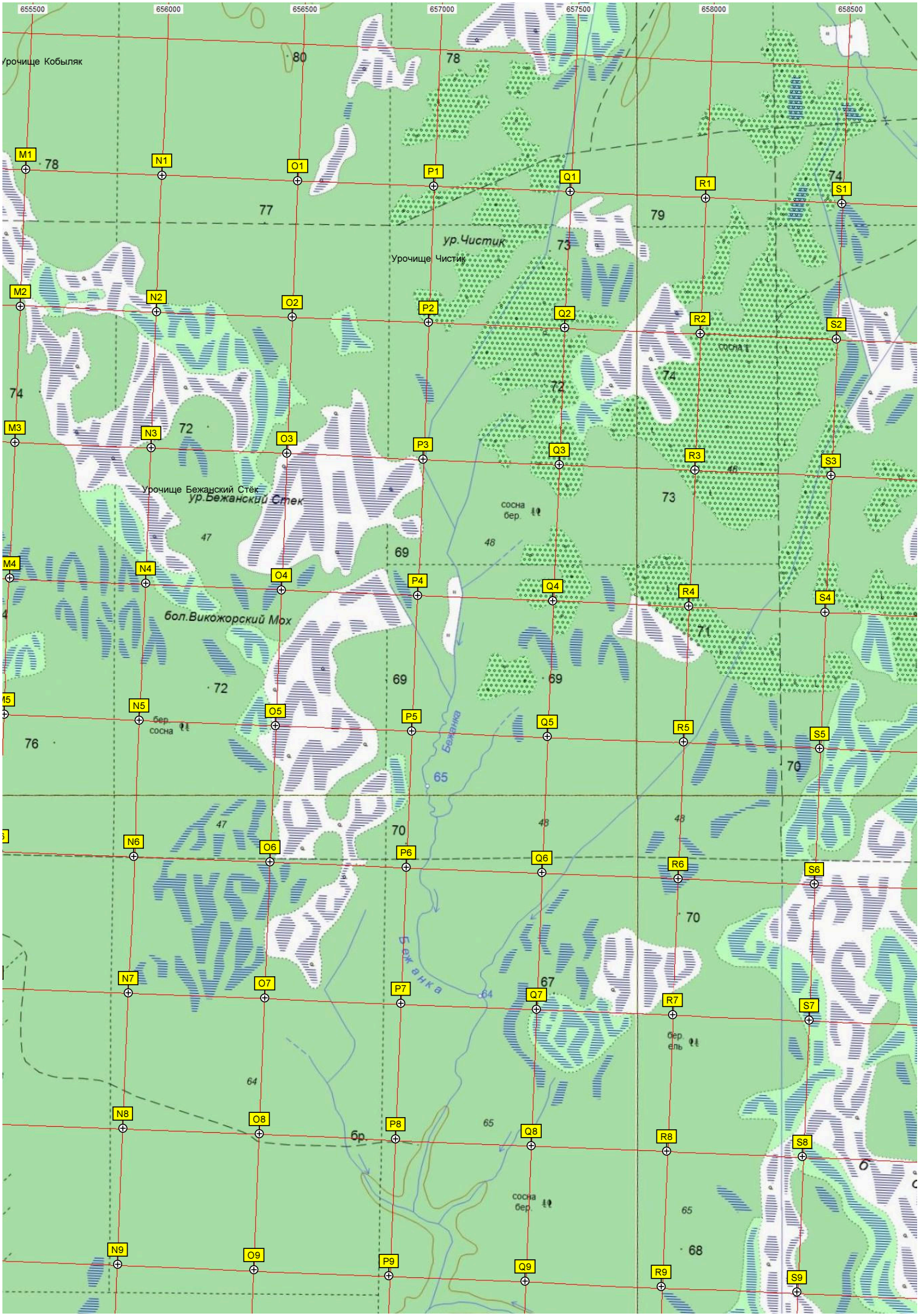
655500
656000
656500
657000
657500
658000
658500
Урочище Кобыляк
ур.Чистик
Урочище Чистик
Урочище Бежанский Стёк
ур.Бежанский Стек
бол.Викожорский Мох
Бежанка
сосна бер.
бер. сосна
бер. ель
сосна бер.
бр.
M1
N1
O1
P1
Q1
R1
S1
M2
N2
O2
P2
Q2
R2
S2
M3
N3
O3
P3
Q3
R3
S3
M4
N4
O4
P4
Q4
R4
S4
N5
O5
P5
Q5
R5
S5
N6
O6
P6
Q6
R6
S6
N7
O7
P7
Q7
R7
S7
N8
O8
P8
Q8
R8
S8
N9
O9
P9
Q9
R9
S9

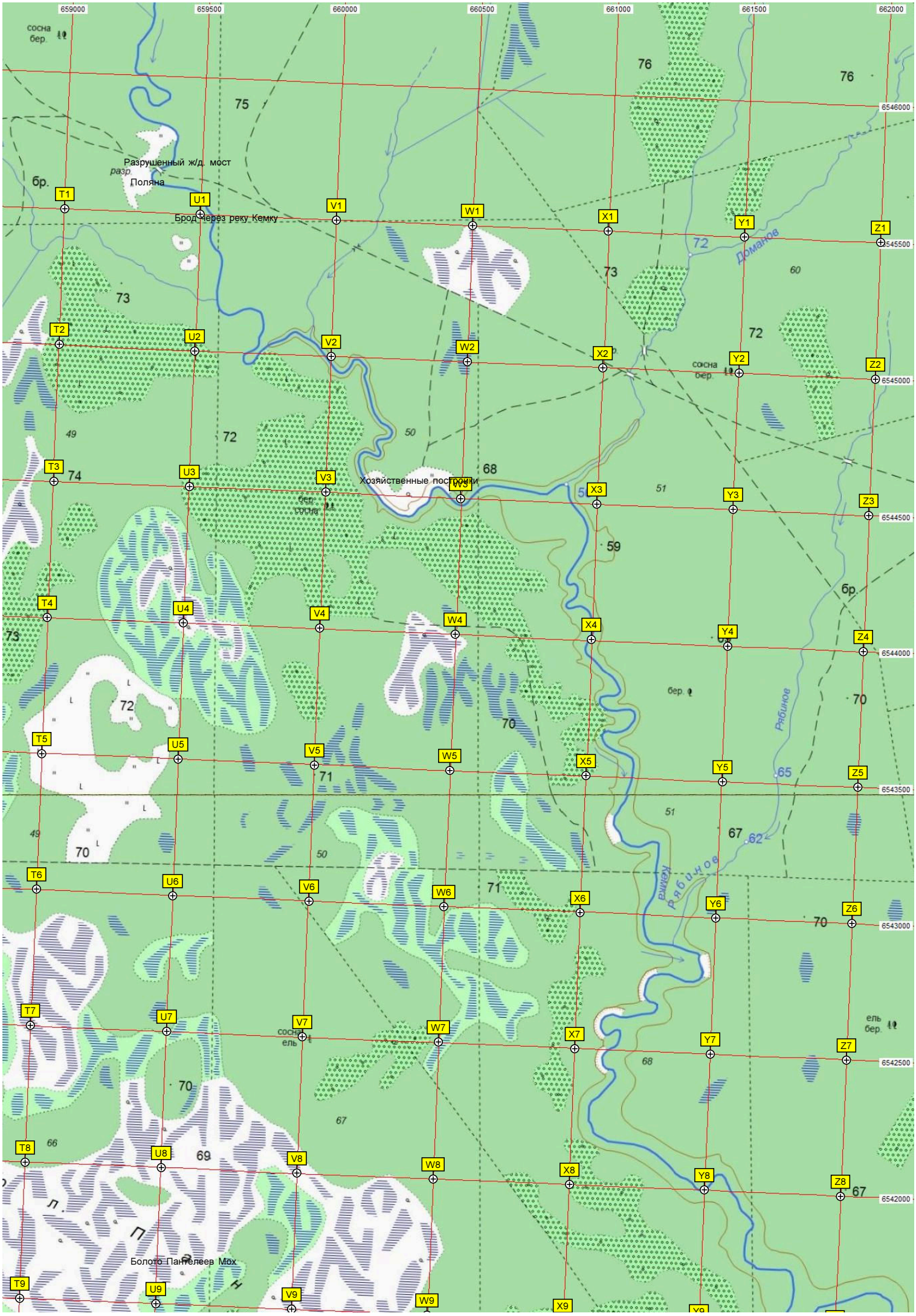
659000
659500
660000
660500
661000
661500
662000
6546000
6545500
6545000
6544500
6544000
6543500
6543000
6542500
6542000
сосна бер.
Разрушенный ж/д. мост
разр.
Поляна
Брод через реку Кемку
Доманов
Хозяйственные постройки
сосна бер.
Рябинов
Кемка
ель бер.
Болото Пантелеев Мох
T1
U1
V1
W1
X1
Y1
Z1
T2
U2
V2
W2
X2
Y2
Z2
T3
U3
V3
W3
X3
Y3
Z3
T4
U4
V4
W4
X4
Y4
Z4
T5
U5
V5
W5
X5
Y5
Z5
T6
U6
V6
W6
X6
Y6
Z6
T7
U7
V7
W7
X7
Y7
Z7
T8
U8
V8
W8
X8
Y8
Z8
T9
U9
V9
W9
X9

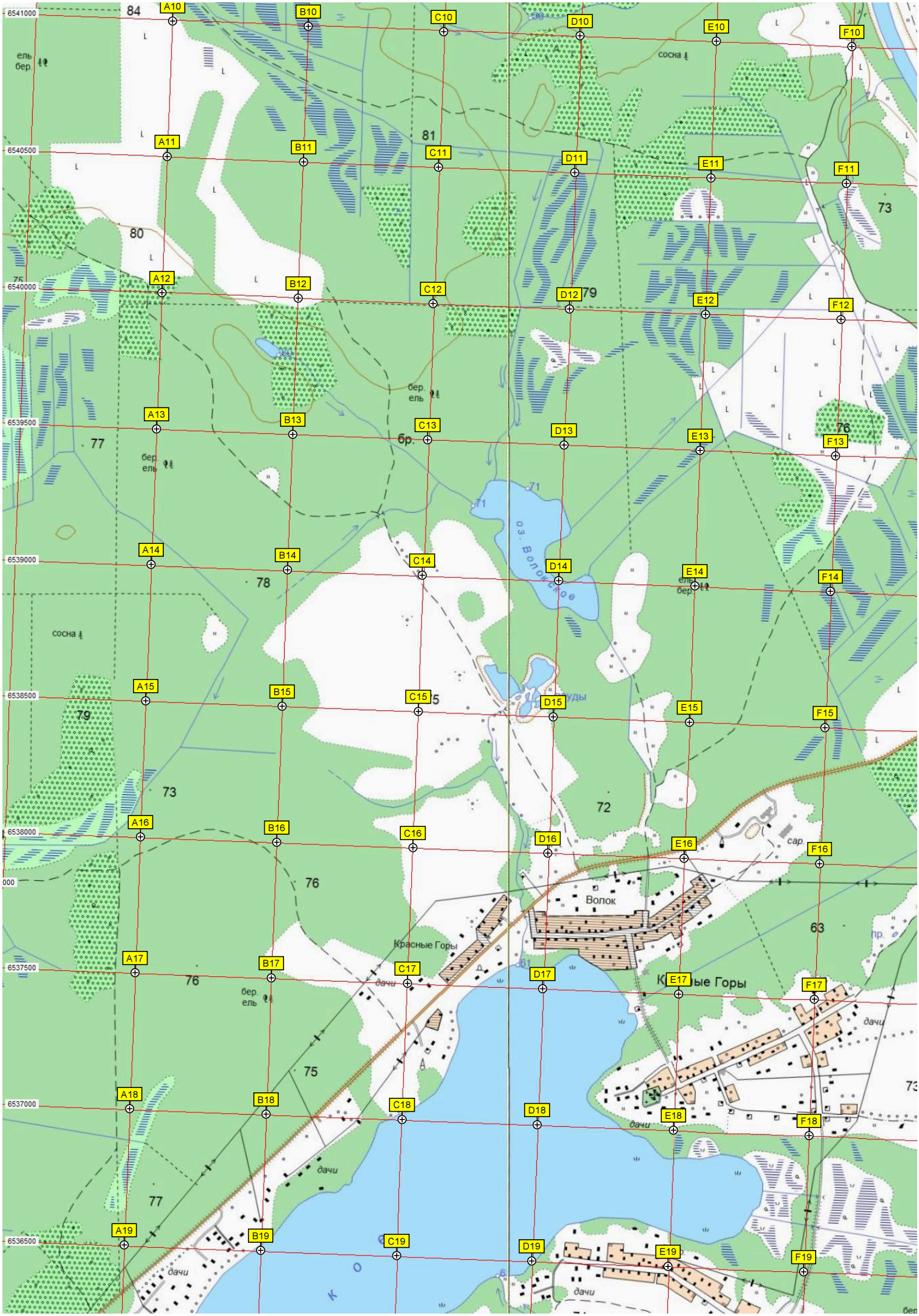
6541000
6540500
6540000
6539500
6539000
6538500
6538000
6537500
6537000
6536500
A10
B10
C10
D10
E10
F10
A11
B11
C11
D11
E11
F11
A12
B12
C12
D12
E12
F12
A13
B13
C13
D13
E13
F13
A14
B14
C14
D14
E14
F14
A15
B15
C15
D15
E15
F15
A16
B16
C16
D16
E16
F16
A17
B17
C17
D17
E17
F17
A18
B18
C18
D18
E18
F18
A19
B19
C19
D19
E19
F19
84
81
80
79
78
77
76
75
73
72
63
сосна
ель
бер.
оз. Волосово
Волок
Красные Горы
дачи
сар.

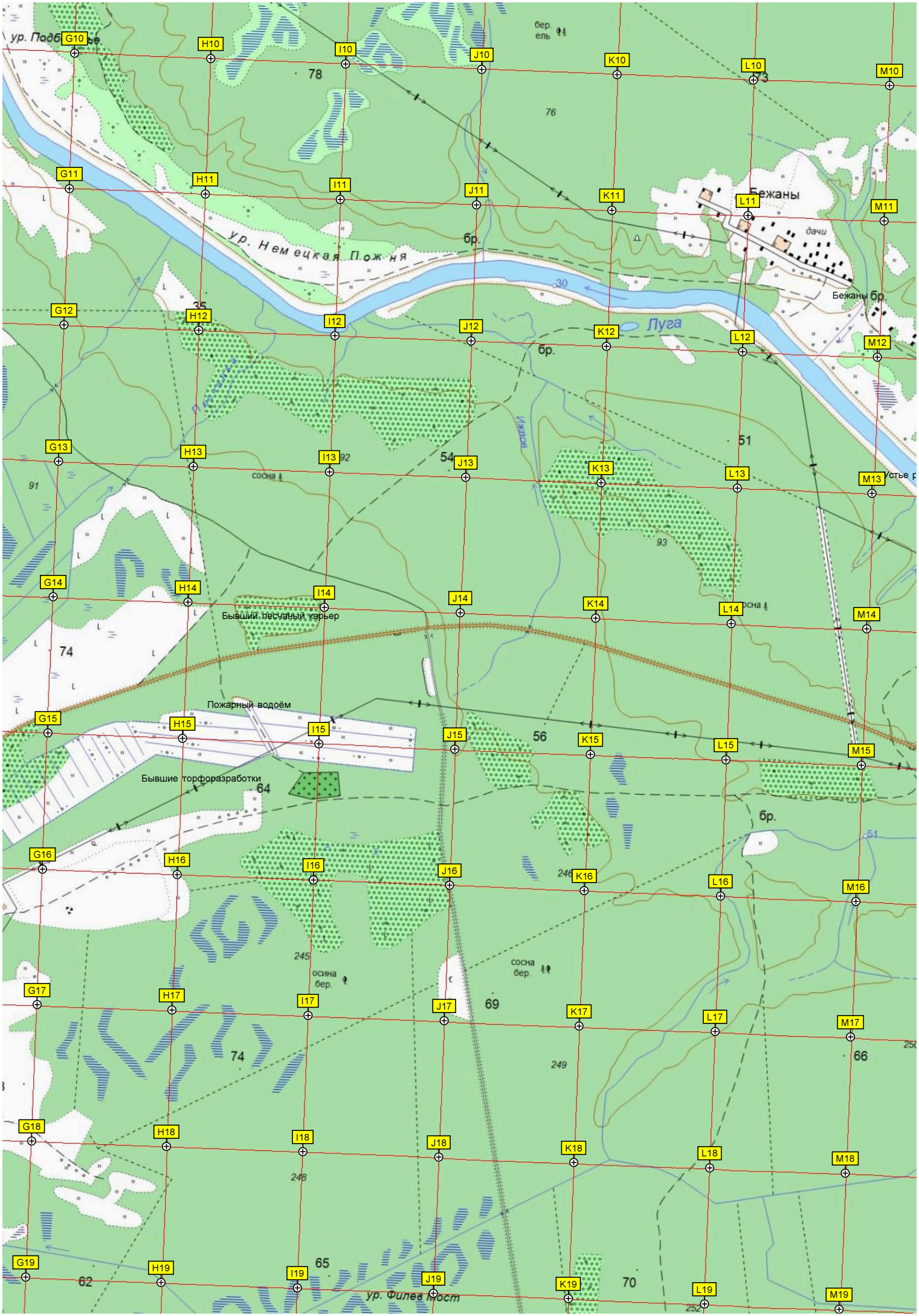
ур. Подбо
ур. Немецкая Пожня
Бежаны
дачи
Бежаны бр.
Луга
Ижков
Устье р
Бывший песчаный карьер
Пожарный водоём
Бывшие торфоразработки
ур. Филев Пост
бер. ель
сосна
осина бер.
сосна бер.
бр.
G10
H10
I10
J10
K10
L10
M10
G11
H11
I11
J11
K11
L11
M11
G12
H12
I12
J12
K12
L12
M12
G13
H13
I13
J13
K13
L13
M13
G14
H14
I14
J14
K14
L14
M14
G15
H15
I15
J15
K15
L15
M15
G16
H16
I16
J16
K16
L16
M16
G17
H17
I17
J17
K17
L17
M17
G18
H18
I18
J18
K18
L18
M18
G19
H19
I19
J19
K19
L19
M19

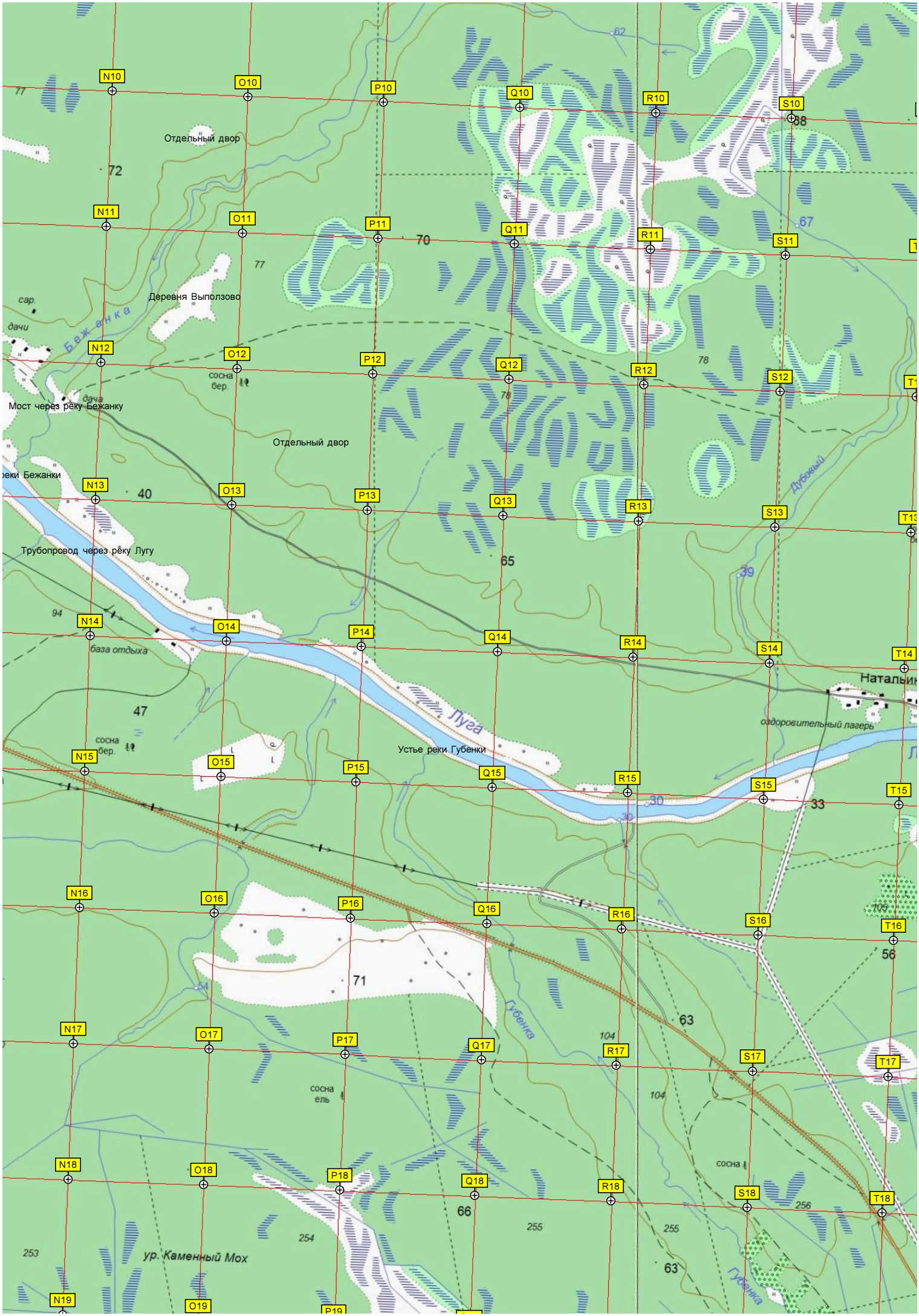
Отдельный двор
Деревня Выползово
Бежанка
сар.
дачи
Мост через реку Бежанку
дача
сосна бер.
Отдельный двор
реки Бежанки
Трубопровод через реку Лугу
база отдыха
Луга
Устье реки Губенки
оздоровительный лагерь
Натальин
Дубовый
Губенка
сосна ель
сосна
ур. Каменный Мох
N10
O10
P10
Q10
R10
S10
N11
O11
P11
Q11
R11
S11
N12
O12
P12
Q12
R12
S12
N13
O13
P13
Q13
R13
S13
T13
N14
O14
P14
Q14
R14
S14
T14
N15
O15
P15
Q15
R15
S15
T15
N16
O16
P16
Q16
R16
S16
T16
N17
O17
P17
Q17
R17
S17
T17
N18
O18
P18
Q18
R18
S18
T18
N19
O19
P19

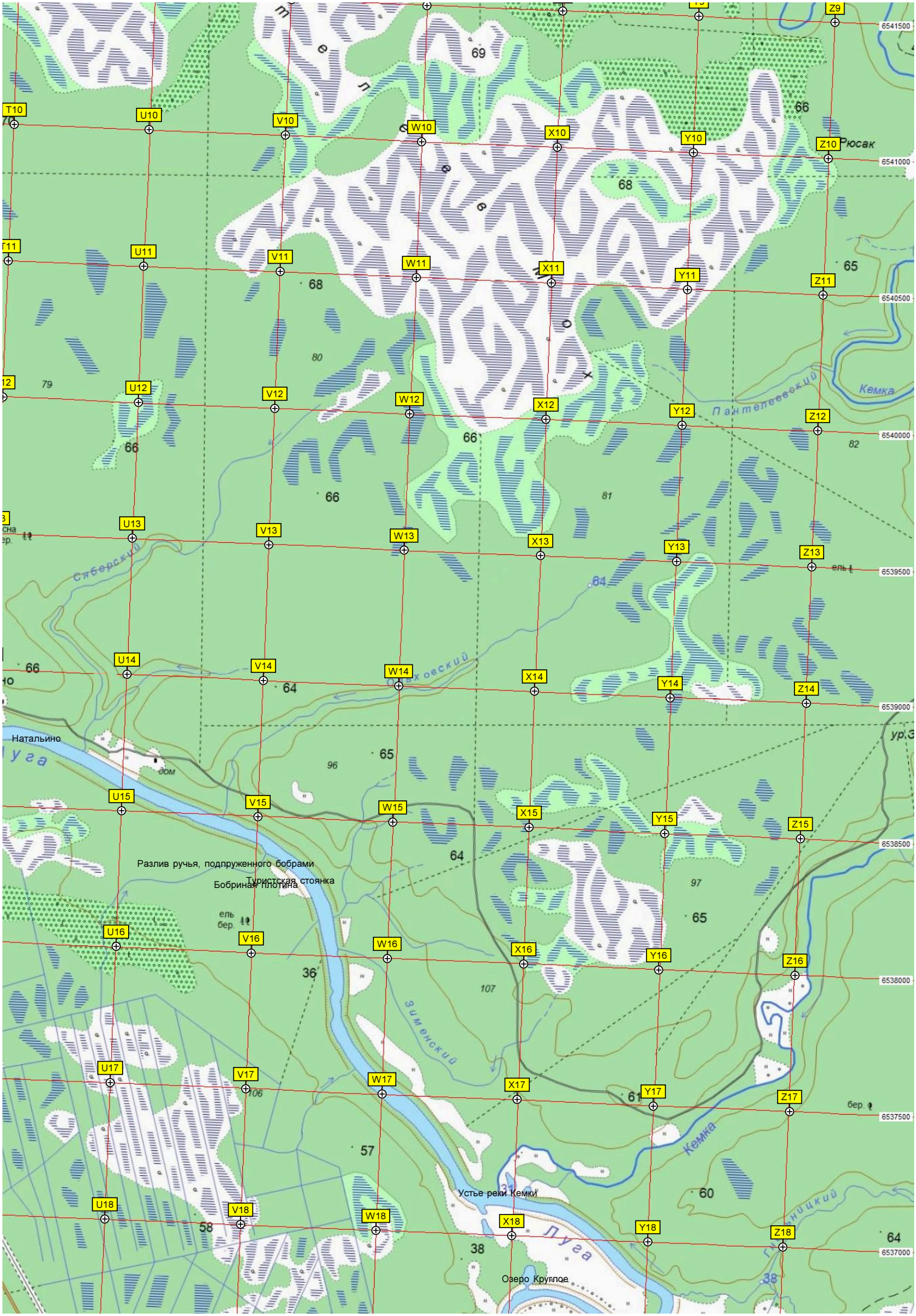
Натальино
Разлив ручья, подпруженного бобрами
Туристская стоянка
Бобриная плотина
Устье реки Кемки
Озеро Круглое
Рюсак
Кемка
Пантелеевский
Сяберский
Зименский
Луга
6541500
6541000
6540500
6540000
6539500
6539000
6538500
6538000
6537500
6537000

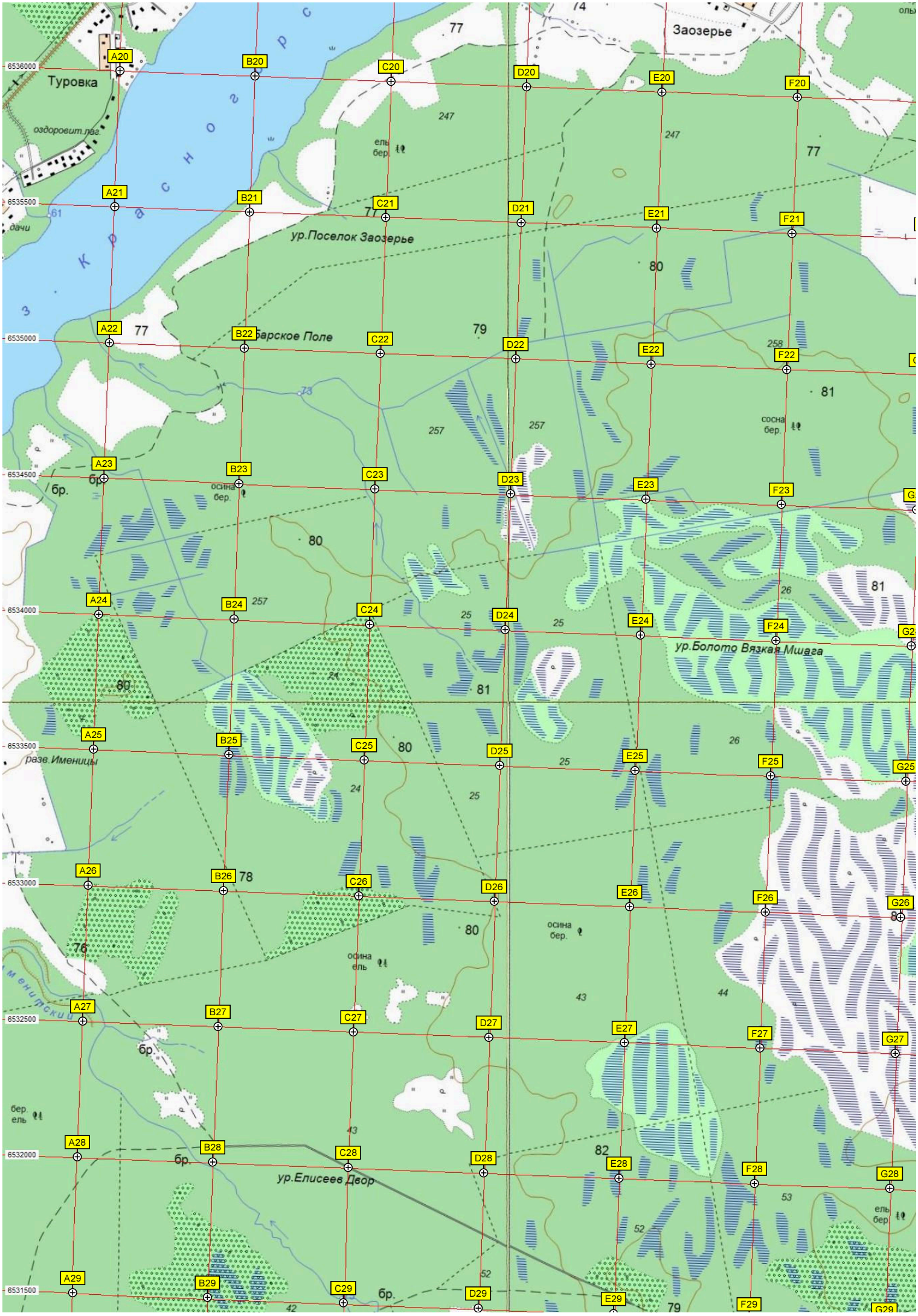
Заозерье
Туровка
оздоровит.лаг.
дачи
ур.Поселок Заозерье
Барское Поле
ур.Болото Вязкая Мшага
разв.Именицы
ур.Елисеев Двор
6536000
6535500
6535000
6534500
6534000
6533500
6533000
6532500
6532000
6531500
A20 B20 C20 D20 E20 F20
A21 B21 C21 D21 E21 F21
A22 B22 C22 D22 E22 F22
A23 B23 C23 D23 E23 F23
A24 B24 C24 D24 E24 F24 G24
A25 B25 C25 D25 E25 F25 G25
A26 B26 C26 D26 E26 F26 G26
A27 B27 C27 D27 E27 F27 G27
A28 B28 C28 D28 E28 F28 G28
A29 B29 C29 D29 E29 F29 G29

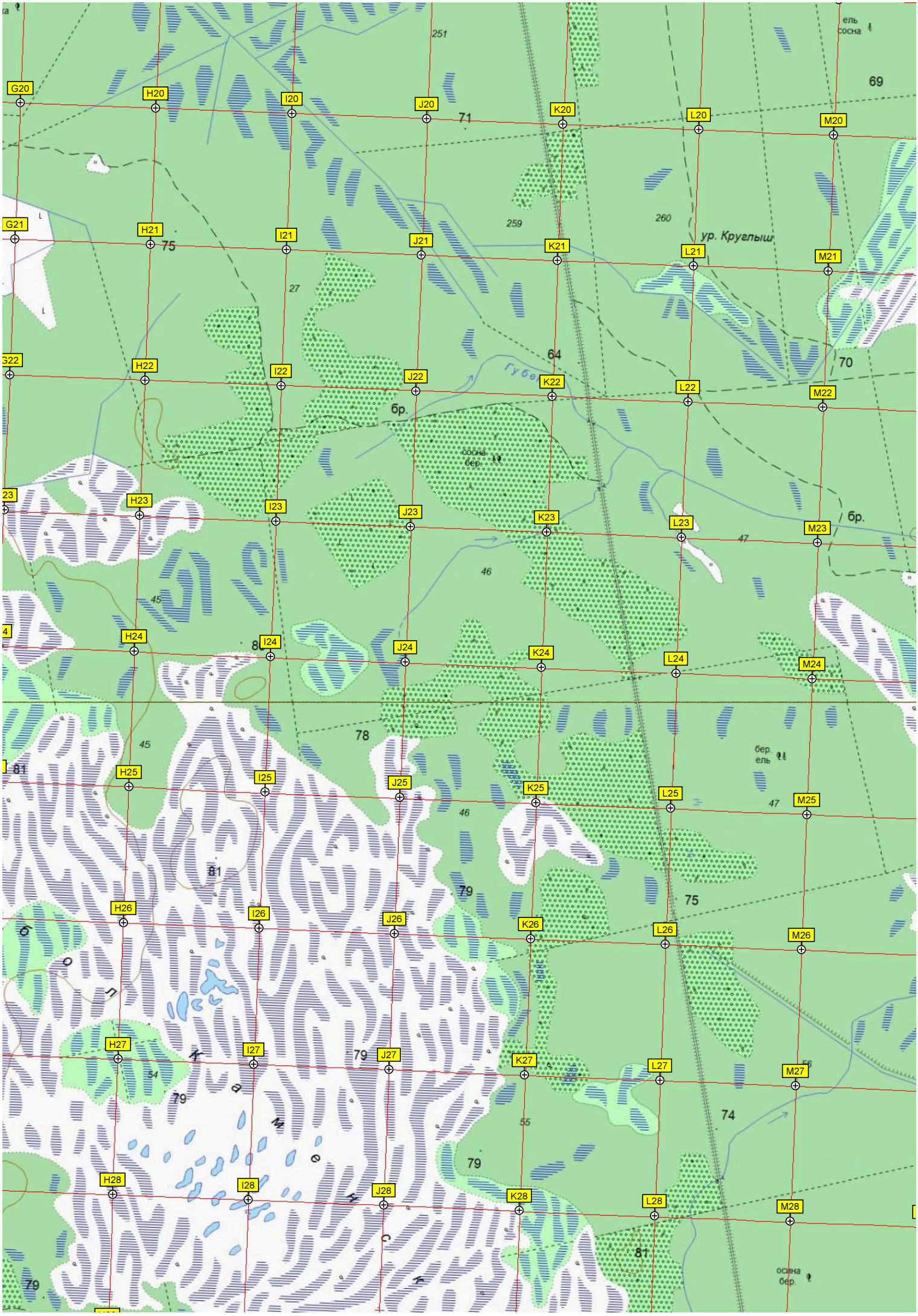
G20
H20
I20
J20
K20
L20
M20
G21
H21
I21
J21
K21
L21
M21
G22
H22
I22
J22
K22
L22
M22
H23
I23
J23
K23
L23
M23
H24
I24
J24
K24
L24
M24
H25
I25
J25
K25
L25
M25
H26
I26
J26
K26
L26
M26
H27
I27
J27
K27
L27
M27
H28
I28
J28
K28
L28
M28
ур. Круглыш
бр.
бер.
ель
сосна
осина
69
71
75
64
70
78
81
79
74

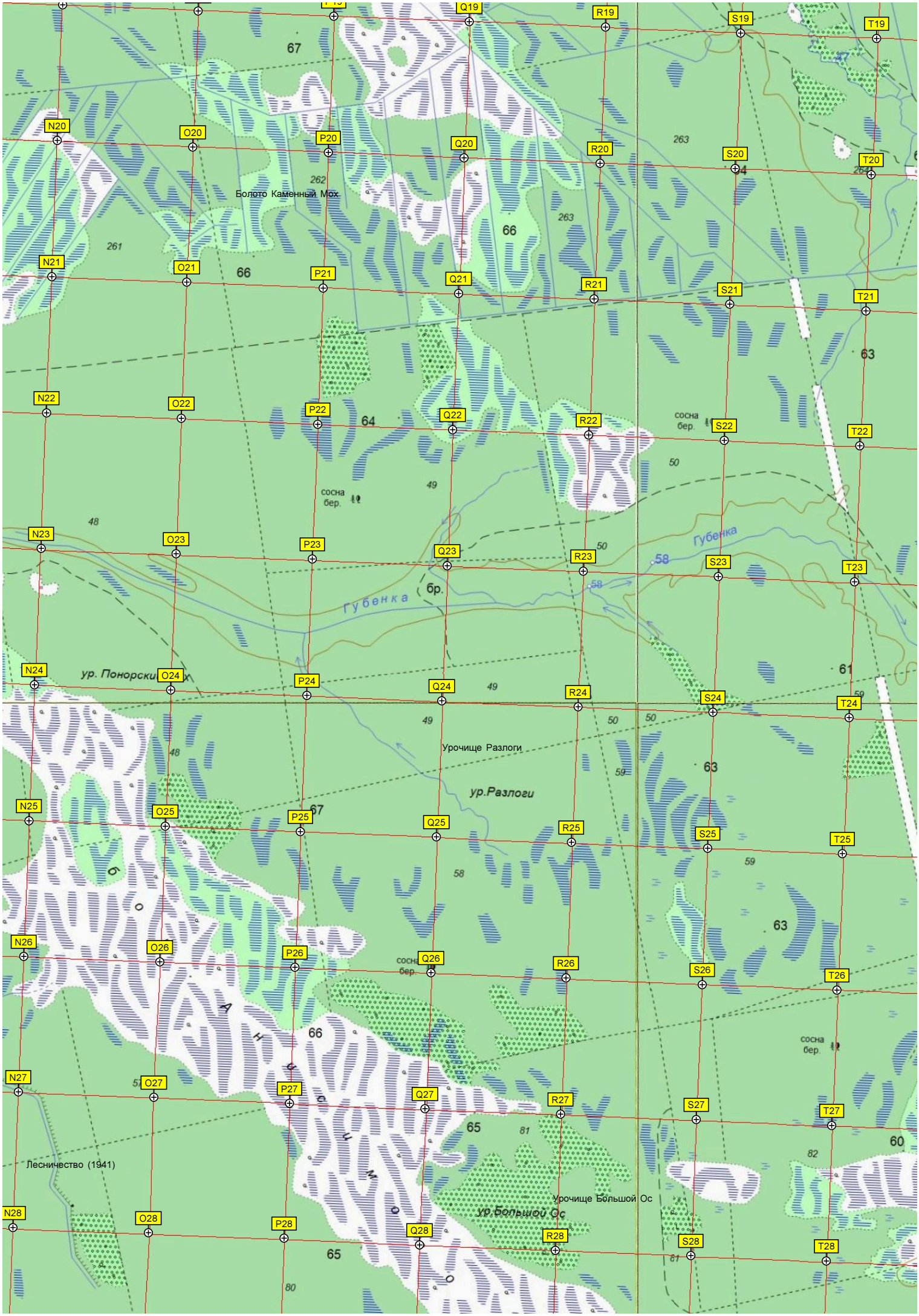
Болото Каменный Мох
Губенка
Губенка
ур. Понорский
Урочище Разлоги
ур.Разлоги
Лесничество (1941)
Урочище Большой Ос
ур.Большой Ос
сосна бер.
сосна бер.
сосна бер.
сосна бер.
N19
Q19
R19
S19
T19
N20
O20
P20
Q20
R20
S20
T20
N21
O21
P21
Q21
R21
S21
T21
N22
O22
P22
Q22
R22
S22
T22
N23
O23
P23
Q23
R23
S23
T23
N24
O24
P24
Q24
R24
S24
T24
N25
O25
P25
Q25
R25
S25
T25
N26
O26
P26
Q26
R26
S26
T26
N27
O27
P27
Q27
R27
S27
T27
N28
O28
P28
Q28
R28
S28
T28

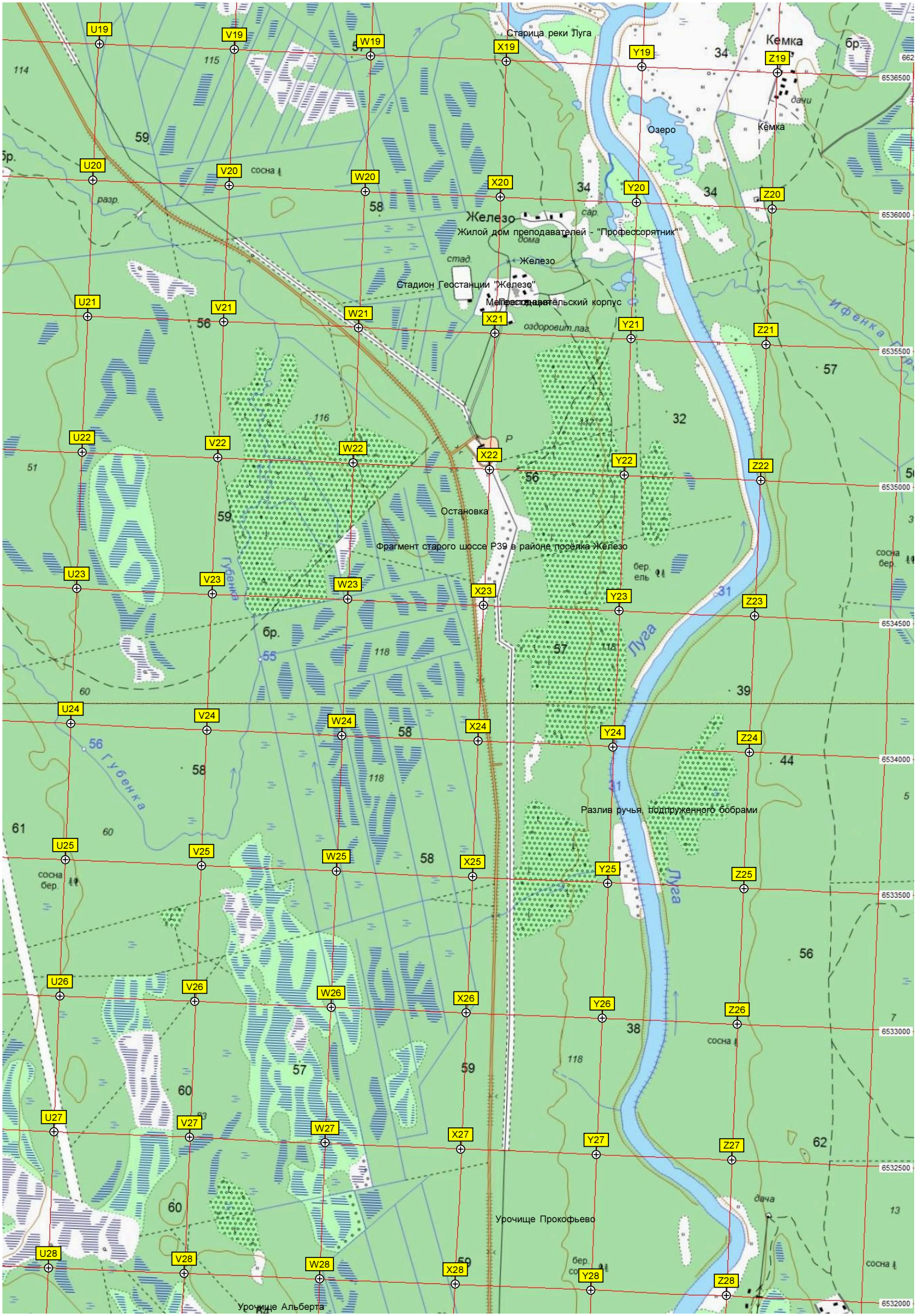
Старица реки Луга
Кемка
Озеро
Кемка
Железо
Жилой дом преподавателей - "Профессорятник"
Железо
Стадион Геостанции "Железо"
Преподавательский корпус
Остановка
Фрагмент старого шоссе Р39 в районе поселка Железо
Ифенка
Луга
Губенка
Разлив ручья, подпруженного бобрами
Урочище Прокофьево
Урочище Альберта
6536500
6536000
6535500
6535000
6534500
6534000
6533500
6533000
6532500
6532000

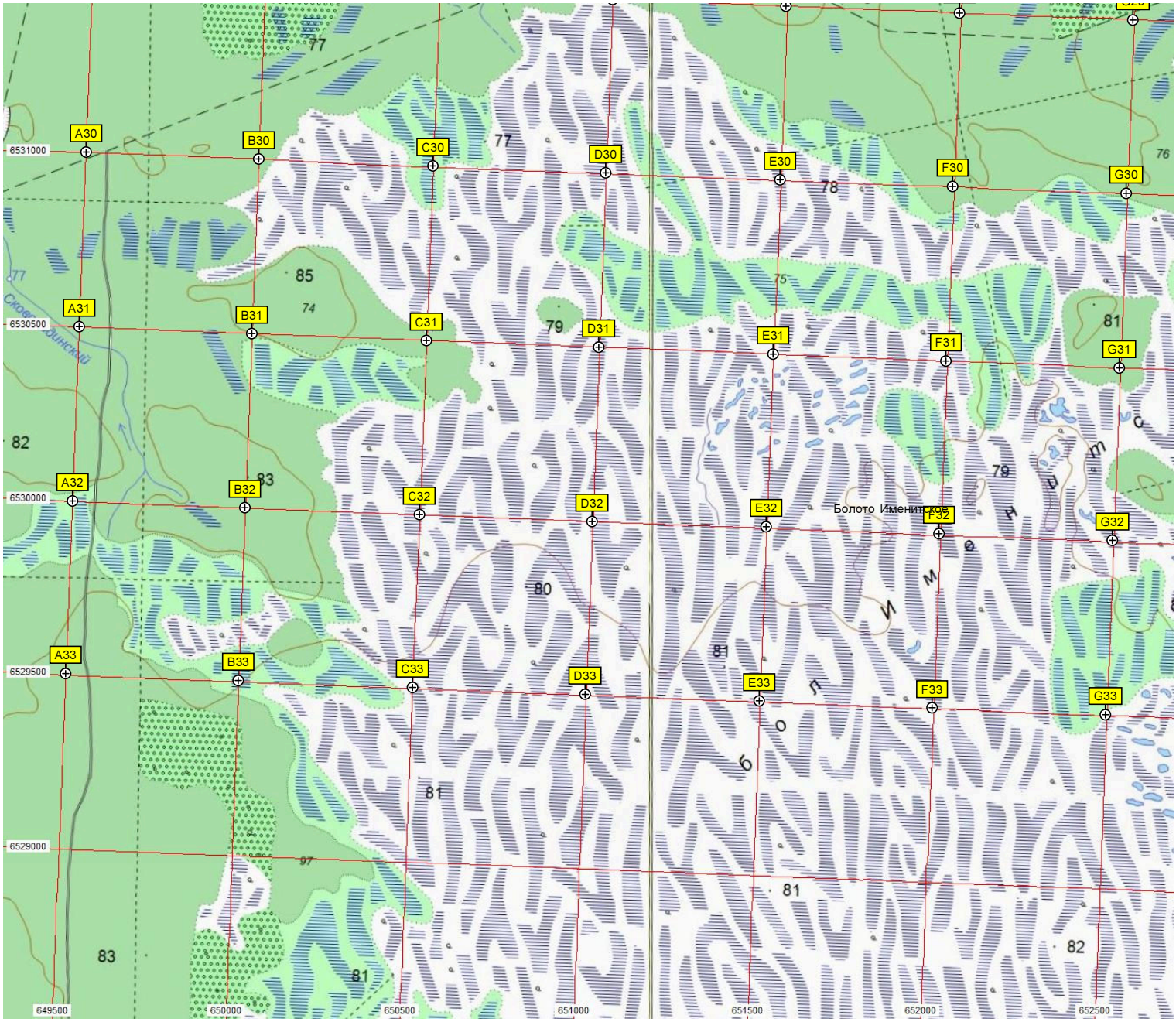
A30
B30
C30
D30
E30
F30
G30
A31
B31
C31
D31
E31
F31
G31
A32
B32
C32
D32
E32
F32
G32
A33
B33
C33
D33
E33
F33
G33
6531000
6530500
6530000
6529500
6529000
649500
650000
650500
651000
651500
652000
652500
Болото Именитое
Большое Имени
Скоп-Ленинский

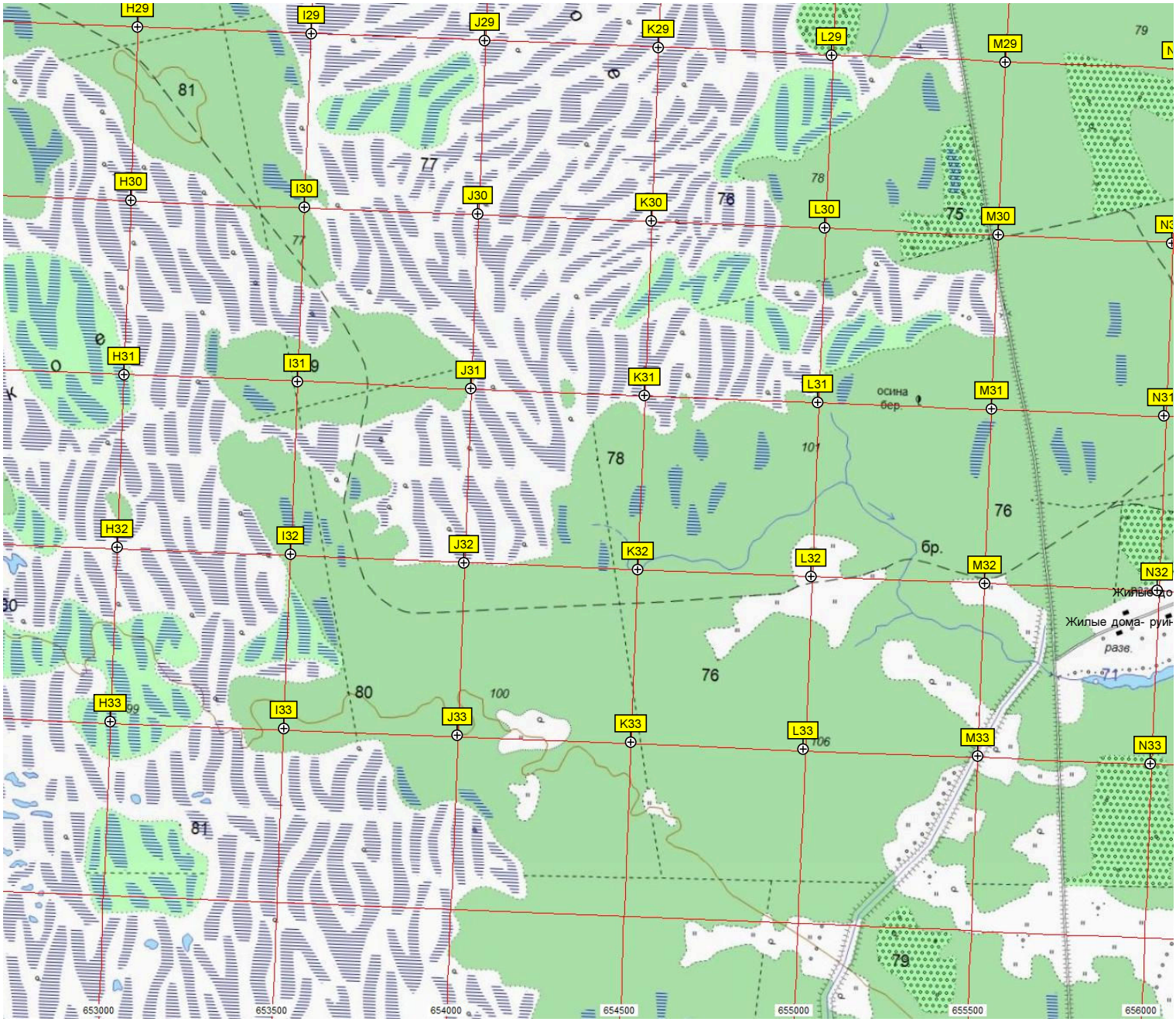
H29
I29
J29
K29
L29
M29
H30
I30
J30
K30
L30
M30
H31
I31
J31
K31
L31
M31
N31
H32
I32
J32
K32
L32
M32
N32
H33
I33
J33
K33
L33
M33
N33
осина бер.
бр.
Жилые дома- руин
разв.
653000
653500
654000
654500
655000
655500
656000

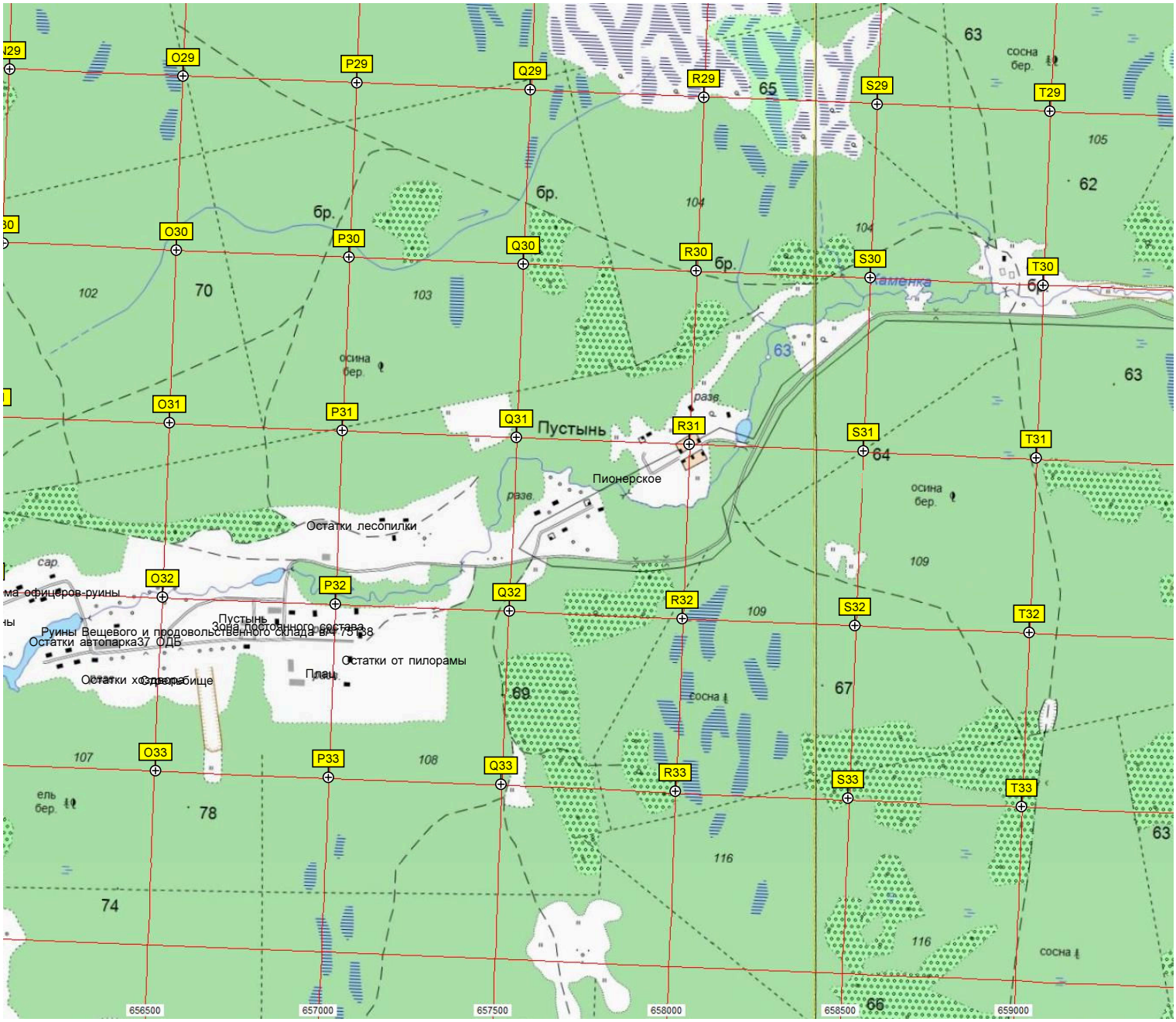
O29
P29
Q29
R29
S29
T29
O30
P30
Q30
R30
S30
T30
O31
P31
Q31
R31
S31
T31
O32
P32
Q32
R32
S32
T32
O33
P33
Q33
R33
S33
T33
Пустынь
Пионерское
Остатки лесопилки
Руины Вещевого и продовольственного склада
Остатки автопарка37 ОДБ
Пустынь
зона постоянного состава
Остатки от пилорамы
Плац
656500
657000
657500
658000
658500
659000

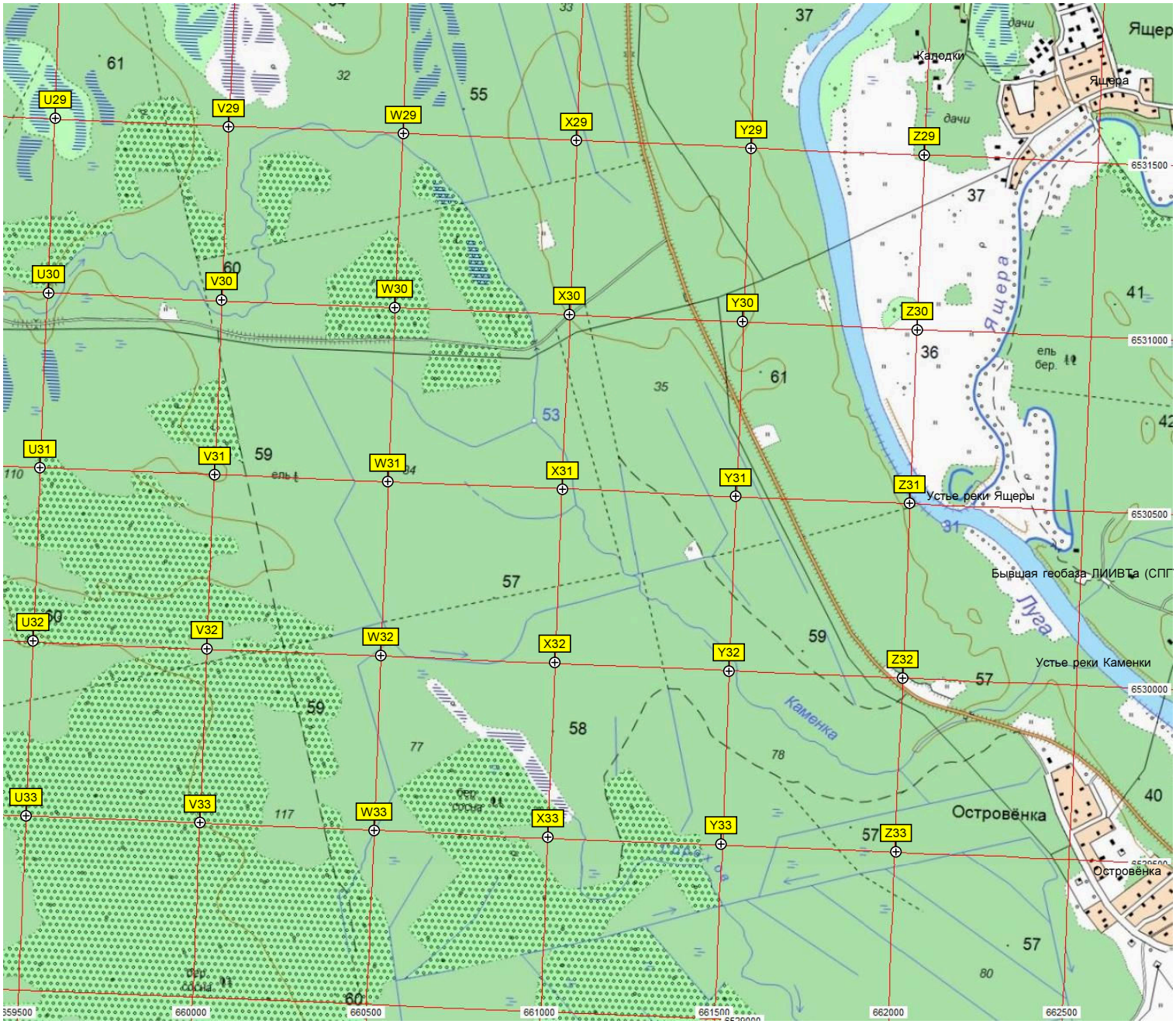
U29
V29
W29
X29
Y29
Z29
U30
V30
W30
X30
Y30
Z30
U31
V31
W31
X31
Y31
Z31
U32
V32
W32
X32
Y32
Z32
U33
V33
W33
X33
Y33
Z33
Ящера
Колодки
Устье реки Ящеры
Бывшая геобаза ЛИИВТа (СПГ
Луга
Устье реки Каменки
Каменка
Островёнка
Островёнка
6531500
6531000
6530500
6530000
659500
660000
660500
661000
661500
662000
662500