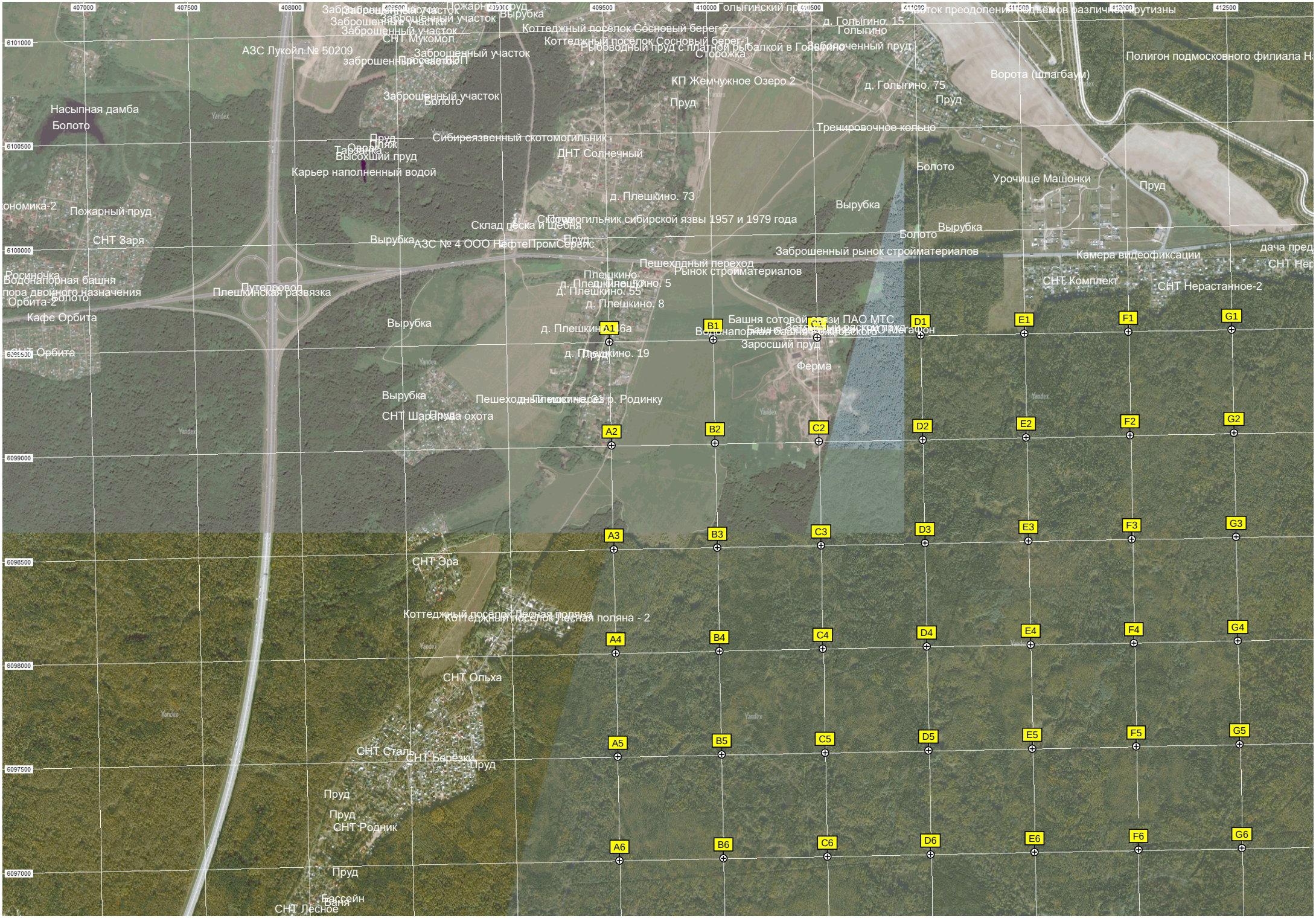
407000
407500
408000
408500
409000
409500
410000
410500
411000
411500
412000
412500
6101000
6100500
6100000
6099500
6099000
6098500
6098000
6097500
6097000
Заброшенный участок
Заброшенные участки
СНТ Мукомол
АЗС Лукойл № 50209
Пожарный пруд
Вырубка
Коттеджный посёлок Сосновый берег 2
Коттеджный посёлок Сосновый берег 1
Рыбоводный пруд с платной рыбалкой в Голыгино
Сторожка
д. Голыгино. 15
Голыгино
Заброшенный пруд
Ворота (шлагбаум)
Полигон подмосковного филиала Н
КП Жемчужное Озеро 2
д. Голыгино. 75
Пруд
Болото
Насыпная дамба
Тренировочное кольцо
Сибиреязвенный скотомогильник
ДНТ Солнечный
Высохший пруд
Карьер наполненный водой
Урочище Машонки
д. Плешкино. 73
Скотомогильник сибирской язвы 1957 и 1979 года
Склад песка и щебня
Пожарный пруд
СНТ Заря
АЗС № 4 ООО НефтеПромСервис
Заброшенный рынок стройматериалов
Камера видеофиксации
Пешеходный переход
Рынок стройматериалов
Водонапорная башня
Плешкинская развязка
Путепровод
д. Плешкино. 5
д. Плешкино. 55
д. Плешкино. 8
СНТ Комплект
СНТ Нерастанное-2
Кафе Орбита
СНТ Орбита
д. Плешкино. 146а
Башня сотовой связи ПАО МТС
Заросший пруд
Ферма
д. Плешкино. 19
Пешеходный переход через р. Родинку
СНТ Шарада
Рыбная охота
СНТ Эра
Коттеджный посёлок Лесная поляна
Коттеджный посёлок Лесная поляна - 2
СНТ Ольха
СНТ Сталь
СНТ Берёзки
Пруд
СНТ Родник
Бассейн
Баня
СНТ Лесное
A1
B1
D1
E1
F1
G1
A2
B2
C2
D2
E2
F2
G2
A3
B3
C3
D3
E3
F3
G3
A4
B4
C4
D4
E4
F4
G4
A5
B5
C5
D5
E5
F5
G5
A6
B6
C6
D6
E6
F6
G6


413000
413500
414000
414500
415000
415500
416000
416500
417000
417500
418000
418500
419000
Вырубка
Научно-исследовательского тракторного института
Поворот
Башня
Автобусная остан
Шитовая/Управление
Руины КПП
Руины казармы дежурной смены
Руины насосной станции
Большой земляной вал
Электрическая подстанция (ПС) № 274 Ёлкино 35/6 кВ
Бывшее овощехранилище
Развалины казармы
Развалины штаба
Заброшенный многоквартирный дом
Развалины многоквартирного дома
Шлагбаум
Закрытый коттеджный
СНТ Колычево
Пруд
Плотина
Садоводческое товарищество Колычево
Колычево
Часовня
Искусственный пруд
Охотбаза
Руины ангара С-300ПС
Антенно-мачтовое сооруже
Триангуляционный пункт
Руины
H1
I1
J1
K1
L1
M1
N1
O1
P1
Q1
R1
S1
T1
H2
I2
J2
K2
L2
M2
N2
O2
P2
Q2
R2
S2
T2
H3
I3
J3
K3
L3
M3
N3
O3
P3
Q3
R3
S3
T3
H4
I4
J4
K4
L4
M4
N4
O4
P4
Q4
R4
S4
T4
H5
I5
J5
K5
L5
M5
N5
O5
P5
Q5
R5
S5
T5
H6
I6
J6
K6
L6
M6
N6
O6
P6
Q6
R6
S6
T6

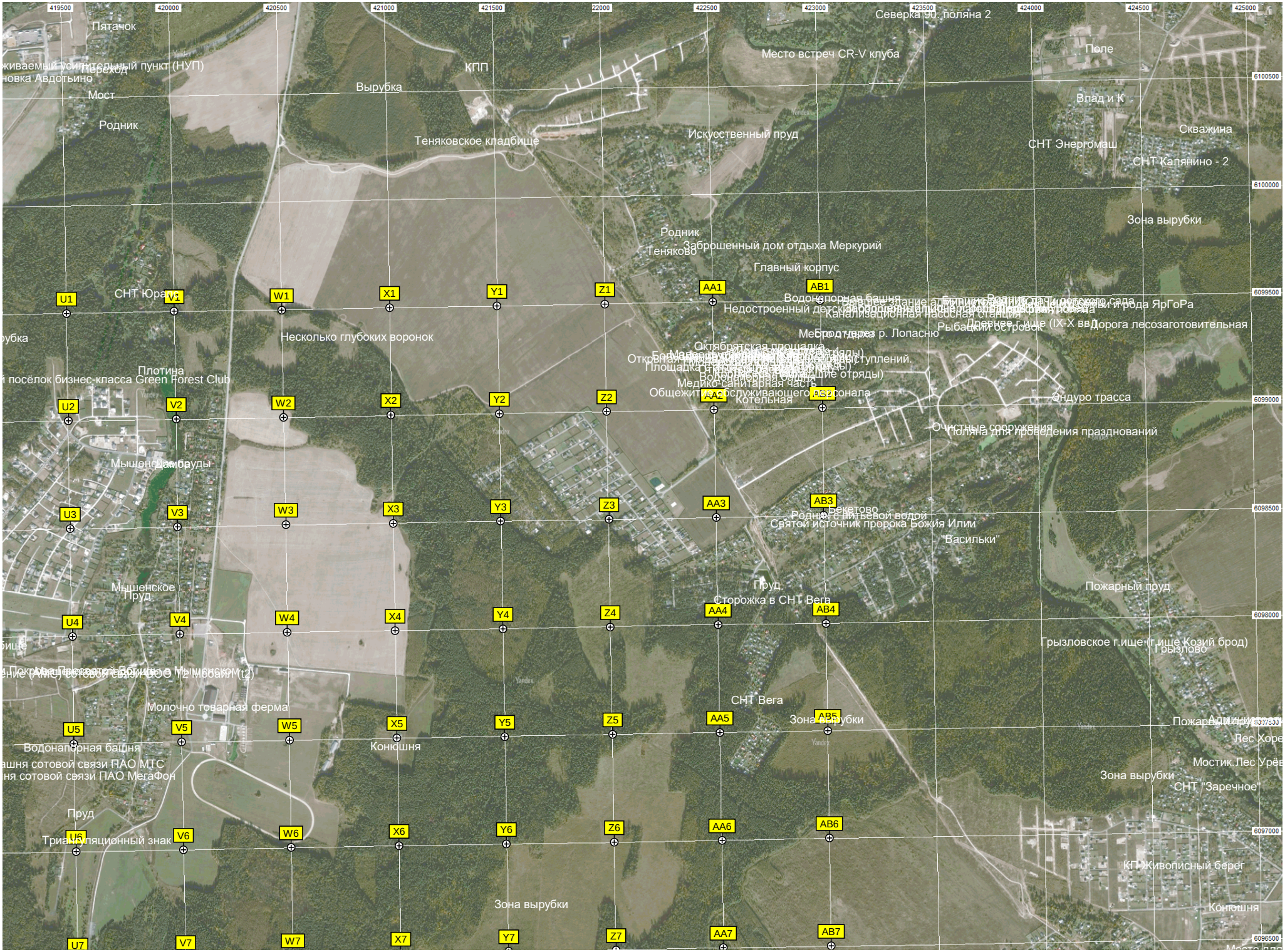
419500
420000
420500
421000
421500
22000
422500
423000
423500
424000
424500
425000
6100500
6100000
6099500
6099000
6098500
6098000
6097500
6097000
6096500
Пятачок
Северка 90. поляна 2
Место встреч CR-V клуба
Поле
КПП
Вырубка
Мост
Родник
Теняковское кладбище
Искусственный пруд
Впад и К
Скважина
СНТ Энергомаш
СНТ Калянино - 2
Зона вырубки
Родник
Теняково
Заброшенный дом отдыха Меркурий
Главный корпус
СНТ Юра
Несколько глубоких воронок
Плотина
Рыбацкий островок
Дорога лесозаготовительная
Октябрятская площадка
Медико-санитарная часть
Котельная
Фундуро трасса
Очистные сооружения
Поляна для проведения празднований
Мышенские пруды
Рекетово
Родник с питьевой водой
Святой источник пророка Божия Илии
"Васильки"
Мышенское Пруд
Пруд
Сторожка в СНТ Вега
Пожарный пруд
Грызловское г.ище (г.ище Козий брод)
Грызлово
Молочно товарная ферма
СНТ Вега
Зона вырубки
Водонапорная башня
Конюшня
Лес Хоре
Мостик Лес Урёв
Зона вырубки
СНТ "Заречное"
Пруд
Триангуляционный знак
КП Живописный берег
Конюшня
Зона вырубки
U1
V1
W1
X1
Y1
Z1
AA1
AB1
U2
V2
W2
X2
Y2
Z2
AA2
AB2
U3
V3
W3
X3
Y3
Z3
AA3
AB3
U4
V4
W4
X4
Y4
Z4
AA4
AB4
U5
V5
W5
X5
Y5
Z5
AA5
AB5
U6
V6
W6
X6
Y6
Z6
AA6
AB6
U7
V7
W7
X7
Y7
Z7
AA7
AB7


Пожарный пруд
Пруд
СНТ Агро
СНТ Южное
Пожарный пруд
Пруд
Энергия
СНТ Гранит
Пруд
СНТ Алеко
Пруд
урочище Деревни Остроумовы Речмы.
Строящийся коттеджный посёлок Петрухино Дальнее
Пруд
Петрухино
Коттеджный посёлок Чудо-град
Коттеджный посёлок Петрухино-1
Частный пруд
ДПК Большие Всходы
Коттеджный посёлок Покровские земли
Башня сотовой связи ПАО МегаФон
Всходы
Водонапорная башня
Свиноферма
Платная рыбалка
Платная рыбалка
Платная рыбалка
Урочище Белый лес
Арнеево
Башня сотовой связи ПАО ВымпелКом (билайн)
Платной рыбалки
ДПК Приокский заповедник
Пруд
Мост
Лесное озеро
Автогужевой мост через рек
Воскресенки
Строящийся коттеджный посёлок Воскре
Поселок "Солнечные дачи"
Пруд
Строительство неизвестн
A7 B7 C7 D7 E7 F7 G7
A8 B8 C8 D8 E8 F8 G8
A9 B9 C9 D9 E9 F9 G9
A10 B10 C10 D10 E10 F10 G10
A11 B11 C11 D11 E11 F11 G11
A12 B12 C12 D12 E12 F12 G12
A13 B13 C13 D13 E13 F13 G13
A14 B14 C14 D14 E14 F14 G14
A15 B15 C15 D15 E15 F15


H7 I7 J7 K7 L7 M7 N7 O7 P7 Q7 R7 S7 T7
H8 I8 J8 K8 L8 M8 N8 O8 P8 Q8 R8 S8 T8
H9 I9 J9 K9 L9 M9 N9 O9 P9 Q9 R9 S9 T9
H10 I10 J10 K10 L10 M10 N10 O10 P10 Q10 R10 S10 T10
H11 I11 J11 K11 L11 M11 N11 O11 P11 Q11 R11 S11 T11
H12 I12 J12 K12 L12 M12 N12 O12 P12 Q12 R12 S12 T12
H13 I13 J13 K13 L13 M13 N13 O13 P13 Q13 R13 S13 T13
H14 I14 J14 K14 L14 M14 N14 O14 P14 Q14 R14 S14 T14
H15 I15 J15 K15 L15 M15 N15 O15 P15 Q15 R15 S15 T15
Пруд
Погари
Лесная дорога
Место крушения
Строящийся коттеджный поселок Лесной пруд
Остров
Пруд
Пейнтбольный клуб
Спортивно-туристический комплекс
Мост
Исток реки Речма
КПП
Аэроклуб АБН Аэро
Ангар
Церковь Казанской иконы Божией Матери
Многоквартирный жилой дом
Газозаправочная станция
дер. Новинки-Бегичево. 27
дер. Новинки-Бегичево. 57
Взлётно-посадочная полоса
Аэродром Новинки
Корпус МиГ-29
Жилой корпус
Диспетчерская
Автомобильный мост через р. Речму
Автобусная остановка Новинки
Канализационная накопительная ёмкость
Сторожевой вольер
Сухостой
Земли под дачное строительство

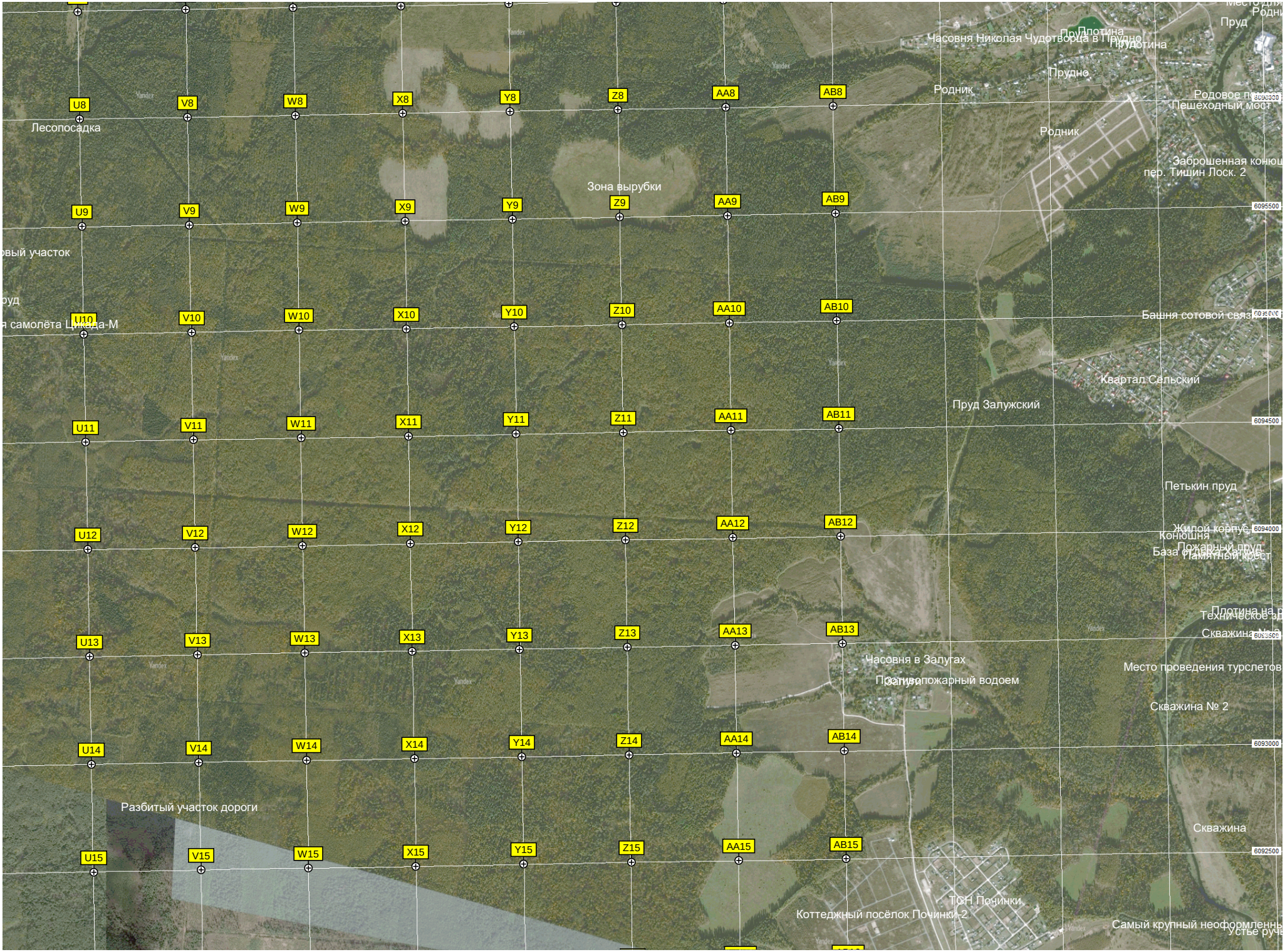
U8
V8
W8
X8
Y8
Z8
AA8
AB8
Лесопосадка
Часовня Николая Чудотворца в Прудно
Плотина
Пруд
Прудно
Родник
Родник
Пешеходный мост
Зона вырубки
U9
V9
W9
X9
Y9
Z9
AA9
AB9
6095500
пер. Тишин Лоск. 2
U10
V10
W10
X10
Y10
Z10
AA10
AB10
Башня сотовой связ
Квартал Сельский
Пруд Залужский
U11
V11
W11
X11
Y11
Z11
AA11
AB11
6094500
Петькин пруд
U12
V12
W12
X12
Y12
Z12
AA12
AB12
6094000
Конюшня
Пожарный пруд
Памятный крест
Техническое з
Скважина
U13
V13
W13
X13
Y13
Z13
AA13
AB13
Часовня в Залугах
Противопожарный водоем
Место проведения турслетов
Скважина № 2
U14
V14
W14
X14
Y14
Z14
AA14
AB14
6093000
Разбитый участок дороги
Скважина
U15
V15
W15
X15
Y15
Z15
AA15
AB15
6092500
ТСН Починки
Коттеджный посёлок Починки-2
Самый крупный неоформленны
Устье руч


Памятник павшим в бою красным
Автобусная остановка
Рыбоводный Арнеевский пруд
Живописное болото
Усадьба Умара Кремлёва
Коттедж
Строящийся коттедж
СНТ Дружба
Автомобильный мостик через Речму
Председатель
Сераксеево
Автобусная остановка Сераксеево
уч. 108
Арнеевские Дачи
Ферма
Раздевалка
Лодочный причал
Весёлый
Пруд
Коттеджный поселок Арнеево
ДПК Сераксеевское
Земельный участок
Автостоянка для посетителей кладбища.
Территория гостиничного комплекса Palisad resort
ДПК Биосфера
Родник
Кладбище
Мартьяново
СНТ Мостовик
СНТ Алиса
Остановка "Дачи"
СНТ Щеголиха
СНТ Сераксеево
Родник.
Колодец
Развалины дизельной
Мартьяново
ДПК Мартьяново
Остановка "Поворот на Арнеево"
Крестьянское фермерское хозяйство Русь
Питомник растений
ДНП Полянка
Сторожка
Карьер
Остановка "Мартьяново"
Плохой участок дороги
Пруд
СНТ Приветливое
Группа карьеров
Старое стрельбище
СНТ Северный
Скважина
Заброшенное антенное поле — приёмный радиоцентр
Техническое здание
Вход в бункер
Заброшенная ферма
Градирни
Скважины водоснабжения
Ремонтно-механическая мастерская
Старое стрельбище
Общежитие
КПП
Цистерна
Водонапорная башня
A16
B16
C16
D16
E16
F16
G16
A17
B17
C17
D17
E17
F17
G17
A18
B18
C18
D18
E18
F18
G18
A19
B19
C19
D19
E19
F19
G19
A20
B20
C20
D20
E20
F20
G20
A21
B21
C21
D21
E21
F21
G21
A22
B22
C22
D22
E22
F22
G22
A23
B23
C23
D23
E23
F23
G23
A24
B24
C24
D24
E24
F24
G24
6092000
6091500
6091000
6090500
6090000
6089500
6089000
6088500
6088000


Просека
кный посёлок Бегичево
Вырубка
ок под дачное строительство
Поляна
Заросший пруд
Поляна
Поляна
Поляна
Поляна
Поляна
Болото
Скамейка-указатель
Карасиный пруд
Соймоново
Низина на дороге.
H16
I16
J16
K16
L16
M16
N16
O16
P16
Q16
R16
S16
T16
H17
I17
J17
K17
L17
M17
N17
O17
P17
Q17
R17
S17
T17
H18
I18
J18
K18
L18
M18
N18
O18
P18
Q18
R18
S18
T18
H19
I19
J19
K19
L19
M19
N19
O19
P19
Q19
R19
S19
T19
H20
I20
J20
K20
L20
M20
N20
O20
P20
Q20
R20
S20
H21
I21
J21
K21
L21
M21
N21
O21
P21
Q21
R21
S21
H22
I22
J22
K22
L22
M22
N22
O22
P22
Q22
R22
S22
H23
I23
J23
K23
L23
M23
N23
O23
P23
Q23
R23
S23
H24
I24
J24
K24
L24
M24
N24
O24
P24
Q24
R24
S24


U16
V16
W16
X16
Y16
Z16
AA16
AB16
6092000
Автобусная остановка Село Починки
СТ Полёт
Починки
U17
V17
W17
X17
Y17
Z17
AA17
AB17
6091500
Пруд
Ворота
Храм Архангела Михаила
Геофизическая обсерватория Михнево Института динамики геосфер РАН
Новый автомобильный мост через р.
Купель
Источник с колодцем
U18
V18
W18
X18
Y18
Z18
AA18
AB18
6091000
СНТ Панджшер
Родник
Автомобильный мост через Лопасню
Родник
Родник
Глубокий овраг
Бывший клуб
Недействующая молочно-товар
Башня сотовой связи ПАО
Родник
U19
V19
W19
X19
Y19
Z19
AA19
AB19
6090500
Зона вырубки
Лапино
Заброшенный склад
U20
V20
W20
X20
Y20
Z20
AA20
AB20
6090000
Силосная башня
U21
V21
W21
X21
Y21
Z21
AA21
AB21
6089500
Вырубки (очаг поражения короедом-типографом)
Вырубка
U22
V22
W22
X22
Y22
Z22
AA22
AB22
6089000
Вырубки
Вырубка
Бетонная дорога
Карстовая яма
Зона вырубки
Заброшенный двухэтажный дом
U23
V23
W23
X23
Y23
Z23
AA23
AB23
6088500
Очаг поражения короедом-типографом
Пруд
Пруд
Вырубка
Барыбино
U24
V24
W24
X24
Y24
Z24
AA24
AB24
6088000
Поле
Родник
Взлетная полоса


Садовые участки жителей
Урочище Дорки
Просека под магистральный газопровод
Очистные сооружения
Лесное озеро
Брод
Подсобное хоз-во ПНИ №2
Болото
Водонапорная башня
Трансформаторная подстанция № 283
Данковский пруд
Экологическая тропа в лесничестве "Русский лес"
Родник
Трансформаторная подстанция (ТП) № 322
Автобусная остановка
Электрическая подстанция (ПС) № 658
Хоккейная коробка
Высотная экологическая тропа "Сквозь листву"
Пожарный резервуар
Домик Лешего
Памятник местным жителям – фронтовикам. труженикам тыла
Шлагбаум
Северный КПП зубропитомника
Пруд
Метеостанция заповедника
Руины храма Николая Чудотворца
Сушки
Беседка
Кормушки для зубров
Подземный объект
Зубровый питомник
Озеро
Лесопосадки
A25
B25
C25
D25
E25
F25
G25
A26
B26
C26
D26
E26
F26
G26
A27
B27
C27
D27
E27
F27
G27
A28
B28
C28
D28
E28
F28
G28
A29
B29
C29
D29
E29
F29
G29
6087500
6087000
6086500
6086000
6085500
6085000
6084500
6084000
406500
407000
407500
408000
408500
409000
409500
410000
410500
411000
411500
412000
412500

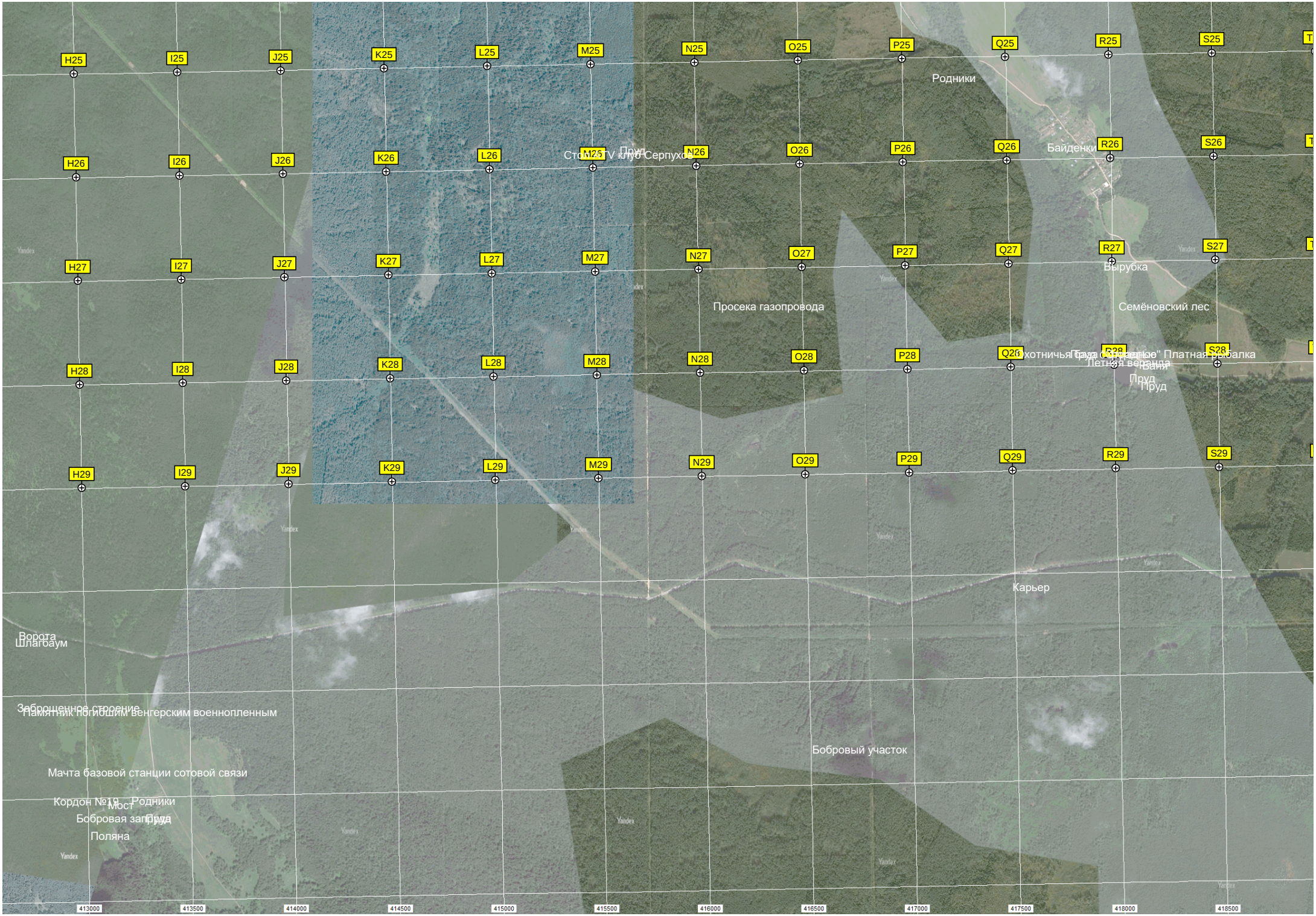
H25
I25
J25
K25
L25
M25
N25
O25
P25
Q25
R25
S25
H26
I26
J26
K26
L26
M26
N26
O26
P26
Q26
R26
S26
H27
I27
J27
K27
L27
M27
N27
O27
P27
Q27
R27
S27
H28
I28
J28
K28
L28
M28
N28
O28
P28
Q28
R28
S28
H29
I29
J29
K29
L29
M29
N29
O29
P29
Q29
R29
S29
Родники
Пруд
Байденки
Вырубка
Просека газопровода
Семёновский лес
Платная рыбалка
Летняя веранда
Пруд
Карьер
Ворота
Шлагбаум
Заброшенное строение
Памятник погибшим венгерским военнопленным
Бобровый участок
Мачта базовой станции сотовой связи
Кордон №19
Мост
Родники
Бобровая запруда
Пруд
Поляна
413000
413500
414000
414500
415000
415500
416000
416500
417000
417500
418000
418500


Зона вырубки
Пешеходный мост
Поле
Родник
Кладбище
Часовня
Необслуживаемый усилительный пункт (НУП)
Храм Рождества Христова
Мост через реку
Каменищевский стол
Каменищи
Родник
Обустроенное костровище. ухоженная полянка
Большая ель
Коттедж
Ферма
Запруда
Коллектор
Радиомачта
Поле
Озеро
Болото
Болото
Урочище Медовка
Пункт Государственной геодезической сети 1 го класса
Игумновское кладбище
Колодец с очень вкусной водой
Игумново
Лесничество
Пруд
Колодец
Храм Флора и Лавра
Болото
Грибок
Карьеры
Брод "На углу"
U25
V25
W25
X25
Y25
Z25
AA25
AB25
U26
V26
W26
X26
Y26
Z26
AA26
AB26
U27
V27
W27
X27
Y27
Z27
AA27
AB27
U28
V28
W28
X28
Y28
Z28
AA28
AB28
U29
V29
W29
X29
Y29
Z29
AA29
AB29
6087500
6087000
6086500
6086000
6085500
6085000
6084500
6084000
6083500
419000
419500
420000
420500
421000
421500
422000
422500
423000
423500
424000
424500