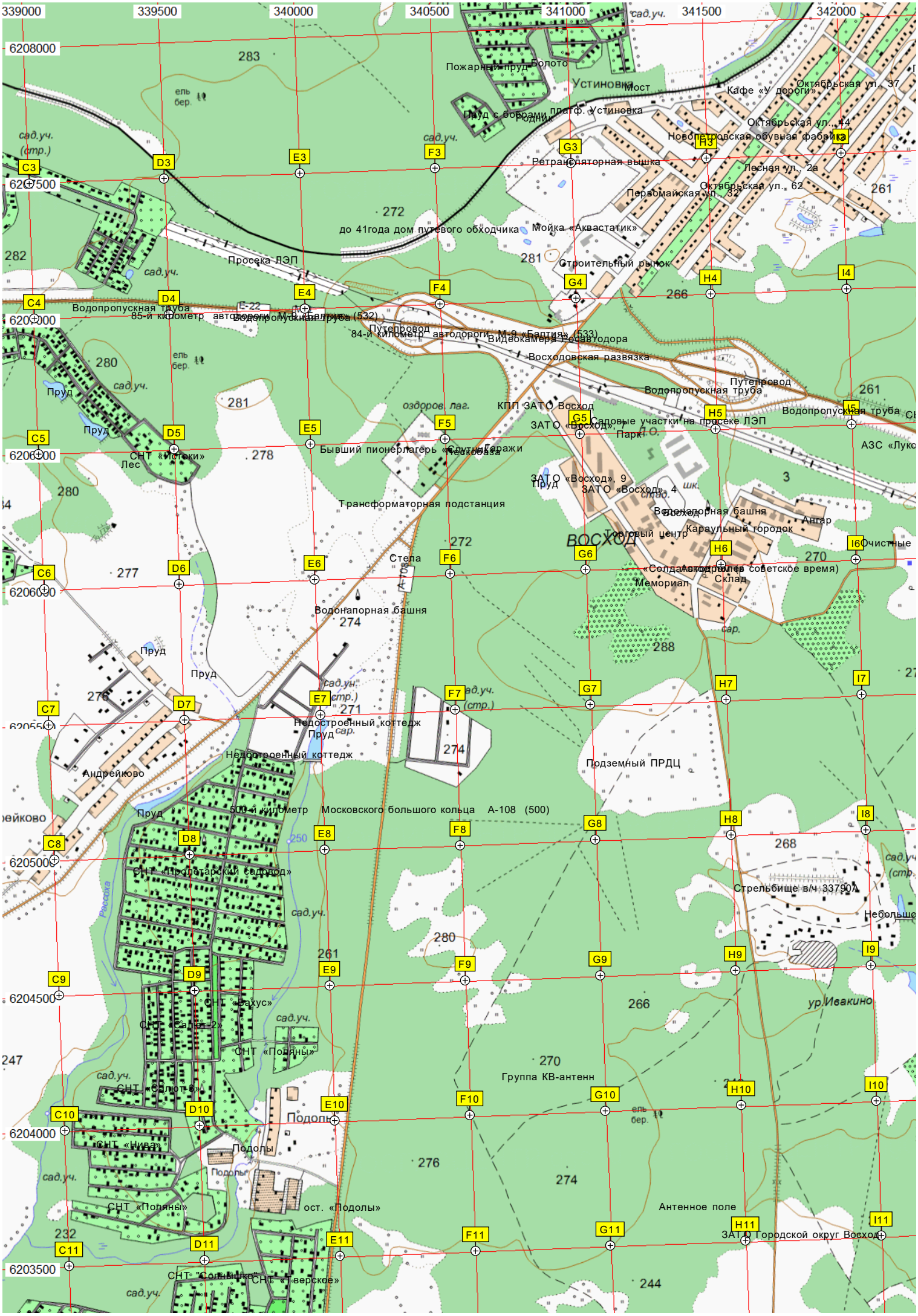
339000
339500
340000
340500
341000
341500
342000
6208000
6207500
6207000
6206500
6206000
6205500
6205000
6204500
6204000
6203500
Пожарный пруд
Болото
Устиновка
Мост
Кафе «У дороги»
Октябрьская ул., 37
Пруд с борами
Родник
платф. Устиновка
Октябрьская ул., 14
Новопетровская обувная фабрика
Ретрансляторная вышка
Лесная ул., 2а
Первомайская ул., 32
Октябрьская ул., 62
до 41года дом путевого обходчика
Мойка «Аквастатик»
Просека ЛЭП
Строительный рынок
Водопропускная труба
85-й километр автодороги М-9 «Балтия» (532)
Путепровод
84-й километр автодороги М-9 «Балтия» (533)
Видеокамера Росавтодора
Восходовская развязка
Путепровод
Водопропускная труба
Пруд
оздоров. лаг.
КПП ЗАТО Восход
ЗАТО «Восход»
Садовые участки на просеке ЛЭП
Парк
Водопропускная труба
АЗС «Лук
СНТ «Истоки»
Лес
Бывший пионерлагерь «Спутник»
Гаражи
Пескобаза
ЗАТО «Восход», 9
ЗАТО «Восход», 4
Трансформаторная подстанция
Водонапорная башня
Ангар
Караульный городок
Торговый центр
ВОСХОД
Очистные
Степа
«Солдат» (в советское время)
Мемориал
Склад
Водонапорная башня
Пруд
Недостроенный коттедж
Подземный ПРДЦ
Андрейково
500-й километр Московского большого кольца А-108 (500)
СНТ «Пролетарский садовод»
Стрельбище в/ч 33790А
Небольшо
СНТ «Бахус»
СНТ «Салют-2»
СНТ «Поляны»
ур.Ивакино
Группа КВ-антенн
СНТ «Салют-6»
Подолы
СНТ «Нива»
ост. «Подолы»
Антенное поле
ЗАТО Городской округ Восход
СНТ "Солнышко"
СНТ «Тверское»

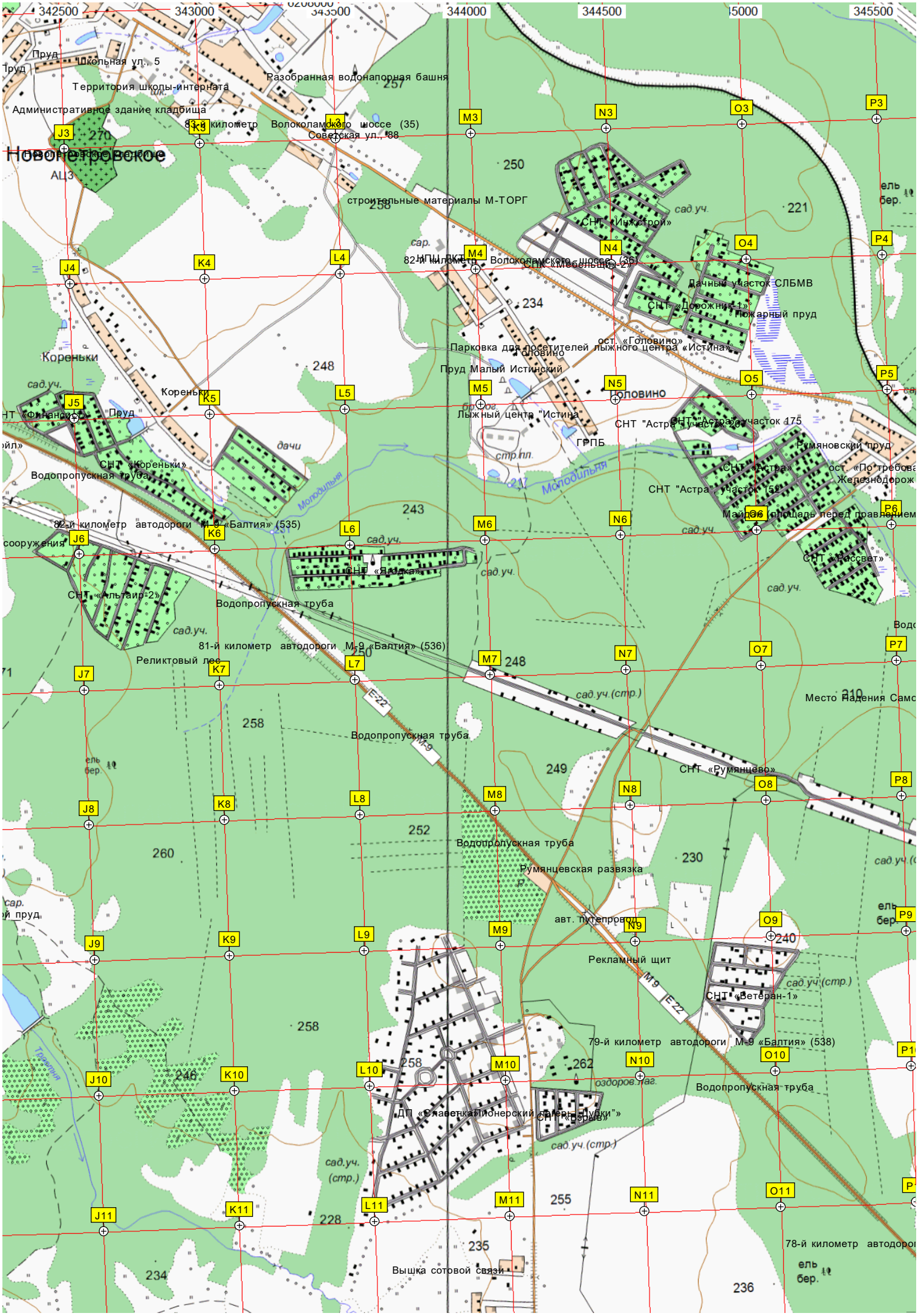
342500
343000
343500
344000
344500
345000
345500
Пруд
Школьная ул., 5
Территория школы-интерната
Разобранная водонапорная башня
Административное здание кладбища
83-й километр Волоколамского шоссе (35)
Советская ул., 88
Новопетровское кладбище
АЦЗ
строительные материалы М-ТОРГ
СНТ «Инжстрой»
ИПЦ ПКТ
82-й километр Волоколамского шоссе (36)
СНТ «Колосья»
Дачный участок СЛБМВ
СНТ «Дорожник-1»
Пожарный пруд
ост. «Головино»
Парковка для посетителей лыжного центра «Истина»
Головино
Пруд Малый Истинский
Лыжный центр "Истина"
Коренки
Коренки
СНТ "Финансист"
Пруд
дачи
СНТ «Коренки»
Водопропускная труба
Молодильня
ГРПБ
СНТ "Астра", участок 175
СНТ "Астра", участок 207
Румяновский пруд
СНТ «Астра»
ост. «По требова
Железнодорож
СНТ "Астра", участок 152
Майдан (площадь перед правлением
82-й километр автодороги М-9 «Балтия» (535)
сооружения
СНТ «Ялдка»
СНТ «Рассвет»
СНТ «Альтаир-2»
Водопропускная труба
81-й километр автодороги М-9 «Балтия» (536)
Реликтовый лес
Место падения Самс
Водопропускная труба
СНТ «Румянцево»
Водопропускная труба
Румянцевская развязка
авт. путепровод
Рекламный щит
СНТ «Ветеран-1»
79-й километр автодороги М-9 «Балтия» (538)
Водопропускная труба
ДП «Славенка» Пионерский лагерь «Дубки»
СНТ «Обрыв»
Вышка сотовой связи
78-й километр автодоро
Трехгорка
оздоров.лаг.
сад.уч.
сад.уч.(стр.)
сар.
ель бер.
M3
N3
O3
P3
M4
N4
O4
P4
K4
L4
J4
K5
L5
M5
N5
O5
P5
J5
K6
L6
M6
N6
O6
P6
J6
K7
L7
M7
N7
O7
P7
J7
K8
L8
M8
N8
O8
P8
J8
K9
L9
M9
N9
O9
P9
J9
K10
L10
M10
N10
O10
J10
K11
L11
M11
N11
O11
J11
E-22
M-9
250
257
256
221
234
248
243
250
248
249
230
240
258
260
252
258
246
258
262
255
228
235
234
236

346000
346500
347000
347500
348000
348500
Бывшая водокачка
Болото
Корпус младших групп
Просека ЛЭП
шлагбаум
Овраг
Болото
Руины пионерл
Развалины 3-этажн
Развалины
ост. «Пионерский лагерь „Дружба"»
Пожарный пруд
Бывшее топливохранилище
Казарма
Склад
Разъезд у въезда в часть
ж/д. боксы
ж/д. тупик
Хранилище ракетного топлива
КПП
Хранилище ракетного топлива
Румянцево
Продуктовый магазин
ж/д. переезд
Новая ул., 18
Пилорама
Тяговая электрическая подстанция (ТЭС) № 423 «Румянцево» 110/35/6/=3 кВ
Сельхоз база
Летнее кафе «Праздник живота»
ост. «Станция Румянцево»
Водозаборный узел
ж/д. станция Румянцево
Волоколамское шоссе, 71
Вытяжной тупик
Просека
Детский сад (здание № 1)
Пожарный водоем
Заброшенный лесопильный комбинат
Лесопильный цех
Пруд
ООО "К-флекс"
Школьная 56
Школьная ул., 35
Волоколамское шоссе, 115
завод ООО «ТрансДорГрупп»
Ангар
Бывшая швейная фабрика колхоза "Курсаков
Школьный стадион и футбольное поле
Румянцево
78-й километр Волоколамского шоссе (40)
Магазин стройматериалов
Гаражи
ж/д. ул., 1
ТП №204
Поля фильтрации пос. Румянцево
Дуплево
СНТ «Лесное»
СНТ "Рижская Дубрава"
Курсаковская
пос. Курсаково, 12
Детский сад № 37
Курсаково
ост. «Дуплёво»
Участок
Бедник
СНТ «Красная Горка»
Бывший пруд усадьбы Румянцевых
СНТ «Лесные дали»
СНТ «Зелёный городок»
Курсаковская средняя школа
пос. Курсаково, 22
Сквер и детская площадка
АЗС
п.Курсаково
Бутырки
п.Д.О.Румянцево
СНТ «Визит»
Футбольное поле и бывший отстойник
Сараи
Пруд Новый
СНТ «Молодильня»
Бывший песчаный карьер
Озеро
Братская могила
Бобровая плотина
Очистные сооружения
Бутырки
Бывшая Рубцовская ферма совхоза "Курсаково"
76-й километр
СНТ «Мосгазсельстрой-9»
Дачный поселок Дубовая роща
Пруд Торфяной
уч. 421
СНТ «Лужки-89»
Родник
Q3
R3
S3
T3
U3
V3
Q4
R4
S4
T4
U4
V4
Q5
R5
S5
T5
U5
V5
Q6
R6
S6
T6
U6
V6
Q7
R7
S7
T7
U7
V7
Q8
R8
S8
T8
U8
V8
Q9
R9
S9
T9
U9
V9
Q10
R10
S10
T10
U10
V10
Q11
R11
S11
T11
U11
V11
R12
S12
T12
U12
V12

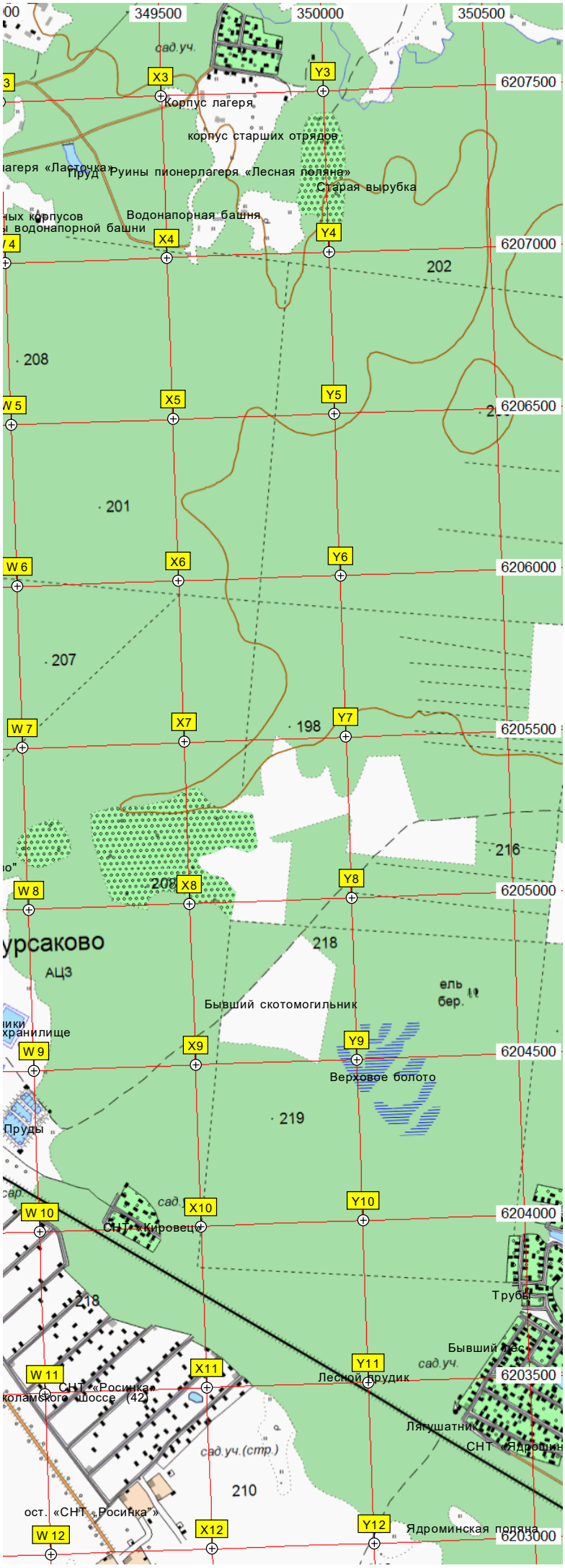
349500
350000
350500
6207500
6207000
6206500
6206000
6205500
6205000
6204500
6204000
6203500
6203000
сад.уч.
Корпус лагеря
корпус старших отрядов
Руины пионерлагеря «Лесная поляна»
Старая вырубка
Водонапорная башня
202
208
201
207
198
216
218
219
210
Бывший скотомогильник
Верховое болото
Лесной прудик
Трубы
Лягушатник
Ядроминская поляна
ост. «СНТ «Росинка»»
X3
Y3
X4
Y4
X5
Y5
X6
Y6
X7
Y7
X8
Y8
X9
Y9
X10
Y10
X11
Y11
X12
Y12
W 5
W 6
W 7
W 8
W 9
W 10
W 11
W 12

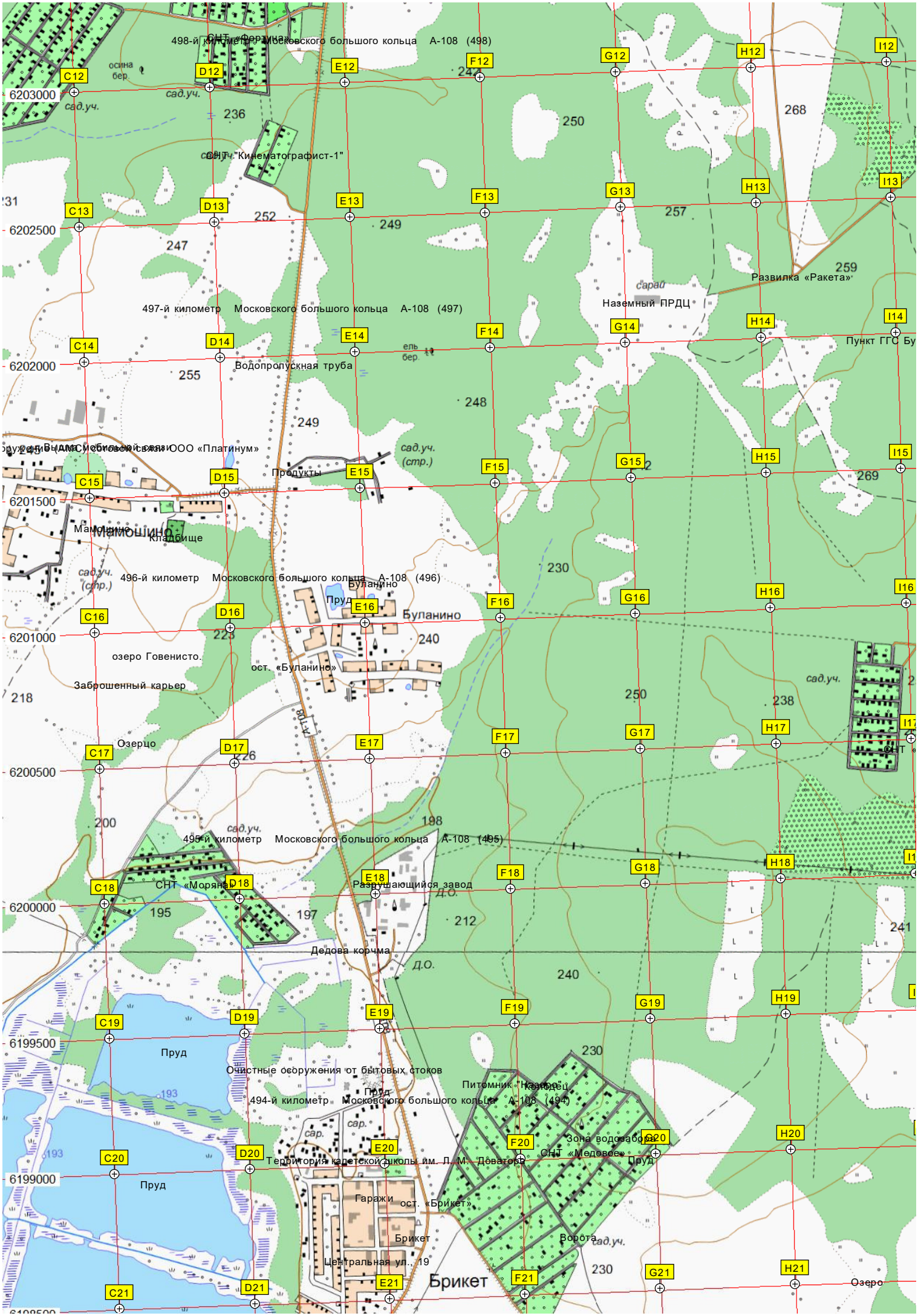
498-й километр Московского большого кольца А-108 (498)
СНТ «Фортуна»
осина бер.
сад.уч.
СНТ "Кинематографист-1"
497-й километр Московского большого кольца А-108 (497)
Развилка «Ракета»
Наземный ПРДЦ
сарай
Пункт ГГС Бу
Водопропускная труба
ель бер.
Продукты
496-й километр Московского большого кольца А-108 (496)
Буланино
Пруд
Кладбище
озеро Говенисто.
ост. «Буланино»
Заброшенный карьер
Озерцо
495-й километр Московского большого кольца А-108 (495)
СНТ «Моряна»
Разрушающийся завод
Дедова корчма
Пруд
Очистные сооружения от бытовых стоков
494-й километр Московского большого кольца А-108 (494)
Питомник «Назарец»
Зона водозабора
СНТ «Медовое»
Территория кадетской школы им. Л. М. Деватова
Гаражи
ост. «Брикет»
Брикет
Ворота
Центральная ул., 19
Озеро

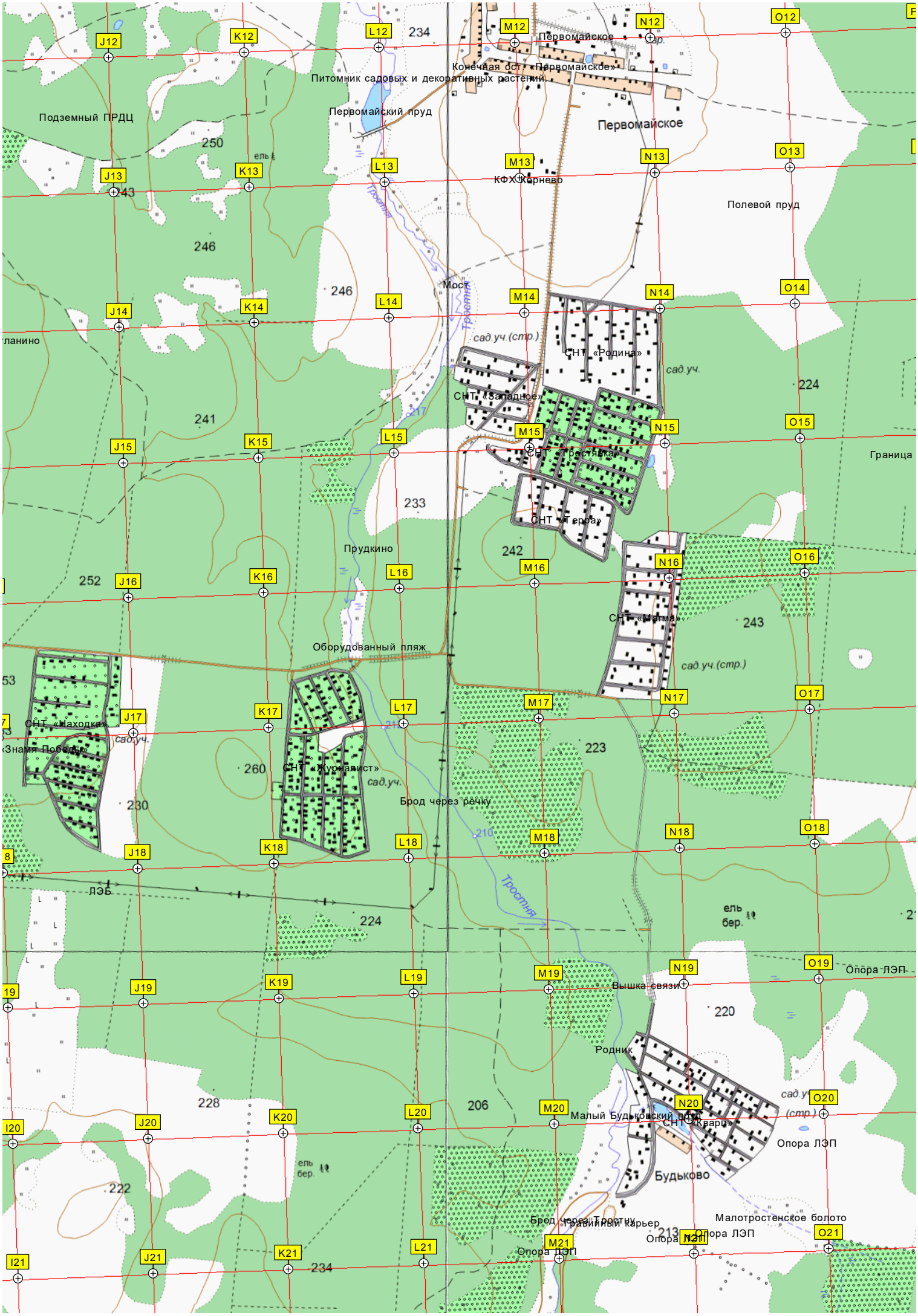
Первомайское
Конечная ост. «Первомайское»
Питомник садовых и декоративных растений
Первомайский пруд
Подземный ПРДЦ
Первомайское
КФХ Корнево
Полевой пруд
Мост
Тростня
сад.уч.(стр.)
СНТ «Родина»
сад.уч.
СНТ «Западное»
СНТ «Тростянка»
СНТ «Тера»
Граница
Прудкино
СНТ «Магма»
сад.уч.(стр.)
Оборудованный пляж
СНТ «Находка»
«Знамя Победы»
сад.уч.
СНТ «Журналист»
сад.уч.
Брод через речку
ЛЭП
Тростня
ель бер.
Опора ЛЭП
Вышка связи
Родник
Малый Будьковский пруд
СНТ «Кварц»
сад.уч.(стр.)
Опора ЛЭП
Будьково
Брод через Тростну
Гравийный карьер
Опора ЛЭП
Малотростенское болото
Опора ЛЭП
Опора ЛЭП

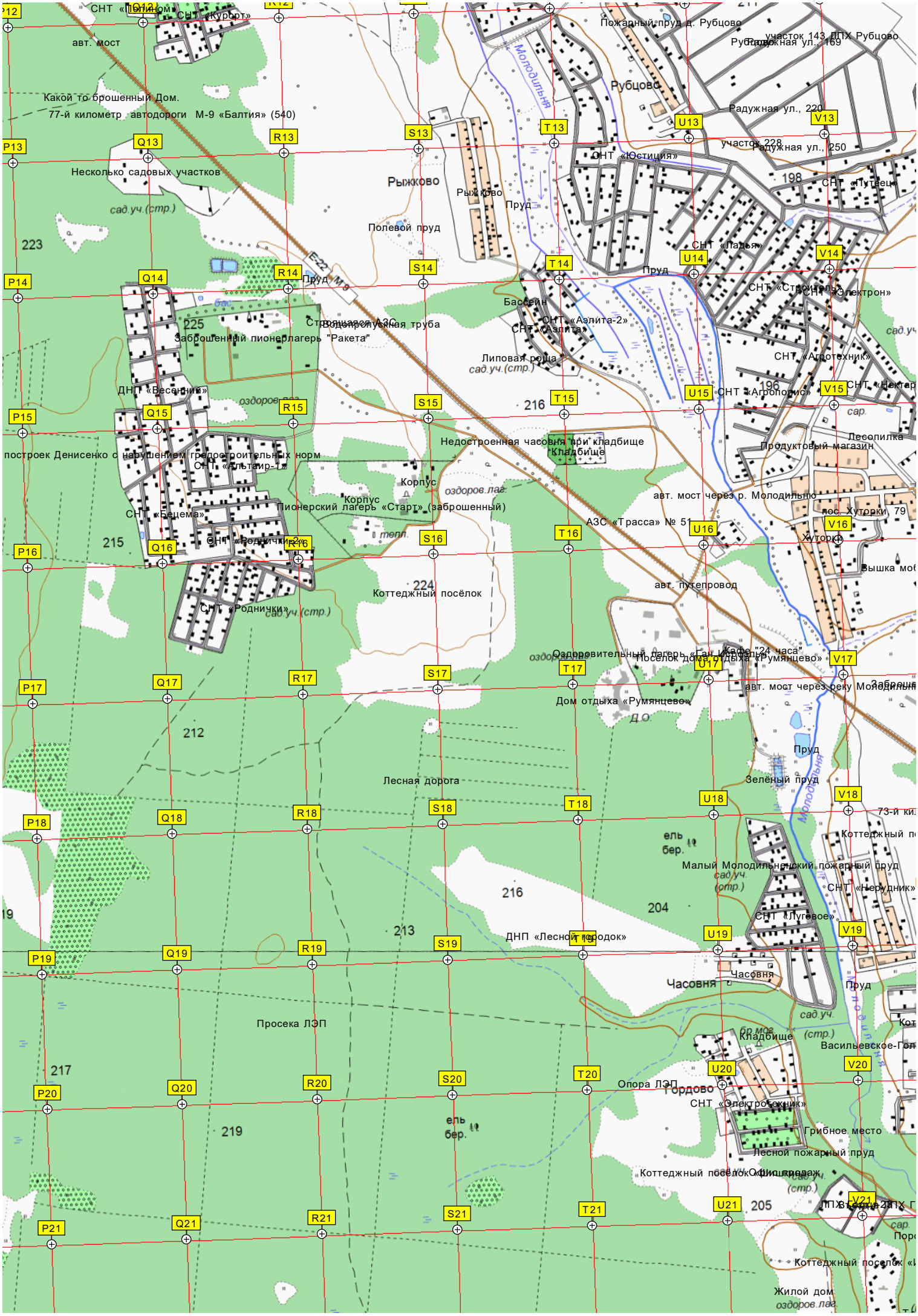
СНТ «Полином»
СНТ «Курорт»
авт. мост
Какой то брошенный Дом.
77-й километр автодороги М-9 «Балтия» (540)
Несколько садовых участков
Рыжково
Полевой пруд
Пруд
Пожарный пруд д. Рубцово
Рубцово
Радужная ул., 169
участок 143, ПТХ Рубцово
Радужная ул., 220
участок 228
Радужная ул., 250
СНТ «Юстиция»
СНТ «Путеец»
СНТ «Лалья»
СНТ «Строитель»
СНТ «Электрон»
Бассейн
СНТ «Аэлита-2»
СНТ «Аэлита»
Липовая роща
СНТ «Агротехник»
СНТ «Агрополис»
Заброшенный пионерлагерь "Ракета"
ДНП «Весенний»
построек Денисенко с нарушением градостроительных норм
СНТ «Альтаир-1»
Недостроенная часовня при кладбище
Кладбище
Лесопилка
Продуктовый магазин
Корпус
Пионерский лагерь «Старт» (заброшенный)
СНТ «Бецема»
СНТ «Роднички-2»
СНТ «Роднички»
Коттеджный посёлок
АЗС «Трасса» № 51
авт. мост через р. Молодильню
лес. Хуторки, 79
Хуторки
авт. путепровод
Оздоровительный лагерь «Ган Юсаф»
Поселок дома отдыха «Румянцево»
Касса "24 часа"
авт. мост через реку Молодильня
Дом отдыха «Румянцево»
Лесная дорога
Зелёный пруд
Малый Молодильненский пожарный пруд
СНТ «Нерудник»
СНТ «Луговое»
ДНП «Лесной городок»
Часовня
Просека ЛЭП
Кладбище
Васильевское-Гор
Опора ЛЭП
Гордово
СНТ «Электротехник»
Грибное место
Лесной пожарный пруд
Коттеджный посёлок «Фиш-трейдер»
Коттеджный посёлок «И
Жилой дом
Молодильня
E-22
M-9
223
225
224
216
215
212
213
204
217
219
205
198
196

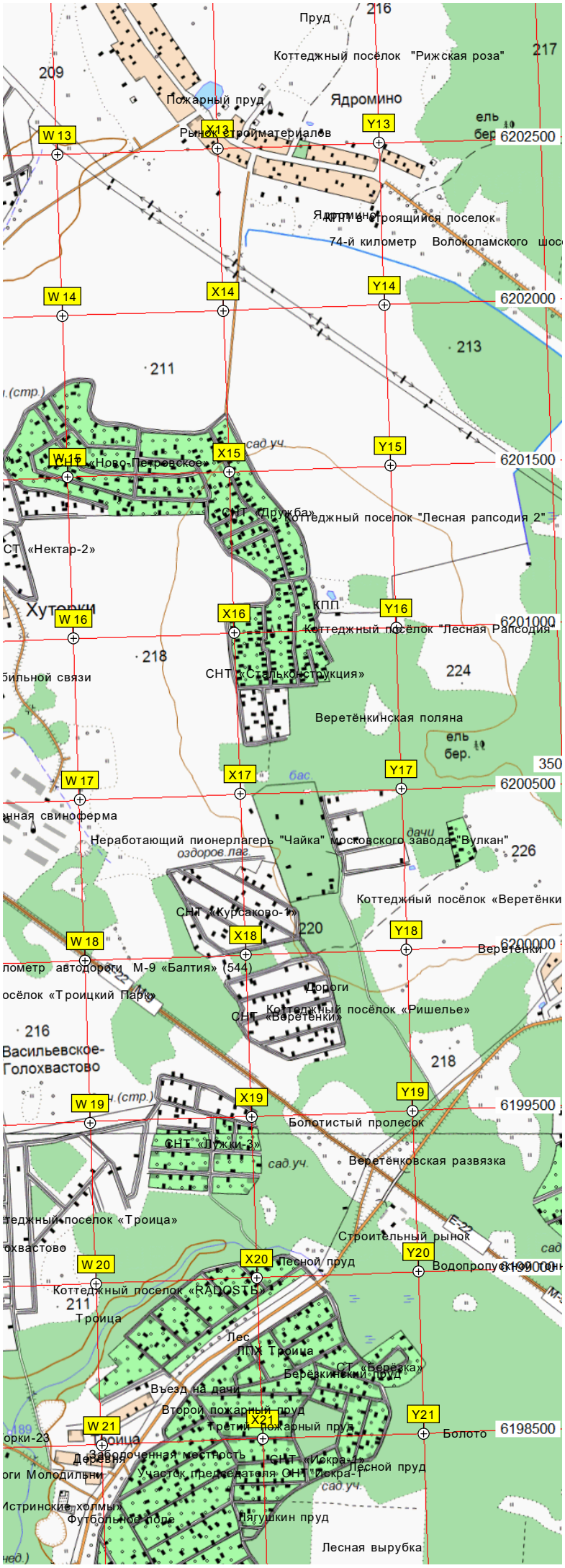
Пруд
216
217
209
Коттеджный посёлок "Рижская роза"
Пожарный пруд
Ядромино
ель
бер
Рынок стройматериалов
W 13
X13
Y13
6202500
Ядромино
СНТ в строящийся поселок
74-й километр Волоколамского шос
W 14
X14
Y14
6202000
211
213
сад.уч.
W 15
X15
Y15
6201500
СНТ «Ново-Петровское»
СНТ «Дружба»
Коттеджный поселок "Лесная рапсодия 2"
СТ «Нектар-2»
Хуторки
КПП
W 16
X16
Y16
6201000
Коттеджный посёлок "Лесная Рапсодия"
218
224
бильной связи
СНТ «Стальконструкция»
Веретёнкинская поляна
ель
бер.
350
W 17
X17
Y17
6200500
бас
ная свиноферма
Неработающий пионерлагерь "Чайка" московского завода "Вулкан"
дачи
оздоров.лаг
226
Коттеджный посёлок «Веретёнки
СНТ «Курсаково-1»
220
W 18
X18
Y18
6200000
Веретёнки
лометр автодороги М-9 «Балтия» (544)
осёлок «Троицкий Парк»
Дороги
Коттеджный посёлок «Ришелье»
СНТ «Веретёнки»
216
Васильевское-
Голохвастово
218
W 19
X19
Y19
6199500
Болотистый пролесок
СНТ «Лужки-3»
сад.уч.
Веретёнковская развязка
теджный посёлок «Троица»
Строительный рынок
охвастово
E-22
сад
W 20
X20
Y20
Лесной пруд
Водопропуск
6199000
Коттеджный посёлок «RADOSTЬ»
211
Троица
Лес
ЛПХ Троица
СТ «Берёзка»
Берёзкинский пруд
Въезд на дачи
Второй пожарный пруд
W 21
X21
Y21
Третий пожарный пруд
Болото
6198500
орки-23
Троица
Заболоченная местность
СНТ «Искра-1»
Лесной пруд
оги Молодильни
Участок председателя ОНТ "Искра-1"
сад.уч.
Истринские холмы
Футбольное поле
Лягушкин пруд
Лесная вырубка

Пруд
493-й километр Московского большого кольца А-108 (493)
206
Ротаний пруд
Пруд
Пруд
Кладбище
Городище
Электрическая подстанция (ПС) №
Варвариха
Варвариха
жилой дом
Опора Л
Городище
Городище
Городище
Подсобное хозяйство "Левшовское"
авт. мост
196
Пруд
дьба Никольское-Гагарино
больн.
ическая больница № 4 филиал Никольское
сад.уч. (стр.)
Территория храма Николая Чудотворца
Территория школы
210
Озерна
Городище
Никольское
Стройматериалы
Никольское
ост. «Никольское»
сад.уч. (стр.)
196
200
Промзона
еская подстанция (ПС) № 618 «Никольская» 35/10 кВ
Скотобойня
сар.
ост. «Глиньково»
Промзона
Промзона
Промзона
бер.
Заболоч
Исток Озерны
219
Размытая паводком дамба
Опора ЛЭП
199
Опора ЛЭП
Пешеходный мост
Глиньково
МТП-652 Глиньково
219
221
Опора ЛЭП
сар.
Семёнково
ост. «Семенково»
КТП-663
Семёнково
Пруд
220
Вырубка леса
216
215
197
219
224
Нет дороги
бер.
338500
339000
339500
340000
340500
341000
341500
6198500
6198000
6197500
6197000
6196500
6196000
6195500
6195000
6194500
6194000

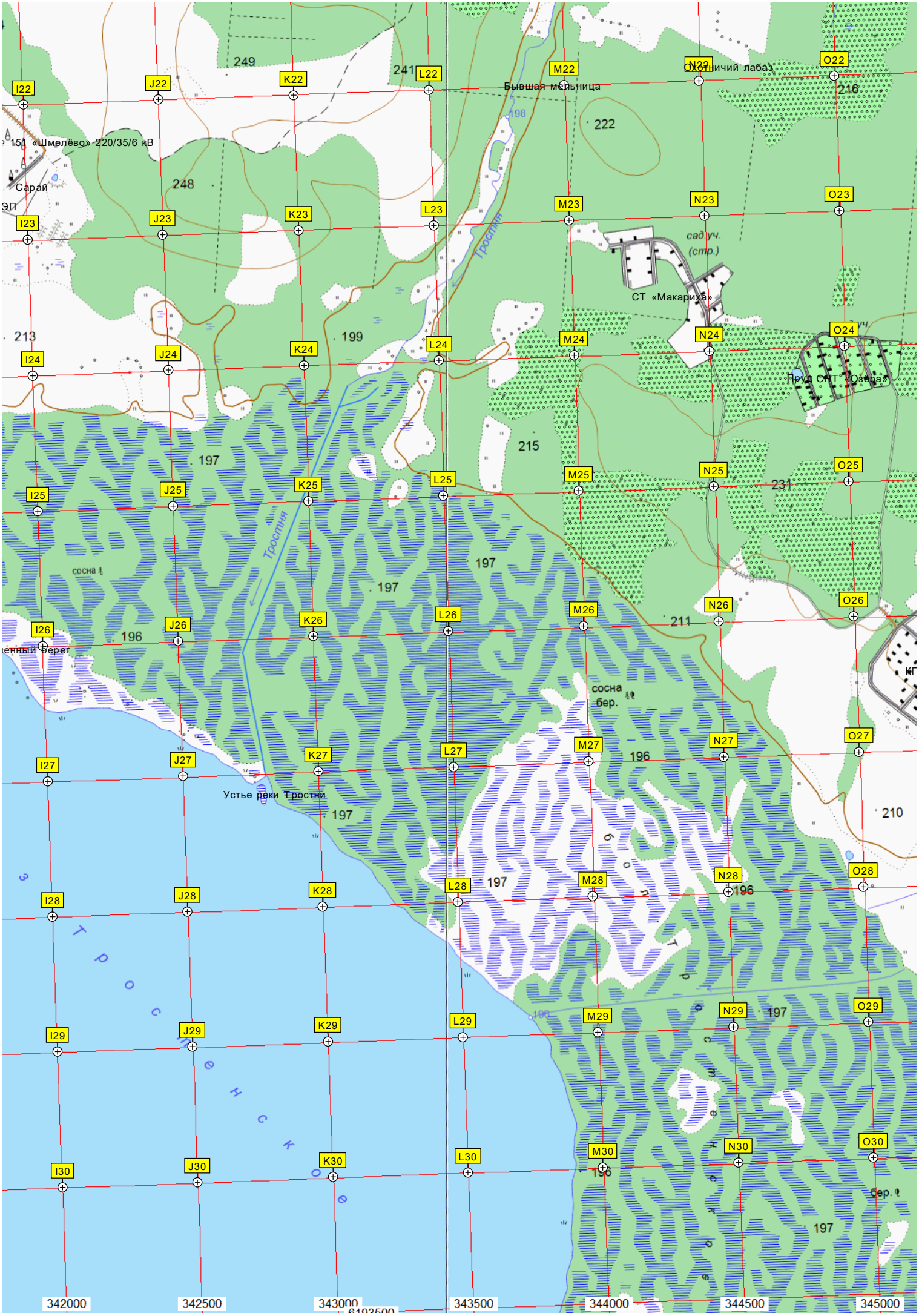
«Шмелёво» 220/35/6 кВ
Сарай
Бывшая мельница
Охотничий лабаз
Тростня
сад уч. (стр.)
СТ «Макариха»
Пруд СНТ «Озерая»
сосна
сосна бер.
Устье реки Тростни
Тростенское
342000
342500
343000
343500
344000
344500
345000

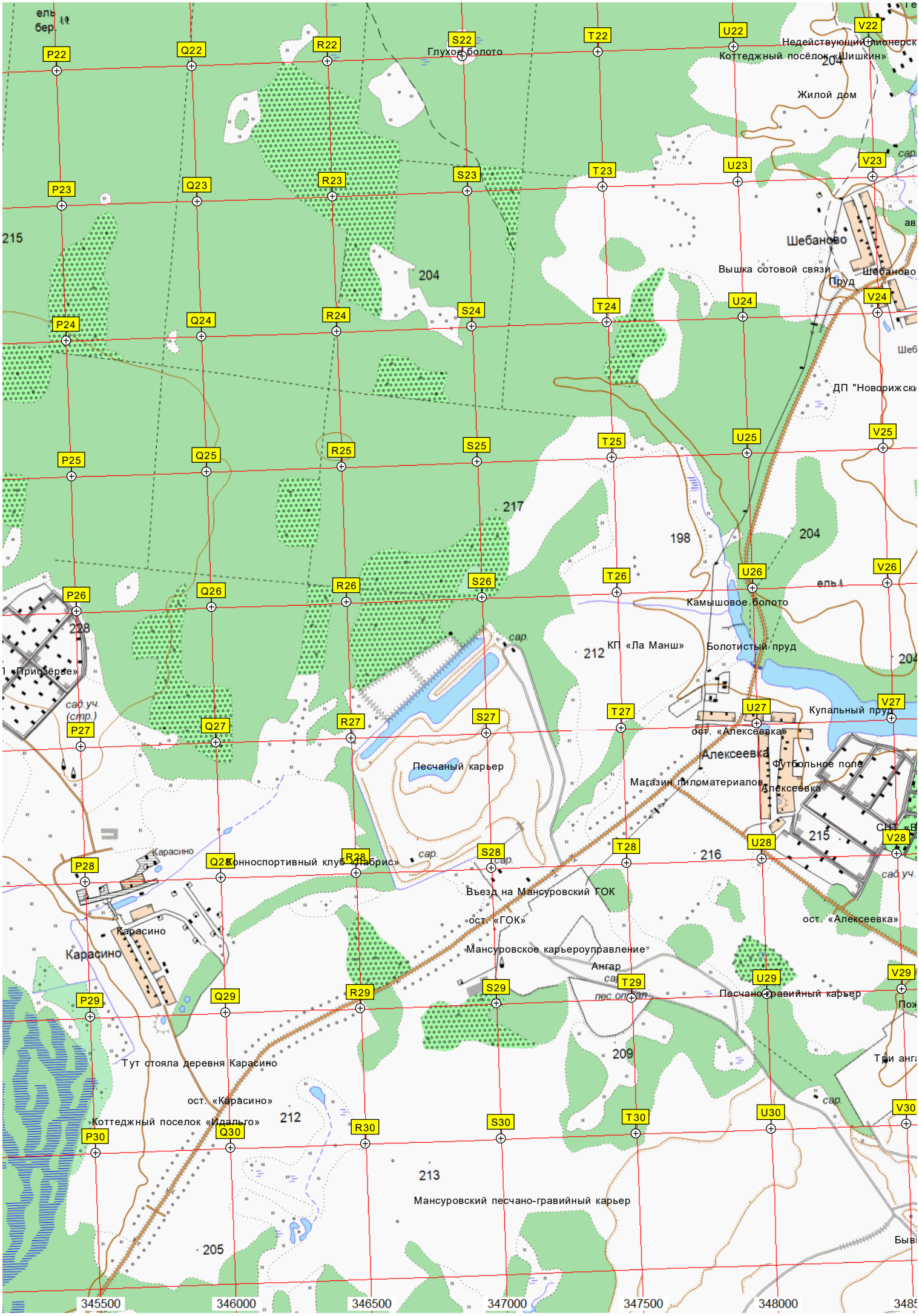
Глухое болото
Коттеджный посёлок «Шишкин»
Недействующий Пионерск
Жилой дом
Шебаново
Вышка сотовой связи
Пруд
ДП "Новорижски
Камышовое болото
Болотистый пруд
КП «Ла Манш»
Купальный пруд
ост. «Алексеевка»
Алексеевка
Футбольное поле
Магазин пиломатериалов
Песчаный карьер
Конноспортивный клуб «Фабрис»
Карасино
Въезд на Мансуровский ГОК
ост. «ГОК»
Мансуровское карьероуправление
Ангар
Песчано-гравийный карьер
Тут стояла деревня Карасино
ост. «Карасино»
Коттеджный поселок «Идальго»
Мансуровский песчано-гравийный карьер
345500
346000
346500
347000
347500
348000

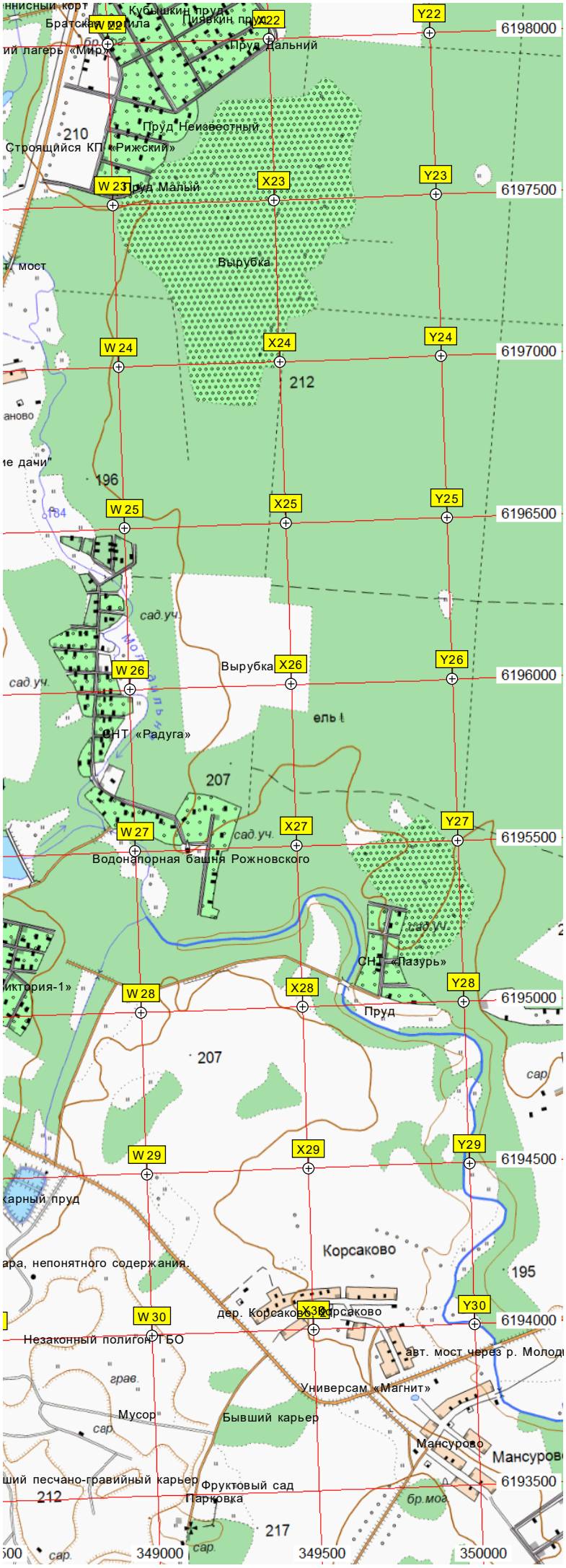
Кубышкин пруд
Пиявкин пруд
Пруд Дальний
Пруд Неизвестный
Строящийся КП «Рижский»
Пруд Малый
Вырубка
Вырубка
СНТ «Радуга»
Водонапорная башня Рожновского
СНТ «Лазурь»
Пруд
Корсаково
дер. Корсаково
Незаконный полигон ТБО
Универсам «Магнит»
Бывший карьер
Мусор
Мансурово
Фруктовый сад
Парковка
X22
Y22
6198000
X23
Y23
6197500
X24
Y24
6197000
X25
Y25
6196500
X26
Y26
6196000
X27
Y27
6195500
X28
Y28
6195000
X29
Y29
6194500
X30
Y30
6194000
6193500
W 23
W 24
W 25
W 26
W 27
W 28
W 29
W 30
349000
349500
350000