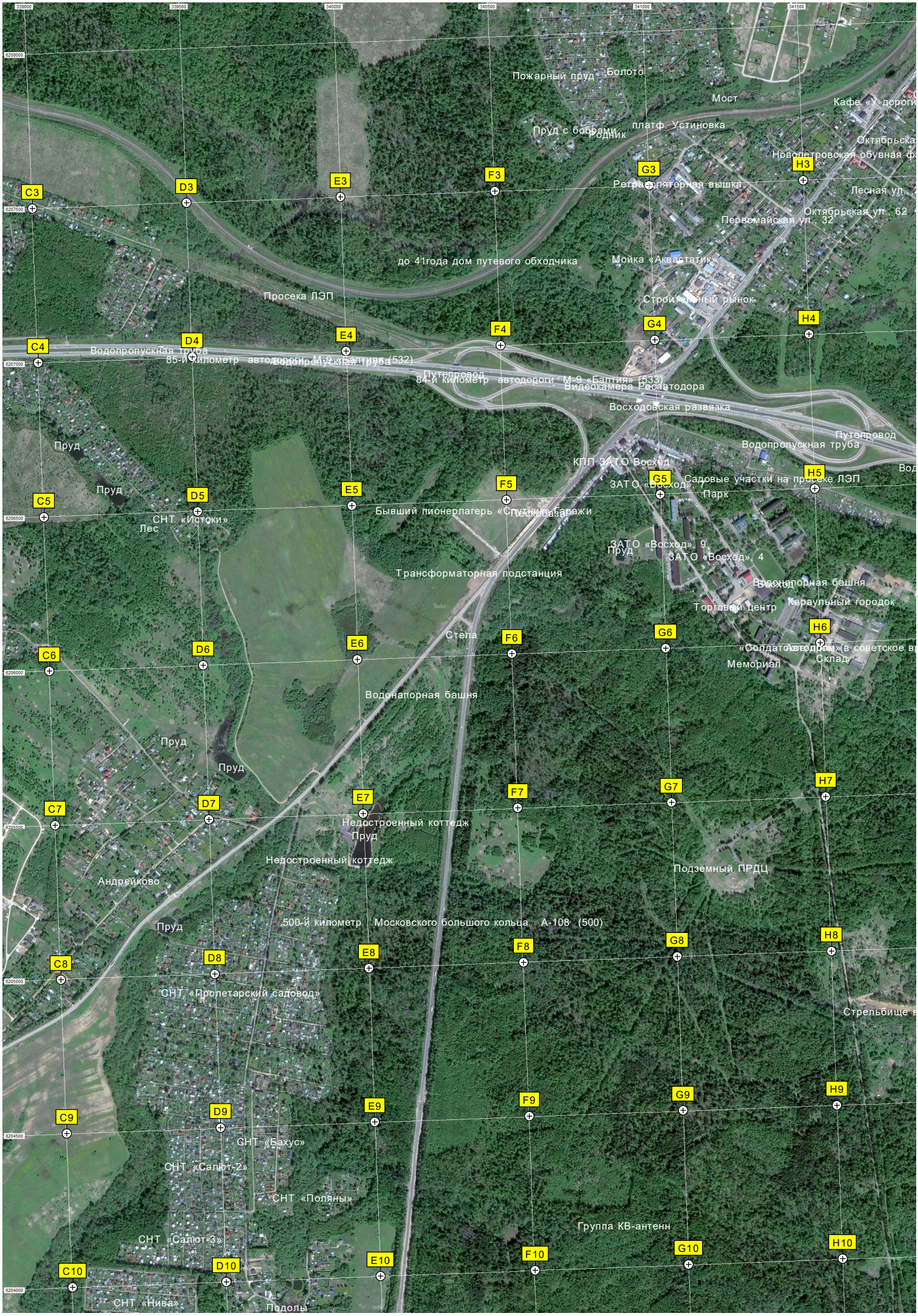
339000
339500
340000
340500
341000
341500
6208000
6207500
6207000
6206500
6206000
6205500
6205000
6204500
6204000
Пожарный пруд
Болото
Мост
Кафе «У дороги»
платф. Устиновка
Пруд с бобрами
Родник
Октябрьская
Новопетровская обувная фа
Ретрансляторная вышка
Лесная ул.
Октябрьская ул. 62
Первомайская ул. 32
до 41года дом путевого обходчика
Мойка «Аквастатик»
Просека ЛЭП
Строительный рынок
Водопропускная труба
85-й километр автодороги М-9 «Балтия» (532)
Водопропускная труба
Путепровод
84-й километр автодороги М-9 «Балтия» (533)
Видеокамера Росавтодора
Восходовская развязка
Путепровод
Водопропускная труба
Пруд
Пруд
КПП ЗАТО Восход
ЗАТО «Восход»
Садовые участки на просеке ЛЭП
Парк
СНТ «Истоки»
Лес
Бывший пионерлагерь «Спутник»
Баражи
Песковая
ЗАТО «Восход», 9
Пруд
ЗАТО «Восход», 4
Трансформаторная подстанция
Водонапорная башня
Торговый центр
Караульный городок
Степа
«Солдатская» (в советское вр
Мемориал
Склад
Водонапорная башня
Пруд
Пруд
Недостроенный коттедж
Пруд
Недостроенный коттедж
Подземный ПРДЦ
Андрейково
Пруд
500-й километр Московского большого кольца А-108 (500)
СНТ «Пролетарский садовод»
Стрельбище в
СНТ «Бахус»
СНТ «Салют-2»
СНТ «Поляны»
Группа КВ-антенн
СНТ «Салют-3»
СНТ «Нива»
Подолы
C3
D3
E3
F3
G3
H3
C4
D4
E4
F4
G4
H4
C5
D5
E5
F5
G5
H5
C6
D6
E6
F6
G6
H6
C7
D7
E7
F7
G7
H7
C8
D8
E8
F8
G8
H8
C9
D9
E9
F9
G9
H9
C10
D10
E10
F10
G10
H10


342000
342500
343000
343500
344000
344500
Пруд
Пруд
Школьная ул., 5
Октябрьская ул., 37
Территория школы-интерната
Разобранная водонапорная башня
Административное здание кладбища
83-й километр Волоколамского шоссе (35)
Советская ул., 88
Новопетровское кладбище
строительные материалы М-ТОРГ
СНТ «Инжстрой»
НПЦ ЛКТ
82-й километр Волоколамского шоссе (36)
СПК «Мебельщик-2»
Парковка для посетителей лыжного центра «Ист
ост. «Головино»
Головино
Пруд Малый Истинский
Лыжный центр "Истина"
ГРПБ
СНТ "Астра"
Кореньки
СНТ «Финансист»
Пруд
АЗС «Лукойл»
СНТ «Кореньки»
Водопропускная труба
Ангар
82-й километр автодороги М-9 «Балтия» (535)
Очистные сооружения
СНТ «Ягодка»
СНТ «Альтаир-2»
Водопропускная труба
81-й километр автодороги М-9 «Балтия» (536)
Реликтовый лес
Водопропускная труба
Водопропускная труба
Румянцевская развязка
Небольшой пруд
авт. путепровод
Рекламный щит
79-й километр авто
ДП «Справедка» «Пионерский лагерь "Дубки"»
СНТ «Вершина»
I3
J3
K3
L3
M3
N3
I4
J4
K4
L4
M4
N4
I5
J5
K5
L5
M5
N5
I6
J6
K6
L6
M6
N6
I7
J7
K7
L7
M7
N7
I8
J8
K8
L8
M8
N8
I9
J9
K9
L9
M9
N9
I10
J10
K10
L10
M10
N10

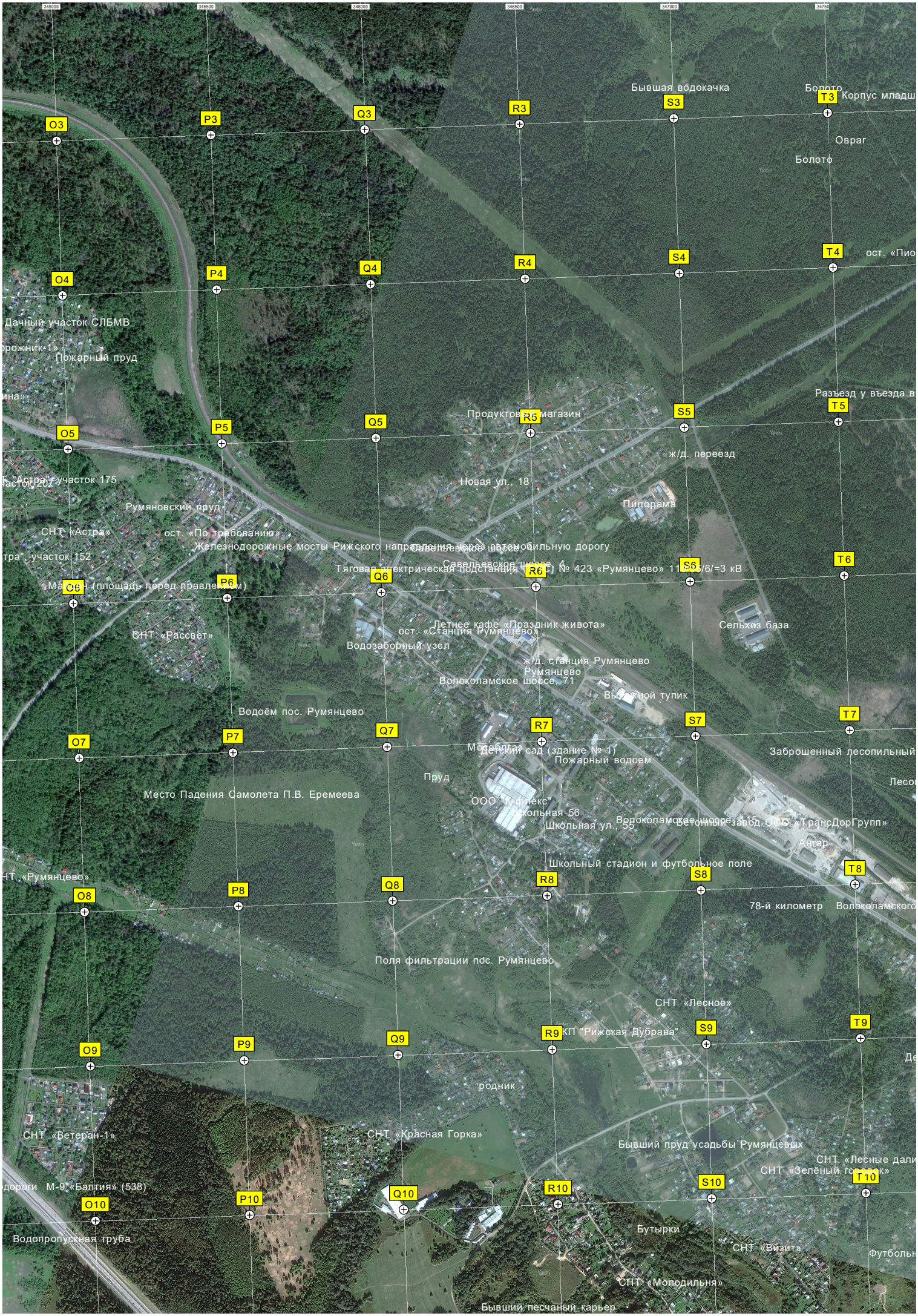
345000
345500
346000
346500
347000
O3
P3
Q3
R3
S3
T3
O4
P4
Q4
R4
S4
T4
O5
P5
Q5
R5
S5
T5
O6
P6
Q6
R6
S6
T6
O7
P7
Q7
R7
S7
T7
O8
P8
Q8
R8
S8
T8
O9
P9
Q9
R9
S9
T9
O10
P10
Q10
R10
S10
T10
Бывшая водокачка
Болото
Корпус младш
Овраг
Болото
ост. «Пио
Дачный участок СЛБМВ
Пожарный пруд
Разъезд у въезда в
Продуктовый магазин
ж/д. переезд
Новая ул., 18
Пипорама
Румяновский пруд
СНТ «Астра»
ост. «По требованию»
участок 175
участок 152
Железнодорожные мосты Рижского направления через автомобильную дорогу
Савельевское шоссе, 4
Тяговая электрическая подстанция (ТЭС) № 423 «Румянцево» 11[illegible]5/6/=3 кВ
Магазин (площадь перед правлением)
Летнее кафе «Праздник живота»
ост. «Станция Румянцево»
Сельхоз база
СНТ «Рассвет»
Водозаборный узел
ж/д. станция Румянцево
Румянцево
Волоколамское шоссе, 71
Выгружной тупик
Водоём пос. Румянцево
Детский сад (здание № 1)
Пожарный водоем
Заброшенный лесопильный
Пруд
Место Падения Самолета П.В. Еремеева
ООО "Комплекс"
Школьная 56
Школьная ул., 55
Волоколамское шоссе, 115
Лесопильный завод ООО «ТрансДорГрупп»
Ангар
Школьный стадион и футбольное поле
СНТ «Румянцево»
78-й километр Волоколамского
Поля фильтрации пос. Румянцево
СНТ «Лесное»
ЖКП "Рижская Дубрава"
родник
СНТ «Ветеран-1»
СНТ «Красная Горка»
Бывший пруд усадьбы Румянцевых
СНТ «Лесные дали
СНТ «Зелёный горнячок»
дороги М-9 «Балтия» (538)
Водопропускная труба
Бутырки
СНТ «Визит»
Футбольн
СНТ «Молодильня»
Бывший песчаный карьер

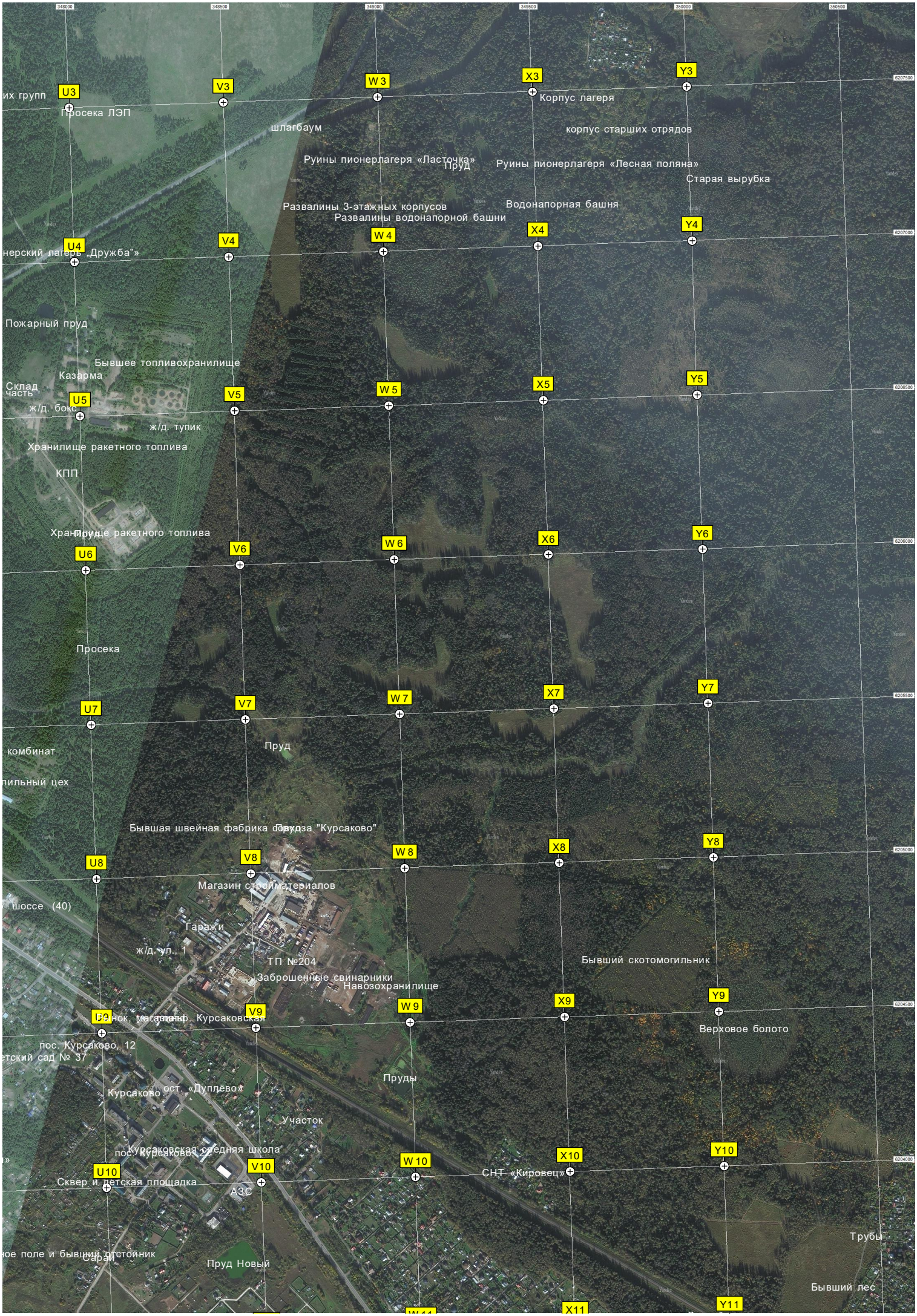
348000
348500
349000
349500
350000
350500
6207500
6207000
6206500
6206000
6205500
6205000
6204500
6204000
U3
V3
W 3
X3
Y3
U4
V4
W 4
X4
Y4
U5
V5
W 5
X5
Y5
U6
V6
W 6
X6
Y6
U7
V7
W 7
X7
Y7
U8
V8
W 8
X8
Y8
V9
W 9
X9
Y9
U10
V10
W 10
X10
Y10
Y11
X11
Просека ЛЭП
шлагбаум
Корпус лагеря
корпус старших отрядов
Руины пионерлагеря «Ласточка»
Пруд
Руины пионерлагеря «Лесная поляна»
Старая вырубка
Развалины 3-этажных корпусов
Развалины водонапорной башни
Водонапорная башня
Пожарный пруд
Бывшее топливохранилище
Казарма
Склад
часть
ж/д. тупик
Хранилище ракетного топлива
КПП
Хранилище ракетного топлива
Просека
Пруд
комбинат
Бывшая швейная фабрика дорога "Курсаково"
Магазин стройматериалов
шоссе (40)
Гаражи
ТП №204
Заброшенные свинарники
Навозохранилище
Бывший скотомогильник
Верховое болото
пос. Курсаково, 12
Пруды
Курсаково
ост. «Дуплёво»
Участок
Курсаковская средняя школа
Сквер и детская площадка
АЗС
СНТ «Кировец»
Трубы
Сараи
Пруд Новый
Бывший лес

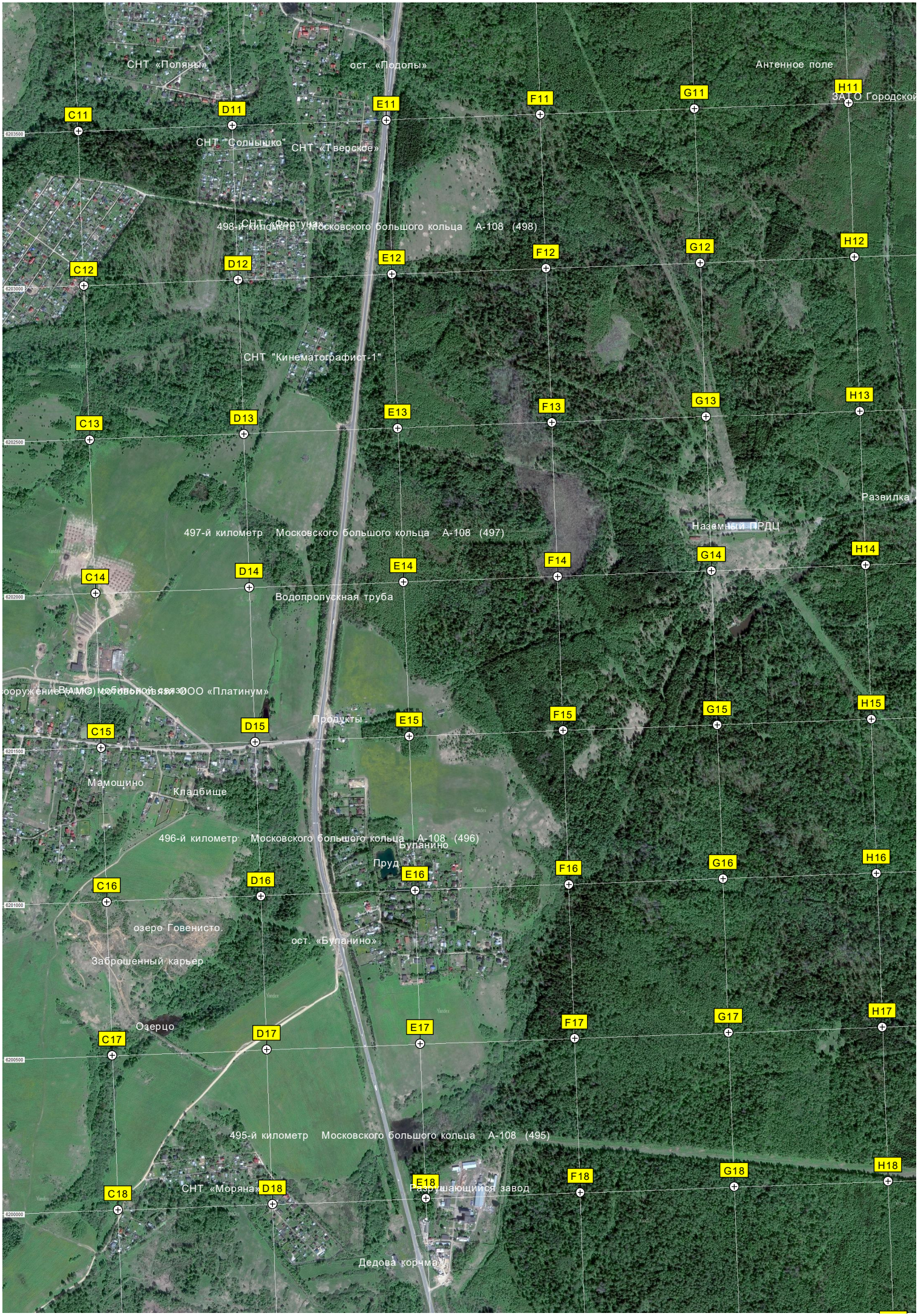
СНТ «Поляны»
ост. «Подолы»
Антенное поле
ЗАТО Городской
СНТ "Солнышко"
СНТ «Тверское»
СНТ «Фортуна»
498-й километр Московского большого кольца А-108 (498)
СНТ "Кинематографист-1"
Развилка
Наземный ПРДЦ
497-й километр Московского большого кольца А-108 (497)
Водопропускная труба
ООО «Платинум»
Продукты
Мамощино
Кладбище
496-й километр Московского большого кольца А-108 (496)
Буланино
Пруд
озеро Говенисто
ост. «Буланино»
Заброшенный карьер
Озерцо
495-й километр Московского большого кольца А-108 (495)
СНТ «Моряна»
Разрушающийся завод
Дедова корчма
C11
D11
E11
F11
G11
H11
C12
D12
E12
F12
G12
H12
C13
D13
E13
F13
G13
H13
C14
D14
E14
F14
G14
H14
C15
D15
E15
F15
G15
H15
C16
D16
E16
F16
G16
H16
C17
D17
E17
F17
G17
H17
C18
D18
E18
F18
G18
H18

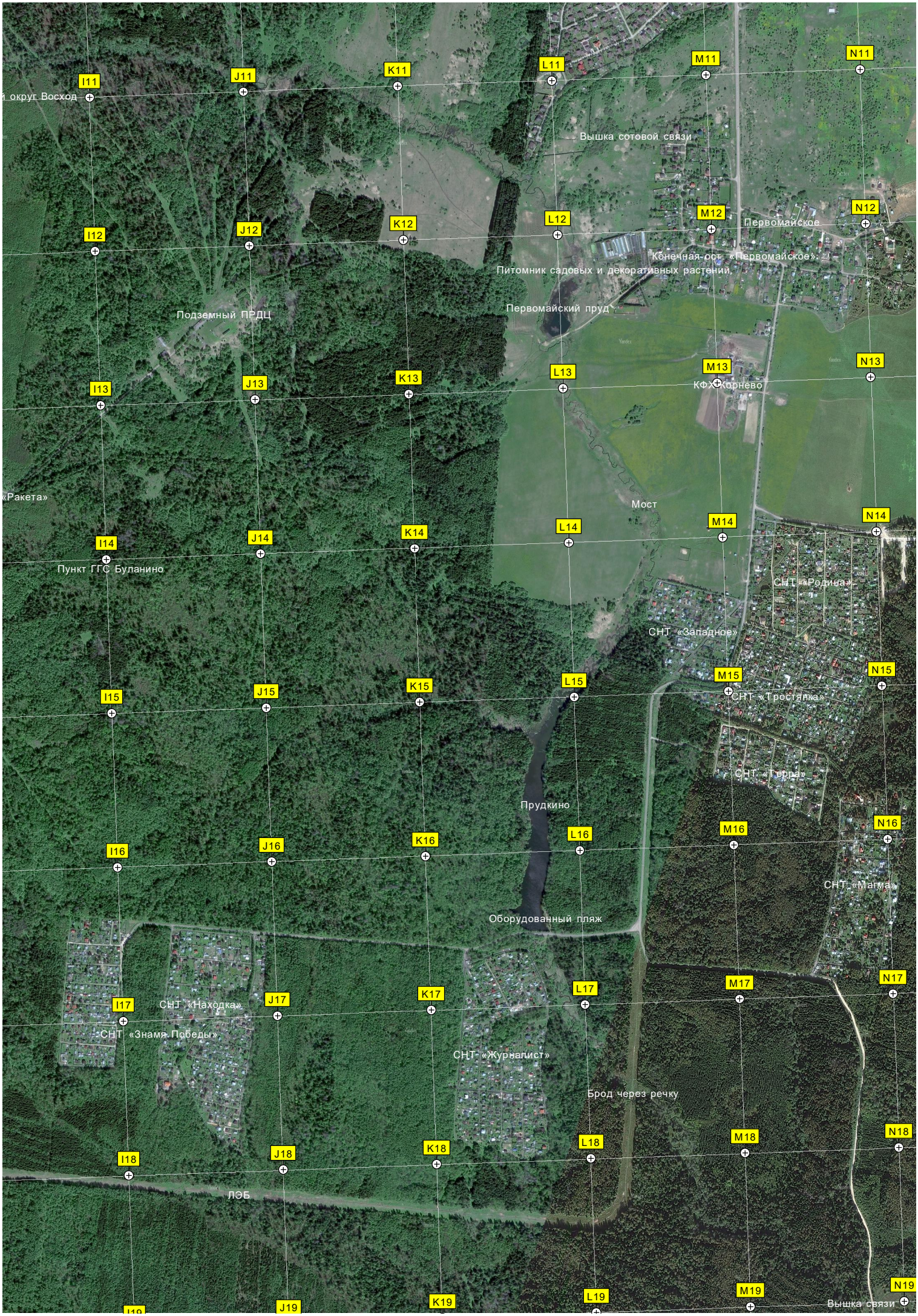
I11
J11
K11
L11
M11
N11
й округ Восход
Вышка сотовой связи
I12
J12
K12
L12
M12
N12
Первомайское
Конечная ост. «Первомайское»
Питомник садовых и декоративных растений
Первомайский пруд
Подземный ПРДЦ
I13
J13
K13
L13
M13
N13
КФХ Корнево
«Ракета»
Мост
I14
J14
K14
L14
M14
N14
Пункт ГГС Буланино
СНТ «Родина»
СНТ «Западное»
I15
J15
K15
L15
M15
N15
СНТ «Тростянка»
СНТ «Терра»
Прудкино
I16
J16
K16
L16
M16
N16
СНТ «Магма»
Оборудованный пляж
I17
J17
K17
L17
M17
N17
СНТ «Находка»
СНТ «Знамя Победы»
СНТ «Журналист»
Брод через речку
I18
J18
K18
L18
M18
N18
ЛЭБ
I19
J19
K19
L19
M19
N19
Вышка связи

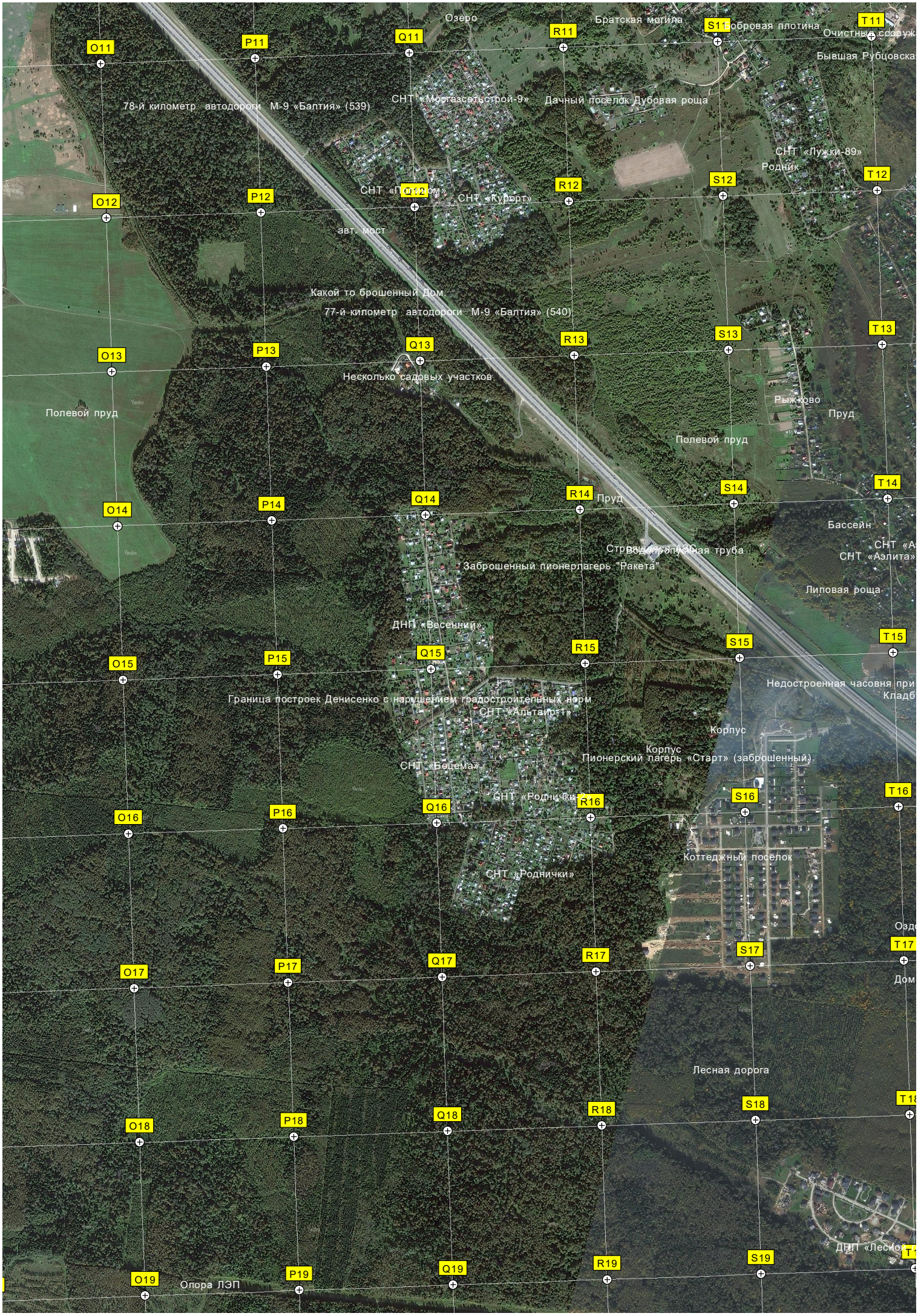
O11
P11
Q11
R11
S11
T11
Озеро
Братская могила
Очистные сооруж
Бывшая Рубцовска
78-й километр автодороги М-9 «Балтия» (539)
СНТ «Мостгазсетьстрой-9»
Дачный поселок Дубовая роща
СНТ «Лужки-89»
Родник
O12
P12
Q12
R12
S12
T12
СНТ «Курорт»
авт. мост
Какой то брошенный Дом
77-й километр автодороги М-9 «Балтия» (540)
O13
P13
Q13
R13
S13
T13
Несколько садовых участков
Полевой пруд
Рыжково
Пруд
Полевой пруд
O14
P14
Q14
R14
S14
T14
Пруд
Бассейн
Заброшенный пионерлагерь "Ракета"
Липовая роща
ДНП «Весенний»
O15
P15
Q15
R15
S15
T15
Граница построек Денисенко с нарушением градостроительных норм
СНТ «Альтаир-1»
Недостроенная часовня при
Корпус
Корпус
Пионерский лагерь «Старт» (заброшенный)
СНТ «БешеМа»
СНТ «Роднички»
O16
P16
Q16
R16
S16
T16
Коттеджный посёлок
СНТ «Роднички»
O17
P17
Q17
R17
S17
T17
Лесная дорога
O18
P18
Q18
R18
S18
O19
P19
Q19
R19
S19
Опора ЛЭП

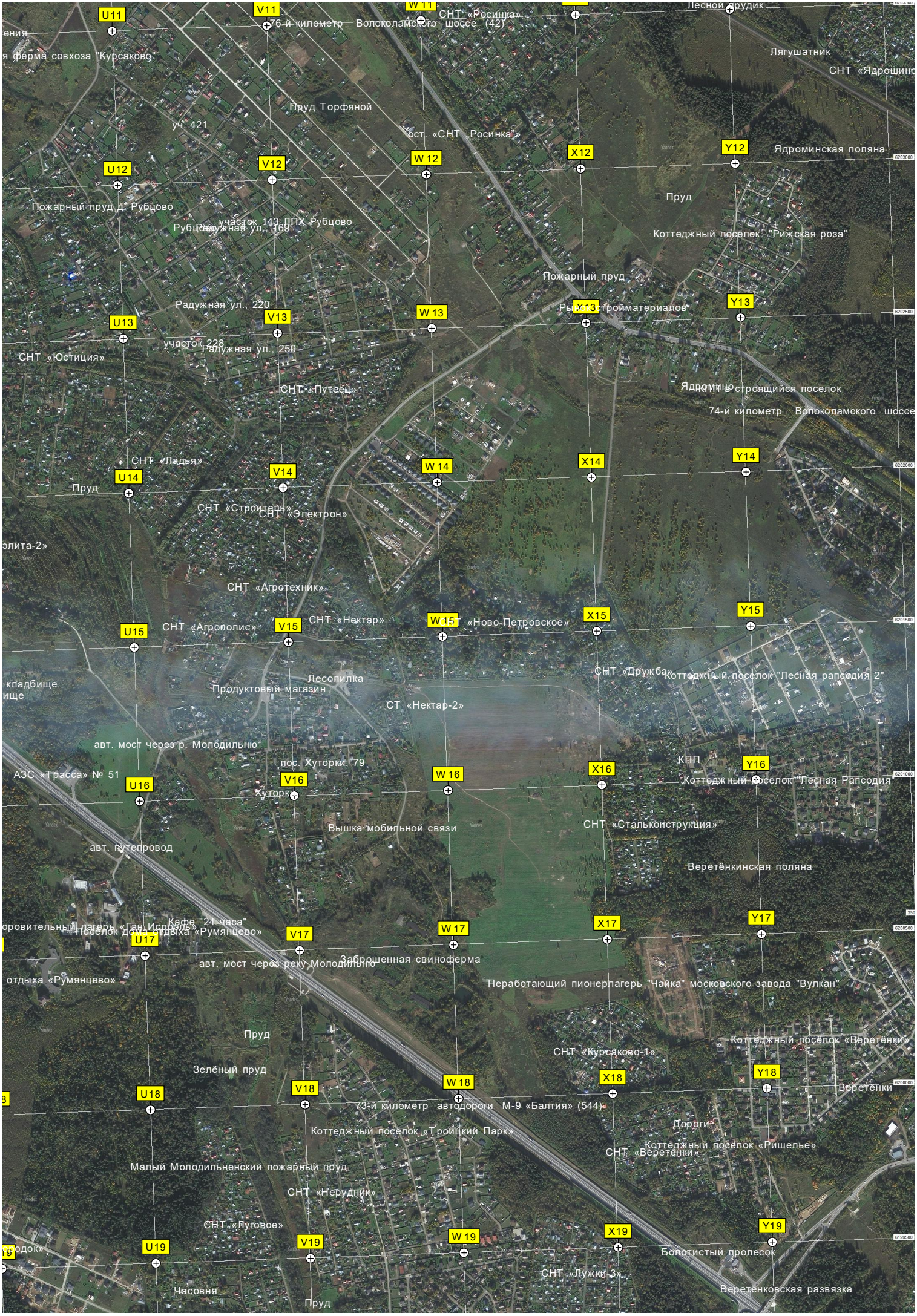
U11
V11
W 11
X11
Y11
76-й километр Волоколамского шоссе (42)
СНТ «Росинка»
Лесной прудик
Лягушатник
Пруд Торфяной
уч. 421
ост. «СНТ «Росинка»
U12
V12
W 12
X12
Y12
Ядроминская поляна
Пруд
Пожарный пруд д. Рубцово
участок 143, ППХ Рубцово
Радужная ул., 169
Коттеджный посёлок "Рижская роза"
Пожарный пруд
Радужная ул., 220
U13
V13
W 13
X13
Y13
участок 228
Радужная ул., 250
СНТ «Юстиция»
СНТ «Путеец»
74-й километр Волоколамского шоссе
СНТ «Ладья»
U14
V14
W 14
X14
Y14
Пруд
СНТ «Строитель»
СНТ «Электрон»
элита-2»
СНТ «Агротехник»
U15
V15
W 15
X15
Y15
СНТ «Агрополис»
СНТ «Нектар»
СНТ «Ново-Петровское»
кладбище
Лесопилка
Продуктовый магазин
СНТ «Дружба»
Коттеджный посёлок "Лесная рапсодия 2"
СТ «Нектар-2»
авт. мост через р. Молодильню
пос. Хуторки, 79
АЗС «Трасса» № 51
U16
V16
W 16
X16
Y16
Хуторки
КПП
Коттеджный посёлок "Лесная Рапсодия"
Вышка мобильной связи
СНТ «Стальконструкция»
авт. путепровод
Веретёнкинская поляна
Кафе "24 часа"
Посёлок дома отдыха «Румянцево»
U17
V17
W 17
X17
Y17
авт. мост через реку Молодильню
Заброшенная свиноферма
отдыха «Румянцево»
Неработающий пионерлагерь "Чайка" московского завода "Вулкан"
Пруд
Коттеджный посёлок «Веретёнки»
СНТ «Курсаково-1»
Зелёный пруд
U18
V18
W 18
X18
Y18
Веретёнки
73-й километр автодороги М-9 «Балтия» (544)
Дороги
Коттеджный посёлок «Троицкий Парк»
Коттеджный посёлок «Ришелье»
СНТ «Веретёнки»
Малый Молодильненский пожарный пруд
СНТ «Нерудник»
СНТ «Луговое»
U19
V19
W 19
X19
Y19
Болотистый пролесок
СНТ «Лужки-3»
Часовня
Пруд
Веретёнковская развязка

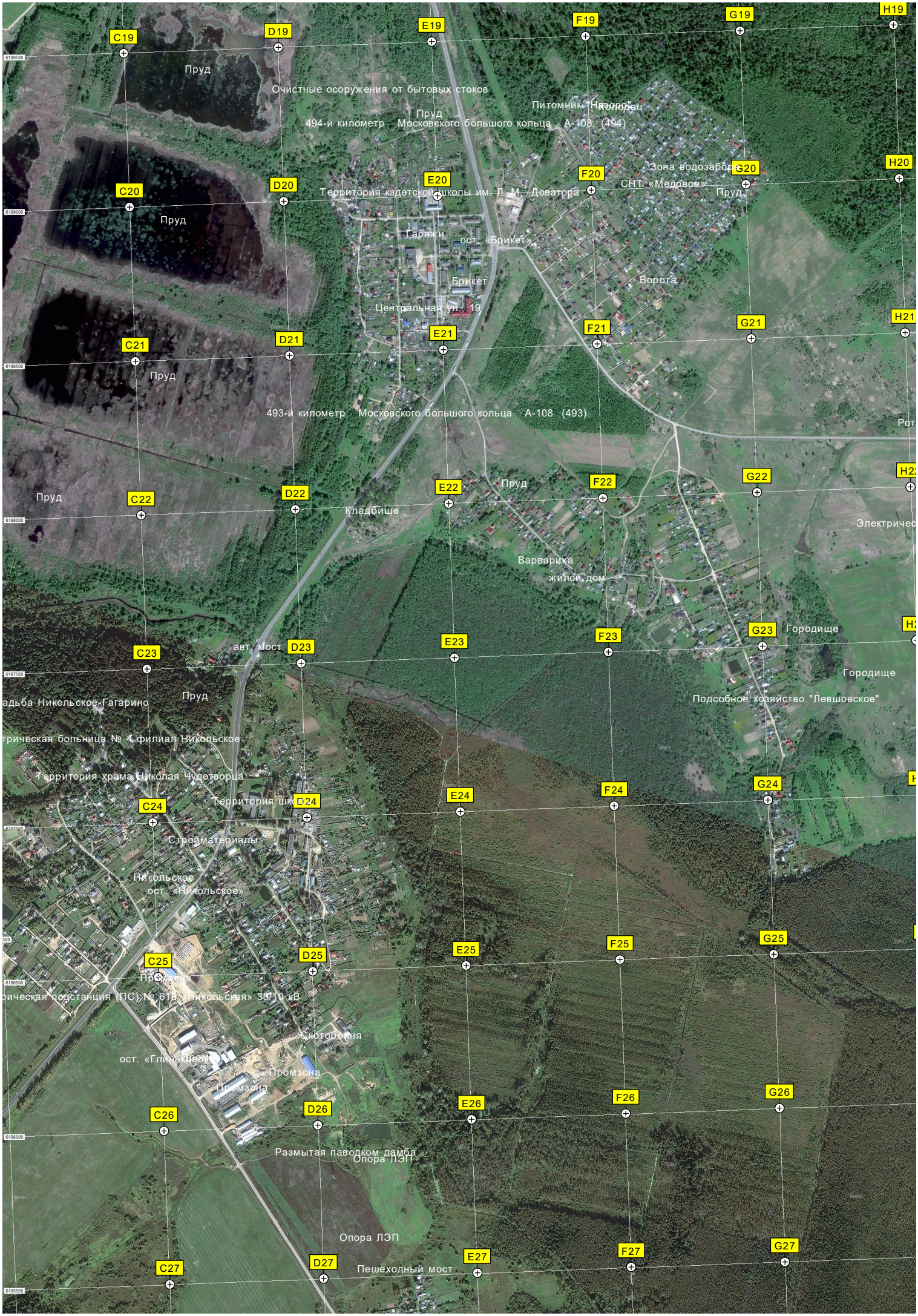
C19
D19
E19
F19
G19
H19
Пруд
Очистные осоружения от бытовых стоков
Пруд
494-й километр Московского большого кольца А-108 (494)
Питомник "Назоровский"
Колодец
Зона водозабора
C20
D20
E20
F20
G20
H20
Территория кадетской школы им. Л. М. Доватора
СНТ «Медовое»
Пруд
Пруд
Гаражи
ост. «Брикет»
Брикет
Ворота
Центральная ул., 19
C21
D21
E21
F21
G21
H21
Пруд
493-й километр Московского большого кольца А-108 (493)
Пруд
C22
D22
E22
F22
G22
Пруд
Кладбище
Электричес
Варвариха
жилой дом
C23
авт. Мост
D23
E23
F23
G23
Городище
Городище
Пруд
Подсобное хозяйство "Левшовское"
C24
D24
E24
F24
G24
Строймaтериалы
Никольское
ост. «Никольское»
C25
D25
E25
F25
G25
Промзона
Скотобойня
ост. «Глинки»
Промзона
Промзона
C26
D26
E26
F26
G26
Размытая паводком дамба
Опора ЛЭП
Опора ЛЭП
C27
D27
E27
F27
G27
Пешеходный мост

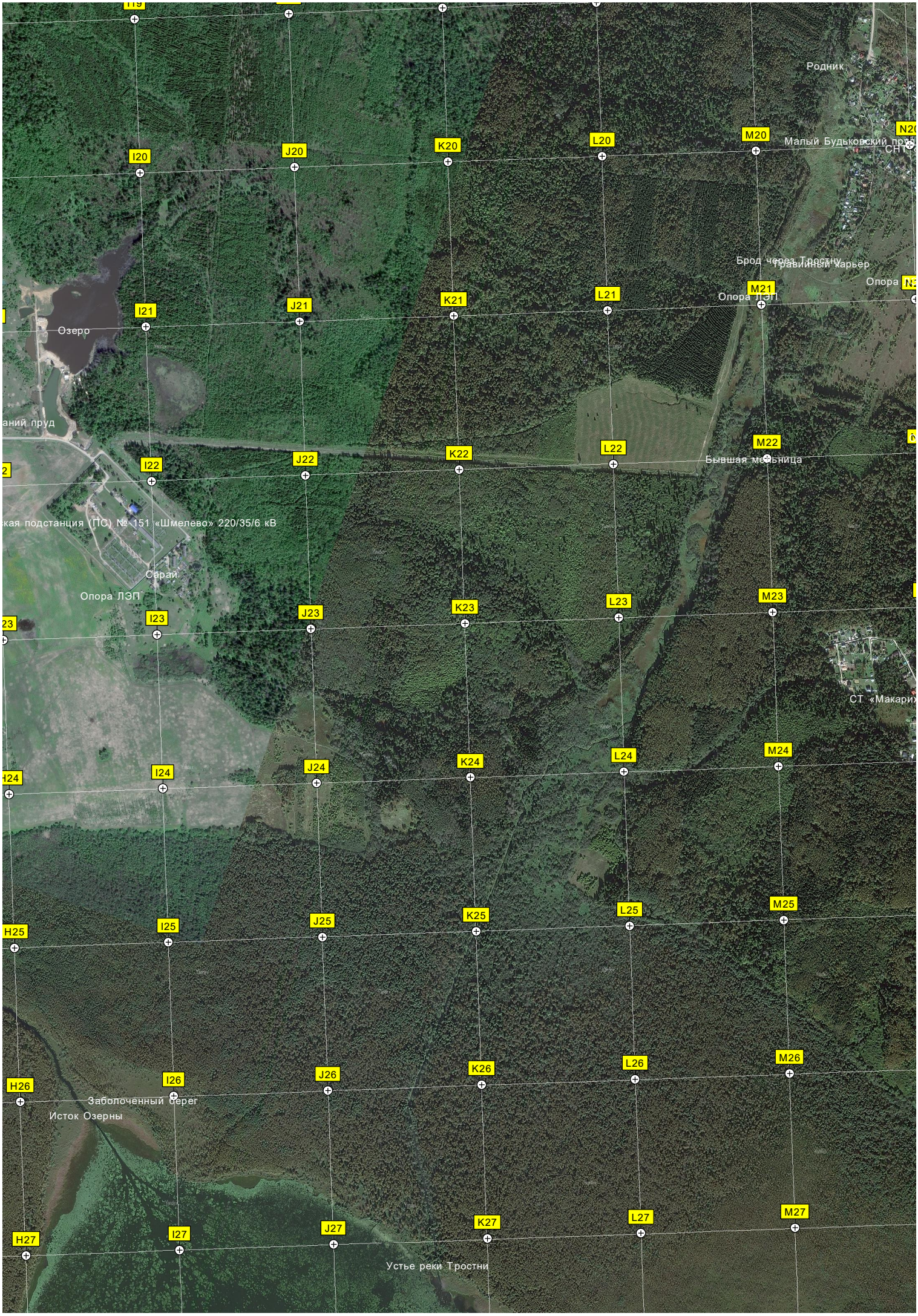
Родник
Малый Будьковский пруд
СНТ
Брод через Тростну
Травянный карьер
Опора ЛЭП
Озеро
ский пруд
Бывшая мельница
кая подстанция (ПС) № 151 «Шмелёво» 220/35/6 кВ
Сарай
Опора ЛЭП
СТ «Макарих
Заболоченный берег
Исток Озерны
Устье реки Тростни
I20
J20
K20
L20
M20
I21
J21
K21
L21
M21
I22
J22
K22
L22
M22
I23
J23
K23
L23
M23
I24
J24
K24
L24
M24
H25
I25
J25
K25
L25
M25
H26
I26
J26
K26
L26
M26
H27
I27
J27
K27
L27
M27

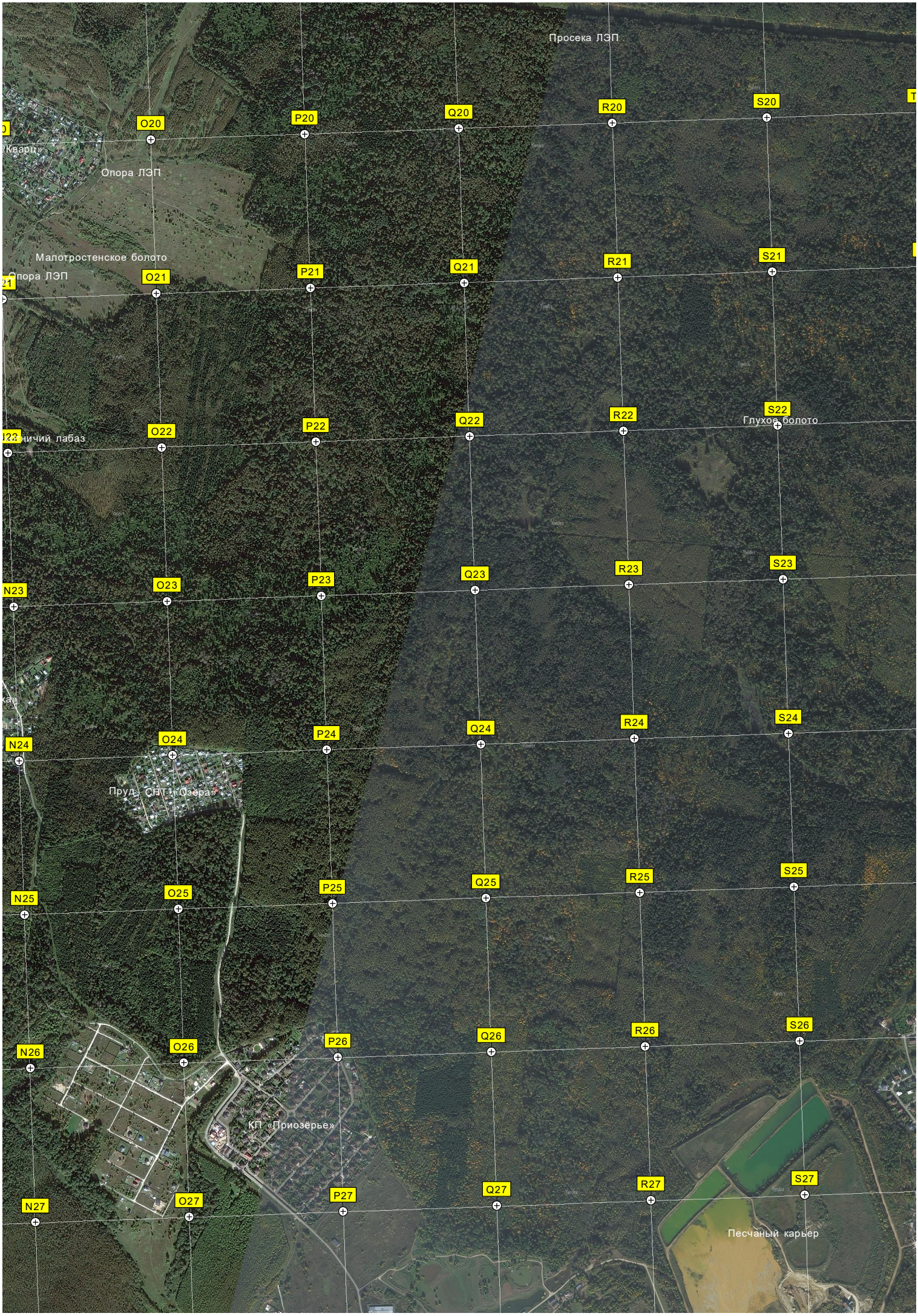
Просека ЛЭП
Опора ЛЭП
Малотростенское болото
Опора ЛЭП
Глухое болото
Пруд СНТ «Озера»
КП «Приозёрье»
Песчаный карьер
O20
P20
Q20
R20
S20
O21
P21
Q21
R21
S21
O22
P22
Q22
R22
S22
N23
O23
P23
Q23
R23
S23
N24
O24
P24
Q24
R24
S24
N25
O25
P25
Q25
R25
S25
N26
O26
P26
Q26
R26
S26
N27
O27
P27
Q27
R27
S27

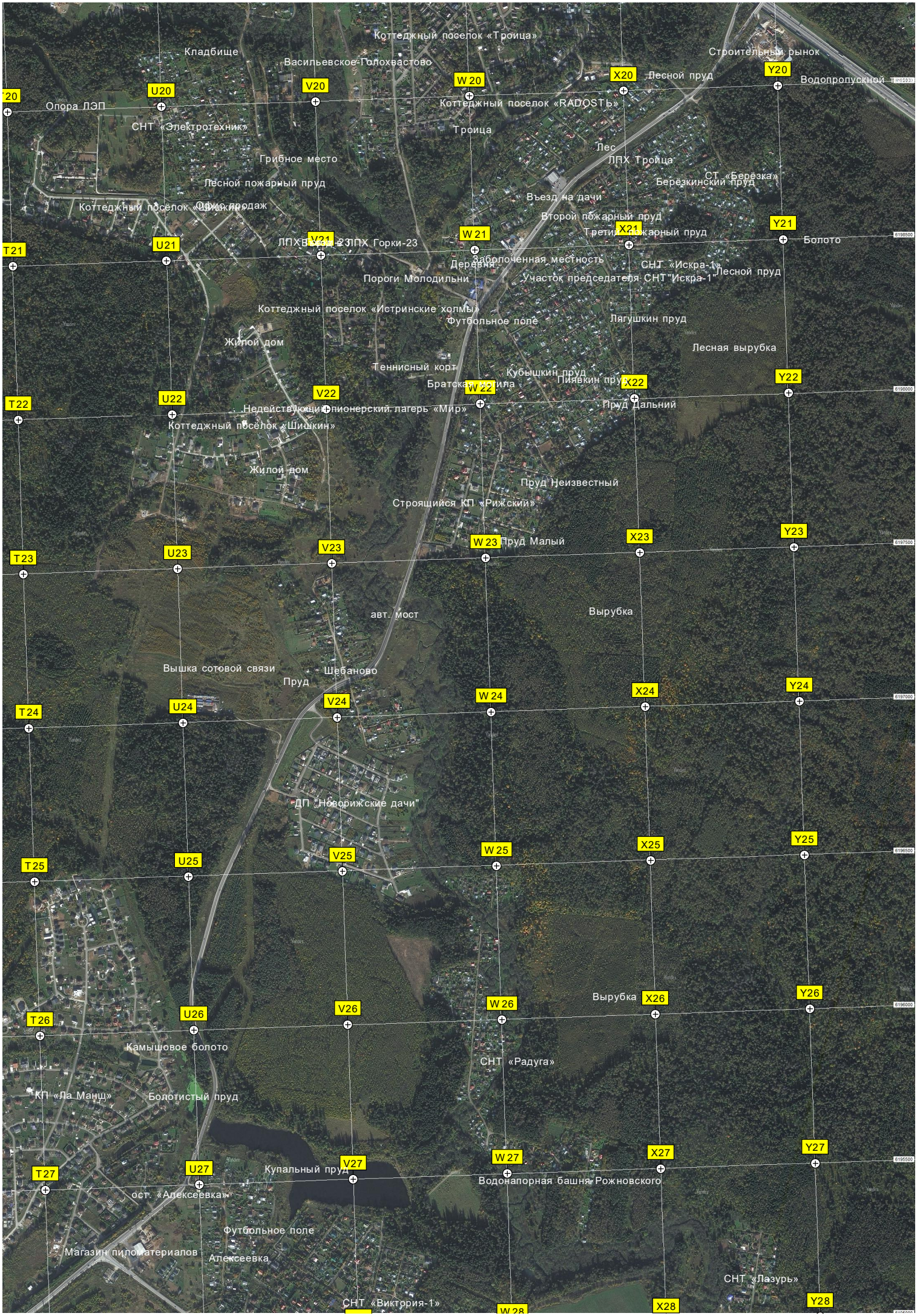
Коттеджный поселок «Троица»
Кладбище
Васильевское-Голохвастово
Строительный рынок
Лесной пруд
Водопропускной
Опора ЛЭП
СНТ «Электротехник»
Коттеджный поселок «RADOSTЬ»
Троица
Лес
ЛПХ Троица
Грибное место
Лесной пожарный пруд
СТ «Берёзка»
Берёзкинский пруд
Коттеджный поселок «Шишкин»
Офис продаж
Въезд на дачи
Второй пожарный пруд
Третий пожарный пруд
Болото
ЛПХ
Горки-23
Заболоченная местность
Деревня
СНТ «Искра-1»
Лесной пруд
Пороги Молодильни
Участок председателя СНТ "Искра-1"
Коттеджный поселок «Истринские холмы»
Футбольное поле
Лягушкин пруд
Жилой дом
Лесная вырубка
Теннисный корт
Кубышкин пруд
Пиявкин пруд
Братская могила
Пруд Дальний
Недействующий пионерский лагерь «Мир»
Коттеджный посёлок «Шишкин»
Жилой дом
Пруд Неизвестный
Строящийся КП «Рижский»
Пруд Малый
Вырубка
авт. мост
Вышка сотовой связи
Шебаново
Пруд
ДП "Новорижские дачи"
Вырубка
Камышовое болото
СНТ «Радуга»
КП «Ла Манш»
Болотистый пруд
Купальный пруд
Водонапорная башня Рожновского
ост. «Алексеевка»
Футбольное поле
Магазин пиломатериалов
Алексеевка
СНТ «Лазурь»
СНТ «Виктория-1»
T20
U20
V20
W 20
X20
Y20
T21
U21
V21
W 21
X21
Y21
T22
U22
V22
W 22
X22
Y22
T23
U23
V23
W 23
X23
Y23
T24
U24
V24
W 24
X24
Y24
T25
U25
V25
W 25
X25
Y25
T26
U26
V26
W 26
X26
Y26
T27
U27
V27
W 27
X27
Y27
W 28
X28
Y28

МТП-662
Калиньково
C28
D28
E28
F28
G28
ЛЭП
ост. «Семенково»
КТП-662
Семенково
Пруд
C29
D29
E29
F29
G29
Вырубка леса
C30
D30
E30
F30
G30
нет дороги
6195000
6194500
6194000
338500
338000
339500
340000
340500
341000


H28
I28
J28
K28
L28
M28
H29
I29
J29
K29
L29
M29
H30
I30
J30
K30
L30
M30
341500
342000
342500
343000
343500
344000

N28
O28
P28
Q28
Конноспортивный клуб «Ипарис»
R28
S28
Въезд на Мансуровский
ост. «ГОК»
Мансуровское карьерное
Карасино
N29
O29
P29
Q29
R29
S29
Тут стояла деревня Карасино
ост. «Карасино»
Коттеджный поселок «Идальго»
N30
O30
P30
Q30
R30
S30
Мансуровский песчано-гравийный
344500
345000
345500
346000
346500
347000

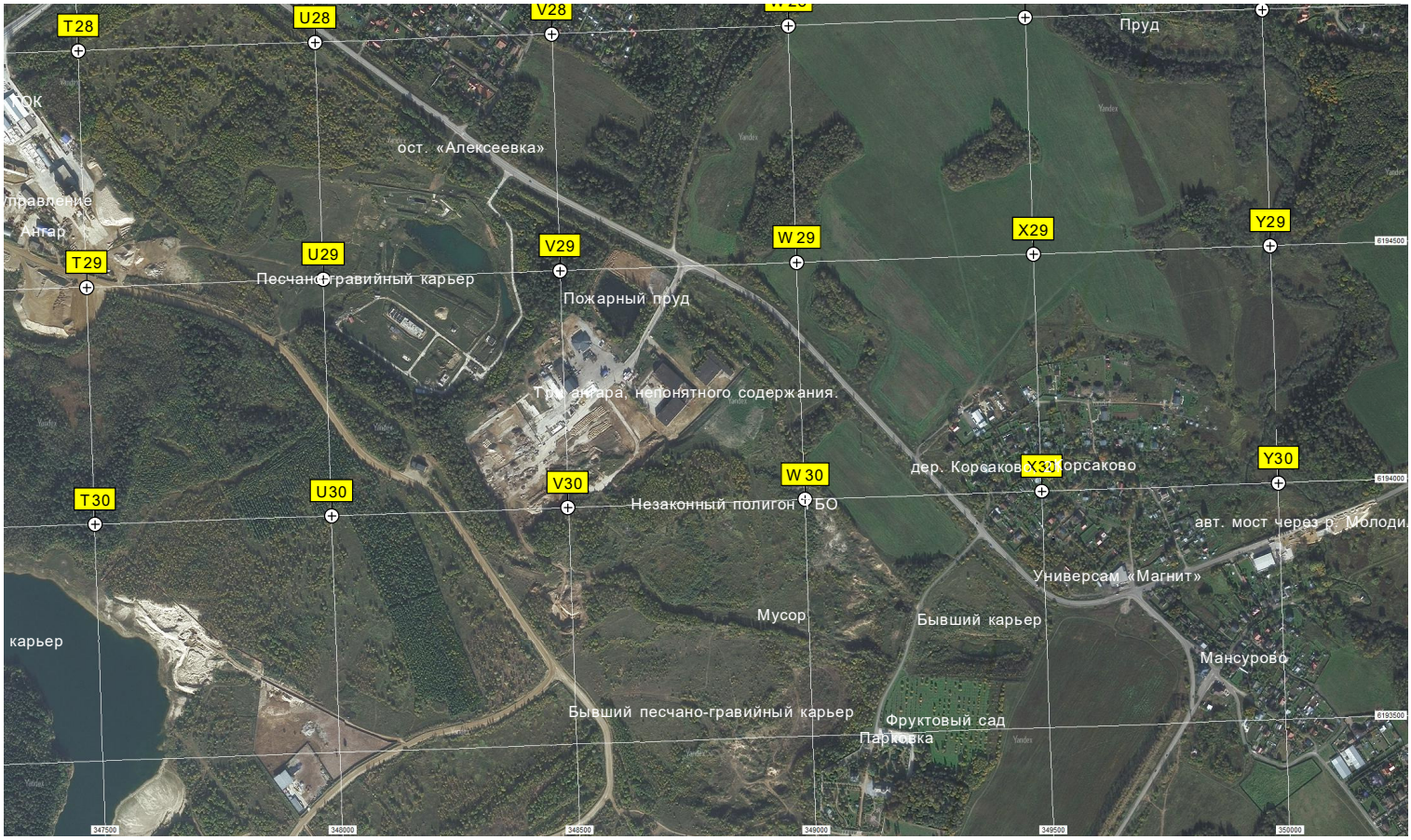
T28
U28
V28
Пруд
ост. «Алексеевка»
Ангар
T29
U29
V29
W 29
X29
Y29
Песчано-гравийный карьер
Пожарный пруд
Трп ангара, непонятного содержания.
дер. Корсаков
Корсаково
X30
Y30
T30
U30
V30
W 30
Незаконный полигон ТБО
авт. мост через р. Молоди
Универсам «Магнит»
Мусор
Бывший карьер
карьер
Мансурово
Бывший песчано-гравийный карьер
Фруктовый сад
Парковка
6194500
6194000
6193500
347500
348000
348500
349000
349500
350000